

**ГЛАВНОЕ УПРАВЛЕНИЕ ПО ГОСУДАРСТВЕННОЙ  
ОХРАНЕ ОБЪЕКТОВ КУЛЬТУРНОГО НАСЛЕДИЯ  
ТВЕРСКОЙ ОБЛАСТИ**

**П Р И К А З**

23.06.2021

№ 33-пп

г. Тверь

**Об утверждении границ территории объекта культурного наследия федерального значения «Колокольня Введенской церкви», XVII в., расположенного по адресу: Тверская обл., г. Бежецк, площадь Революции**

В соответствии с Федеральным законом от 25.06.2002 № 73-ФЗ «Об объектах культурного наследия (памятниках истории и культуры) народов Российской Федерации», Приказом Минкультуры России от 04.06.2015 № 1745 «Об утверждении требований к составлению проектов границ территорий объектов культурного наследия» в целях сохранения территориальной целостности и неизменности облика объекта культурного наследия федерального значения «Колокольня Введенской церкви», XVII в., регистрационный номер в едином государственном реестре объектов культурного наследия (памятников истории и культуры) народов Российской Федерации 691410185480006 приказываю:

1. Утвердить текстовое описание границ территории объекта культурного наследия федерального значения «Колокольня Введенской церкви», XVII в., расположенного по адресу: Тверская обл., г. Бежецк, площадь Революции, согласно приложению 1 к настоящему приказу.

2. Утвердить перечень координат поворотных точек границ территории объекта культурного наследия федерального значения «Колокольня Введенской церкви», XVII в., расположенного по адресу: Тверская обл., г. Бежецк, площадь Революции, в системе координат (МСК-69), установленной для ведения государственного кадастра недвижимости, согласно приложению 2 к настоящему приказу.

3. Утвердить схему границ территории объекта культурного наследия федерального значения «Колокольня Введенской церкви», XVII в., расположенного по адресу: Тверская обл., г. Бежецк, площадь Революции, согласно приложению 3 к настоящему приказу.

4. Утвердить режим использования территории объекта культурного наследия федерального значения «Колокольня Введенской церкви», XVII в., расположенного по адресу: Тверская обл., г. Бежецк, площадь Революции, согласно приложению 4 к настоящему приказу.

5. Настоящий приказ вступает в силу со дня его официального опубликования.

**Начальник Главного управления по  
государственной охране объектов  
культурного наследия  
Тверской области**



**М.Ю. Смирнов**

Приложение 1  
к приказу Главного управления по  
государственной охране объектов  
культурного наследия Тверской  
области от 23.06.2021 № 33-нп

Текстовое описание границ территории объекта культурного наследия  
федерального значения «Колокольня Введенской церкви», XVII в.,  
расположенного по адресу: Тверская обл., г. Бежецк, площадь Революции

Базовой точкой границы территории объекта культурного наследия  
является точка 1. Далее граница проходит по часовой стрелке.

От базовой точки «1» граница проходит в северо-восточном  
направлении на протяжении 10.72 м до точки «2».

От поворотной точки «2» в юго-восточном направлении граница  
проходит на протяжении 9.54 м. до точки «3».

От поворотной точки «3» в юго-западном направлении граница  
проходит на протяжении 10.73 м. до точки «4».

От поворотной точки «4» в северо-западном направлении граница  
проходит на протяжении 9.62 м до начальной точки «1».


Приложение 2  
к приказу Главного управления по  
государственной охране объектов  
культурного наследия Тверской  
области от 23.06.2021 № 33-нп

Перечень координат поворотных точек границ территории объекта культурного наследия федерального значения «Колокольня Введенской церкви», XVII в., расположенного по адресу: Тверская обл., г. Бежецк, площадь Революции, в системе координат (МСК-69), установленной для ведения государственного кадастра недвижимости




Номер точки	X	Y
1	395 591.40	2 321 806.41
2	395 596.20	2 321 816.00
3	395 587.62	2 321 820.22
4	395 582.77	2 321 810.63

Приложение 3  
к приказу Главного управления по  
государственной охране объектов  
культурного наследия Тверской  
области от 23.06.2021 № 33-нп

Схема границ территории объекта культурного наследия федерального значения «Колокольня Введенской церкви», XVII в., расположенного по адресу: Тверская обл., г. Бежецк, площадь Революции



**Условные обозначения:**

- |   |   |
|---|---|
|  | Проектная граница территории объекта культурного наследия                                     |
|  | Объект культурного наследия федерального значения «Колокольня Введенской церкви, XVII в.»     |
|  | Характерная (поворотная) точка проектной границы территории объекта культурного наследия и ее |

Приложение 4  
к приказу Главного управления по  
государственной охране объектов  
культурного наследия Тверской  
области от 23.06.2021 № 33-нп

Режим использования территории объекта культурного наследия  
федерального значения «Колокольня Введенской церкви», XVII в.,  
расположенного по адресу: Тверская обл., г. Бежецк, площадь Революции

На территории объекта культурного наследия запрещаются строительство объектов капитального строительства и увеличение объемно-пространственных характеристик существующих на территории памятника объектов капитального строительства; проведение земляных, строительных, мелиоративных и иных работ, за исключением работ по сохранению объекта культурного наследия или его отдельных элементов, сохранению историко-градостроительной или природной среды объекта культурного наследия.

На территории объекта культурного наследия разрешается ведение хозяйственной деятельности, не противоречащей требованиям обеспечения сохранности объекта культурного наследия и позволяющей обеспечить функционирование объекта культурного наследия в современных условиях.