

**ГЛАВНОЕ УПРАВЛЕНИЕ ПО ГОСУДАРСТВЕННОЙ  
ОХРАНЕ ОБЪЕКТОВ КУЛЬТУРНОГО НАСЛЕДИЯ  
ТВЕРСКОЙ ОБЛАСТИ**

**П Р И К А З**

20.07.2021

№ 54-нп

г. Тверь

**Об утверждении границ территории объекта культурного наследия федерального значения «Колокольня Воскресенской церкви», 1814 г., расположенного по адресу: Тверская область, Бежецкий район, село Чижово**

В соответствии с Федеральным законом от 25.06.2002 № 73-ФЗ «Об объектах культурного наследия (памятниках истории и культуры) народов Российской Федерации», Приказом Минкультуры России от 04.06.2015 № 1745 «Об утверждении требований к составлению проектов границ территорий объектов культурного наследия» в целях сохранения территориальной целостности и неизменности облика объекта культурного наследия федерального значения «Колокольня Воскресенской церкви», 1814 г., расположенного по адресу: Тверская область, Бежецкий район, село Чижово, регистрационный номер в едином государственном реестре объектов культурного наследия (памятников истории и культуры) народов Российской Федерации 691510196690006, приказываю:

1. Утвердить текстовое описание границ территории объекта культурного наследия федерального значения, «Колокольня Воскресенской церкви», 1814 г., расположенного по адресу: Тверская область, Бежецкий район, село Чижово, согласно приложению 1 к настоящему приказу.

2. Утвердить перечень координат поворотных точек границ территории объекта культурного наследия федерального значения «Колокольня Воскресенской церкви», 1814 г., расположенного по адресу: Тверская область, Бежецкий район, село Чижово, в системе координат (МСК-69), установленной для ведения государственного кадастра недвижимости, согласно приложению 2 к настоящему приказу.


3. Утвердить схему границ территории объекта культурного наследия федерального значения «Колокольня Воскресенской церкви», 1814 г., расположенного по адресу: Тверская область, Бежецкий район, село Чижово, согласно приложению 3 к настоящему приказу.

4. Утвердить режим использования территории объекта культурного наследия федерального значения «Колокольня Воскресенской церкви», 1814

г., расположенного по адресу: Тверская область, Бежецкий район, село Чижово, согласно приложению 4 к настоящему приказу.

5. Настоящий приказ вступает в силу со дня его официального опубликования.

**Начальник Главного управления по  
государственной охране объектов  
культурного наследия  
Тверской области**



**М.Ю. Смирнов**

Приложение 1  
к приказу Главного управления по  
государственной охране объектов  
культурного наследия Тверской  
области от 20.07 2021 № 54-нп

Текстовое описание границ территории объекта культурного наследия  
федерального значения «Колокольня Воскресенской церкви», 1814 г.,  
расположенного по адресу: Тверская область, Бежецкий район, село Чижово

Базовой точкой границы территории объекта культурного наследия,  
является точка 1. Далее граница проходит по часовой стрелке. Границами  
территории объекта культурного наследия служат:

От поворотной точки «1» граница проходит в северо-восточном  
направлении 43.5 м до точки «2».

От поворотной точки «2» граница проходит в юго-восточном  
направлении 26.7 м до точки «3».

От поворотной точки «3» граница проходит в юго-западном  
направлении 44.9 м до точки «4».

От поворотной точки «4» граница проходит в северо-западном  
направлении 28.6 м до точки «1».


Приложение 2  
к приказу Главного управления по  
государственной охране объектов  
культурного наследия Тверской  
области от 20.07.2021 № 54-нп

Перечень координат поворотных точек границ территории объекта культурного наследия федерального. «Колокольня Воскресенской церкви», 1814 г., расположенного по адресу: Тверская область, Бежецкий район, село Чижово, в системе координат (МСК-69), установленной для ведения государственного кадастра недвижимости


Номер точки	X	Y
1	2	3
1	416 759.98	2 307 158.30
2	416 786.75	2 307 192.55
3	416 766.60	2 307 210.02
4	416 737.55	2 307 175.86

Приложение 3  
к приказу Главного управления по  
государственной охране объектов  
культурного наследия Тверской  
области от 20.07.2021 № 54-нп

Схема границ территории объекта культурного наследия федерального  
«Колокольня Воскресенской церкви», 1814 г., расположенного по адресу:  
Тверская область, Бежецкий район, село Чижово



Условные обозначения:



Проектная граница территории объекта культурного наследия



Объект культурного наследия федерального значения «Колокольня  
Воскресенской церкви», 1814 г

• Характерная (поворотная) точка проектной границы территории объекта  
культурного наследия.

Приложение 4  
к приказу Главного управления по  
государственной охране объектов  
культурного наследия Тверской  
области от 20.07.2021 № 54-нп

Режим использования территории объекта культурного наследия  
федерального значения «Колокольня Воскресенской церкви», 1814 г.,  
расположенного по адресу: Тверская область, Бежецкий район, село Чижово

На территории объекта культурного наследия запрещаются  
строительство объектов капитального строительства и увеличение объемно-  
пространственных характеристик существующих на территории памятника  
объектов капитального строительства; проведение земляных, строительных,  
мелиоративных и иных работ, за исключением работ по сохранению объекта  
культурного наследия или его отдельных элементов, сохранению историко-  
градостроительной или природной среды объекта культурного наследия.

На территории объекта культурного наследия разрешается ведение  
хозяйственной деятельности, не противоречащей требованиям обеспечения  
сохранности объекта культурного наследия и позволяющей обеспечить  
функционирование объекта культурного наследия в современных условиях.