

**ГЛАВНОЕ УПРАВЛЕНИЕ ПО ГОСУДАРСТВЕННОЙ
ОХРАНЕ ОБЪЕКТОВ КУЛЬТУРНОГО НАСЛЕДИЯ
ТВЕРСКОЙ ОБЛАСТИ**

П Р И К А З

21.07.2021

№ 61-нп

г. Тверь

Об утверждении границ территории объекта культурного наследия федерального значения «Церковь (деревянная)», 1–я пол. XVIII в., расположенного по адресу: Тверская область, Бологовский район, село Березовский Рядок

В соответствии с Федеральным законом от 25.06.2002 № 73-ФЗ «Об объектах культурного наследия (памятниках истории и культуры) народов Российской Федерации», Приказом Минкультуры России от 04.06.2015 № 1745 «Об утверждении требований к составлению проектов границ территорий объектов культурного наследия» в целях сохранения территориальной целостности и неизменности облика объекта культурного наследия федерального значения «Церковь (деревянная)», 1–я пол. XVIII в., расположенного по адресу: Тверская область, Бологовский район, село Березовский Рядок (адрес на момент постановки на государственную охрану: Тверская область, Бологовский район, село Березовый Рядок), регистрационный номер в едином государственном реестре объектов культурного наследия (памятников истории и культуры) народов Российской Федерации 691610588730006, приказываю:

1. Утвердить текстовое описание границ территории объекта культурного наследия федерального значения «Церковь (деревянная)», 1–я пол. XVIII в., расположенного по адресу: Тверская область, Бологовский район, село Березовский Рядок, согласно приложению 1 к настоящему приказу.

2. Утвердить перечень координат поворотных точек границ территории объекта культурного наследия федерального значения «Церковь (деревянная)», 1–я пол. XVIII в., расположенного по адресу: Тверская область, Бологовский район, село Березовский Рядок, в системе координат (МСК-69), установленной для ведения государственного кадастра недвижимости, согласно приложению 2 к настоящему приказу.

3. Утвердить схему границ территории объекта культурного наследия федерального значения «Церковь (деревянная)», 1–я пол. XVIII в., расположенного по адресу: Тверская область, Бологовский район, село Березовский Рядок, согласно приложению 3 к настоящему приказу.

4. Утвердить режим использования территории объекта культурного наследия федерального значения «Церковь (деревянная)», 1-я пол. XVIII в., расположенного по адресу: Тверская область, Бологовский район, село Березовский Рядок, согласно приложению 4 к настоящему приказу.

5. Настоящий приказ вступает в силу со дня его официального опубликования.

**Начальник Главного управления по
государственной охране объектов
культурного наследия
Тверской области**



М.Ю. Смирнов

Приложение 1
к приказу Главного управления по
государственной охране объектов
культурного наследия Тверской
области от 21.07.2021 № 61-нп

Текстовое описание границ территории объекта культурного наследия
федерального значения «Церковь (деревянная)», 1-я пол. XVIII в.,
расположенного по адресу: Тверская область, Бологовский район, село
Березовский Рядок

Базовой точкой границы территории объекта культурного наследия,
является точка 1. Далее граница проходит по часовой стрелке. Границами
территории объекта культурного наследия служат:

От поворотной точки «1» граница проходит в северо-восточном
направлении 36.87 м до точки «2».

От поворотной точки «2» граница проходит в юго-восточном
направлении 25.96 м до точки «3».

От поворотной точки «3» граница проходит в юго-западном
направлении 36.52 м до точки «4».

От поворотной точки «4» граница проходит в северо-западном
направлении 26.00 м до точки «1».

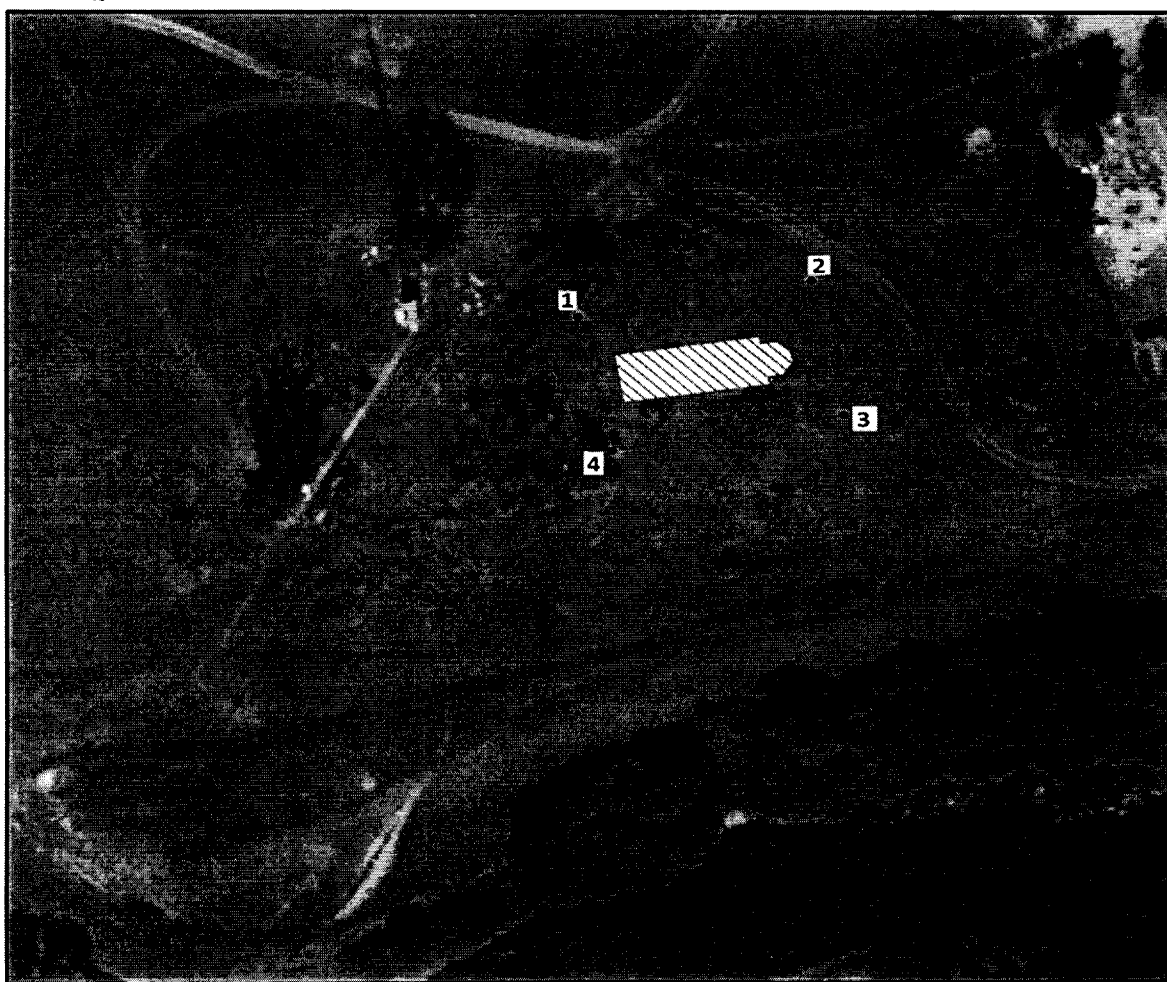
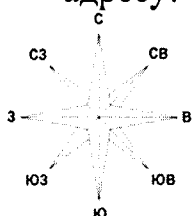
Приложение 2
к приказу Главного управления по
государственной охране объектов
культурного наследия Тверской
области от 21.07.2021 № 61-нп

Перечень координат поворотных точек границ территории объекта культурного наследия федерального значения «Церковь (деревянная)», 1-я пол. XVIII в., расположенного по адресу: Тверская область, Бологовский район, село Березовский Рядок, в системе координат (МСК-69), установленной для ведения государственного кадастра недвижимости


Номер точки	X	Y
1	2	3
1	429 851.83	2 190 425.58
2	429 858.23	2 190 461.90
3	429 832.65	2 190 466.41
4	429 826.31	2 190 430.43

Приложение 3
к приказу Главного управления по
государственной охране объектов
культурного наследия Тверской
области от 21.07.2021 № 61-нп

Схема границ территории объекта культурного наследия федерального значения «Церковь (деревянная)», 1-я пол. XVIII в., расположенного по адресу: Тверская область, Бологовский район, село Березовский Рядок



Условные обозначения:



Проектная граница территории объекта культурного наследия



Объект культурного наследия федерального значения «Церковь (деревянная)», 1-я пол. XVIII в.

• Характерная (поворотная) точка проектной границы территории объекта культурного наследия.

Приложение 4
к приказу Главного управления по
государственной охране объектов
культурного наследия Тверской
области от 21.07.2021 № 61-нп

Режим использования территории объекта культурного наследия
федерального значения «Церковь (деревянная)», 1-я пол. XVIII в.,
расположенного по адресу: Тверская область, Бологовский район, село
Березовский Рядок

На территории объекта культурного наследия запрещаются
строительство объектов капитального строительства и увеличение объемно-
пространственных характеристик существующих на территории памятника
объектов капитального строительства; проведение земляных, строительных,
мелиоративных и иных работ, за исключением работ по сохранению объекта
культурного наследия или его отдельных элементов, сохранению историко-
градостроительной или природной среды объекта культурного наследия.

На территории объекта культурного наследия разрешается ведение
хозяйственной деятельности, не противоречащей требованиям обеспечения
сохранности объекта культурного наследия и позволяющей обеспечить
функционирование объекта культурного наследия в современных условиях.