

**ГЛАВНОЕ УПРАВЛЕНИЕ ПО ГОСУДАРСТВЕННОЙ
ОХРАНЕ ОБЪЕКТОВ КУЛЬТУРНОГО НАСЛЕДИЯ
ТВЕРСКОЙ ОБЛАСТИ**

П Р И К А З

22.09.2021

№ 69-нп

г. Тверь

Об утверждении границ территории объекта культурного наследия федерального значения «Образец жилой застройки набережной», середина XVIII – 2-я пол. XIX вв., расположенного по адресу: Тверская область, г. Тверь, наб. Степана Разина, д. 4

В соответствии с Федеральным законом от 25.06.2002 № 73-ФЗ «Об объектах культурного наследия (памятниках истории и культуры) народов Российской Федерации», Приказом Минкультуры России от 04.06.2015 №1745 «Об утверждении требований к составлению проектов границ территорий объектов культурного наследия» в целях сохранения территориальной целостности и неизменности облика объекта культурного наследия федерального значения «Образец жилой застройки набережной», середина XVIII – 2-я пол. XIX вв., расположенного по адресу: Тверская область, г. Тверь, наб. Степана Разина, д. 4, регистрационный номер в едином государственном реестре объектов культурного наследия (памятников истории и культуры) народов Российской Федерации 691410069080006, приказываю:

1. Утвердить текстовое описание границ территории объекта культурного наследия федерального значения «Образец жилой застройки набережной», середина XVIII – 2-я пол. XIX вв., расположенного по адресу: Тверская область, г. Тверь, наб. Степана Разина, д. 4, согласно приложению 1 к настоящему приказу.

2. Утвердить перечень координат поворотных точек границ территории объекта культурного наследия федерального значения «Образец жилой застройки набережной», середина XVIII – 2-я пол. XIX вв., расположенного по адресу: Тверская область, г. Тверь, наб. Степана Разина, д. 4, в системе координат (МСК-69), установленной для ведения государственного кадастра недвижимости, согласно приложению 2 к настоящему приказу.

3. Утвердить схему границ территории объекта культурного наследия федерального значения «Образец жилой застройки набережной», середина XVIII – 2-я пол. XIX вв., расположенного по адресу: Тверская область,

г. Тверь, наб. Степана Разина, д. 4, согласно приложению 3 к настоящему приказу.

4. Утвердить режим использования территории объекта культурного наследия федерального значения «Образец жилой застройки набережной», середина XVIII – 2-я пол. XIX вв., расположенного по адресу: Тверская область, г. Тверь, наб. Степана Разина, д. 4, согласно приложению 4 к настоящему приказу.

5. Настоящий приказ вступает в силу со дня его официального опубликования.

**Начальник Главного управления по
государственной охране объектов
культурного наследия
Тверской области**



М.Ю. Смирнов

Приложение 1
к приказу Главного управления по
государственной охране объектов
культурного наследия Тверской
области от 22.09.2021 № 69-нп

Текстовое описание границ территории объекта культурного наследия федерального значения «Образец жилой застройки набережной», середина XVIII – 2-я пол. XIX вв., расположенного по адресу: Тверская область, г. Тверь, наб. Степана Разина, д. 4

Границами территории объекта культурного наследия «Образец жилой застройки набережной», расположенного по адресу: Тверская область, г. Тверь, наб. Степана Разина, д. 4, служат:

на севере от точки 1 юго-восточном направлении на расстояние 76,94 м до точки 2

на востоке от точки 2 в южном направлении на расстояние 69,97 м до точки 3

от точки 3 в юг-юго-западном направлении на расстояние 93,18 м до точки 4

от точки 4 в юг-юго-западном направлении на расстояние 87,17 м до точки 5

от точки 5 в юг-юго-западном направлении на расстояние 116,23 м до точки 6

от точки 6 в юг-юго-западном направлении на расстояние 839,65 м до точки 7

от точки 7 в запад-северо-западном направлении на расстояние 54,59 м до точки 8

от точки 8 в юг-юго-западном направлении на расстояние 112,56 м до точки 9

на юге от точки 9 в запад-северо-западном направлении на расстояние 25,11 м до точки 10

на западе от точки 10 в север-северо-восточном направлении на расстояние 119,91 м до точки 11

от точки 11 в восток-юго-восточном направлении на расстояние 37,01 м до точки 12

от точки 12 в север-северо-восточном направлении на расстояние 1184,68 м до точки 1

На схеме граница территории объекта культурного наследия обозначена красным цветом. Поворотные точки границы обозначены литерами 1, 2, 3, 4 6.

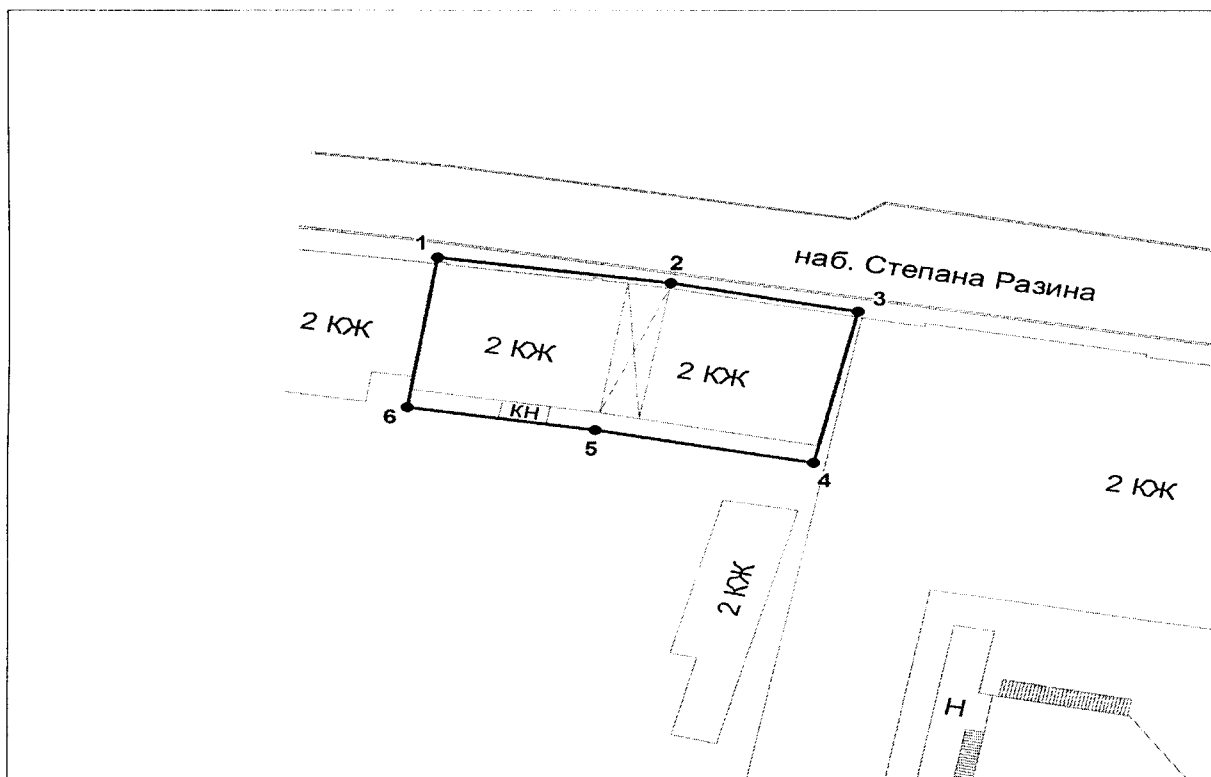
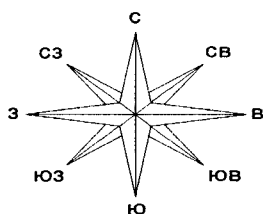
Приложение 2
к приказу Главного управления по
государственной охране объектов
культурного наследия Тверской
области от 22.09.2021 № 69-нп

Перечень координат поворотных точек границ территории объекта культурного наследия федерального значения «Образец жилой застройки набережной», середина XVIII – 2-я пол. XIX вв., расположенного по адресу: Тверская область, г. Тверь, наб. Степана Разина, д. 4, в системе координат (МСК-69), установленной для ведения государственного кадастра недвижимости

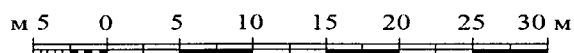
Номер точки	X	Y
1	2	3
1	291815,35	2276223,83
2	291813,07	2276239,77
3	291810,53	2276252,45
4	291796,90	2276249,46
5	291799,85	2276234,63
6	291801,92	2276221,79

Приложение 3
к приказу Главного управления по
государственной охране объектов
культурного наследия Тверской
области от 22.09.2021 № 69-нп

Схема границ территории объекта культурного наследия федерального значения «Образец жилой застройки набережной», середина XVIII – 2-я пол. XIX вв., расположенного по адресу: Тверская область, г. Тверь, наб. Степана Разина, д. 4



Масштаб 1:500



УСЛОВНЫЕ ОБОЗНАЧЕНИЯ



- территория объекта культурного наследия



- характерная точка границы территории объекта культурного наследия и её номер

Приложение 4
к приказу Главного управления по
государственной охране объектов
культурного наследия Тверской
области от 22.09.2021 № 69-нп

Режим использования территории объекта культурного наследия
федерального значения «Образец жилой застройки набережной», середина
XVIII – 2-я пол. XIX вв., расположенного по адресу: Тверская область,
г. Тверь, наб. Степана Разина, д. 4

На территории объекта культурного наследия запрещаются
строительство объектов капитального строительства и увеличение объемно
пространственных характеристик существующих на территории памятника
объектов капитального строительства; проведение земляных, строительных,
мелиоративных и иных работ, за исключением работ по сохранению объекта
культурного наследия или его отдельных элементов, сохранению историко-
градостроительной или природной среды объекта культурного наследия.

На территории объекта культурного наследия разрешается ведение
хозяйственной деятельности, не противоречащей требованиям обеспечения
сохранности объекта культурного наследия и позволяющей обеспечить
функционирование объекта культурного наследия в современных условиях.