

ГЛАВНОЕ УПРАВЛЕНИЕ ПО ГОСУДАРСТВЕННОЙ ОХРАНЕ ОБЪЕКТОВ КУЛЬТУРНОГО НАСЛЕДИЯ ТВЕРСКОЙ ОБЛАСТИ

П Р И К А З

22.09.2021

№ 71-нп

г. Тверь

Об утверждении границ территории объекта культурного наследия федерального значения «Покровская церковь», 1774 г., расположенного по адресу: Тверская область, г. Тверь, наб. реки Тьмаки, д. 1а

В соответствии с Федеральным законом от 25.06.2002 № 73-ФЗ «Об объектах культурного наследия (памятниках истории и культуры) народов Российской Федерации», Приказом Минкультуры России от 04.06.2015 №1745 «Об утверждении требований к составлению проектов границ территорий объектов культурного наследия» в целях сохранения территориальной целостности и неизменности облика объекта культурного наследия федерального значения «Покровская церковь», 1774 г., расположенного по адресу: Тверская область, г. Тверь, наб. реки Тьмаки, д. 1а, регистрационный номер в едином государственном реестре объектов культурного наследия (памятников истории и культуры) народов Российской Федерации 691410255060006, приказываю:

1. Утвердить текстовое описание границ территории объекта культурного наследия федерального значения «Покровская церковь», 1774 г., расположенного по адресу: Тверская область, г. Тверь, наб. реки Тьмаки, д. 1а согласно приложению 1 к настоящему приказу.

2. Утвердить перечень координат поворотных точек границ территории объекта культурного наследия федерального значения «Покровская церковь», 1774 г., расположенного по адресу: Тверская область, г. Тверь, наб. реки Тьмаки, д. 1а, в системе координат (МСК-69), установленной для ведения государственного кадастра недвижимости, согласно приложению 2 к настоящему приказу.

3. Утвердить схему границ территории объекта культурного наследия федерального значения «Покровская церковь», 1774 г., расположенного по адресу: Тверская область, г. Тверь, наб. реки Тьмаки, д. 1а, согласно приложению 3 к настоящему приказу.

4. Утвердить режим использования территории объекта культурного наследия федерального значения «Покровская церковь», 1774 г.,

расположенного по адресу: Тверская область, г. Тверь, наб. реки Тьмаки, д. 1а, согласно приложению 4 к настоящему приказу.

5. Настоящий приказ вступает в силу со дня его официального опубликования.

**Начальник Главного управления по
государственной охране объектов
культурного наследия
Тверской области**



М.Ю. Смирнов

Приложение 1
к приказу Главного управления по
государственной охране объектов
культурного наследия Тверской
области от 22.09.2021 № 71-нп

Текстовое описание границ территории объекта культурного наследия федерального значения «Покровская церковь», 1774 г., расположенного по адресу: Тверская область, г. Тверь, наб. реки Тьмаки, д. 1а

Границами территории объекта культурного наследия «Покровская церковь», 1774 г., расположенного по адресу: Тверская область, г. Тверь, наб. реки Тьмаки, д. 1а служат:

- на севере граница от поворотной точки 1 на протяжении 61 м 52 см до точки 2, проходящая в 1 метре 30 см параллельно ограждению и северной стене объекта культурного наследия в направлении на восток-юго-восток;
- на востоке граница от поворотной точки 2 на протяжении 38 м 86 см до точки 3, проходящая в 1 метре 70 см параллельно ограждению и восточной стене объекта культурного наследия в направлении на юг;
- на юге граница от поворотной точки 3 на протяжении 76 м 28 см до точки 4, проходящая в 1 метре 20 см параллельно ограждению и южной стене объекта культурного наследия в направлении на запад;
- на западе граница от поворотной точки 4 на протяжении 72 м 29 см до точки 1, проходящая в 80 см параллельно ограждению и западной стене объекта культурного наследия в направлении на север-северо-

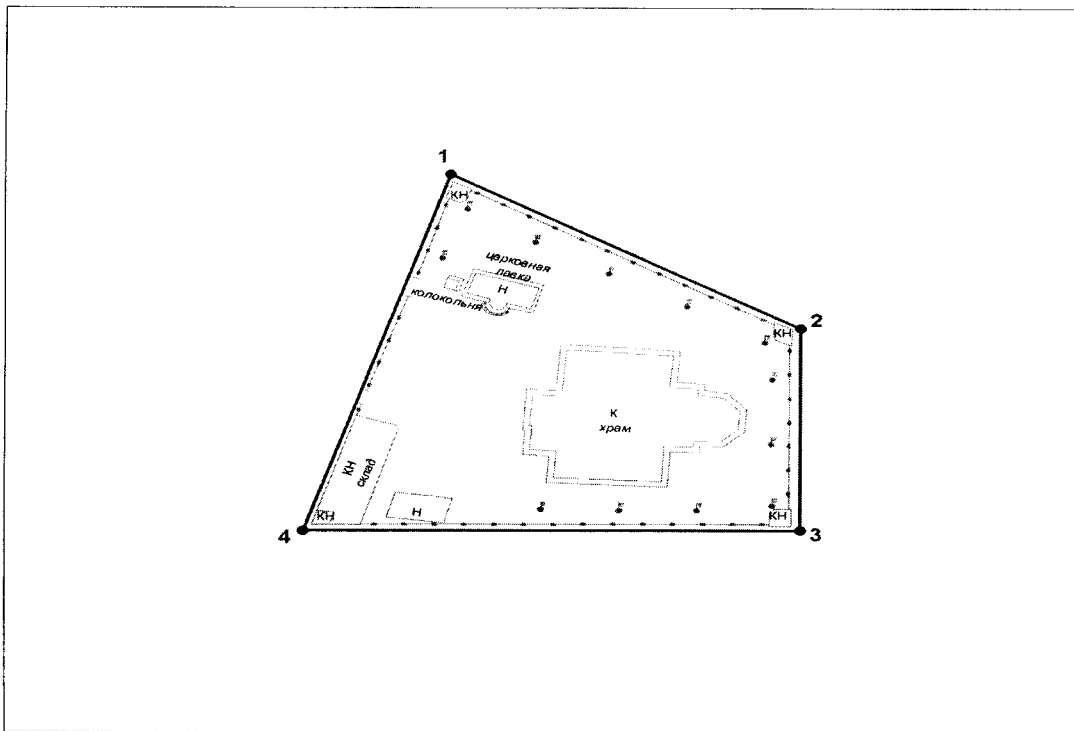
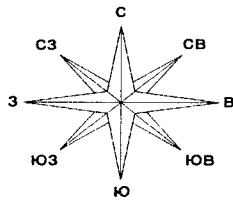
Приложение 2
к приказу Главного управления по
государственной охране объектов
культурного наследия Тверской
области от 22.09.2021 № 71-нп

Перечень координат поворотных точек границ территории объекта культурного наследия федерального значения «Покровская церковь», 1774 г., расположенного по адресу: Тверская область, г. Тверь, наб. реки Тьмаки, д. 1а, в системе координат (МСК-69), установленной для ведения государственного кадастра недвижимости

Номер точки	X	Y
1	2	3
1	290944,68	2275600,44
2	290914,90	2275654,27
3	290876,04	2275654,23
4	290875,98	2275577,95

Приложение 3
к приказу Главного управления по
государственной охране объектов
культурного наследия Тверской
области от 22.09.2021 № 71-нп


Схема границ территории объекта культурного наследия федерального значения «Покровская церковь», 1774 г., расположенного по адресу:
Тверская область, г. Тверь, наб. реки Тьмаки, д. 1а



Масштаб 1:1000

м 10 0 10 20 30 40 50 60 м

УСЛОВНЫЕ ОБОЗНАЧЕНИЯ



- территория объекта культурного наследия

• 1

- характерная точка границы территории объекта культурного наследия и её номер

Приложение 4
к приказу Главного управления по
государственной охране объектов
культурного наследия Тверской
области от 22.09.2021 № 71-нп

Режим использования территории объекта культурного наследия
федерального значения «Покровская церковь», 1774 г., расположенного по
адресу: Тверская область, г. Тверь, наб. реки Тьмаки, д. 1а

На территории объекта культурного наследия запрещаются строительство объектов капитального строительства и увеличение объемно пространственных характеристик существующих на территории памятника объектов капитального строительства; проведение земляных, строительных, мелиоративных и иных работ, за исключением работ по сохранению объекта культурного наследия или его отдельных элементов, сохранению историко-градостроительной или природной среды объекта культурного наследия.

На территории объекта культурного наследия разрешается ведение хозяйственной деятельности, не противоречащей требованиям обеспечения сохранности объекта культурного наследия и позволяющей обеспечить функционирование объекта культурного наследия в современных условиях.