

**ГЛАВНОЕ УПРАВЛЕНИЕ ПО ГОСУДАРСТВЕННОЙ  
ОХРАНЕ ОБЪЕКТОВ КУЛЬТУРНОГО НАСЛЕДИЯ  
ТВЕРСКОЙ ОБЛАСТИ**

**П Р И К А З**

22.12.2021

№ 100-нп

г. Тверь

**Об утверждении границ защитной зоны объекта  
культурного наследия регионального значения  
«Преображенская церковь», 1907 г., расположенного по адресу:  
Тверская область, Кимрский район, г. Кимры, ул. Урицкого, д. 65**

В соответствии со статьями 9.2, 34.1 Федерального закона от 25.06.2002 № 73-ФЗ «Об объектах культурного наследия (памятниках истории и культуры) народов Российской Федерации», постановлением Правительства Российской Федерации от 14.12.2016 № 1357 «Об утверждении Положения о принятии региональным органом охраны объектов культурного наследия решения, предусматривающего установление границ защитной зоны объекта культурного наследия на расстоянии, отличном от расстояний, предусмотренных пунктами 3 и 4 статьи 34.1 Федерального закона «Об объектах культурного наследия (памятниках истории и культуры) народов Российской Федерации», на основании Акта по результатам государственной историко-культурной экспертизы документации, обосновывающей установление границ защитной зоны объекта культурного наследия регионального значения на расстоянии, отличном от расстояний, предусмотренных пунктами 3 и 4 статьи 34.1 Федерального закона «Об объектах культурного наследия (памятниках истории и культуры) народов Российской Федерации» – Проект границ защитной зоны объекта культурного наследия регионального значения «Преображенская церковь», 1907 г., расположенного по адресу: Тверская область, Кимрский район, г. Кимры, ул. Урицкого, 65/30, регистрационный номер в едином государственном реестре объектов культурного наследия (памятников истории и культуры) народов Российской Федерации 691410189130005, приказываю:

1. Утвердить схему границ защитной зоны объекта культурного наследия регионального значения «Преображенская церковь», 1907 г., расположенного по адресу: Тверская область, Кимрский район, г. Кимры, ул. Урицкого, д. 65, согласно приложению 1 к настоящему приказу.


2. Утвердить перечень координат поворотных точек границы защитной зоны объекта культурного наследия регионального значения «Преображенская церковь», 1907 г., расположенного по адресу: Тверская

область, Кимрский район, г. Кимры, ул. Урицкого, д. 65, в системе координат, установленной для ведения государственного кадастра недвижимости (МСК69), согласно приложению 2 к настоящему приказу.

3. Утвердить текстовое описание границ защитной зоны объекта культурного наследия регионального значения «Преображенская церковь», 1907 г., расположенного по адресу: Тверская область, Кимрский район, г. Кимры, ул. Урицкого, д. 65, согласно приложению 3 к настоящему приказу.

4. Настоящий приказ вступает в силу со дня его официального опубликования.

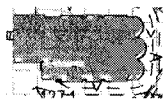
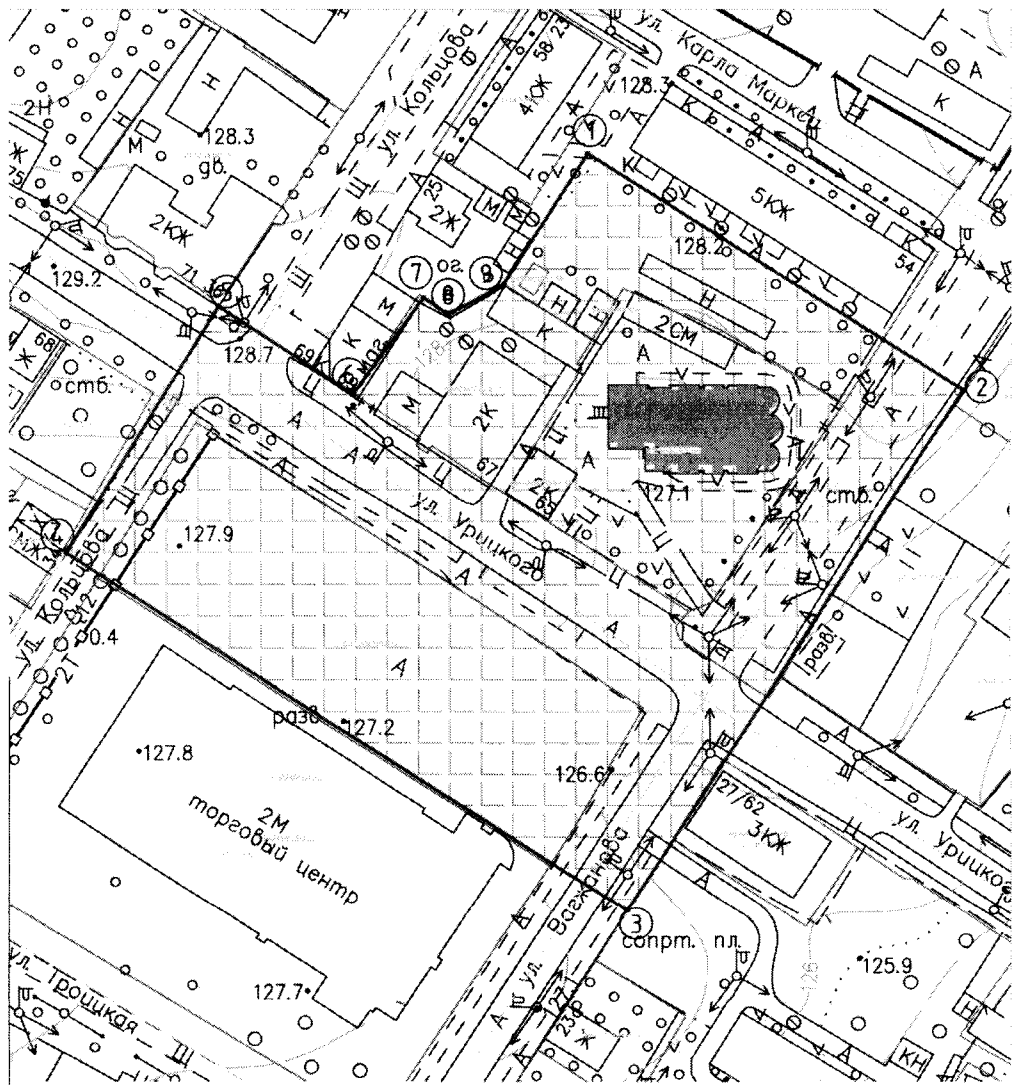
**Исполняющая обязанности  
Начальника Главного управления  
по государственной охране  
объектов культурного наследия  
Тверской области**



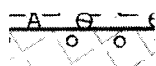
**Е.В. Лунькова**

Приложение 1  
к приказу Главного управления по  
государственной охране объектов  
культурного наследия Тверской  
области от 22.12.2021 № 100-нп

Схема границ защитной зоны объекта культурного наследия регионального значения «Преображенская церковь», 1907 г., расположенного по адресу:  
Тверская область, Кимрский район, г. Кимры, ул. Урицкого, д. 65



- Объект культурного наследия



- Граница защитной зоны объекта культурного наследия

1-9

- Поворотные точки границы защитной зоны.

Приложение 2  
к приказу Главного управления по  
государственной охране объектов  
культурного наследия Тверской  
области от 22.12.2021 № 100-нп

Перечень координат поворотных точек границы защитной зоны объекта культурного наследия регионального значения «Преображенская церковь», 1907 г., расположенного по адресу: Тверская область, Кимрский район, г. Кимры, ул. Урицкого, д. 65, в системе координат, установленной для ведения государственного кадастра недвижимости (МСК69)

Номер точки	Координаты в системе МСК69	
	X	Y
1	294108.072	3180657.228
2	294055.5888	3180740.223
3	293940.225	3180666.1
4	294019.49	3180541.69
5	294074.14	3180575.34
6	294054.66	3180605.26
7	294076.118	3180620.833
8	294072.32	3180626.31
9	294079.08	3180638.66

Приложение 3  
к приказу Главного управления по  
государственной охране объектов  
культурного наследия Тверской  
области от 22.12.2021 № 100-нп

Текстовое описание границ защитной зоны объекта культурного наследия  
регионального значения «Преображенская церковь», 1907 г.,  
расположенного по адресу: Тверская область, Кимрский район, г. Кимры,  
ул. Урицкого, д. 65

Базовой точкой границ защитной зоны объекта культурного наследия, является точка «5» (южный угол дома №71/35 по ул. Урицкого). От точки «5» к точке «6» граница защитной зоны памятника проходит на юго-восток (по часовой стрелке), вдоль исторической линии застройки ул. Урицкого - 35,54 м. От точки «6» к точке «7» с поворотом на северо-восток - 26,17 м. От точки «7» к точке «8» с поворотом на юго-восток - 6,5 м. От точки «8» к точке «9» с поворотом на 117 градусов - 14,08 м. От точки «9» к точке «1» с поворотом на северо-восток - 34,43 м. От точки «1» к точке «2» с поворотом на юго-восток - 98,20 м. От точки «2» к точке «3» с поворотом на юго-запад, вдоль исторической линии застройки ул. Вагжанова - 137,12 м. От точки «3» к точке «4» с поворотом на северо-запад - 147,52 м. От точки «4» к точке «5» (базовой точке) с поворотом на юго-запад, вдоль исторической линии застройки ул. Кольцова - 64,18 м.