

ГЛАВНОЕ УПРАВЛЕНИЕ ПО ГОСУДАРСТВЕННОЙ ОХРАНЕ ОБЪЕКТОВ КУЛЬТУРНОГО НАСЛЕДИЯ ТВЕРСКОЙ ОБЛАСТИ

П Р И К А З

13.09.2022

№ 66-нп

г. Тверь

Об утверждении границ территории объекта культурного наследия федерального значения «Жилой дом», конец XVIII - начало XIX в., расположенного по адресу: Тверская область, г. Старица, пер. Аптекарский, д. 16

В соответствии с Федеральным законом от 25.06.2002 № 73-ФЗ «Об объектах культурного наследия (памятниках истории и культуры) народов Российской Федерации», Приказом Минкультуры России от 04.06.2015 № 1745 «Об утверждении требований к составлению проектов границ территорий объектов культурного наследия» в целях сохранения территориальной целостности и неизменности облика объекта культурного наследия федерального значения «Жилой дом», конец XVIII - начало XIX в., регистрационный номер в едином государственном реестре объектов культурного наследия (памятников истории и культуры) народов Российской Федерации 691410186730006, приказываю:

1. Утвердить текстовое описание границ территории объекта культурного наследия федерального значения «Жилой дом», конец XVIII - начало XIX в., расположенного по адресу: Тверская область, г. Старица, пер. Аптекарский, д. 16, согласно приложению 1 к настоящему приказу.


2. Утвердить перечень координат поворотных точек границ территории объекта культурного наследия федерального значения «Жилой дом», конец XVIII - начало XIX в., расположенного по адресу: Тверская область, г. Старица, пер. Аптекарский, д. 16 в системе координат, установленной для ведения государственного кадастра недвижимости (МСК-69), согласно приложению 2 к настоящему приказу.

3. Утвердить схему границ территории объекта культурного наследия федерального значения «Жилой дом», конец XVIII - начало XIX в., расположенного по адресу: Тверская область, г. Старица, пер. Аптекарский, д. 16, согласно приложению 3 к настоящему приказу.

4. Утвердить режим использования территории объекта культурного наследия федерального значения «Жилой дом», конец XVIII - начало XIX в., расположенного по адресу: Тверская область, г. Старица, пер. Аптекарский, д. 16, согласно приложению 4 к настоящему приказу.

5. Настоящий приказ вступает в силу со дня его официального опубликования.

**Исполняющий обязанности начальника
Главного управления по
государственной охране объектов
культурного наследия
Тверской области**



Е. В. Лунькова

Приложение 1
к приказу Главного управления по
государственной охране объектов
культурного наследия Тверской
области от 13.09.2022 № 66-нп

Текстовое описание границ территории объекта культурного наследия
федерального значения «Жилой дом», конец XVIII - начало XIX в.,
расположенного по адресу: Тверская область, г. Старица,
пер. Аптекарский, д. 16

Базовой точкой границы территории объекта культурного наследия
является точка «1». Далее граница проходит по часовой стрелке.

На севере граница от поворотной точки «1» на протяжении 21,95 м до
точки «2» проходит вдоль северной стены объекта культурного наследия в
направлении восток-северо-восток.

На востоке граница от поворотной точки «2» на протяжении 62,37 м до
точки «3» проходит вдоль восточной стены объекта культурного наследия в
направлении юг-юго-восток.

На юге граница от поворотной точки «3» проходит на протяжении
21,50 м до точки «4» в направлении запад-юго-запад.

На западе граница от поворотной точки «4» проходит на протяжении
62,53 м до точки «1» в направлении север-северо-запад.

Приложение 2
к приказу Главного управления по
государственной охране объектов
культурного наследия Тверской
области от 13.09.2022 № 66-нп

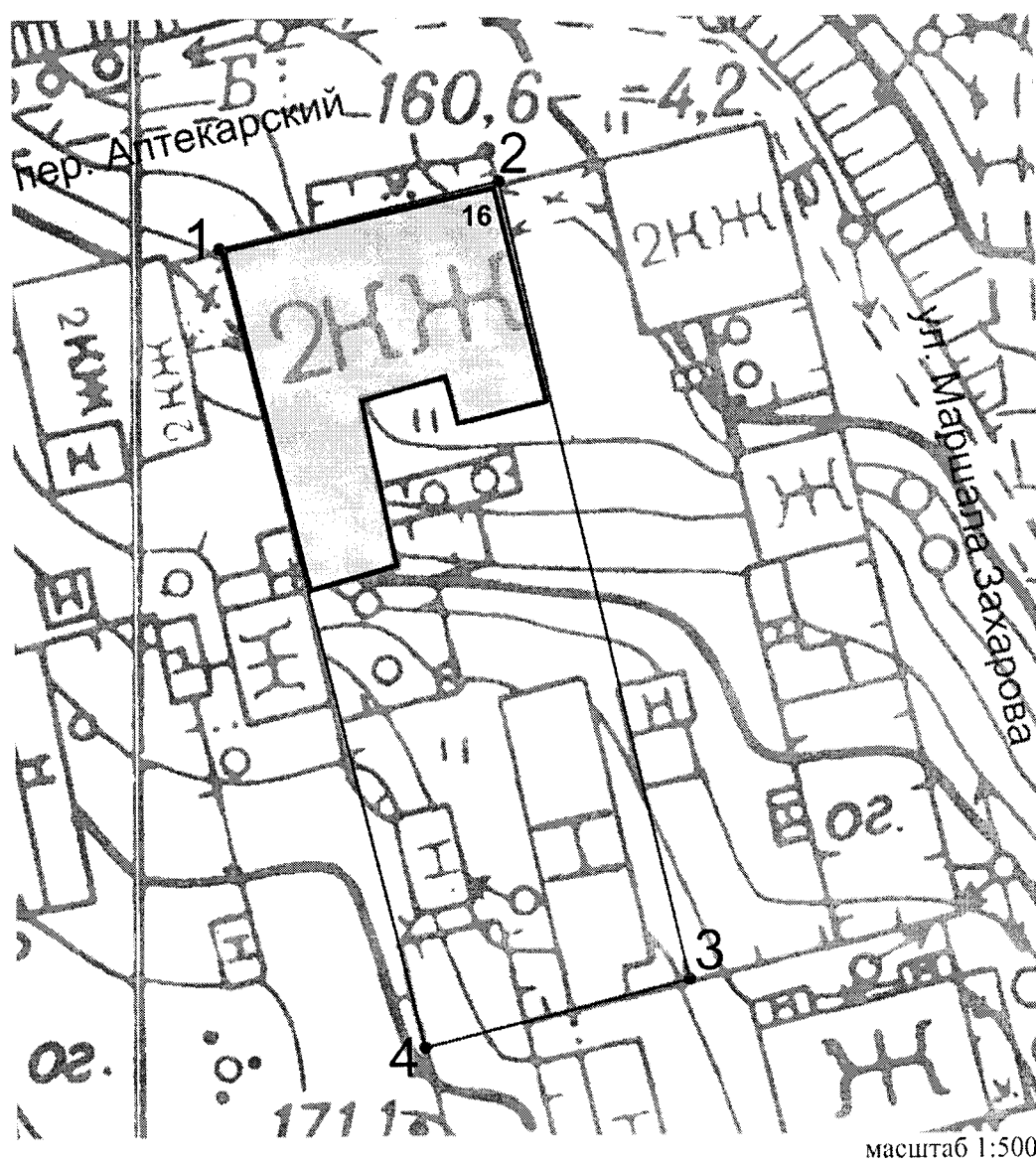
Перечень координат поворотных точек границ территории объекта культурного наследия федерального значения «Жилой дом», конец XVIII - начало XIX в., расположенного по адресу: Тверская область, г. Старица, пер. Аптекарский, д. 16 в системе координат, установленной для ведения государственного кадастра недвижимости (МСК-69)

№ точки	X	Y
1	252420.62	2216199.24
2	252423.40	2216221.01
3	252361.42	2216227.94
4	252358.53	2216206.64



Для определения координат поворотных точек границы территорий объекта культурного наследия был использован картометрический метод. Средняя квадратическая погрешность положения характерной точки – 0.50 м.

Приложение 3
к приказу Главного управления по
государственной охране объектов
культурного наследия Тверской
области от 13.09.2022 № 66-нп

Схема границ территории объекта культурного наследия федерального значения «Жилой дом», конец XVIII - начало XIX в., расположенного по адресу: Тверская область, г. Старица, пер. Аптекарский, д. 16



УСЛОВНЫЕ ОБОЗНАЧЕНИЯ:

-  - граница территории объекта культурного наследия
- 1 - 4** - поворотные точки границы территории
-  - объект культурного наследия

Приложение 4
к приказу Главного управления по
государственной охране объектов
культурного наследия Тверской
области от 13.09.2022 № 66-нп

Режим использования территории объекта культурного наследия
федерального значения «Жилой дом», конец XVIII - начало XIX в.,
расположенного по адресу: Тверская область, г. Старица,
пер. Аптекарский, д. 16

В соответствии со статьей 5.1 Федерального закона от 25.06.2002 № 73-ФЗ «Об объектах культурного наследия (памятниках истории и культуры) народов Российской Федерации» на территории объекта культурного наследия запрещаются строительство объектов капитального строительства и увеличение объемно-пространственных характеристик существующих на территории памятника объектов капитального строительства; проведение земляных, строительных, мелиоративных и иных работ, за исключением работ по сохранению объекта культурного наследия или его отдельных элементов, сохранению историко-градостроительной или природной среды объекта культурного наследия.

На территории объекта культурного наследия разрешается ведение хозяйственной деятельности, не противоречащей требованиям обеспечения сохранности объекта культурного наследия и позволяющей обеспечить функционирование объекта культурного наследия в современных условиях.