

**ГЛАВНОЕ УПРАВЛЕНИЕ ПО ГОСУДАРСТВЕННОЙ  
ОХРАНЕ ОБЪЕКТОВ КУЛЬТУРНОГО НАСЛЕДИЯ  
ТВЕРСКОЙ ОБЛАСТИ**

**П Р И К А З**

04.07.2023

№ 123-нп

г. Тверь

**Об утверждении границ защитной зоны объекта культурного наследия регионального значения «Братская могила», расположенного по адресу: Тверская область, Калининский район, село Тургиново, в центре села**

В соответствии со статьями 9.2, 34.1 Федерального закона от 25.06.2002 № 73-ФЗ «Об объектах культурного наследия (памятниках истории и культуры) народов Российской Федерации», Постановлением Правительства Российской Федерации от 14.12.2016 № 1357 «Об утверждении Положения о принятии региональным органом охраны объектов культурного наследия решения, предусматривающего установление границ защитной зоны объекта культурного наследия на расстоянии, отличном от расстояний, предусмотренных пунктами 3 и 4 статьи 34.1 Федерального закона «Об объектах культурного наследия (памятниках истории и культуры) народов Российской Федерации», на основании заключения государственной историко-культурной экспертизы с учетом историко-градостроительного и ландшафтного окружения такого объекта культурного наследия и о внесении изменений в Положение о государственной историко-культурной экспертизе», на основании Акта государственной историко-культурной экспертизы Проекта изменения защитной зоны объекта культурного наследия регионального значения «Братская могила», расположенного по адресу: Тверская область, Калининский район, село Тургиново, в центре села, регистрационный номер объекта в едином государственном реестре объектов культурного наследия (памятников истории и культуры) народов Российской Федерации 691410194000005, приказываю:

1. Утвердить схему границ защитной зоны объекта культурного наследия регионального значения «Братская могила», расположенного по адресу: Тверская область, Калининский район, село Тургиново, в центре села, согласно приложению 1 к настоящему приказу.


2. Утвердить перечень координат поворотных точек границы защитной зоны объекта культурного наследия регионального значения «Братская могила», расположенного по адресу: Тверская область, Калининский район, село Тургиново, в центре села, в системе координат, установленной для

ведения государственного кадастра недвижимости (МСК-69, зона 2), согласно приложению 2 к настоящему приказу.

3. Утвердить текстовое описание границ защитной зоны объекта культурного наследия регионального значения «Братская могила», расположенного по адресу: Тверская область, Калининский район, село Тургиново, в центре села, согласно приложению 3 к настоящему приказу.

4. Настоящий приказ вступает в силу со дня его официального опубликования.


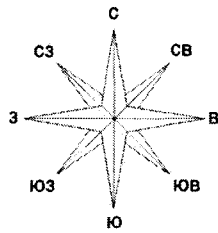
**Начальник Главного управления  
по государственной охране  
объектов культурного наследия  
Тверской области**



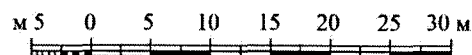
**Е.В. Лунькова**

Приложение 1  
к приказу Главного управления по  
государственной охране объектов  
культурного наследия Тверской  
области от 04.07.2023 № 123-нп

Схема границ защитной зоны объекта культурного наследия регионального значения «Братская могила», расположенного по адресу: Тверская область, Калининский район, село Тургиново, в центре села



Масштаб 1:500



УСЛОВНЫЕ ОБОЗНАЧЕНИЯ



- защитная зона объекта культурного наследия

• 1

- характерная точка границы защитной зоны объекта культурного наследия и её номер

Приложение 2  
к приказу Главного управления по  
государственной охране объектов  
культурного наследия Тверской  
области от 04.07.2023 № 123-нп

Перечень координат поворотных точек границы защитной зоны объекта культурного наследия регионального значения «Братская могила», расположенного по адресу: Тверская область, Калининский район, село Тургиново, в центре села, в системе координат, установленной для ведения государственного кадастра недвижимости (МСК69, зона 2)

№ точки	X	Y
1	251003,92	2281735,57
2	251009,25	2281742,42
3	251039,43	2281803,30
4	251035,10	2281807,05
5	250995,51	2281777,33
6	250990,61	2281770,12
7	250988,40	2281761,37
8	250987,82	2281751,49
9	250990,41	2281741,87
10	250995,99	2281735,38
11	250999,45	2281734,15
1	251003,92	2281735,57
12	251006,94	2281757,93
13	251009,96	2281767,31
14	250999,40	2281770,41

15	250996,38	2281761,02
12	251006,94	2281757,93

Метод определения координат характерной точки - аналитический.

Средняя квадратическая погрешность положения характерной точки (Mt) - 0,1 м.

Приложение 3  
к приказу Главного управления по  
государственной охране объектов  
культурного наследия Тверской  
области от 04.07.2023 № 123-нп

Текстовое описание границ защитной зоны объекта культурного наследия  
регионального значения «Братская могила», расположенного по адресу:  
Тверская область, Калининский район, село Тургиново, в центре села

Границы защитной зоны объекта культурного наследия «Братская могила», расположенного по адресу: Тверская область, Калининский район, село Тургиново, в центре села, проходят:

- на севере граница от поворотной точки «1» на протяжении 8 м 68 см до точки «2», проходящая в направлении на северо-восток;
- на севере граница от поворотной точки «2» на протяжении 67 м 95 см до точки «3», проходящая в направлении на восток-северо-восток;
- на востоке граница от поворотной точки «3» на протяжении 5 м 73 см до точки «4», проходящая в направлении на юго-восток;
- на юге граница от поворотной точки «4» на протяжении 49 м 50 см до точки «5», проходящая в направлении на юго-запад;
- на юге граница от поворотной точки «5» на протяжении 8 м 72 см до точки «6», проходящая в направлении на запад-юго-запад;
- на юге граница от поворотной точки «6» на протяжении 9 м 2 см до точки «7», проходящая в направлении на запад-юго-запад;
- на юге граница от поворотной точки «7» на протяжении 9 м 90 см до точки «8», проходящая в направлении на запад;
- на юге граница от поворотной точки «8» на протяжении 9 м 96 см до точки «9», проходящая в направлении на запад-северо-запад;
- на западе граница от поворотной точки «9» на протяжении 8 м 56 см до точки «10», проходящая в направлении на северо-запад;
- на западе граница от поворотной точки «10» на протяжении 3 м 67 см до точки «11», проходящая в направлении на север-северо-запад;
- на западе граница от поворотной точки «11» на протяжении 4 м 69 см до точки «1», проходящая в направлении на север-северо-восток;
- на севере внутренняя граница от поворотной точки «12» на протяжении 9 м 85 см до точки «13», проходящая вдоль северной стороны объекта культурного наследия в направлении на восток-северо-восток;
- на востоке внутренняя граница от поворотной точки «13» на протяжении 11 м 1 см до точки «14», проходящая вдоль восточной стороны объекта культурного наследия в направлении на юг-юго-восток;
- на юге внутренняя граница от поворотной точки «14» на протяжении 9 м 86 см до точки «15», проходящая вдоль южной стороны объекта культурного наследия в направлении на запад-юго-запад;

- на западе внутренняя граница от поворотной точки «15» на протяжении 11 м до точки «12», проходящая вдоль западной стороны объекта культурного наследия в направлении на север-северо-запад.

Базовой точкой границы защитной зоны объекта культурного наследия, является точка «1». Далее граница проходит по часовой стрелке.