



АДМИНИСТРАЦИЯ ТОМСКОЙ ОБЛАСТИ

ПОСТАНОВЛЕНИЕ

19.01.2018

№ 27а

О государственном комплексном (ландшафтном) природном заказнике областного значения «Южнотаежный»

В соответствии с Федеральным законом от 14 марта 1995 года № 33-ФЗ «Об особо охраняемых природных территориях», Законом Томской области от 12 августа 2005 года № 134-ОЗ «Об особо охраняемых природных территориях в Томской области»

ПОСТАНОВЛЯЮ:

1. Утвердить:

1) Положение о государственном комплексном (ландшафтном) природном заказнике областного значения «Южнотаежный» согласно приложению № 1 к настоящему постановлению;

2) границы государственного комплексного (ландшафтного) природного заказника областного значения «Южнотаежный» в соответствии с лесохозяйственным регламентом Тегульдетского лесничества согласно приложению № 2 к настоящему постановлению;

3) схему государственного комплексного (ландшафтного) природного заказника областного значения «Южнотаежный» согласно приложению № 3 к настоящему постановлению.

2. Признать утратившими силу пункты 2 – 4 Решения Исполнительного комитета Томского областного Совета народных депутатов от 29.12.1984 № 287 «Об организации пихтового заказника «Южнотаежный», приложение к Решению Исполнительного комитета Томского областного Совета народных депутатов от 29.12.1984 № 287.

3. Настоящее постановление вступает в силу через десять дней после дня его официального опубликования.

4. Контроль за исполнением настоящего постановления возложить на заместителя Губернатора Томской области по агропромышленной политике и природопользованию.

И.о. Губернатора Томской области



А.М.Феденёв

УТВЕРЖДЕНО
постановлением Администрации
Томской области
от 19.01.2018 № 27а

Положение
о государственном комплексном (ландшафтном) природном заказнике
областного значения «Южнотаежный»

1. Общие положения

1. Настоящее Положение регулирует отношения в области организации, охраны и использования особо охраняемой природной территории – государственного комплексного (ландшафтного) природного заказника областного значения «Южнотаежный».

2. Территория, расположенная в Тегульдетском районе на лесных землях в границах, утвержденных настоящим постановлением, имеющая особое значение для сохранения или восстановления природных комплексов, их компонентов и поддержания экологического баланса, представляющая собой эталон пихтовых лесов южной тайги, объявляется особо охраняемой природной территорией областного значения, государственным комплексным (ландшафтным) заказником областного значения «Южнотаежный» (далее – Заказник).

Площадь Заказника составляет 4039 га.

3. Профиль Заказника – комплексный (ландшафтный).

4. Объявление территории Заказником не влечет за собой изъятие занимаемых им земельных участков у собственников, владельцев и пользователей этих участков.

5. Территория, занятая Заказником, объявляется особо охраняемой природной территорией областного значения без ограничения срока действия.

6. Администрацией Заказника является областное государственное бюджетное учреждение «Областной комитет охраны окружающей среды и природопользования», которое обеспечивает функционирование и охрану Заказника.

7. Собственники, владельцы и пользователи земельных участков, которые расположены в границах Заказника, обязаны соблюдать установленный режим особой охраны и несут за его нарушение административную, уголовную и иную установленную законом ответственность.

8. Обеспечение функционирования Заказника осуществляется за счет средств областного бюджета и других не запрещенных законом источников.

2. Цель и задачи создания Заказника

9. Целью создания Заказника является сохранение природного объекта, представляющего собой эталон природы южной тайги и являющегося абсолютным резерватом лесных экосистем.

10. Задачами создания Заказника являются:

- 1) сохранение эталона природы южной тайги как источника первичной информации;
- 2) предотвращение любой хозяйственной деятельности, нарушающей ход естественных процессов;
- 3) содействие в проведении научно-исследовательских работ.

3. Режим особой охраны территории Заказника

11. На территории Заказника запрещаются следующие виды хозяйственной деятельности:

- 1) рубки лесных насаждений, за исключением санитарно-оздоровительных рубок;
- 2) строительство дорог;
- 3) изыскательские работы для любых видов хозяйственной деятельности;
- 4) добыча всех видов минерального сырья;
- 5) заготовка и сбор недревесных лесных ресурсов;
- 6) заготовка пищевых лесных ресурсов;
- 7) осуществление охоты;
- 8) осуществление всех видов рыболовства;
- 9) стоянка и проезд механизированного наземного транспорта за исключением стоянки и проезда в целях обеспечения функционирования и сохранения Заказника, ухода за лесными насаждениями, проведения противопожарного обустройства лесов, проведения мониторинга пожарной опасности в лесах и лесных пожаров, тушения лесных пожаров.

12. Научно-исследовательская деятельность на территории Заказника осуществляется в соответствии с требованиями Лесного кодекса Российской Федерации.


13. Пребывание граждан на территории Заказника может быть ограничено в соответствии с Лесным кодексом Российской Федерации в целях обеспечения пожарной и санитарной безопасности в лесах.

14. Границы территории Заказника обозначаются на местности аншлагами, специальными информационными знаками.

4. Охрана Заказника и ответственность за нарушение режима особой охраны

15. Меры по пресечению нарушений установленного режима особой охраны территории Заказника осуществляют Департамент природных ресурсов и охраны окружающей среды Томской области, а также Департамент лесного хозяйства Томской области и Департамент охотничьего и рыбного хозяйства Томской области в пределах, установленных законодательством полномочий.

16. Физические и юридические лица обязаны соблюдать установленный режим особой охраны территории Заказника и несут за его нарушение установленную действующим законодательством ответственность.



УТВЕРЖДЕНЫ
постановлением Администрации
Томской области
от 19.01.2018 № 27а

Границы
государственного комплексного (ландшафтного) заказника
областного значения «Южнотаежный»

Государственный комплексный (ландшафтный) заказник областного значения «Южнотаежный» расположен в границах Тегульдетского района Томской области в 3 км западнее п. Четь-Конторка на территории Четского участкового лесничества Тегульдетского лесничества.

Северная граница: от северо-западного угла выдела 40 квартала 2 Тонгульского урочища (точка 1) в восточном направлении по северным границам выделов 40, 29, 39, 41 того же квартала (граница лесов, имеющих научное или историческое значение) до пересечения с северной границей квартала 20 того же урочища (точка 2);

от точки 2, лежащей на северной границе квартала 20 того же урочища, по северным границам выделов 27, 28 того же квартала (граница лесов, имеющих научное или историческое значение) до юго-западного угла квартала 31 Четского урочища (точка 3);

от юго-западного угла квартала 31 Четского урочища (точка 3) по западной и северной границам квартала 31, далее по северной границе квартала 32 (через точки 4, 5) до северо-восточного угла того же квартала (точка 6).

Восточная граница: от северо-восточного угла квартала 32 Четского урочища (точка 6) по его восточной и южной границам (через точку 7) до северо-восточного угла квартала 26 Тонгульского урочища (точка 8);

от северо-восточного угла квартала 26 Тонгульского урочища (точка 8) по восточным границам кварталов 26 и 30 того же урочища до юго-восточного угла квартала 30 того же урочища (точка 9).

Южная граница: от юго-восточного угла квартала 30 Тонгульского урочища (точка 9) по южным границам кварталов 30, 29 и 28 до юго-западного угла квартала 28 того же урочища (точка 10).


Западная граница: от юго-западного угла квартала 28 Тонгульского урочища (точка 10) в северном направлении по западной границе кварталов 28 и 25 того же урочища до северо-западного угла квартала 25 (точка 11);

от северо-западного угла квартала 25 (точка 11) по южной и западной границам квартала 20 того же урочища (через точки 12 и 13) до северо-западного угла выдела 40 квартала 2 Тонгульского урочища (точка 1).

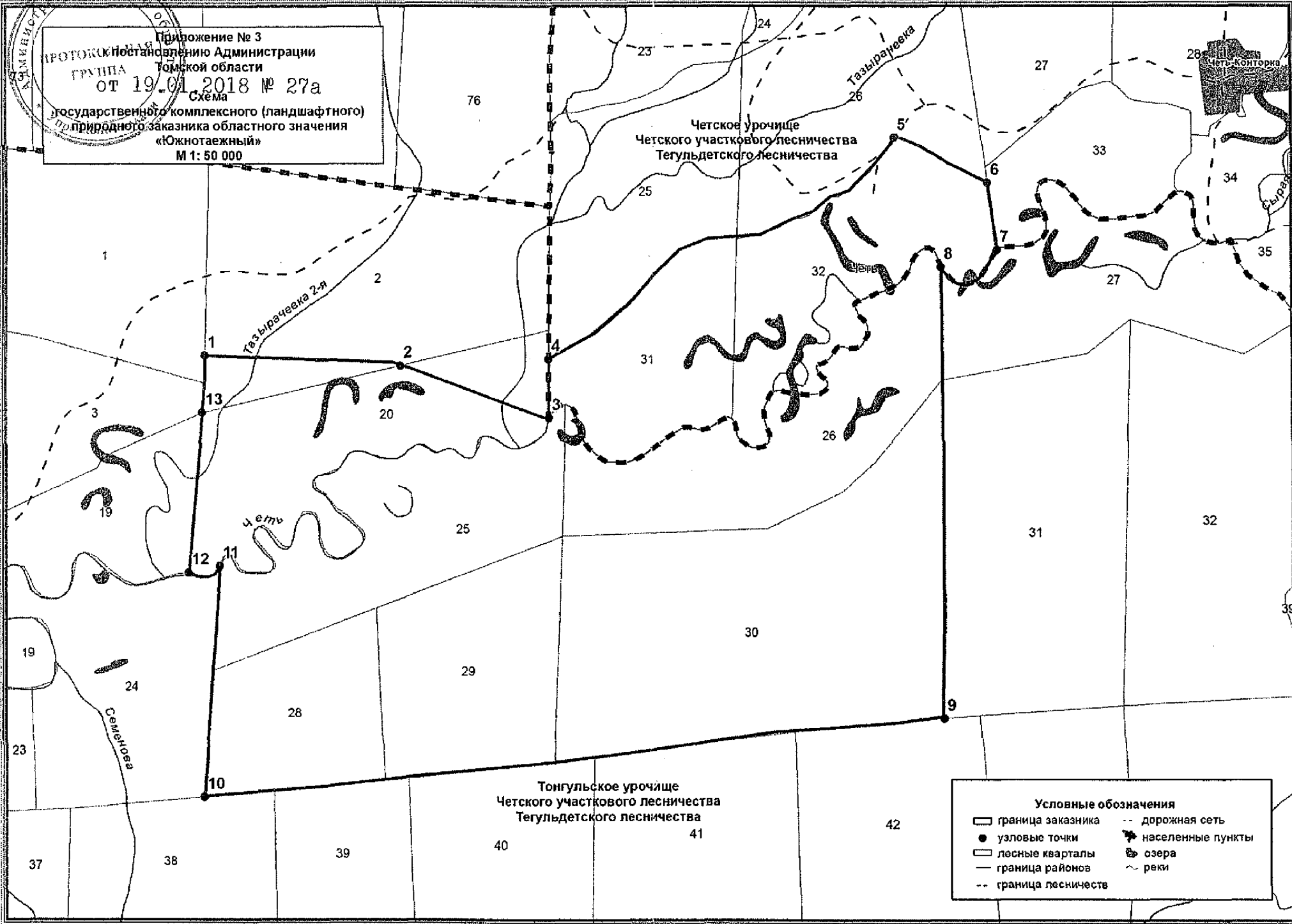
Координаты поворотных точек:

№ точки	Широта			Долгота		
	град	мин	сек	град	мин	сек
1	57	2	37,428	87	55	41,628
2	57	2	26,844	87	57	48,636
3	57	2	3,156	87	59	22,848
4	57	2	23,64	87	59	26,268
5	57	3	28,476	88	3	25,416
6	57	3	9,288	88	4	21,252
7	57	2	45,204	88	4	22,944
8	57	2	41,316	88	3	46,404
9	57	0	3,708	88	3	17,784
10	57	0	3,132	87	55	12,072
11	57	1	23,088	87	55	37,632
12	57	1	21,936	87	55	16,716
13	57	2	17,7	87	55	36,444





Приложение № 3
Протокол заседания
Группы
от 19.01.2018 № 27а
Схема
государственного комплексного (ландшафтного)
природного заказника областного значения
«Южнотаежный»
М 1: 50 000



Условные обозначения

	граница заказника		дорожная сеть
	узловые точки		населенные пункты
	лесные кварталы		озера
	граница районов		реки
	граница лесничеств		