



АДМИНИСТРАЦИЯ ТОМСКОЙ ОБЛАСТИ

ПОСТАНОВЛЕНИЕ

03.02.2020

№ 36а

О создании ландшафтного парка областного значения «Лесной парк у д. Лаврово»

В соответствии с Федеральным законом от 14 марта 1995 года № 33-ФЗ «Об особо охраняемых природных территориях», Законом Томской области от 12 августа 2005 года № 134-ОЗ «Об особо охраняемых природных территориях в Томской области»

ПОСТАНОВЛЯЮ:

1. Создать ландшафтный парк областного значения «Лесной парк у д. Лаврово».

2. Утвердить:

1) Положение о ландшафтном парке областного значения «Лесной парк у д. Лаврово» согласно приложению № 1 к настоящему постановлению;

2) Описание местоположения границ ландшафтного парка областного значения «Лесной парк у д. Лаврово» согласно приложению № 2 к настоящему постановлению.

3. В приложении «Перечень памятников природы Томской области (припоселковых кедровников), подлежащих особой охране» к решению Исполнительного комитета Томского областного совета народных депутатов от 18.12.1980 № 293 «О взятии под охрану пригородных и припоселковых кедровников» в разделе «Томский район» слова «Верхне-Сеченовский, 43 га Совхоз им. 50-летия СССР и Верхнесеченовская 8-летняя школа» исключить.

4. Настоящее постановление вступает в силу через десять дней после дня его официального опубликования.

5. Контроль за исполнением настоящего постановления возложить на заместителя Губернатора Томской области по агропромышленной политике и природопользованию.

И.о. Губернатора Томской области



А.М.Рожков

УТВЕРЖДЕНО
постановлением Администрации
Томской области
от 03.02.2020 № 36а

Положение
о ландшафтном парке областного значения
«Лесной парк у д. Лаврово»

1. Общие положения

1. Настоящее Положение регулирует отношения в области организации, охраны и использования особо охраняемой природной территории областного значения – ландшафтного парка «Лесной парк у д. Лаврово».

2. Территория, расположенная в Томском районе Томской области на землях лесного фонда и землях сельскохозяйственного назначения в границах, утвержденных настоящим постановлением, представляющая собой участок перспективного припоселкового кедровника, имеющего рекреационное значение, объявляется особо охраняемой природной территорией областного значения, ландшафтным парком областного значения «Лесной парк у д. Лаврово» (далее – Ландшафтный парк).

Площадь Ландшафтного парка составляет 144,23 га.

3. Профиль Ландшафтного парка – комплексный (ландшафтный).

4. Объявление указанной в пункте 2 настоящего Положения территории Ландшафтным парком не влечет за собой изъятие занимаемых им земельных участков у собственников, владельцев и пользователей этих участков.

5. Территория, занятая Ландшафтным парком, объявляется особо охраняемой природной территорией областного значения без ограничения срока действия.

6. Государственное управление и государственный надзор за организацией и функционированием Ландшафтного парка осуществляет Департамент природных ресурсов и охраны окружающей среды Томской области.

7. Управление Ландшафтным парком осуществляет областное государственное бюджетное учреждение «Областной комитет охраны окружающей среды и природопользования» (далее – ОГБУ «Облкомприрода»).

8. Обеспечение режима особой охраны территории Ландшафтного парка осуществляется в пределах средств, предусмотренных Законом Томской области об областном бюджете на очередной финансовый год и плановый период, и других не запрещенных законодательством источников.

2. Цель и задачи создания Ландшафтного парка

9. Целью создания Ландшафтного парка является охрана лесных насаждений для обеспечения устойчивости биологического и ландшафтного разнообразия

подзоны мелколиственных лесов (подтайга) западно-сибирской таежной зоны, а также для сохранения зоны рекреации местного населения.

10. Задачами создания Ландшафтного парка являются:

- 1) установление и контроль режима особой охраны на территории Ландшафтного парка;
- 2) проведение мероприятий по экологическому образованию и воспитанию;
- 3) пропаганда принципов охраны природы;
- 4) содействие в проведении научно-исследовательских работ.

3. Режим особой охраны территории Ландшафтного парка

11. На территории Ландшафтного парка запрещаются:

- 1) проезд механических транспортных средств вне существующих дорог, за исключением стоянки и проезда в целях обеспечения функционирования и сохранения Ландшафтного парка, ухода за лесными насаждениями, проведения противопожарного обустройства лесов, проведения мониторинга пожарной опасности в лесах и лесных пожаров, тушения лесных пожаров;
- 2) предоставление расположенных на территории Ландшафтного парка земельных участков под строительство (в том числе временных сооружений), для садоводства, огородничества, личного подсобного хозяйства;
- 3) рубки лесных насаждений, кроме рубок ухода и санитарно-оздоровительных мероприятий;
- 4) заготовка живицы;
- 5) выращивание плодовых, ягодных, декоративных и лекарственных растений;
- 6) создание лесных плантаций и их эксплуатация;
- 7) переработка древесины и иных лесных ресурсов;
- 8) сбор растений, занесенных в Красную книгу Российской Федерации и Красную книгу Томской области;
- 9) действия, которые могут привести к гибели, сокращению численности или нарушению среды обитания объектов животного мира, занесенных в Красную книгу Российской Федерации и Красную книгу Томской области;
- 10) добыча полезных ископаемых;
- 11) строительство новых линий электропередачи, линий связи, дорог, трубопроводов и других линейных объектов;
- 12) засорение, устройство объектов размещения твердых коммунальных отходов, свалок бытового и иного мусора, скотомогильников;
- 13) строительство зданий и сооружений, за исключением деятельности в соответствии с целевым назначением ранее предоставленных лесных и земельных участков;
- 14) выжигание растительности;
- 15) нарушение почвенного и растительного покрова;
- 16) разрушение муравейников;
- 17) уничтожение или повреждение информационных и предупреждающих знаков, а также других объектов обустройства Ландшафтного парка, необходимых для обеспечения функционирования особо охраняемой природной территории;

18) заготовка пищевых лесных ресурсов и сбор лекарственных растений, заготовка и сбор недревесных лесных ресурсов, представляющие собой предпринимательскую деятельность.

12. На территории Ландшафтного парка разрешается создание временных сооружений (скамеек, столиков, навесов от дождя, мест для костра) для оборудования мест отдыха без уничтожения или повреждения древесной растительности.

13. Использование ранее предоставленных лесных и земельных участков, находящихся на территории Ландшафтного парка, в соответствии с их целевым назначением не запрещено.

14. Пребывание граждан на территории Ландшафтного парка в соответствии с лесным законодательством может быть ограничено в целях обеспечения:

- 1) пожарной безопасности и санитарной безопасности в лесах;
- 2) безопасности граждан при выполнении работ.

15. Границы территории Ландшафтного парка обозначаются на местности аншлагами, специальными информационными знаками.

4. Охрана Ландшафтного парка и ответственность за нарушение режима особой охраны

16. Меры по пресечению нарушений установленного режима особой охраны территории Ландшафтного парка осуществляют Департамент природных ресурсов и охраны окружающей среды Томской области, а также Департамент лесного хозяйства Томской области в пределах установленных законодательством полномочий.

17. Физические и юридические лица обязаны соблюдать установленный режим особой охраны территории Ландшафтного парка и несут за его нарушение установленную действующим законодательством ответственность.



УТВЕРЖДЕНО
 постановлением Администрации
 Томской области
 от 03.02.2020 № 36а

Описание местоположения границ ландшафтного парка областного значения
 «Лесной парк у д. Лаврово» (далее – объект)

Сведения об объекте					
№ п/п	Характеристики объекта		Описание характеристик		
1	2		3		
1.	Местоположение объекта		Томская область, Томский район, д. Лаврово		
2.	Площадь объекта +/- величина погрешности определения площади (Р +/- Дельта Р)		1442269 +/- 21017 м ²		
3.	Иные характеристики объекта		<p>Объект расположен в окрестностях деревни Лаврово на землях сельскохозяйственного назначения и землях лесного фонда в составе урочища «Рыбаловское» Темерчинского участкового лесничества Тимирязевского лесничества на трех участках: участок I – на части квартала 165, участки II и III – на части квартала 156. Река Порос в границы объекта не входит.</p> <p>Ограничения установлены Положением о ландшафтном парке областного значения «Лесной парк у д. Лаврово»</p>		
Сведения о местоположении границ объекта					
1. Система координат МСК 70, зона 4					
2. Сведения о характерных точках части (частей) границ объекта					
Обозначение характерных точек границ	Координаты, м		Метод определения координат характерной точки	Средняя квадратическая погрешность положения характерной	Описание обозначения точки на местности (при наличии)
	X	Y			

				точки (Мт), м	
1	2	3	4	5	6
Участок I					
1.	345096,27	4291148,28	Картометрический метод	5,00	—
2.	345123,94	4291326,63	Картометрический метод	5,00	—
3.	344983,48	4291483,26	Картометрический метод	5,00	—
4.	344998,37	4291546,68	Картометрический метод	5,00	—
5.	345054,56	4291580,73	Картометрический метод	5,00	—
6.	345013,19	4291710,61	Картометрический метод	5,00	—
7.	345200,13	4291894,00	Картометрический метод	5,00	—
8.	345142,67	4291911,46	Картометрический метод	5,00	—
9.	345160,54	4291965,09	Картометрический метод	5,00	—
10.	345192,44	4292011,91	Картометрический метод	5,00	—
11.	345193,83	4292055,99	Картометрический метод	5,00	—
12.	344787,22	4292412,66	Картометрический метод	5,00	—
13.	344745,76	4292334,29	Картометрический метод	5,00	—
14.	344776,47	4292287,22	Картометрический метод	5,00	—
15.	344733,94	4292292,32	Картометрический метод	5,00	—
16.	344758,43	4292237,80	Картометрический метод	5,00	—
17.	344737,75	4292194,39	Картометрический	5,00	—

			метод		
18.	344697,78	4292173,07	Картометрический метод	5,00	—
19.	344712,23	4292130,34	Картометрический метод	5,00	—
20.	344626,12	4292070,98	Картометрический метод	5,00	—
21.	344476,04	4292243,80	Картометрический метод	5,00	—
22.	344343,74	4292160,88	Картометрический метод	5,00	—
23.	344323,31	4292203,87	Картометрический метод	5,00	—
24.	344369,31	4292234,19	Картометрический метод	5,00	—
25.	344331,33	4292281,72	Картометрический метод	5,00	—
26.	344379,83	4292340,80	Картометрический метод	5,00	—
27.	344413,01	4292327,98	Картометрический метод	5,00	—
28.	344463,17	4292370,03	Картометрический метод	5,00	—
29.	344436,67	4292405,11	Картометрический метод	5,00	—
30.	344505,64	4292461,17	Картометрический метод	5,00	—
31.	344514,31	4292512,64	Картометрический метод	5,00	—
32.	344456,76	4292547,22	Картометрический метод	5,00	—
33.	344415,83	4292506,49	Картометрический метод	5,00	—
34.	344422,52	4292558,38	Картометрический метод	5,00	—
35.	344400,70	4292571,31	Картометрический метод	5,00	—

36.	344356,37	4292575,76	Картометрический метод	5,00	—
37.	344350,22	4292544,21	Картометрический метод	5,00	—
38.	344287,41	4292504,55	Картометрический метод	5,00	—
39.	344180,76	4292514,84	Картометрический метод	5,00	—
40.	344164,22	4292418,76	Картометрический метод	5,00	—
41.	344214,36	4292261,69	Картометрический метод	5,00	—
42.	344382,47	4292106,40	Картометрический метод	5,00	—
43.	344406,73	4292123,42	Картометрический метод	5,00	—
44.	344450,15	4292108,10	Картометрический метод	5,00	—
45.	344421,36	4292090,58	Картометрический метод	5,00	—
46.	344364,60	4291999,59	Картометрический метод	5,00	—
47.	344393,69	4291906,96	Картометрический метод	5,00	—
48.	344350,31	4291869,24	Картометрический метод	5,00	—
49.	344435,68	4291788,02	Картометрический метод	5,00	—
50.	344412,01	4291693,55	Картометрический метод	5,00	—
51.	344276,43	4291651,67	Картометрический метод	5,00	—
52.	344251,37	4291585,42	Картометрический метод	5,00	—
53.	344349,09	4291479,73	Картометрический метод	5,00	—
54.	344253,50	4291397,71	Картометрический	5,00	—

			метод		
55.	344174,33	4291458,57	Картометрический метод	5,00	—
56.	344053,98	4291372,82	Картометрический метод	5,00	—
57.	344054,30	4291307,47	Картометрический метод	5,00	—
58.	343964,92	4291206,60	Картометрический метод	5,00	—
59.	343898,53	4291227,45	Картометрический метод	5,00	—
60.	343836,38	4291189,57	Картометрический метод	5,00	—
61.	343736,78	4291231,28	Картометрический метод	5,00	—
62.	343712,53	4291190,39	Картометрический метод	5,00	—
63.	343794,24	4291102,74	Картометрический метод	5,00	—
64.	343761,89	4290958,87	Картометрический метод	5,00	—
65.	343782,74	4290952,49	Картометрический метод	5,00	—
66.	343708,37	4290932,35	Картометрический метод	5,00	—
67.	343777,93	4290856,78	Картометрический метод	5,00	—
68.	344089,21	4290875,02	Картометрический метод	5,00	—
69.	344100,27	4290901,84	Картометрический метод	5,00	—
70.	344391,41	4290920,57	Картометрический метод	5,00	—
71.	344412,27	4290883,11	Картометрический метод	5,00	—
72.	344520,01	4290885,14	Картометрический метод	5,00	—

73.	344570,06	4290969,21	Картометрический метод	5,00	—
74.	344835,35	4290906,52	Картометрический метод	5,00	—
75.	344963,47	4291126,15	Картометрический метод	5,00	—
76.	344964,32	4291203,19	Картометрический метод	5,00	—
77.	344906,86	4291255,97	Картометрический метод	5,00	—
78.	344929,85	4291327,48	Картометрический метод	5,00	—
79.	345005,51	4291304,48	Картометрический метод	5,00	—
80.	344981,60	4291273,30	Картометрический метод	5,00	—
1.	345096,27	4291148,28	Картометрический метод	5,00	—
Участок II					
81.	345059,03	4292659,09	Картометрический метод	5,00	—
82.	345127,72	4292694,78	Картометрический метод	5,00	—
83.	345245,77	4292717,16	Картометрический метод	5,00	—
84.	345217,15	4292775,72	Картометрический метод	5,00	—
85.	345242,05	4292797,64	Картометрический метод	5,00	—
86.	345409,33	4292818,50	Картометрический метод	5,00	—
87.	345433,17	4292871,91	Картометрический метод	5,00	—
88.	345354,73	4292943,56	Картометрический метод	5,00	—
89.	345191,04	4293055,76	Картометрический метод	5,00	—

90.	345068,03	4293097,95	Картометрический метод	5,00	—
91.	345016,78	4292931,91	Картометрический метод	5,00	—
92.	345016,69	4292885,19	Картометрический метод	5,00	—
93.	345069,44	4292863,28	Картометрический метод	5,00	—
94.	345142,42	4292943,96	Картометрический метод	5,00	—
95.	345118,40	4292853,61	Картометрический метод	5,00	—
96.	345153,20	4292755,52	Картометрический метод	5,00	—
81.	345059,03	4292659,09	Картометрический метод	5,00	—
Участок III					
97.	344760,44	4292959,81	Картометрический метод	5,00	—
98.	344752,78	4293038,13	Картометрический метод	5,00	—
99.	344683,96	4293005,87	Картометрический метод	5,00	—
100.	344665,10	4293035,15	Картометрический метод	5,00	—
101.	344703,88	4293041,84	Картометрический метод	5,00	—
102.	344780,87	4293124,96	Картометрический метод	5,00	—
103.	344766,83	4293226,26	Картометрический метод	5,00	—
104.	344552,94	4293251,73	Картометрический метод	5,00	—
105.	344330,12	4292896,39	Картометрический метод	5,00	—
106.	344359,91	4292863,19	Картометрический метод	5,00	—

107.	344421,63	4292904,47	Картометрический метод	5,00	—
108.	344478,67	4292866,17	Картометрический метод	5,00	—
109.	344509,31	4292904,90	Картометрический метод	5,00	—
110.	344593,21	4292892,42	Картометрический метод	5,00	—
111.	344674,04	4292955,98	Картометрический метод	5,00	—
97.	344760,44	4292959,81	Картометрический метод	5,00	—

Географические координаты характерных точек на плане границ объекта

№ точки	Координаты WGS-84	
	Широта	Долгота
Участок I		
1.	56°26'29,961"	84°23'59,772"
2.	56°26'30,800"	84°24'10,197"
3.	56°26'26,209"	84°24'19,258"
4.	56°26'26,671"	84°24'22,968"
5.	56°26'28,476"	84°24'24,987"
6.	56°26'27,098"	84°24'32,543"
7.	56°26'33,083"	84°24'43,354"
8.	56°26'31,220"	84°24'44,340"
9.	56°26'31,780"	84°24'47,480"
10.	56°26'32,797"	84°24'50,231"
11.	56°26'32,827"	84°24'52,804"
12.	56°26'19,568"	84°25'13,384"
13.	56°26'18,252"	84°25'8,786"
14.	56°26'19,260"	84°25'6,057"
15.	56°26'17,884"	84°25'6,330"

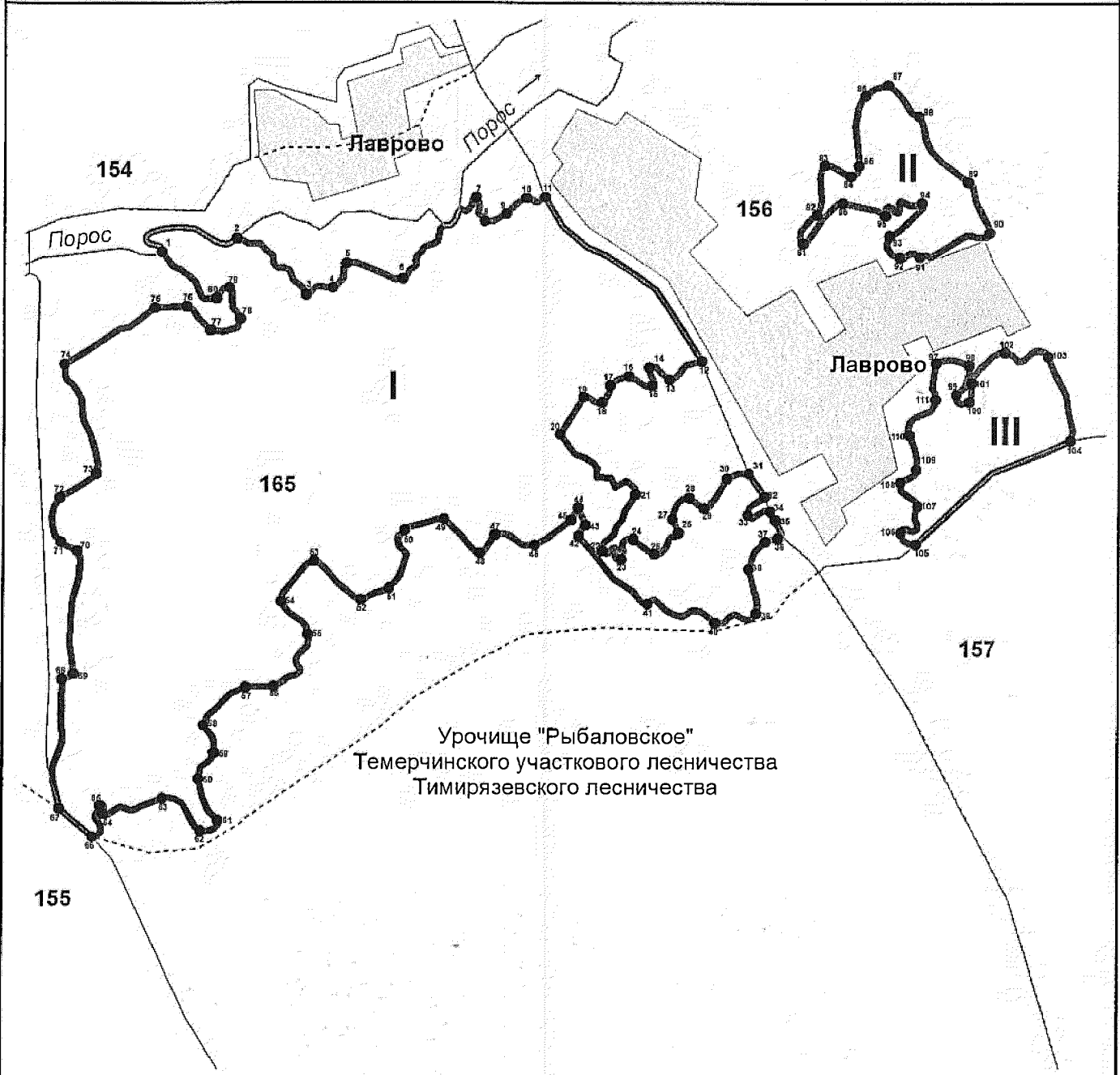
16.	56°26'18,693"	84°25'3,163"
17.	56°26'18,039"	84°25'0,617"
18.	56°26'16,753"	84°24'59,350"
19.	56°26'17,234"	84°24'56,865"
20.	56°26'14,469"	84°24'53,351"
21.	56°26'9,562"	84°25'3,349"
22.	56°26'5,312"	84°24'58,434"
23.	56°26'4,637"	84°25'0,930"
24.	56°26'6,115"	84°25'2,726"
25.	56°26'4,872"	84°25'5,478"
26.	56°26'6,420"	84°25'8,953"
27.	56°26'7,497"	84°25'8,224"
28.	56°26'9,105"	84°25'10,707"
29.	56°26'8,237"	84°25'12,739"
30.	56°26'10,449"	84°25'16,051"
31.	56°26'10,712"	84°25'19,059"
32.	56°26'8,841"	84°25'21,043"
33.	56°26'7,531"	84°25'18,643"
34.	56°26'7,730"	84°25'21,675"
35.	56°26'7,021"	84°25'22,416"
36.	56°26'5,586"	84°25'22,650"
37.	56°26'5,397"	84°25'20,805"
38.	56°26'3,380"	84°25'18,454"
39.	56°25'59,929"	84°25'18,993"
40.	56°25'59,425"	84°25'13,377"
41.	56°26'1,097"	84°25'4,241"
42.	56°26'6,581"	84°24'55,277"
43.	56°26'7,360"	84°24'56,284"
44.	56°26'8,769"	84°24'55,415"
45.	56°26'7,843"	84°24'54,376"
46.	56°26'6,038"	84°24'49,034"

47.	56°26'7,008"	84°24'43,646"
48.	56°26'5,617"	84°24'41,419"
49.	56°26'8,403"	84°24'36,729"
50.	56°26'7,668"	84°24'31,203"
51.	56°26'3,298"	84°24'28,681"
52.	56°26'2,509"	84°24'24,801"
53.	56°26'5,702"	84°24'18,690"
54.	56°26'2,637"	84°24'13,850"
55.	56°26'0,058"	84°24'17,356"
56.	56°25'56,195"	84°24'12,284"
57.	56°25'56,226"	84°24'8,471"
58.	56°25'53,368"	84°24'2,535"
59.	56°25'51,215"	84°24'3,714"
60.	56°25'49,218"	84°24'1,468"
61.	56°25'45,985"	84°24'3,845"
62.	56°25'45,214"	84°24'1,446"
63.	56°25'47,883"	84°23'56,378"
64.	56°25'46,882"	84°23'47,966"
65.	56°25'47,558"	84°23'47,605"
66.	56°25'45,160"	84°23'46,389"
67.	56°25'47,432"	84°23'42,019"
68.	56°25'57,490"	84°23'43,258"
69.	56°25'57,839"	84°23'44,829"
70.	56°26'7,245"	84°23'46,085"
71.	56°26'7,931"	84°23'43,911"
72.	56°26'11,414"	84°23'44,090"
73.	56°26'13,005"	84°23'49,024"
74.	56°26'21,601"	84°23'45,515"
75.	56°26'25,675"	84°23'58,405"
76.	56°26'25,678"	84°24'2,902"
77.	56°26'23,804"	84°24'5,949"

78.	56°26'24,525"	84°24'10,136"
79.	56°26'26,978"	84°24'8,837"
80.	56°26'26,215"	84°24'7,003"
Участок II		
81.	56°26'28,275"	84°25'27,925"
82.	56°26'30,484"	84°25'30,048"
83.	56°26'34,293"	84°25'31,423"
84.	56°26'33,349"	84°25'34,824"
85.	56°26'33,553"	84°25'35,652"
86.	56°26'39,548"	84°25'37,434"
87.	56°26'40,301"	84°25'40,566"
88.	56°26'37,742"	84°25'44,701"
89.	56°26'32,413"	84°25'51,153"
90.	56°26'28,422"	84°25'53,543"
91.	56°26'26,820"	84°25'43,822"
92.	56°26'26,832"	84°25'41,095"
93.	56°26'28,545"	84°25'39,848"
94.	56°26'30,878"	84°25'44,599"
95.	56°26'30,131"	84°25'39,312"
96.	56°26'31,288"	84°25'33,608"
Участок III		
97.	56°26'18,524"	84°25'45,299"
98.	56°26'18,251"	84°25'49,865"
99.	56°26'16,036"	84°25'47,942"
100.	56°26'15,417"	84°25'49,639"
101.	56°26'16,668"	84°25'50,053"
102.	56°26'19,130"	84°25'54,949"
103.	56°26'18,643"	84°26'0,852"
104.	56°26'11,720"	84°26'2,211"
105.	56°26'4,633"	84°25'41,344"
106.	56°26'5,607"	84°25'39,424"

107.	56°26'7,589"	84°25'41,869"
108.	56°26'9,445"	84°25'39,668"
109.	56°26'10,423"	84°25'41,946"
110.	56°26'13,140"	84°25'41,267"
111.	56°26'15,732"	84°25'45,024"








План границ объекта



М 1:15 000



Используемые условные знаки и обозначения:

- | | | | |
|---|----------------------------|---|-------------------|
|  | граница ландшафтного парка |  | дорожная сеть |
|  | характерные точки |  | населенные пункты |
|  | лесные кварталы |  | озера |
| | |  | реки |

