



АДМИНИСТРАЦИЯ ТОМСКОЙ ОБЛАСТИ

ПОСТАНОВЛЕНИЕ

16.11.2020

№ 546а

О внесении изменений в постановление Администрации
Томской области от 16.04.2010 № 79а

В соответствии с пунктами 12, 13 статьи 2 Федерального закона от 14 марта 1995 года № 33-ФЗ «Об особо охраняемых природных территориях», в целях совершенствования нормативного правового акта

ПОСТАНОВЛЯЮ:

1. Внести в постановление Администрации Томской области от 16.04.2010 № 79а «О памятнике природы областного значения «Вершининский сосновый бор» («Собрание законодательства Томской области», № 4/2 (57) от 30.04.2010) следующие изменения:

1) пункт 1 изложить в следующей редакции:

«1. Создать памятник природы областного значения «Вершининский сосновый бор.»;

2) дополнить пунктом 1-1 следующего содержания:

«1-1. Утвердить:

1) Положение о памятнике природы областного значения «Вершининский сосновый бор» согласно приложению № 1 к настоящему постановлению;

2) Описание местоположения границ памятника природы областного значения «Вершининский сосновый бор» согласно приложению № 2 к настоящему постановлению.»;

3) в пункте 3 слова «Кнорра А.Ф.» исключить;

4) в Положении о памятнике природы областного значения «Вершининский сосновый бор», утвержденном указанным постановлением (приложение № 1):

а) в пункте 2 цифры «734,5» заменить цифрами «719,5»;

б) абзац второй пункта 6 изложить в следующей редакции:

«Управление памятником природы осуществляет областное государственное бюджетное учреждение «Областной комитет охраны окружающей среды и природопользования.»;

в) пункт 7 признать утратившим силу;

г) подпункт 18) пункта 12 изложить в следующей редакции:

«18) устройство объектов размещения отходов производства и потребления, скотомогильников, размещение мест накопления отходов производства и потребления.»;

д) подпункт 3) пункта 13 изложить в следующей редакции:

«3) засорение отходами производства и потребления.»;

5) границы памятника природы областного значения «Вершининский сосновый бор», утвержденные указанным постановлением (приложение № 2), изложить в новой редакции согласно приложению к настоящему постановлению;

6) схему памятника природы областного значения «Вершининский сосновый бор», утвержденную указанным постановлением (приложение № 3), признать утратившей силу.

2. Настоящее постановление вступает в силу через десять дней после дня его официального опубликования.

Губернатор Томской области



С.А.Жвачкин

Описание местоположения границ памятника природы областного значения
«Вершининский сосновый бор» (далее – объект)

Сведения об объекте		
№ п/п	Характеристики объекта	Описание характеристик
1	2	3
1.	Местоположение объекта	Томская область, Томский район, с. Вершинино
2.	Площадь объекта +/- величина погрешности определения площади (Р +/- Дельта Р)	7194913 м ² ± 46941 м ²
3.	Иные характеристики объекта	Объект расположен на землях лесного фонда в границах 9, 10, 11 (за исключением части 19 выдела), 12, 13, 14, 15 кварталов Коларовского урочища Коларовского участкового лесничества Томского лесничества. Ограничения установлены Положением о памятнике природы областного значения «Вершининский сосновый бор», утвержденным постановлением Администрации Томской области от 16.04.2010 № 79а

Сведения о местоположении границ объекта					
1. Система координат <u>МСК 70, зона 4</u>					
2. Сведения о характерных точках границ объекта					
Обозначение характерных точек границ	Координаты, м		Метод определения координат характерной точки	Средняя квадратическая погрешность положения характерной точки (Mt), м	Описание обозначения точки на местности (при наличии)
	X	Y			

1	2	3	4	5	6
1.	322876,53	4324881,25	Картометрический метод	5,00	-
2.	322896,06	4324917,44	Картометрический метод	5,00	-
3.	322912,84	4324992,72	Картометрический метод	5,00	-
4.	322880,56	4324997,81	Картометрический метод	5,00	-
5.	322700,59	4325257,62	Картометрический метод	5,00	-
6.	322646,78	4325326,00	Картометрический метод	5,00	-
7.	322389,88	4325703,19	Картометрический метод	5,00	-
8.	322175,88	4326003,06	Картометрический метод	5,00	-
9.	322082,31	4326138,78	Картометрический метод	5,00	-
10.	322055,31	4326177,97	Картометрический метод	5,00	-
11.	321540,31	4326930,22	Картометрический метод	5,00	-
12.	321115,06	4327036,50	Картометрический метод	5,00	-
13.	320877,53	4326884,47	Картометрический метод	5,00	-
14.	320308,34	4326527,44	Картометрический метод	5,00	-
15.	319677,00	4326131,84	Картометрический метод	5,00	-
16.	319540,72	4325949,88	Картометрический метод	5,00	-
17.	319397,28	4325852,12	Картометрический метод	5,00	-
18.	318830,28	4325510,91	Картометрический метод	5,00	-

19.	319033,03	4325255,81	Картометрический метод	5,00	-
20.	319503,97	4324667,16	Картометрический метод	5,00	-
21.	320022,72	4323968,78	Картометрический метод	5,00	-
22.	320197,62	4323953,50	Картометрический метод	5,00	-
23.	320506,22	4324114,12	Картометрический метод	5,00	-
24.	320741,00	4324255,75	Картометрический метод	5,00	-
25.	320926,69	4324305,94	Картометрический метод	5,00	-
26.	321014,41	4324323,69	Картометрический метод	5,00	-
27.	321171,50	4324340,53	Картометрический метод	5,00	-
28.	321241,47	4324350,88	Картометрический метод	5,00	-
29.	321291,19	4324348,50	Картометрический метод	5,00	-
30.	321568,44	4324360,09	Картометрический метод	5,00	-
31.	321603,12	4324367,03	Картометрический метод	5,00	-
32.	321610,62	4324368,53	Картометрический метод	5,00	-
33.	321694,97	4324393,84	Картометрический метод	5,00	-
34.	321732,91	4324402,28	Картометрический метод	5,00	-
35.	321789,84	4324408,59	Картометрический метод	5,00	-
36.	321901,59	4324407,53	Картометрический метод	5,00	-
37.	322169,81	4324417,81	Картометрический метод	5,00	-

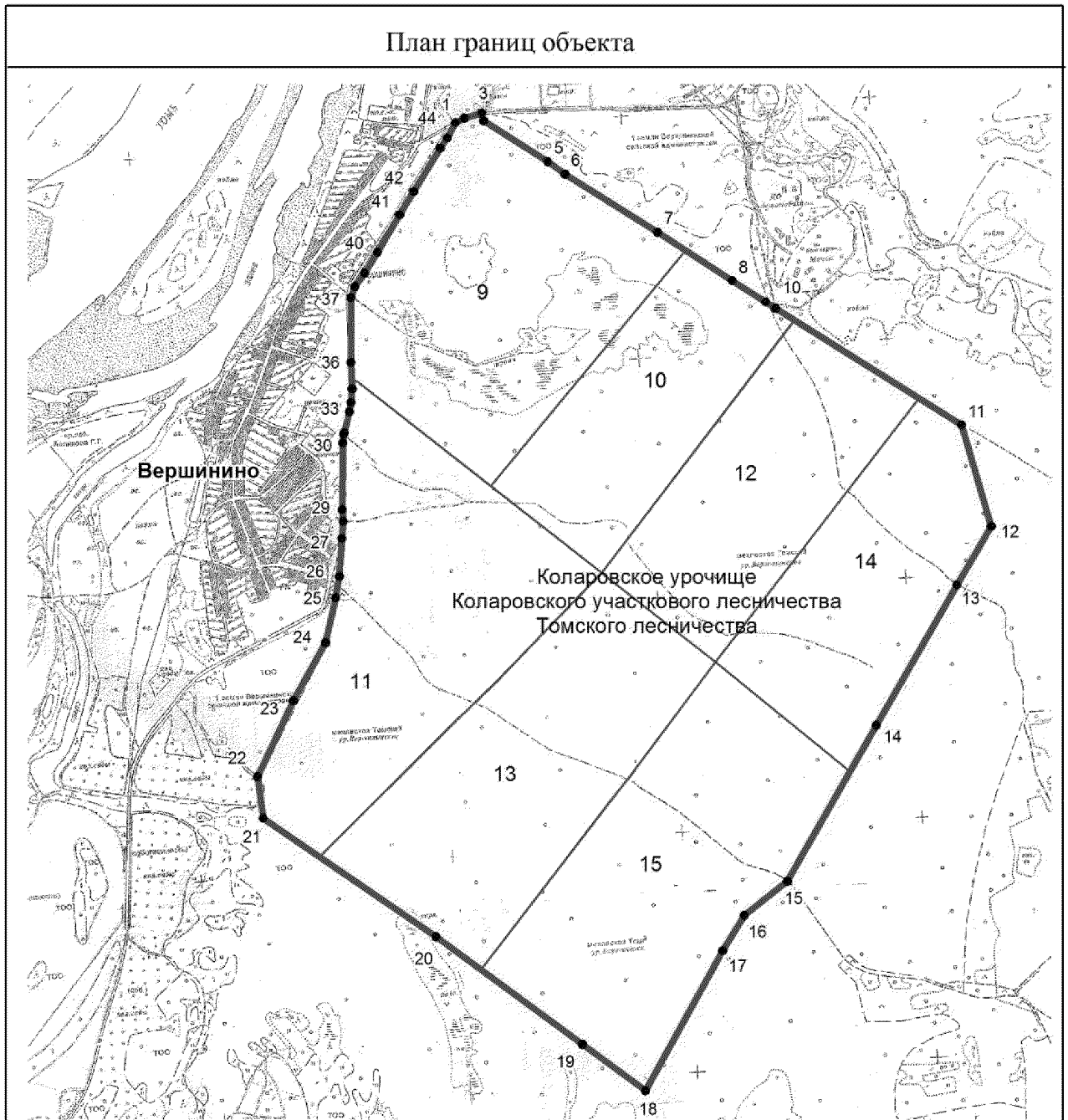
			метод		
38.	322214,78	4324437,09	Картометрический метод	5,00	-
39.	322268,03	4324479,31	Картометрический метод	5,00	-
40.	322354,31	4324535,31	Картометрический метод	5,00	-
41.	322503,00	4324632,59	Картометрический метод	5,00	-
42.	322598,47	4324696,84	Картометрический метод	5,00	-
43.	322773,78	4324812,50	Картометрический метод	5,00	-
44.	322814,16	4324844,62	Картометрический метод	5,00	-
1.	322876,53	4324881,25	Картометрический метод	5,00	-

Географические координаты характерных точек на плане границ объекта

№ точки	Координаты WGS-84	
	Широта	Долгота
1.	56°14'17,48"	84°56'25,51"
2.	56°14'18,09"	84°56'27,63"
3.	56°14'18,59"	84°56'32,02"
4.	56°14'17,55"	84°56'32,28"
5.	56°14'11,58"	84°56'47,18"
6.	56°14'9,80"	84°56'51,09"
7.	56°14'1,28"	84°57'12,72"
8.	56°13'54,20"	84°57'29,90"
9.	56°13'51,09"	84°57'37,68"
10.	56°13'50,20"	84°57'39,93"
11.	56°13'33,11"	84°58'23,05"
12.	56°13'19,31"	84°58'28,77"
13.	56°13'11,72"	84°58'19,70"
14.	56°12'53,53"	84°57'58,40"
15.	56°12'33,35"	84°57'34,80"
16.	56°12'29,05"	84°57'24,10"
17.	56°12'24,47"	84°57'18,29"
18.	56°12'6,33"	84°56'57,92"
19.	56°12'13,03"	84°56'43,33"



20.	56°12'28,59"	84°56'9,67"
21.	56°12'45,75"	84°55'29,69"
22.	56°12'51,41"	84°55'28,97"
23.	56°13'1,30"	84°55'38,60"
24.	56°13'8,81"	84°55'47,05"
25.	56°13'14,78"	84°55'50,15"
26.	56°13'17,61"	84°55'51,27"
27.	56°13'22,67"	84°55'52,41"
28.	56°13'24,93"	84°55'53,08"
29.	56°13'26,54"	84°55'52,99"
30.	56°13'35,49"	84°55'53,94"
31.	56°13'36,61"	84°55'54,38"
32.	56°13'36,85"	84°55'54,47"
33.	56°13'39,56"	84°55'56,03"
34.	56°13'40,79"	84°55'56,55"
35.	56°13'42,62"	84°55'56,98"
36.	56°13'46,24"	84°55'57,03"
37.	56°13'54,90"	84°55'57,90"
38.	56°13'56,34"	84°55'59,06"
39.	56°13'58,04"	84°56'1,57"
40.	56°14'0,79"	84°56'4,9"
41.	56°14'5,55"	84°56'10,70"
42.	56°14'8,60"	84°56'14,53"
43.	56°14'14,20"	84°56'21,42"
44.	56°14'15,49"	84°56'23,32"

План границ объекта



М 1:25 000 0 0.25 0.5 1 Километры

Используемые условные знаки и обозначения:

-  граница объекта
-  характерные точки

