



ДЕПАРТАМЕНТ ГРАДОСТРОИТЕЛЬНОГО РАЗВИТИЯ ТОМСКОЙ ОБЛАСТИ

ПРИКАЗ

01.10.2024

№ 33

Об утверждении проекта межевания территории применительно к застроенной территории, ограниченной ул. Тимакова, пр. Ленина, ул. Учебная, ул. Карпова в городе Томске

Руководствуясь статьями 43, 45, 46 Градостроительного кодекса Российской Федерации, Законом Томской области от 27.12.2023 № 126-ОЗ «О перераспределении отдельных полномочий в области градостроительной деятельности, области земельных отношений между органами местного самоуправления отдельных муниципальных образований Томской области и исполнительными органами Томской области», постановлением Губернатора Томской области от 04.02.2022 № 6 «Об утверждении Положения о Департаменте градостроительного развития Томской области»,

ПРИКАЗЫВАЮ:

1. Утвердить проект межевания территории применительно к застроенной территории, ограниченной ул. Тимакова, пр. Ленина, ул. Учебная, ул. Карпова в городе Томске согласно приложениям № 1, № 2, № 3, № 4, № 5 к настоящему приказу.

2. Комитету по делопроизводству Департамента градостроительного развития Томской области:

1) обеспечить государственную регистрацию и официальное опубликование настоящего приказа;

2) в течение 7 дней уведомить Мэра Города Томска о принятии настоящего приказа с приложением копии настоящего приказа;

3) направить в уполномоченный орган местного самоуправления настоящий приказ с целью официального опубликования и размещения на официальном сайте муниципального образования в сети «Интернет».

3. Настоящий приказ вступает в силу со дня его официального опубликования.

Начальник Департамента

С.С. Чиков

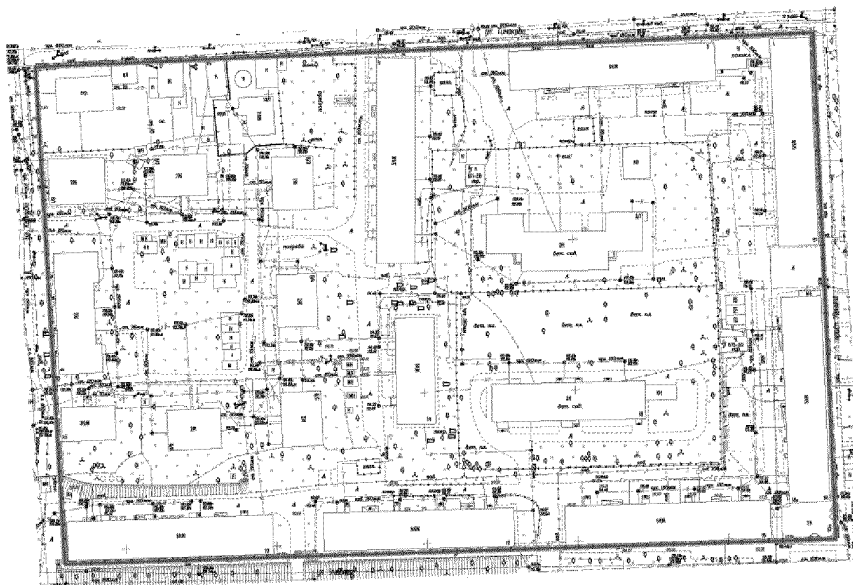
Семенова Екатерина Аркадьевна
(382 2) 90 83 73



Государственная регистрация
Дата: 02.10.2024
Номер: 1242-91/2024

Приложение № 1
к приказу Департамента
градостроительного развития
Томской области
от 01.10.2024 № 33

Проект межевания территории применительно к застроенной территории,
ограниченной ул. Тимакова, пр. Ленина, ул. Учебная, ул. Карпова в городе Томске



Условные обозначения:

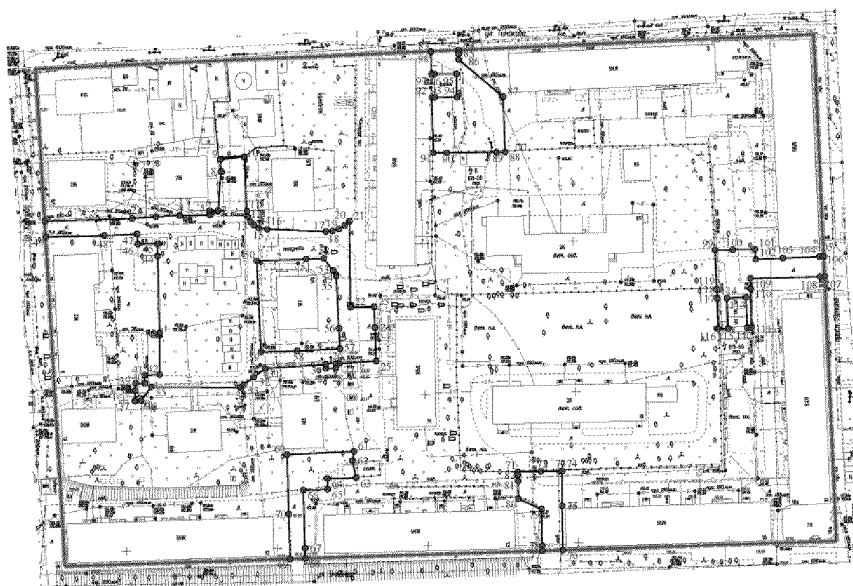
- границы территории, в отношении которой утверждается проект межевания территории
- границы существующего элемента планировочной структуры
- красные линии, утвержденные в составе проекта планировки территории "Московский тракт" ограниченной р.Томь, Набережной р.Упийная, пр.Лезинько целью выявления элементов планировочной структуры
- наименование элемента улично-дорожной сети

Примечание: - Линии отступа от красных линий в целях определения мест допустимого размещения зданий, строений, сооружений для территориальной зоны, в которой расположена территория подготовки проекта межевания территории, не установлены.






						60-7732-6-ПМТ-ОСН			
						Проект межевания территории применительно к застроенной территории, ограниченной ул. Тимакова, пр. Ленина, ул. Учебная, ул. Карпова в городе Томске			
Изм.	Кол.	Лист	И.Дом.	Подпись	Дата	Основная часть	Лист	Листов	Масштаб
Проверил		Сурфинен Е.М.			20.22		1	1	M 1:1000
Выполнил		Сурфинен Е.М.			20.22				
						Чертеж существующих элементов планировочной структуры и утвержденных красных линий			
						ИП НИКИТИН			

Приложение № 2
к приказу Департамента
градостроительного развития
Томской области
от 01.10.2024 № 33


Проект межевания территории применительно к застроенной территории,
ограниченной ул. Тимакова, пр. Ленина, ул. Учебная, ул. Карпова в городе Томске



Условные обозначения:

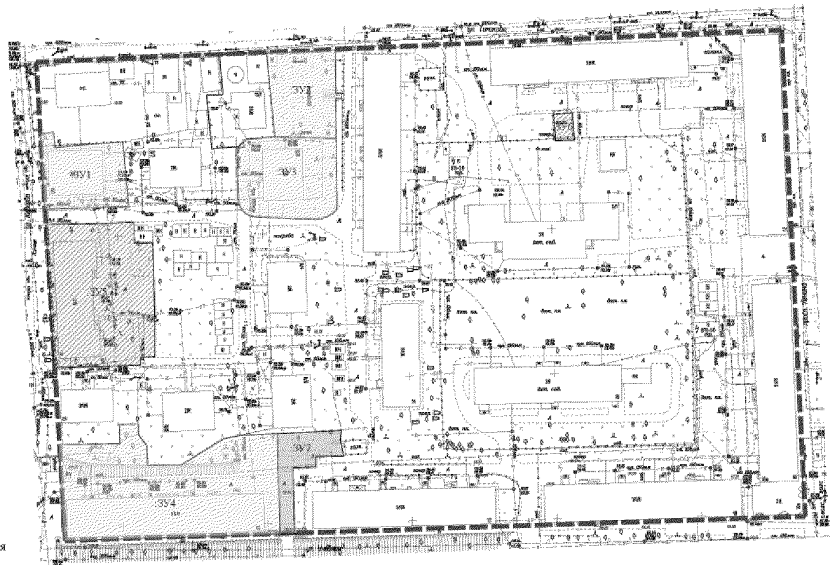
-  - граница существующего элемента планировочной структуры
-  - утверждаемые красные линии
-  - Красные линии, утвержденные в составе проекта планировки территории "Московский тракт" ограниченной р.Томь,Набережной р.Учтайка,пр.Ленина,с целью вычлениния элементов планировочной структуры
-  - поворотная точка утверждаемой красной линии
-  - наименование элемента улично-дорожной сети

Примечание:- Линии отступы от красных линий в целях определения мест допустимого размещения зданий, строений, сооружений для территориальной зоны, в которой расположена территория подготовки проекта межевания территории, не установлены.

60-7732-6-ПМТ-ОСН					
Проект межевания территории применительно к застроенной территории, ограниченной ул. Тимакова, пр. Ленина, ул. Учебная, ул. Карпова в городе Томске					
Изм.	Кол.	Лист	ФЕ док.	Подпись	Дата
Проверка		Серебрякова Е.П.			18.22
Выявление		Серебрякова Е.П.			18.22
Основная часть			Лист	Листов	Масштаб
			1	1	М1:1000
Чертеж существующих элементов планировочной структуры, существующих и утверждаемых красных линий					
ИП НИКИТИН					

Приложение № 3
к приказу Департамента
градостроительного развития
Томской области
от 01.10.2024 № 33

Проект межевания территории применительно к застроенной территории,
ограниченной ул. Тимакова, пр. Ленина, ул. Учебная, ул. Карпова в городе Томске



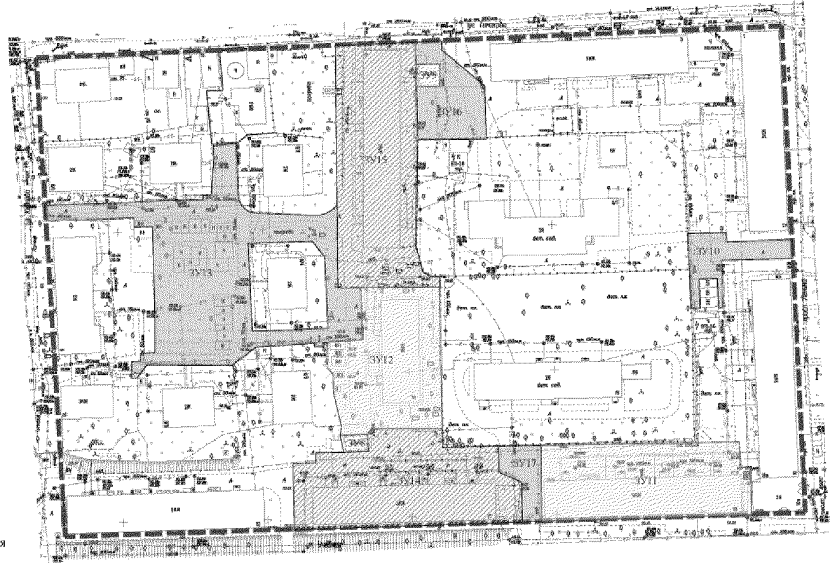
Условные обозначения:

- границы территории, в отношении которой утверждается проект межевания территории
- границы образуемых земельных участков из земель, находящихся в государственной или муниципальной собственности
- границы образуемых земельных участков, которые после образования будут отнесены к территориям общего пользования
- границы образуемых земельных участков (перераспределение)
- 391 - условный номер образуемого и изменяемого земельного участка
- ш. дорожн.* - наименование элемента улично-дорожной сети

						60-7732-6-ПМТ-ОСН			
						Проект межевания территории применительно к застроенной территории, ограниченной ул. Тимакова, пр. Ленина, ул. Учебная, ул. Карпова в городе Томске			
Изм.	Кол.	Лист	№ док.	Подпись	Дата	Основная часть	Лист	Листов	Масштаб
Проектировщик		Специалист			21.22		1	2	М 1:1000
Выполнитель		Специалист			21.22				
						Чертеж межевания. I этап			

Приложение № 4
к приказу Департамента
градостроительного развития
Томской области
от 01.10.2024 № 33

Проект межевания территории применительно к застроенной территории,
ограниченной ул. Тимакова, пр. Ленина, ул. Учебная, ул. Карпова в городе Томске



Условные обозначения:

- границы территории, в отношении которой утверждается проект межевания территории
- границы образуемых земельных участков, которые после образования будут отнесены к территории общего пользования
- границы образуемых земельных участков (перераспределение)
- 3571 - условный номер образуемого и изменяемого земельного участка
- и. *Линейный* - наименование элемента улично-дорожной сети

60-7732-6-ПМТ-ОСН					
Проект межевания территории применительно к застроенной территории, ограниченной ул. Тимакова, пр. Ленина, ул. Учебная, ул. Карпова в городе Томске					
Изм.	Кол.	Лист	Р. до	Подпись	Дата
Проектир	Сарафанова Г.В.				10.22
Выполнил	Сарафанова Г.В.				10.22
Основная часть				Лист	Листов
Чертеж межевания. 2 этап				2	2
				М 1:1000	
				ИП НИКИТИН	

1. Перечень и сведения о площади образуемых земельных участков, в том числе возможные способы их образования. Вид разрешенного использования образуемых земельных участков.

Таблица 1

Номер ЗУ по проекту	Площадь ЗУ по проекту	Способ образования	Вид разрешенного использования	Примечание
ЗУ1	649	Образование земельного участка из земель, государственная собственность на которые не разграничена	Малоэтажная многоквартирная жилая застройка (2.1.1)	-
ЗУ2	673	Образование земельного участка из земель, государственная собственность на которые не разграничена	Эксплуатация погребного комплекса	-
ЗУ3	928	Образование земельного участка из земель, государственная собственность на которые не разграничена	Малоэтажная многоквартирная жилая застройка (2.1.1)	-
ЗУ4	2397	Образование земельного участка из земель, государственная собственность на которые не разграничена	Среднеэтажная жилая застройка (2.5)	-
ЗУ5	1719	Образование путем перераспределения существующего земельного участка с кадастровым номером 70:21:0200020:4253 с землями, находящимися в государственной собственности	Малоэтажная многоквартирная жилая застройка (2.1.1)	-
ЗУ6	61	Образование путем перераспределения	Коммунальное обслуживание (3.1)	-

		существующего земельного участка с кадастровым номером 70:21:0000000:1515 с землями, находящимися в государственной собственности		
ЗУ7	350	Образование земельного участка из земель, государственная собственность на которые не разграничена	Благоустройство территории (12.0.2)	-

Таблица 2. 2 этап

ЗУ8	53	Образование земельного участка из земель, государственная собственность на которые не разграничена	Коммунальное обслуживание (3.1)	-
ЗУ9	64	Образование земельного участка из земель, государственная собственность на которые не разграничена	Коммунальное обслуживание (3.1)	-
ЗУ10	393	Образование земельного участка из земель, государственная собственность на которые не разграничена	Благоустройство территории (12.0.2)	-
ЗУ11	1826	Образование земельного участка из земель, государственная собственность на которые не разграничена	Среднеэтажная жилая застройка (2.5)	-
ЗУ12	1660	Образование земельного участка из земель, государственная собственность на которые не разграничена	Малоэтажная многоквартирная жилая застройка (2.1.1)	-
ЗУ13	3037	Образование земельного участка из земель, государственная собственность на которые не разграничена	Благоустройство территории (12.0.2)	-

ЗУ14	2144	Образование путем перераспределения существующего земельного участка с кадастровым номером 70:21:0200020:62 с землями, находящимися в государственной собственности	Среднеэтажная жилая застройка (2.5)	
ЗУ15	2361	Образование путем перераспределения существующего земельного участка с кадастровым номером 70:21:0200020:4662 с землями, находящимися в государственной собственности	Среднеэтажная жилая застройка (2.5)	
ЗУ16	602	Образование земельного участка из земель, государственная собственность на которые не разграничена	Благоустройство территории (12.0.2)	
ЗУ17	262	Образование земельного участка из земель, государственная собственность на которые не разграничена	Благоустройство территории (12.0.2)	

2. Перечень и сведения о площади изменяемых земельных участков. Вид разрешенного использования изменяемых земельных участков.

Изменяемые земельные участки в границах проектирования проекта межевания отсутствуют.

3. Перечень и сведения о площади образуемых земельных участков, которые будут отнесены к территориям общего пользования или имуществу общего пользования.

Таблица 3

Номер ЗУ по проекту	Площадь ЗУ по проекту
ЗУ7	350
ЗУ10	393
ЗУ13	3037
ЗУ16	602
ЗУ17	262

4. Перечень координат характерных точек границ образуемых земельных участков.

Условный номер земельного участка		:ЗУ1	
Площадь земельного участка		649 м2	
Обозначение характерных точек границы	Координаты, м		
	X	Y	
1	2	3	
н1	347624,53	4324819,96	
н2	347624,97	4324824,60	
н3	347619,85	4324825,05	
н4	347620,91	4324836,50	
н5	347621,76	4324848,45	
н6	347599,40	4324850,52	
н7	347598,44	4324821,51	
н1	347624,53	4324819,96	
Условный номер земельного участка		:ЗУ2	
Площадь земельного участка		673 м2	
Обозначение характерных точек границы	Координаты, м		
	X	Y	
1	2	3	
н8	347652,43	4324898,13	
н9	347653,49	4324921,94	
н10	347638,51	4324922,15	
н11	347638,62	4324923,99	
н12	347636,73	4324924,07	
н13	347636,62	4324922,14	
н14	347623,00	4324922,30	
н15	347623,51	4324901,10	
н16	347639,83	4324899,40	
н8	347652,43	4324898,13	
Условный номер земельного участка		:ЗУ3	
Площадь земельного участка		928м2	
Обозначение характерных точек границы	Координаты, м		
	X	Y	
1	2	3	
н17	347619,75	4324887,69	
н18	347620,02	4324890,48	
н19	347622,43	4324890,20	
н20	347623,36	4324898,67	
н15	347623,51	4324901,10	
н14	347623,00	4324922,30	
н21	347598,50	4324922,58	
н22	347596,98	4324920,96	
н23	347595,85	4324919,05	
н24	347595,17	4324916,95	
н25	347595,01	4324914,75	
н26	347595,76	4324895,24	
н27	347596,19	4324892,49	
н28	347597,12	4324890,88	

н29	347598,29	4324889,75
н30	347599,96	4324888,87
н31	347601,82	4324888,53
н17	347619,75	4324887,69
Условный номер земельного участка		ЗУ:4
Площадь земельного участка		2397м2
Обозначение характерных точек границы	Координаты, м	
	Х	У
1	2	3
н32	347517,19	4324826,34
н33	347517,55	4324847,57
н34	347524,22	4324847,27
н35	347524,46	4324853,82
н36	347523,88	4324853,84
н37	347520,87	4324853,87
н38	347516,95	4324856,69
н39	347510,10	4324857,07
н40	347510,26	4324868,71
н41	347519,38	4324883,34
н42	347520,50	4324889,06
н43	347521,03	4324900,34
н44	347521,10	4324901,89
н45	347501,36	4324902,47
н46	347486,53	4324902,91
н47	347484,08	4324828,30
н48	347513,69	4324826,55
н32	347517,19	4324826,34
Условный номер земельного участка		:ЗУ5
Площадь земельного участка		1719м2
Обозначение характерных точек границы	Координаты, м	
	Х	У
1	2	3
н49	347593,26	4324821,82
н50	347593,67	4324841,20
н51	347594,19	4324852,18
н52	347590,90	4324852,38
н53	347586,80	4324852,45
н54	347586,92	4324858,95
н55	347561,45	4324859,62
н56	347547,63	4324859,63
н57	347547,39	4324854,67
н58	347544,81	4324854,67
н59	347544,71	4324851,67
н60	347544,63	4324849,03
н61	347544,42	4324842,19
н62	347544,22	4324835,63
н63	347543,90	4324825,64
н64	347543,88	4324824,75
н49	347593,26	4324821,82
Условный номер земельного участка		:ЗУ6

Площадь земельного участка		61м2	
Обозначение характерных точек границы	Координаты, м		
	X	Y	
1	2	3	
н65	347631,45	4324997,48	
н66	347631,87	4325003,97	
н67	347622,45	4325004,60	
н68	347622,34	4325001,41	
н69	347622,22	4324998,10	
н65	347631,45	4324997,48	
Условный номер земельного участка		:3У7	
Площадь земельного участка		350м2	
Обозначение характерных точек границы	Координаты, м		
	X	Y	
1	2	3	
н44	347521,10	4324901,89	
н70	347522,15	4324924,08	
н71	347519,07	4324923,62	
н72	347513,36	4324924,79	
н73	347513,20	4324915,32	
н74	347509,62	4324915,34	
н75	347509,36	4324907,30	
н76	347490,08	4324907,86	
н77	347486,69	4324907,94	
н46	347486,53	4324902,91	
н45	347501,36	4324902,47	
н44	347521,10	4324901,89	
Условный номер земельного участка		:3У8	
Площадь земельного участка		53м2	
Обозначение характерных точек границы	Координаты, м		
	X	Y	
1	2	3	
н71	347519,07	4324923,62	
н78	347519,65	4324933,08	
н79	347513,74	4324933,49	
н72	347513,36	4324924,79	
н71	347519,07	4324923,62	
Условный номер земельного участка		:3У9	
Площадь земельного участка		64м2	
Обозначение характерных точек границы	Координаты, м		
	X	Y	
1	2	3	

н80	347647,16	4324949,76
н81	347647,17	4324950,76
н82	347647,27	4324958,12
н83	347639,58	4324958,22
н84	347639,49	4324950,85
н85	347639,47	4324949,96
н80	347647,16	4324949,76
н80	347647,16	4324949,76
Условный номер земельного участка		:ЗУ10
Площадь земельного участка		393м2
Обозначение характерных точек границы	Координаты, м	
	X	Y
1	2	3
н86	347588,89	4325043,80
н87	347589,00	4325049,77
н88	347589,14	4325057,07
н89	347585,84	4325057,33
н90	347586,22	4325066,32
н91	347586,73	4325078,42
н92	347586,77	4325079,80
н93	347586,77	4325079,88
н94	347580,13	4325080,20
н95	347580,09	4325078,62
н96	347579,51	4325055,58
н97	347576,06	4325055,66
н98	347563,23	4325055,94
н99	347563,20	4325054,55
н100	347573,20	4325054,11
н101	347572,92	4325047,81
н102	347562,92	4325048,24
н103	347562,80	4325044,97
н104	347572,81	4325044,61
н105	347575,80	4325044,51
н106	347575,81	4325044,51
н86	347588,89	4325043,80
Условный номер земельного участка		:ЗУ11
Площадь земельного участка		1826м2
Обозначение характерных точек границы	Координаты, м	
	X	Y
1	2	3
н107	347515,64	4324993,16
н108	347516,63	4325046,60
н109	347516,91	4325061,56
н110	347508,12	4325062,25
н111	347508,18	4325065,58
н112	347506,24	4325065,63
н113	347504,30	4325065,68
н114	347501,92	4325065,71
н115	347492,92	4325065,87
н116	347491,87	4325065,92
н117	347489,49	4324993,41

н118	347504,09	4324993,10
н107	347515,64	4324993,16
Условный номер земельного участка		:ЗУ12
Площадь земельного участка		1660м2
Обозначение характерных точек границы	Координаты, м	
	X	Y
1	2	3
н119	347570,11	4324930,79
н120	347570,31	4324958,08
н121	347521,42	4324958,99
н122	347521,39	4324948,62
н123	347521,36	4324934,49
н124	347519,75	4324934,59
н78	347519,65	4324933,08
н71	347519,07	4324923,62
н70	347522,15	4324924,08
н125	347533,89	4324921,37
н126	347540,10	4324921,18
н127	347540,84	4324920,59
н128	347542,35	4324919,33
н129	347551,29	4324919,21
н130	347552,11	4324931,46
н131	347563,24	4324931,06
н119	347570,11	4324930,79
Условный номер земельного участка		:ЗУ13
Площадь земельного участка		3037м2
Обозначение характерных точек границы	Координаты, м	
	X	Y
1	2	3
н7	347598,44	4324821,51
н6	347599,40	4324850,52
н132	347599,93	4324858,36
н133	347600,30	4324866,30
н134	347600,52	4324876,21
н135	347601,93	4324876,19
н136	347602,05	4324879,03
н137	347614,90	4324879,98
н138	347618,98	4324879,74
н17	347619,75	4324887,69
н31	347601,82	4324888,53
н30	347599,96	4324888,87
н29	347598,29	4324889,75
н28	347597,12	4324890,88
н27	347596,19	4324892,49
н26	347595,76	4324895,24
н25	347595,01	4324914,75
н24	347595,17	4324916,95
н23	347595,85	4324919,05
н22	347596,98	4324920,96
н21	347598,50	4324922,58

н139	347570,02	4324922,91
н119	347570,11	4324930,79
н131	347563,24	4324931,06
н130	347552,11	4324931,46
н129	347551,29	4324919,21
н140	347551,21	4324918,01
н141	347549,78	4324918,04
н142	347549,72	4324914,79
н143	347550,99	4324914,76
н144	347549,62	4324894,62
н145	347546,77	4324890,85
н146	347544,19	4324887,44
н147	347543,33	4324886,29
н148	347543,56	4324856,82
н149	347538,96	4324853,49
н150	347538,90	4324851,42
н151	347542,23	4324851,56
н59	347544,71	4324851,67
н58	347544,81	4324854,67
н57	347547,39	4324854,67
н56	347547,63	4324859,63
н55	347561,45	4324859,62
н54	347586,92	4324858,95
н152	347591,02	4324858,87
н52	347590,90	4324852,38
н51	347594,19	4324852,18
н50	347593,67	4324841,20
н49	347593,26	4324821,82
н7	347598,44	4324821,51
н153	347585,34	4324891,78
н154	347585,87	4324908,21
н155	347586,13	4324914,04
н156	347582,11	4324917,15
н157	347580,75	4324918,20
н158	347580,16	4324918,23
н159	347562,96	4324919,14
н160	347556,25	4324919,50
н161	347555,45	4324905,25
н162	347555,16	4324893,26
н153	347585,34	4324891,78
Условный номер земельного участка		:ЗУ14
Площадь земельного участка		2144м2
Обозначение характерных точек границы	Координаты, м	
	X	Y
1	2	3
н75	347509,36	4324907,30
н74	347509,62	4324915,34
н73	347513,20	4324915,32
н72	347513,36	4324924,79
н79	347513,74	4324933,49
н78	347519,65	4324933,08
н124	347519,75	4324934,59
н123	347521,36	4324934,49

н122	347521,39	4324948,62
н121	347521,42	4324958,99
н163	347515,02	4324959,11
н164	347515,37	4324978,43
н165	347514,37	4324978,45
н166	347512,37	4324978,48
н167	347506,47	4324978,59
н168	347503,02	4324986,35
н169	347490,92	4324986,56
н170	347489,27	4324986,61
н171	347486,91	4324914,62
н77	347486,69	4324907,94
н76	347490,08	4324907,86
н75	347509,36	4324907,30
Условный номер земельного участка		:3У15
Площадь земельного участка		2361м2
Обозначение характерных точек границы	Координаты, м	
	X	Y
1	2	3
н9	347653,49	4324921,94
н172	347654,72	4324949,56
н173	347654,46	4324949,57
н174	347621,09	4324950,43
н175	347584,07	4324949,85
н176	347579,12	4324951,30
н177	347575,57	4324952,34
н178	347573,87	4324955,03
н179	347573,82	4324958,03
н120	347570,31	4324958,08
н119	347570,11	4324930,79
н139	347570,02	4324922,91
н180	347578,03	4324922,82
н21	347598,50	4324922,58
н14	347623,00	4324922,30
н13	347636,62	4324922,14
н12	347636,73	4324924,07
н11	347638,62	4324923,99
н10	347638,51	4324922,15
н9	347653,49	4324921,94
Условный номер земельного участка		:3У16
Площадь земельного участка		602м2
Обозначение характерных точек границы	Координаты, м	
	X	Y
1	2	3
н172	347654,72	4324949,56
н181	347655,13	4324958,75
н182	347654,04	4324958,75
н183	347652,04	4324958,79
н184	347639,72	4324973,55
н185	347621,37	4324974,20

н186	347621,34	4324971,31
н187	347621,14	4324954,83
н174	347621,09	4324950,43
н85	347639,47	4324949,96
н84	347639,49	4324950,85
н83	347639,58	4324958,22
н82	347647,27	4324958,12
н81	347647,17	4324950,76
н80	347647,16	4324949,76
н173	347654,46	4324949,57
н172	347654,72	4324949,56
Условный номер земельного участка		:ЗУ17
Площадь земельного участка		262м2
Обозначение характерных точек границы	Координаты, м	
	X	Y
1	2	3
н164	347515,37	4324978,43
н188	347515,51	4324986,11
н189	347515,63	4324992,30
н107	347515,64	4324993,16
н118	347504,09	4324993,10
н190	347489,49	4324993,40
н170	347489,27	4324986,61
н169	347490,92	4324986,56
н168	347503,02	4324986,35
н167	347506,47	4324978,59
н166	347512,37	4324978,48
н165	347514,37	4324978,45
н164	347515,37	4324978,43

5. Перечень координат характерных точек границ утверждаемых красных линий.

Таблица 5

Условный номер земельного участка		:Красная линия 1	
Обозначение характерных точек границы	Координаты, м		
	X	Y	
1	2	3	
1	347598,44	4324821,51	
2	347599,40	4324850,52	
3	347599,93	4324858,36	
4	347600,30	4324866,30	
5	347600,52	4324876,21	
6	347601,93	4324876,19	
7	347602,05	4324879,03	
8	347614,90	4324879,98	
9	347618,98	4324879,74	
10	347619,75	4324887,69	
11	347601,82	4324888,53	
12	347599,96	4324888,87	
13	347598,29	4324889,75	
14	347597,12	4324890,88	

15	347596,19	4324892,49
16	347595,76	4324895,24
17	347595,01	4324914,75
18	347595,17	4324916,95
19	347595,85	4324919,05
20	347596,98	4324920,96
21	347598,50	4324922,58
22	347570,02	4324922,91
23	347570,11	4324930,79
24	347563,24	4324931,06
25	347552,11	4324931,46
26	347551,29	4324919,21
27	347551,21	4324918,01
28	347549,78	4324918,04
29	347549,72	4324914,79
30	347550,99	4324914,76
31	347549,62	4324894,62
32	347546,77	4324890,85
33	347544,19	4324887,44
34	347543,33	4324886,29
35	347543,56	4324856,82
36	347538,96	4324853,49
37	347538,90	4324851,42
38	347542,23	4324851,56
39	347544,71	4324851,67
40	347544,81	4324854,67
41	347547,39	4324854,67
42	347547,63	4324859,63
43	347561,45	4324859,62
44	347586,92	4324858,95
45	347591,02	4324858,87
46	347590,90	4324852,38
47	347594,19	4324852,18
48	347593,67	4324841,20
49	347593,26	4324821,82
50	347585,34	4324891,78
51	347585,87	4324908,21
52	347586,13	4324914,04
53	347582,11	4324917,15
54	347580,75	4324918,20
55	347580,16	4324918,23
56	347562,96	4324919,14
57	347556,25	4324919,50
58	347555,45	4324905,25
59	347555,16	4324893,26
50	347585,34	4324891,78
Условный номер земельного участка		:Красная линия 2
Обозначение характерных точек границы	Координаты, м	
	X	Y
1	2	3
60	347521,10	4324901,89
61	347522,15	4324924,08
62	347519,07	4324923,62
63	347513,36	4324924,79

64	347513,20	4324915,32
65	347509,62	4324915,34
66	347509,36	4324907,30
67	347490,08	4324907,86
68	347486,69	4324907,94
69	347486,53	4324902,91
70	347501,36	4324902,47
Условный номер земельного участка		:Красная линия 3
Обозначение характерных точек границы	Координаты, м	
	X	Y
1	2	3
71	347515,37	4324978,43
72	347515,51	4324986,11
73	347515,63	4324992,30
74	347515,64	4324993,16
75	347504,09	4324993,10
76	347489,49	4324993,40
77	347489,27	4324986,61
78	347490,92	4324986,56
79	347503,02	4324986,35
80	347506,47	4324978,59
81	347512,37	4324978,48
82	347514,37	4324978,45
Условный номер земельного участка		:Красная линия 4
Обозначение характерных точек границы	Координаты, м	
	X	Y
1	2	3
83	347654,72	4324949,56
84	347655,13	4324958,75
85	347654,04	4324958,75
86	347652,04	4324958,79
87	347639,72	4324973,55
88	347621,37	4324974,20
89	347621,34	4324971,31
90	347621,14	4324954,83
91	347621,09	4324950,43
92	347639,47	4324949,96
93	347639,49	4324950,85
94	347639,58	4324958,22
95	347647,27	4324958,12
96	347647,17	4324950,76
97	347647,16	4324949,76
98	347654,46	4324949,57
Условный номер земельного участка		:Красная линия 5
Обозначение характерных точек границы	Координаты, м	
	X	Y
1	2	3
99	347588,89	4325043,80
100	347589,00	4325049,77
101	347589,14	4325057,07
102	347585,84	4325057,33

103	347586,22	4325066,32
104	347586,73	4325078,42
105	347586,77	4325079,80
106	347586,77	4325079,88
107	347580,13	4325080,20
108	347580,09	4325078,62
109	347579,51	4325055,58
110	347576,06	4325055,66
111	347563,23	4325055,94
112	347563,20	4325054,55
113	347573,20	4325054,11
114	347572,92	4325047,81
115	347562,92	4325048,24
116	347562,80	4325044,97
117	347572,81	4325044,61
118	347575,80	4325044,51
119	347575,81	4325044,51

6. Перечень координат характерных точек границ территории, в отношении которой утвержден проект межевания.

Таблица 5

Обозначение характерных точек границы	Координаты, м	
	X	Y
1	2	3
1	347484.20	4324828.60
2	347649.27	4324818.50
3	347660.35	4325076.28
4	347492.56	4325084.49
1	347484.20	4324828.60