



ПРАВИТЕЛЬСТВО ТУЛЬСКОЙ ОБЛАСТИ

ПОСТАНОВЛЕНИЕ

от 04.05.2023 № 247

Об установлении зон охраны отдельных объектов культурного наследия регионального значения, расположенных в Ефремовском районе Тульской области, и утверждении требований к градостроительным регламентам в границах территорий данных зон

В соответствии с Федеральным законом от 25 июня 2002 года № 73-ФЗ «Об объектах культурного наследия (памятниках истории и культуры) народов Российской Федерации», постановлением Правительства Российской Федерации от 12 сентября 2015 г. № 972 «Об утверждении Положения о зонах охраны объектов культурного наследия (памятников истории и культуры) народов Российской Федерации и о признании утратившими силу отдельных положений нормативных правовых актов Правительства Российской Федерации», Законом Тульской области от 28 февраля 2007 года № 795-ЗТО «Об объектах культурного наследия (памятниках истории и культуры) народов Российской Федерации в Тульской области», учитывая научно-проектную документацию, разработанную обществом с ограниченной ответственностью «Аграф», на основании статьи 46 Устава (Основного Закона) Тульской области Правительство Тульской области **ПОСТАНОВЛЯЕТ:**

1. Установить зоны охраны отдельных объектов культурного наследия регионального значения, расположенных в Ефремовском районе Тульской области, и утвердить требования к градостроительным регламентам в границах территорий данных зон (приложение).

2. Определить Правительство Тульской области органом государственной власти, обязанным возместить убытки, причиненные в связи

с установлением зоны с особыми условиями использования территории (зон охраны объектов культурного наследия), в соответствии с пунктами 8 и 9 статьи 57.1 Земельного кодекса Российской Федерации, в сроки, установленные статьей 57.1-Земельного кодекса Российской Федерации.

3. Постановление вступает в силу со дня официального опубликования.

**Первый заместитель
Губернатора Тульской области**



Д.В. Миляев

Приложение
к постановлению Правительства
Тульской области

от 04.05.2023

№ 247

ЗОНЫ ОХРАНЫ

**отдельных объектов культурного наследия регионального значения,
расположенных в Ефремовском районе Тульской области, и требования
к градостроительным регламентам в границах территорий данных зон**

**1. Зоны охраны объекта культурного наследия регионального значения
«Богородицкая церковь», 1794-1797 гг., расположенного по адресу:
Тульская область, Ефремовский район, село Благодать, лит. А,
и требования к градостроительным регламентам
в границах территории данных зон**

Для объекта культурного наследия регионального значения «Богородицкая церковь», 1794-1797 гг., расположенного по адресу: Тульская область, Ефремовский район, село Благодать, лит. А, устанавливаются зоны охраны в составе: охранной зоны с индексом «ОЗ», зоны регулирования застройки и хозяйственной деятельности с индексом «ЗРЗ» и зоны охраняемого природного ландшафта с индексом «ЗОПЛ» (приложение к зонам охраны объекта культурного наследия регионального значения «Богородицкая церковь», 1794-1797 гг., Тульская область, Ефремовский район, село Благодать, лит. А).

Охранная зона объекта культурного наследия (индекс «ОЗ»)

Описание местоположения границ

Охранная зона объекта культурного наследия (индекс «ОЗ»)

(наименование объекта, местоположение границ которого описано (далее – объект))

Раздел 1


Сведения об объекте		
№ п/п	Характеристики объекта	Описание характеристик
1	2	3
1	Местоположение объекта	Тульская область, Ефремовский район, с. Благодать
2	Площадь объекта +/- величина погрешности определения площади (Р+/- Дельта Р)	1 611 м2 ± 14 м2
3	Иные характеристики объекта	-

Раздел 2

Сведения о местоположении границ объекта					
1. Система координат МСК-71.1					
2. Сведения о характерных точках границ объекта					
Обозначение характерных точек границ	Координаты, м		Метод определения координат характерной точки	Средняя квадратическая погрешность положения характерной точки (Mt), м	Описание обозначения точки на местности (при наличии)
	Геодезическая система координат				
	X	Y			
1	2	3	4	5	6
1	629816,34	306864,47	Картометрический метод	0.10	-
2	629816,66	306872,56	Картометрический метод	0.10	-
3	629819,26	306904,42	Картометрический метод	0.10	-
4	629818,73	306931,89	Картометрический метод	0.10	-
5	629792,72	306930,78	Картометрический метод	0.10	-
6	629792,84	306901,84	Картометрический метод	0.10	-
7	629795,96	306869,04	Картометрический метод	0.10	-
8	629796,40	306866,43	Картометрический метод	0.10	-
1	629816,34	306864,47	Картометрический метод	0.10	-
3. Сведения о характерных точках части (частей) границы объекта					
Обозначение характерных точек границ	Координаты, м		Метод определения координат характерной точки	Средняя квадратическая погрешность положения характерной точки (Mt), м	Описание обозначения точки на местности (при наличии)
	Геодезическая система координат				
	X	Y			
1	2	3	4	5	6
-	-	-	-	-	-



Раздел 4

План границ объекта



Масштаб 1: 500

Используемые условные знаки и обозначения

-  - граница ЗОУИТ
-  - обозначение характерной точки границы ЗОУИТ



Подпись

Дата "27" августа 2022г.

Место для отсканированной копии (при наличии) листа, составившего описание местоположения границ объекта

Граница территории охранной зоны (индекс «ОЗ») проходит: от точки 1 до точки 2 в северо-восточном направлении 8.1 м, от точки 2 до точки 3 в северо-восточном направлении 32.0 м, от точки 3 до точки 4 в юго-восточном направлении 27.5 м, от точки 4 до точки 5 в юго-западном направлении 26.0 м, от точки 5 до точки 6 в северо-западном направлении 28.9 м, от точки 6 до точки 7 в северо-западном направлении 33.0 м, от точки 7 до точки 8 в северо-западном направлении 2.6 м, от точки 8 до точки 1 в северо-западном направлении 20.0 м.

Требования к градостроительным регламентам в границах охранной зоны (индекс «ОЗ»)

В границах территории охранной зоны (индекс «ОЗ») разрешается:

1. Регенерация (восстановление) историко-градостроительной среды (восстановление, воссоздание, восполнение частично или полностью утраченных элементов и (или) характеристик историко-градостроительной среды), в том числе планировочной структуры на основе историко-архивных исследований.

2. Благоустройство территории:

проведение работ по озеленению: разбивка цветников, посадка декоративных кустарников; санация (при необходимости) существующих деревьев и кустарников;

организация пешеходных дорожек, обеспечивающих беспрепятственный подход к объекту культурного наследия, с использованием в их покрытии традиционных материалов (камень, гранит и иные материалы и (или) материалов, имитирующих натуральные, в том числе тротуарную плитку серых и коричневых оттенков);

установка скамеек.

3. Размещение информационных табличек, памятных знаков, иной историко-культурной информации.

В границах территории охранной зоны (индекс «ОЗ») запрещается:

1. Строительство объектов капитального строительства, за исключением применения специальных мер, направленных на сохранение и восстановление (регенерацию) историко-градостроительной и (или) природной среды объекта культурного наследия (восстановление, воссоздание, восполнение частично или полностью утраченных элементов и (или) характеристик историко-градостроительной и (или) природной среды).

2. Установка некапитальных строений, сооружений торгового назначения.

3. Складирование огнеопасных и взрывоопасных материалов.

4. Установка базовых станций радиотелефонной связи.

5. Размещение рекламных конструкций.

6. Организация необорудованных мест для сбора мусора.

**Зона регулирования застройки и хозяйственной деятельности
объекта культурного наследия (индекс «ЗРЗ»)**

Описание местоположения границ

**Зона регулирования застройки и хозяйственной деятельности
объекта культурного наследия (индекс «ЗРЗ»)**

(наименование объекта, местоположение границ которого описано (далее - объект))

Раздел 1

Сведения об объекте		
№ п/п	Характеристики объекта	Описание характеристик
1	2	3
1	Местоположение объекта	Тульская область, Ефремовский район, с. Благодать
2	Площадь объекта +/- величина погрешности определения площади (Р+/- Дельта Р)	2 467 м ² ± 17 м ²
3	Иные характеристики объекта	-

Раздел 2

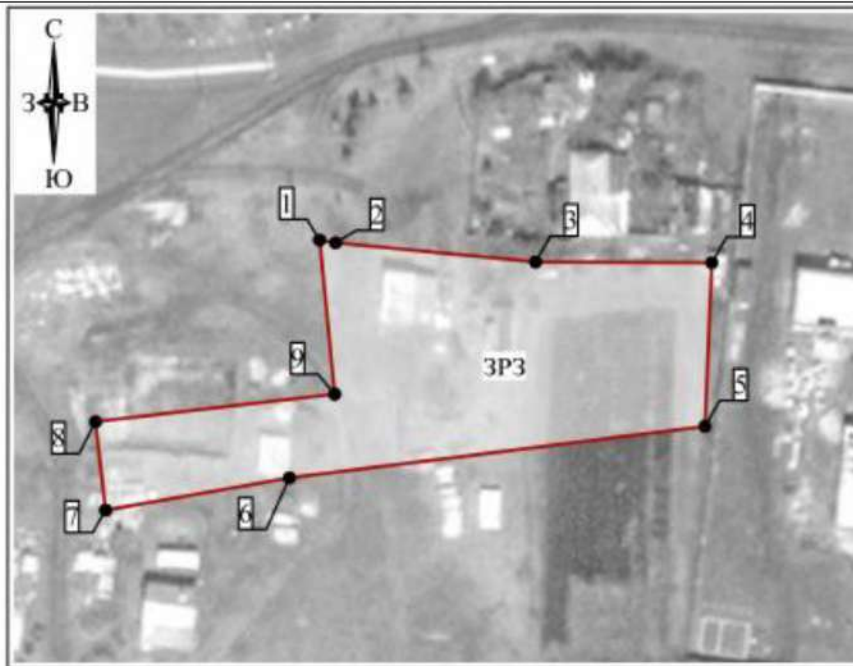
Сведения о местоположении границ объекта					
1. Система координат МСК-71.1					
2. Сведения о характерных точках границ объекта					
Обозначение характерных точек границ	Координаты, м		Метод определения координат характерной точки	Средняя квадратическая погрешность положения характерной точки (Мт), м	Описание обозначения точки на местности (при наличии)
	Геодезическая система координат				
	X	Y			
1	2	3	4	5	6
1	629796,40	306866,43	Картометрический метод	0.10	-
2	629795,96	306869,04	Картометрический метод	0.10	-
3	629792,84	306901,84	Картометрический метод	0.10	-
4	629792,72	306930,78	Картометрический метод	0.10	-
5	629766,09	306929,64	Картометрический метод	0.10	-
6	629757,72	306861,47	Картометрический метод	0.10	-
7	629752,45	306831,30	Картометрический метод	0.10	-
8	629766,87	306829,65	Картометрический метод	0.10	-
9	629771,34	306868,89	Картометрический метод	0.10	-
1	629796,40	306866,43	Картометрический метод	0.10	-

3. Сведения о характерных точках части (частей) границы объекта

Обозначение характерных точек границ	Координаты, м		Метод определения координат характерной точки	Средняя квадратическая погрешность положения характерной точки (M _t), м	Описание обозначения точки на местности (при наличии)
	X	Y			
1	2	3	4	5	6
-	-	-	-	-	-

Раздел 4

План границ объекта



Масштаб 1: 1000

Используемые условные знаки и обозначения

-  - граница ЗОУИТ
-  - обозначение характерной точки границы ЗОУИТ



Дата "27" августа 2022 г.

Место для отрыва печати (при наличии) лица, составившего описание местоположения границ объекта

Граница территории зоны регулирования застройки и хозяйственной деятельности (индекс «ЗРЗ») проходит: от точки 1 до точки 2 в юго-восточном направлении 2.6 м, от точки 2 до точки 3 в юго-восточном направлении 33.0 м, от точки 3 до точки 4 в юго-восточном направлении 28.9 м, от точки 4 до точки 5 в юго-западном направлении 26.7 м, от точки 5 до точки 6 в юго-западном направлении 68.7 м, от точки 6 до точки 7 в юго-западном направлении 30.6 м, от точки 7 до точки 8 в северо-западном направлении 14.5 м, от точки 8 до точки 9 в северо-восточном направлении 39.5 м, от точки 9 до точки 1 в северо-западном направлении 25.2 м.

Требования к градостроительным регламентам в границах зоны регулирования застройки и хозяйственной деятельности (индекс «ЗРЗ»)

В границах территории зоны регулирования застройки и хозяйственной деятельности (индекс «ЗРЗ») разрешается:

1. Капитальный ремонт, реконструкция и строительство объектов капитального строительства, с соблюдением высотного ограничения - не более 9 метров (измеряется от нижней отметки уровня земли до наивысшей точки здания, строения, сооружения).

2. Использование в отделке фасадов традиционных материалов (дерево, штукатурка под покраску, лицевой кирпич, камень).

3. Организация архитектурной подсветки зданий, строений, сооружений, элементов благоустройства и озеленения.

4. Снос объектов капитального строительства или их частей, не являющихся объектами культурного наследия, выявленными объектами культурного наследия, объектами, обладающими признаками объектов культурного наследия.

5. Капитальный ремонт, реконструкция существующих сетей инженерно-технического обеспечения, строительство новых, необходимых для функционирования застройки (водоснабжение, канализация, отопление, газоснабжение, водоотведение - подземным способом; электроснабжение, связь - надземным или подземным способом).

6. Проведение мероприятий, направленных на обеспечение экологической и пожарной безопасности территории.

В границах территории зоны регулирования застройки и хозяйственной деятельности (индекс «ЗРЗ») запрещается:

1. Проведение работ, оказывающее негативное динамическое и вибрационное воздействие на конструкции объекта культурного наследия.

2. Складирование огнеопасных и взрывоопасных материалов, размещение автозаправочных станций, складов горюче-смазочных материалов, станций технического обслуживания, используемых для

технического осмотра и ремонта транспортных средств, осуществление мойки транспортных средств.

3. Размещение рекламных конструкций, уличных растяжек.
4. Организация необорудованных мест для сбора мусора.

Зона охраняемого природного ландшафта объекта культурного наследия (индекс «ЗОПЛ»)

Описание местоположения границ

Зона охраняемого природного ландшафта объекта культурного наследия (индекс «ЗОПЛ»)

(наименование объекта, местоположение границ которого описано (далее - объект))

Раздел 1

Сведения об объекте		
№ п/п	Характеристики объекта	Описание характеристик
1	2	3
1	Местоположение объекта	Тульская область, Ефремовский район, с. Благодать
2	Площадь объекта +/- величина погрешности определения площади (Р+/- Дельта Р)	13 387 м ² ± 40 м ²
3	Иные характеристики объекта	-

Раздел 2

Сведения о местоположении границ объекта					
1. Система координат МСК-71.1					
2. Сведения о характерных точках границ объекта					
Обозначение характерных точек границ	Координаты, м		Метод определения координат характерной точки	Средняя квадратическая погрешность положения характерной точки (Mt), м	Описание обозначения точки на местности (при наличии)
	Геодезическая система координат				
	X	Y			
1	2	3	4	5	6
1	629893,13	306754,96	Картометрический метод	0.10	-
2	629902,70	306794,97	Картометрический метод	0.10	-
3	629905,87	306874,73	Картометрический метод	0.10	-
4	629904,36	306943,09	Картометрический метод	0.10	-
5	629818,73	306931,89	Картометрический метод	0.10	-
6	629819,26	306904,42	Картометрический метод	0.10	-

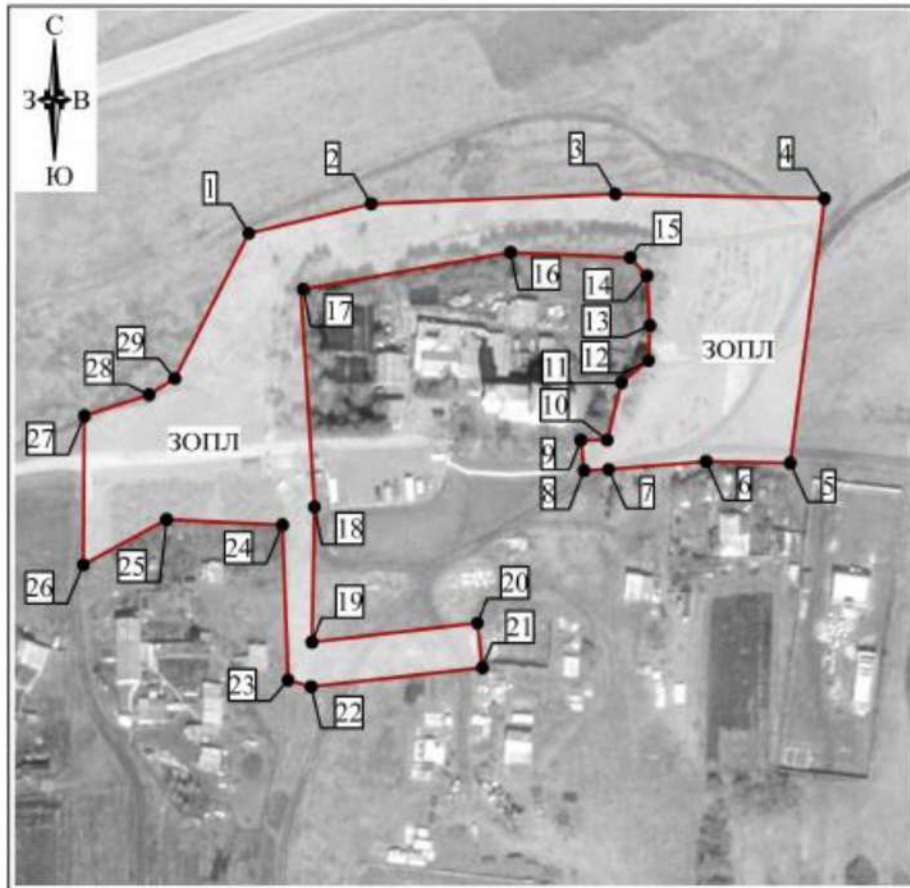
1	2	3	4	5	6
7	629816,66	306872,56	Картометрический метод	0.10	-
8	629816,34	306864,47	Картометрический метод	0.10	-
9	629826,13	306863,51	Картометрический метод	0.10	-
10	629826,19	306872,10	Картометрический метод	0.10	-
11	629844,76	306876,75	Картометрический метод	0.10	-
12	629851,97	306885,57	Картометрический метод	0.10	-
13	629863,30	306886,03	Картометрический метод	0.10	-
14	629879,39	306885,16	Картометрический метод	0.10	-
15	629885,28	306879,58	Картометрический метод	0.10	-
16	629887,00	306840,53	Картометрический метод	0.10	-
17	629874,90	306771,94	Картометрический метод	0.10	-
18	629804,47	306776,46	Картометрический метод	0.10	-
19	629760,72	306775,63	Картометрический метод	0.10	-
20	629766,87	306829,65	Картометрический метод	0.10	-
21	629752,45	306831,30	Картометрический метод	0.10	-
22	629746,27	306775,36	Картометрический метод	0.10	-
23	629748,39	306767,84	Картометрический метод	0.10	-
24	629798,65	306765,97	Картометрический метод	0.10	-
25	629800,44	306728,13	Картометрический метод	0.10	-
26	629785,77	306700,89	Картометрический метод	0.10	-
27	629834,00	306701,25	Картометрический метод	0.10	-
28	629840,83	306722,36	Картометрический метод	0.10	-
29	629846,11	306730,77	Картометрический метод	0.10	-
1	629893,13	306754,96	Картометрический метод	0.10	-

3. Сведения о характерных точках части (частей) границы объекта

Обозначение характерных точек границ	Координаты, м		Метод определения координат характерной точки	Средняя квадратическая погрешность положения характерной точки (Mt), м	Описание обозначения точки на местности (при наличии)
	X	Y			
1	2	3	4	5	6
-	-	-	-	-	-

Раздел 4

План границ объекта



Масштаб 1: 2000

Используемые условные знаки и обозначения

-  - граница ЗОУИТ
-  - обозначение характерной точки границы ЗОУИТ



Дата "27" августа 2022 г.

Место для оттиска печати (при наличии) лица, составившего описание местоположения границ объекта

Граница территории зоны охраняемого природного ландшафта (индекс «ЗОПЛ») проходит: от точки 1 до точки 2 в северо-восточном направлении 41.1 м, от точки 2 до точки 3 в северо-восточном направлении 79.8 м, от точки 3 до точки 4 в юго-восточном направлении 68.4 м, от точки 4 до точки 5 в юго-западном направлении 86.4 м, от точки 5 до точки 6 в северо-западном направлении 27.5 м, от точки 6 до точки 7 в юго-западном направлении 32.0 м, от точки 7 до точки 8 в юго-западном направлении 8.1 м,

от точки 8 до точки 9 в северо-западном направлении 9.8 м, от точки 9 до точки 10 в северо-восточном направлении 8.6 м, от точки 10 до точки 11 в северо-восточном направлении 19.1 м, от точки 11 до точки 12 в северо-восточном направлении 11.4 м, от точки 12 до точки 13 в северо-восточном направлении 11.3 м, от точки 13 до точки 14 в северо-западном направлении 16.1 м, от точки 14 до точки 15 в северо-западном направлении 8.1 м, от точки 15 до точки 16 в северо-западном направлении 39.1 м, от точки 16 до точки 17 в юго-западном направлении 69.6 м, от точки 17 до точки 18 в юго-восточном направлении 70.6 м, от точки 18 до точки 19 в юго-западном направлении 43.8 м, от точки 19 до точки 20 в северо-восточном направлении 54.4 м, от точки 20 до точки 21 в юго-восточном направлении 14.5 м, от точки 21 до точки 22 в юго-западном направлении 56.3 м, от точки 22 до точки 23 в северо-западном направлении 7.8 м, от точки 23 до точки 24 в северо-западном направлении 50.3 м, от точки 24 до точки 25 в северо-западном направлении 37.9 м, от точки 25 до точки 26 в юго-западном направлении 30.9 м, от точки 26 до точки 27 в северо-восточном направлении 48.2 м, от точки 27 до точки 28 в северо-восточном направлении 22.2 м, от точки 28 до точки 29 в северо-восточном направлении 9.9 м, от точки 29 до точки 1 в северо-восточном направлении 52.9 м.

Требования к градостроительным регламентам в границах зоны охраняемого природного ландшафта (индекс «ЗОПЛ»)

В границах территории зоны охраняемого природного ландшафта (индекс «ЗОПЛ») разрешается:

1. Проведение работ, направленных на сохранение природного и культурного ландшафта, в соответствии с действующим законодательством.
2. Комплексное озеленение и благоустройство территории:
 - посадка деревьев и кустарников с компактной кроной, обеспечивающих условия визуального восприятия объекта культурного наследия;
 - организация пешеходных дорожек;
 - размещение малых архитектурных форм и элементов благоустройства (урны, скамьи).
3. Размещение информационных стендов и указателей, высотой не более 2,5 м, площадью информационного поля не более 1,0 кв. м.
4. Обеспечение визуального восприятия объекта культурного наследия в историко-градостроительной и природной среде, в том числе сохранение и

восстановление сложившегося в природном ландшафте соотношения открытых и закрытых пространств.

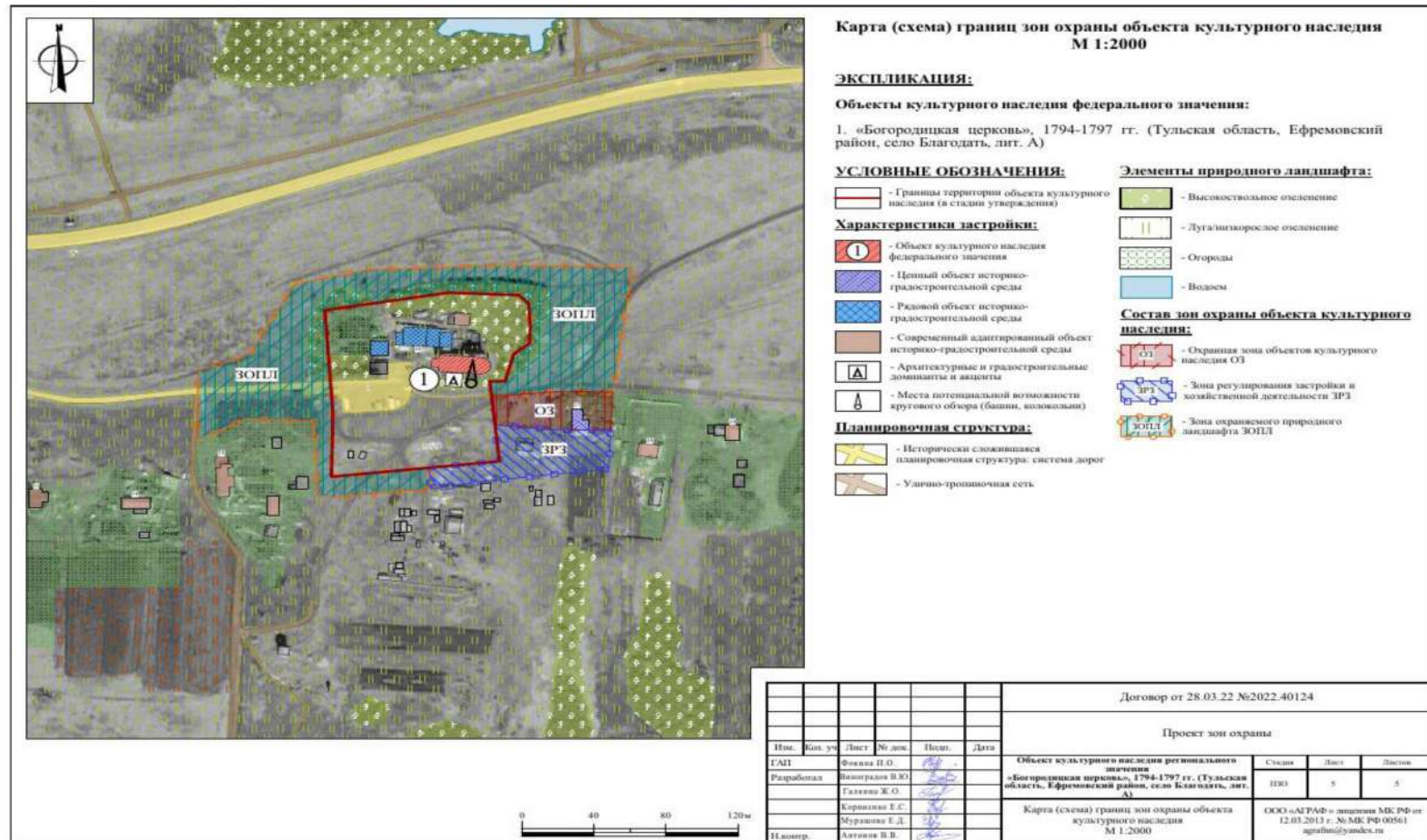
5. Капитальный ремонт, реконструкция существующих линейных объектов транспортной инфраструктуры.

6. Проведение мероприятий, направленных на обеспечение экологической и пожарной безопасности территории.

В границах территории зоны охраняемого природного ландшафта (индекс «ЗОПЛ») запрещается:

1. Строительство объектов капитального строительства.
2. Установка некапитальных строений, сооружений торгового назначения (ларьков, киосков и т. д.).
3. Складирование огнеопасных и взрывоопасных материалов.
4. Установка базовых станций радиотелефонной связи.
5. Размещение рекламных конструкций.
6. Организация необорудованных мест для сбора мусора.

Приложение
к зонам охраны объекта культурного наследия
регионального значения «Богородицкая церковь»,
1794-1797 гг., Тульская область, Ефремовский район,
село Благодать, лит. А



**2. Зоны охраны объекта культурного наследия регионального значения
«Бывшая Богородицко-рождественская церковь», 1815 г.,
расположенного по адресу: Тульская область, Ефремовский район,
село Буреломы, лит. А, и требования к градостроительным регламентам
в границах территории данных зон**

Для объекта культурного наследия регионального значения «Бывшая Богородицко-рождественская церковь», 1815 г., расположенного по адресу: Тульская область, Ефремовский район, село Буреломы, лит. А, устанавливаются зоны охраны в составе: охранной зоны с индексом «ОЗ» и зоны регулирования застройки и хозяйственной деятельности с индексом «ЗРЗ» (приложение к зонам охраны объекта культурного наследия регионального значения «Бывшая Богородицко-рождественская церковь», 1815 г., Тульская область, Ефремовский район, село Буреломы, лит. А).

Охранная зона объекта культурного наследия (индекс «ОЗ»)

Описание местоположения границ

Охранная зона объекта культурного наследия (индекс «ОЗ»)

(наименование объекта, местоположение границ которого описано (далее – объект))

Раздел 1

Сведения об объекте		
№ п/п	Характеристики объекта	Описание характеристик
1	2	3
1	Местоположение объекта	Тульская область, Ефремовский район, с. Буреломы
2	Площадь объекта +/- величина погрешности определения площади (Р+/- Дельта Р)	9 066 м ² ± 33 м ²
3	Иные характеристики объекта	-

Раздел 2

Сведения о местоположении границ объекта					
1. Система координат МСК-71.1					
2. Сведения о характерных точках границ объекта					
Обозначение характерных точек границ	Координаты, м		Метод определения координат характерной точки	Средняя квадратическая погрешность положения характерной точки (Mt), м	Описание обозначения точки на местности (при наличии)
	Геодезическая система координат				
	X	Y			
1	2	3	4	5	6
1	639178,91	299370,03	Картометрический метод	0.10	-


1	2	3	4	5	6
2	639152,56	299415,32	Картометрический метод	0.10	-
3	639135,57	299425,07	Картометрический метод	0.10	-
4	639072,22	299437,27	Картометрический метод	0.10	-
5	639068,54	299400,07	Картометрический метод	0.10	-
6	639102,30	299393,22	Картометрический метод	0.10	-
7	639094,79	299343,34	Картометрический метод	0.10	-
8	639060,44	299348,93	Картометрический метод	0.10	-
9	639055,39	299326,58	Картометрический метод	0.10	-
10	639147,11	299322,00	Картометрический метод	0.10	-
11	639160,09	299324,39	Картометрический метод	0.10	-
12	639170,04	299327,71	Картометрический метод	0.10	-
13	639173,12	299335,27	Картометрический метод	0.10	-
1	639178,91	299370,03	Картометрический метод	0.10	-

3. Сведения о характерных точках части (частей) границы объекта

Обозначение характерных точек границ	Координаты, м		Метод определения координат характерной точки	Средняя квадратическая погрешность положения характерной точки (Mt), м	Описание обозначения точки на местности (при наличии)
	X	Y			
1	2	3	4	5	6
-	-	-	-	-	-

Раздел 4

План границ объекта



Граница территории охранной зоны (индекс «ОЗ») проходит: от точки 1 до точки 2 в юго-восточном направлении 52.4 м, от точки 2 до точки 3 в юго-восточном направлении 19.6 м, от точки 3 до точки 4 в юго-восточном направлении 64.5 м, от точки 4 до точки 5 в юго-западном направлении 37.4 м, от точки 5 до точки 6 в северо-западном направлении 34.4 м, от точки 6

до точки 7 в юго-западном направлении 50.4 м, от точки 7 до точки 8 в юго-восточном направлении 34.8 м, от точки 8 до точки 9 в юго-западном направлении 22.9 м, от точки 9 до точки 10 в северо-западном направлении 91.8 м, от точки 10 до точки 11 в северо-восточном направлении 13.2 м, от точки 11 до точки 12 в северо-восточном направлении 10.5 м, от точки 12 до точки 13 в северо-восточном направлении 8.2 м, от точки 13 до точки 1 в северо-восточном направлении 35.2 м.

Требования к градостроительным регламентам в границах охранной зоны (индекс «ОЗ»)

В границах территории охранной зоны (индекс «ОЗ») разрешается:

1. Работы по обеспечению сохранности объекта культурного наследия.
2. Музеефикация и увековечение памяти погибших защитников Отечества.
3. Осуществление деятельности, предусмотренной Федеральным законом от 12 января 1996 года № 8-ФЗ «О погребении и похоронном деле».
4. Установка, ремонт и реконструкция надмогильных сооружений на территории кладбища высотой не более 2,0 м, а также ограждений высотой не более 1,5 м.
5. Благоустройство территории:
 - реконструкция существующего, при необходимости установка нового ограждения (забора) территории кладбища;
 - проведение работ по озеленению: разбивка цветников, посадка декоративных кустарников; санация (при необходимости) существующих деревьев и кустарников;
 - организация пешеходных дорожек, обеспечивающих беспрепятственный подход к объекту культурного наследия, с использованием в их покрытии традиционных материалов (камень, гранит и иные материалы и (или) материалов, имитирующих натуральные, в том числе тротуарную плитку серых и коричневых оттенков);
 - установка скамеек.

В границах территории охранной зоны (индекс «ОЗ») запрещается:

1. Строительство объектов капитального строительства, за исключением применения специальных мер, направленных на сохранение и восстановление (регенерацию) историко-градостроительной и (или) природной среды объекта культурного наследия (восстановление, воссоздание, восполнение частично или полностью утраченных элементов и (или) характеристик историко-градостроительной и (или) природной среды).
2. Складирование огнеопасных и взрывоопасных материалов.

3. Установка базовых станций радиотелефонной связи.
4. Размещение рекламных конструкций.
5. Организация необорудованных мест для сбора мусора.

Зона регулирования застройки и хозяйственной деятельности объекта культурного наследия (индекс «ЗРЗ»)

Описание местоположения границ

Зона регулирования застройки и хозяйственной деятельности объекта культурного наследия (индекс «ЗРЗ»)

(наименование объекта, местоположение границ которого описано (далее – объект))

Раздел 1

Сведения об объекте		
№ п/п	Характеристики объекта	Описание характеристик
1	2	3
1	Местоположение объекта	Тульская область, Ефремовский район, с. Буреломы
2	Площадь объекта +/- величина погрешности определения площади (Р+/- Дельта Р)	4 554 м ² ± 24 м ²
3	Иные характеристики объекта	-

Раздел 2

Сведения о местоположении границ объекта					
1. Система координат МСК-71.1					
2. Сведения о характерных точках границ объекта					
Обозначение характерных точек границ	Координаты, м		Метод определения координат характерной точки	Средняя квадратическая погрешность положения характерной точки (Mt), м	Описание обозначения точки на местности (при наличии)
	Геодезическая система координат				
	X	Y			
1	2	3	4	5	6
1	639055,39	299326,58	Картометрический метод	0.10	-
2	639060,44	299348,93	Картометрический метод	0.10	-
3	639068,54	299400,07	Картометрический метод	0.10	-
4	639072,22	299437,27	Картометрический метод	0.10	-
5	639033,34	299437,27	Картометрический метод	0.10	-
6	639012,75	299336,21	Картометрический метод	0.10	-
1	639055,39	299326,58	Картометрический метод	0.10	-

3. Сведения о характерных точках части (частей) границы объекта					
Обозначение характерных точек границ	Координаты, м		Метод определения координат характерной точки	Средняя квадратическая погрешность положения характерной точки (Mt), м	Описание обозначения точки на местности (при наличии)
	X	Y			
1	2	3	4	5	6
-	-	-	-	-	-

Раздел 4



Граница территории зоны регулирования застройки и хозяйственной деятельности (индекс «ЗРЗ») проходит: от точки 1 до точки 2 в северо-восточном направлении 22.9 м, от точки 2 до точки 3 в северо-восточном направлении 51.8 м, от точки 3 до точки 4 в северо-восточном направлении 37.4 м, от точки 4 до точки 5 в южном направлении 38.9 м, от точки 5 до точки 6 в юго-западном направлении 103.1 м, от точки 6 до точки 1 в северо-западном направлении 43.7 м.

Требования к градостроительным регламентам в границах зоны регулирования застройки и хозяйственной деятельности (индекс «ЗРЗ»)

В границах территории зоны регулирования застройки и хозяйственной деятельности (индекс «ЗРЗ») разрешается:

1. Капитальный ремонт, реконструкция и строительство объектов капитального строительства, с соблюдением высотного ограничения – не более 9 метров (измеряется от нижней отметки уровня земли до наивысшей точки здания, строения, сооружения).

2. Использование в отделке фасадов традиционных материалов (дерево, штукатурка под покраску, лицевой кирпич, камень).

3. Организация архитектурной подсветки зданий, строений, сооружений, элементов благоустройства и озеленения.

4. Снос объектов капитального строительства или их частей, не являющихся объектами культурного наследия, выявленными объектами культурного наследия, объектами, обладающими признаками объектов культурного наследия.

5. Капитальный ремонт, реконструкция существующих сетей инженерно-технического обеспечения, строительство новых, необходимых для функционирования застройки (водоснабжение, канализация, отопление, газоснабжение, водоотведение – подземным способом; электроснабжение, связь – надземным или подземным способом).

6. Проведение мероприятий, направленных на обеспечение экологической и пожарной безопасности территории.

В границах территории зоны регулирования застройки и хозяйственной деятельности (индекс «ЗРЗ») запрещается:

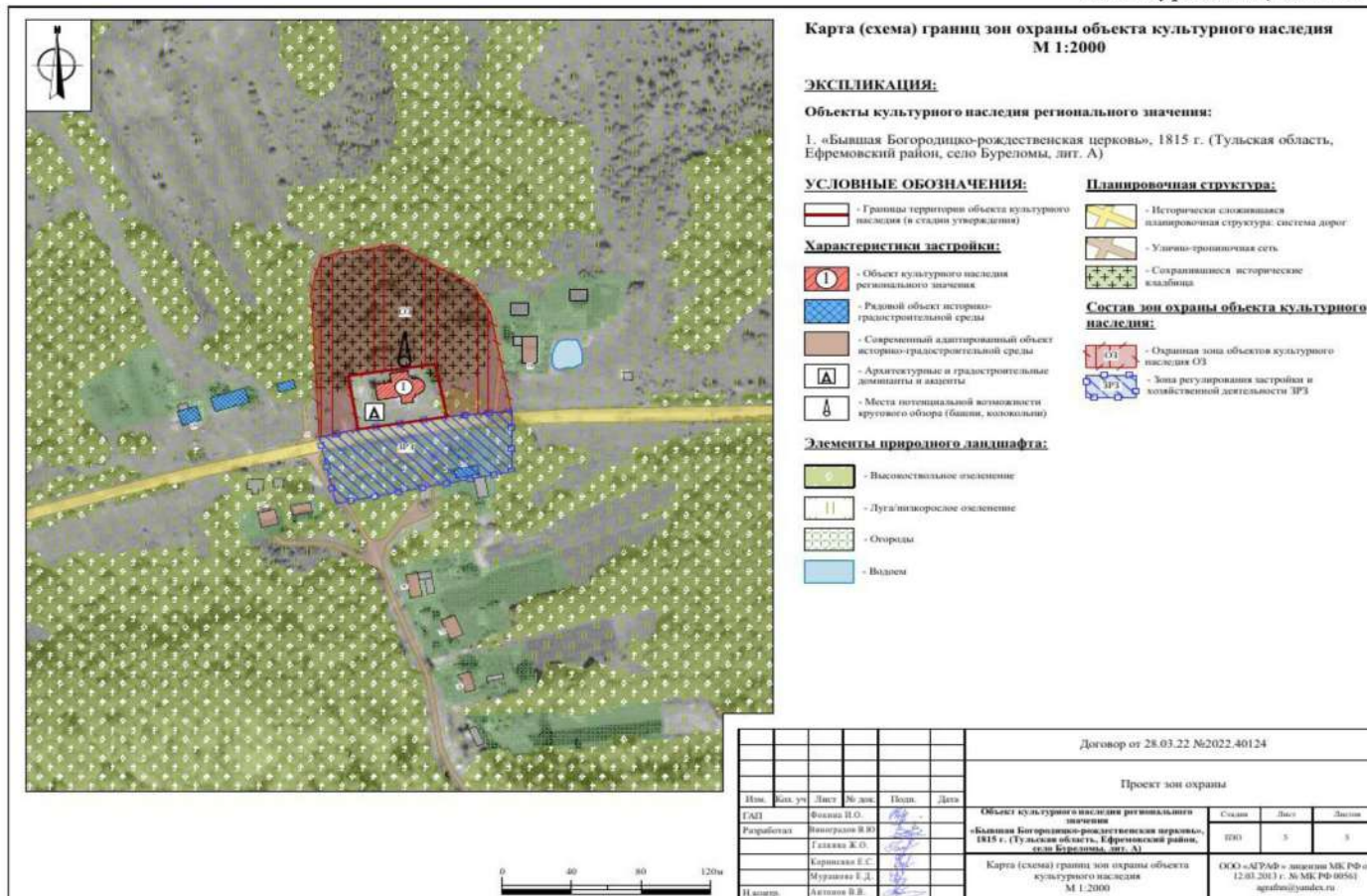
1. Проведение работ, оказывающее негативное динамическое и вибрационное воздействие на конструкции объекта культурного наследия.

2. Складирование огнеопасных и взрывоопасных материалов, размещение автозаправочных станций, складов горюче-смазочных материалов, станций технического обслуживания, используемых для технического осмотра и ремонта транспортных средств, осуществление мойки транспортных средств.

3. Размещение рекламных конструкций, уличных растяжек.

4. Организация необорудованных мест для сбора мусора.

Приложение
к зонам охраны объекта культурного наследия
регионального значения «Бывшая
Богородицко-рождественская церковь», 1815 г.,
Тульская область, Ефремовский район,
село Буреломы, лит. А



**3. Зоны охраны объекта культурного наследия регионального значения
«Братская могила с захоронением воинов, погибших в период Великой
Отечественной войны 1941-1945 гг.», 1941-1945 гг., расположенного
по адресу: Тульская область, Ефремовский район, село Буреломы,
и требования к градостроительным регламентам
в границах территории данных зон**

Для объекта культурного наследия регионального значения «Братская могила с захоронением воинов, погибших в период Великой Отечественной войны 1941-1945 гг.», 1941-1945 гг., расположенного по адресу: Тульская область, Ефремовский район, село Буреломы, устанавливается охранная зона объектов культурного наследия с индексом «ОЗ» (приложение к зонам охраны объекта культурного наследия регионального значения «Братская могила с захоронением воинов, погибших в период Великой Отечественной войны 1941-1945 гг.», 1941-1945 гг., Тульская область, Ефремовский район, село Буреломы).

Охранная зона объекта культурного наследия (индекс «ОЗ»)

Описание местоположения границ

**Охранная зона объекта культурного наследия
(индекс «ОЗ»)**

(наименование объекта, местоположение границ которого описано (далее – объект))

Раздел 1


Сведения об объекте		
№ п/п	Характеристики объекта	Описание характеристик
1	2	3
1	Местоположение объекта	Тульская область, Ефремовский район, с. Буреломы
2	Площадь объекта +/- величина погрешности определения площади (Р+/- Дельта Р)	4 063 м2 ± 22 м2
3	Иные характеристики объекта	-

Раздел 2

Сведения о местоположении границ объекта					
1. Система координат МСК-71.1					
2. Сведения о характерных точках границ объекта					
Обозначение характерных точек границ	Координаты, м		Метод определения координат характерной точки	Средняя квадратическая погрешность положения характерной точки (Mt), м	Описание обозначения точки на местности (при наличии)
	Геодезическая система координат				
	X	Y			
1	2	3	4	5	6
Внешний контур					
1	638989,19	299659,60	Картометрический метод	0.10	-
2	638989,19	299725,68	Картометрический метод	0.10	-
3	638927,02	299725,55	Картометрический метод	0.10	-
4	638927,16	299659,47	Картометрический метод	0.10	-
1	638989,19	299659,60	Картометрический метод	0.10	-
Внутренний контур					
5	638966,74	299687,32	Картометрический метод	0.10	-
6	638966,74	299689,92	Картометрический метод	0.10	-
7	638966,74	299690,92	Картометрический метод	0.10	-
8	638966,74	299693,66	Картометрический метод	0.10	-
9	638960,37	299693,66	Картометрический метод	0.10	-
10	638960,37	299687,32	Картометрический метод	0.10	-
1	638966,74	299687,32	Картометрический метод	0.10	-
3. Сведения о характерных точках части (частей) границы объекта					
Обозначение характерных точек границ	Координаты, м		Метод определения координат характерной точки	Средняя квадратическая погрешность положения характерной точки (Mt), м	Описание обозначения точки на местности (при наличии)
	X	Y			
	1	2			
-	-	-	-	-	-



Раздел 4

План границ объекта



Масштаб 1: 1000

Используемые условные знаки и обозначения

-  - граница ЗОУИТ
-  - обозначение характерной точки границы ЗОУИТ



Дата "27" августа 2022г.

Место для отрыва печати (при явочной) линия, составившего описание местоположения границ объекта

Граница территории охранной зоны (индекс «ОЗ») проходит:

внешний контур: от точки 1 до точки 2 в восточном направлении 66.1 м, от точки 2 до точки 3 в юго-западном направлении 62.2 м, от точки 3 до точки 4 в северо-западном направлении 66.1 м, от точки 4 до точки 1 в северо-восточном направлении 62.0 м;

внутренний контур: от точки 5 до точки 6 в восточном направлении 2.6 м, от точки 6 до точки 7 в восточном направлении 1.0 м, от точки 7

до точки 8 в восточном направлении 2.7 м, от точки 8 до точки 9 в южном направлении 6.4 м, от точки 9 до точки 10 в западном направлении 6.3 м, от точки 10 до точки 5 в северном направлении 6.4 м.

Требования к градостроительным регламентам в границах охранной зоны (индекс «ОЗ»)

В границах территории охранной зоны (индекс «ОЗ») разрешается:

1. Работы по обеспечению сохранности объекта культурного наследия.
2. Музеефикация и увековечение памяти погибших защитников Отечества.

3. Осуществление деятельности, предусмотренной Федеральным законом от 12 января 1996 года № 8-ФЗ «О погребении и похоронном деле».

4. Установка, ремонт и реконструкция надмогильных сооружений на территории кладбища высотой не более 2,0 м, а также ограждений высотой не более 1,5 м.

5. Благоустройство территории:

реконструкция существующего, при необходимости установка нового ограждения (забора) территории кладбища;

проведение работ по озеленению: разбивка цветников, посадка декоративных кустарников; санация (при необходимости) существующих деревьев и кустарников;

организация пешеходных дорожек, обеспечивающих беспрепятственный подход к объекту культурного наследия, с использованием в их покрытии традиционных материалов (камень, гранит и иные материалы и (или) материалов, имитирующих натуральные, в том числе тротуарную плитку серых и коричневых оттенков);

установка скамеек.

В границах территории охранной зоны (индекс «ОЗ») запрещается:

1. Строительство объектов капитального строительства, за исключением применения специальных мер, направленных на сохранение и восстановление (регенерацию) историко-градостроительной и (или) природной среды объекта культурного наследия (восстановление, воссоздание, восполнение частично или полностью утраченных элементов и (или) характеристик историко-градостроительной и (или) природной среды).

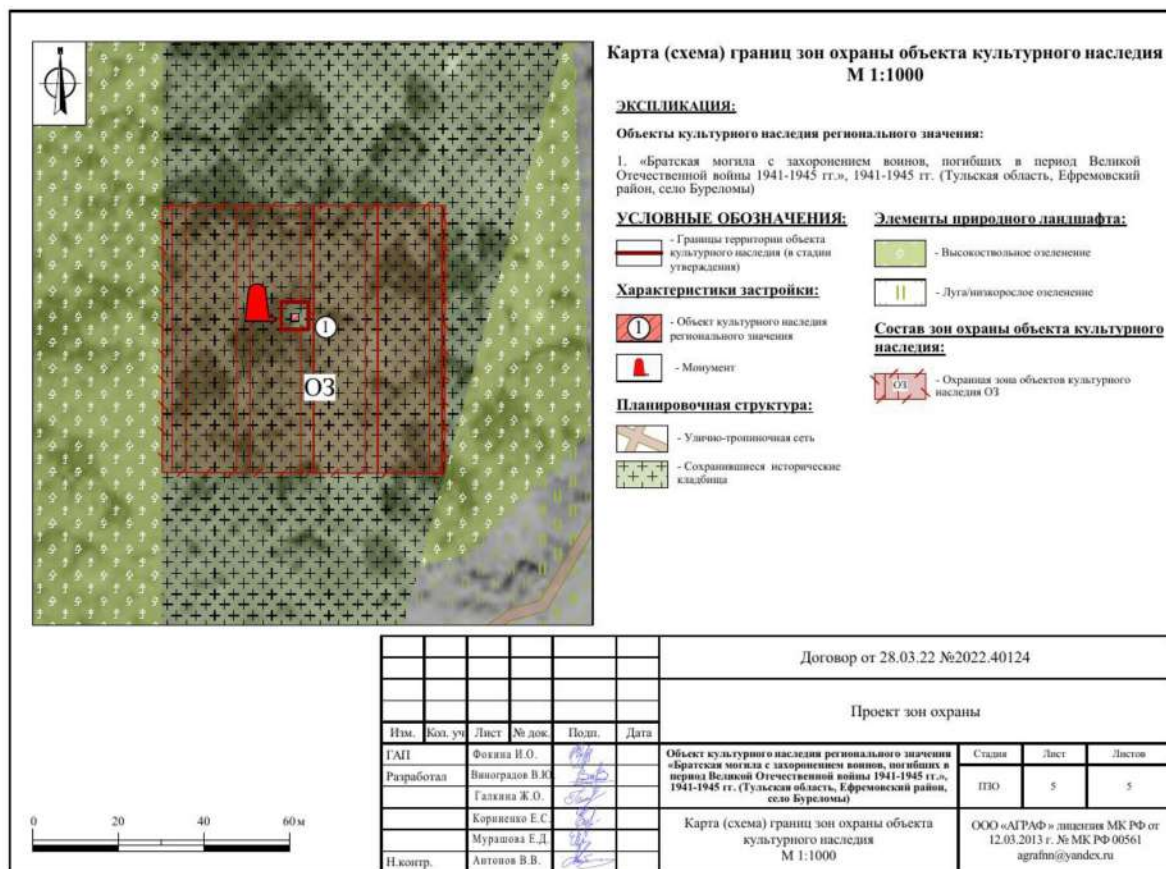
2. Складирование огнеопасных и взрывоопасных материалов.

3. Установка базовых станций радиотелефонной связи.

4. Размещение рекламных конструкций.

5. Организация необорудованных мест для сбора мусора.

Приложение
к зонам охраны объекта культурного наследия
регионального значения «Братская могила
с захоронением воинов, погибших в период Великой
Отечественной войны 1941-1945 гг.», 1941-1945 гг.,
Тульская область, Ефремовский район, село Буреломы



**4. Зоны охраны объекта культурного наследия регионального значения
«Бывшая Никольская церковь», 1810 г., расположенного по адресу:
Тульская область, Ефремовский район, село Вязово, лит. А,
и требования к градостроительным регламентам
в границах территории данных зон**

Для объекта культурного наследия регионального значения «Бывшая Никольская церковь», 1810 г., расположенного по адресу: Тульская область, Ефремовский район, село Вязово, лит. А, устанавливаются зоны охраны в составе: охранной зоны с индексом «ОЗ» и зоны регулирования застройки и хозяйственной деятельности с индексом «ЗРЗ» (приложение к зонам охраны объекта культурного наследия регионального значения «Бывшая Никольская церковь», 1810 г., Тульская область, Ефремовский район, село Вязово, лит. А).

**Охранная зона объекта культурного наследия (индекс «ОЗ»)
Описание местоположения границ**

Охранная зона объекта культурного наследия (индекс «ОЗ»)

(наименование объекта, местоположение границ которого описано (далее - объект))

Раздел 1

Сведения об объекте		
№ п/п	Характеристики объекта	Описание характеристик
1	2	3
1	Местоположение объекта	Тульская область, Ефремовский район, с. Вязово
2	Площадь объекта +/- величина погрешности определения площади (Р+/- Дельта Р)	12 209 м ² ± 39 м ²
3	Иные характеристики объекта	-

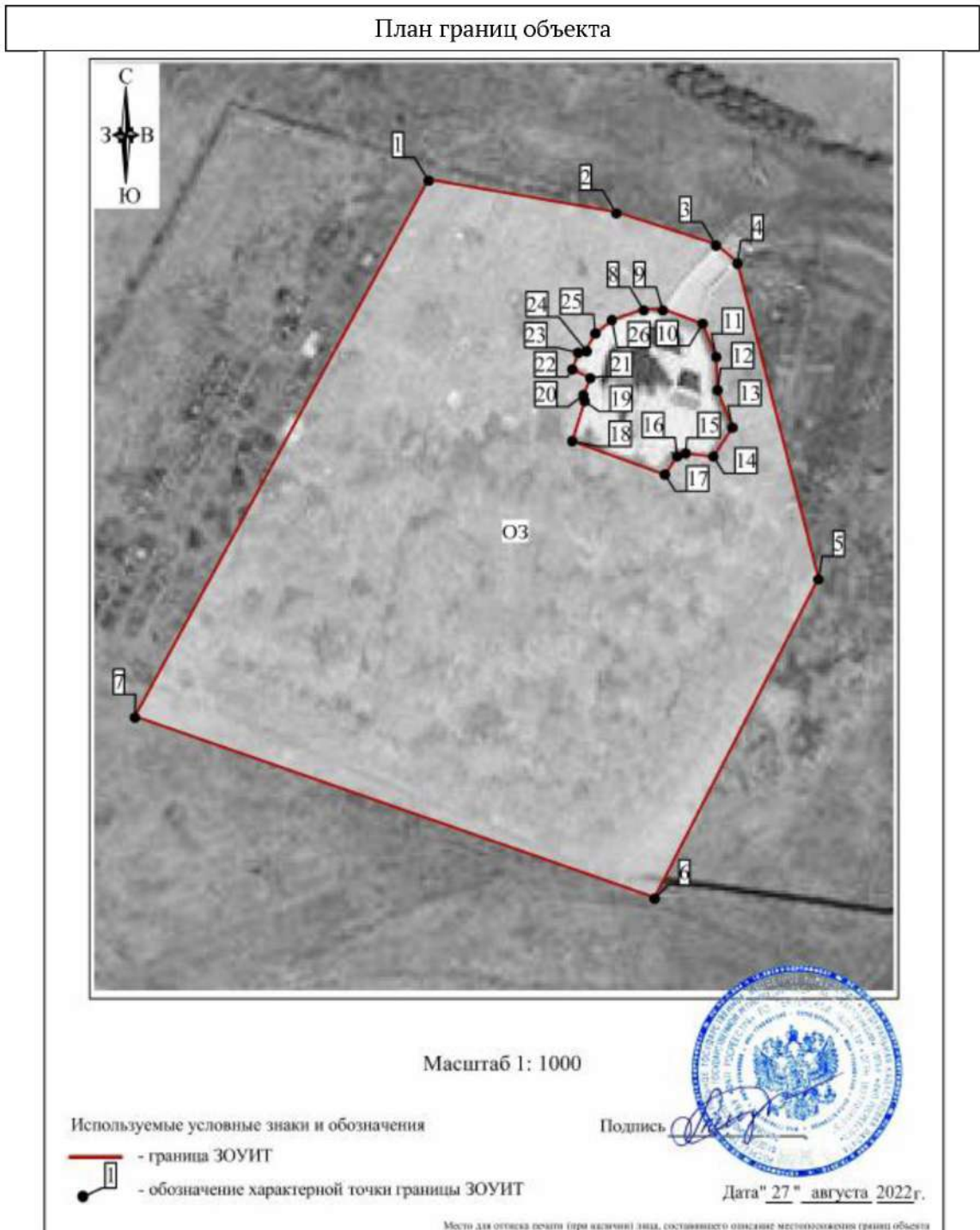
Раздел 2

Сведения о местоположении границ объекта					
1. Система координат МСК-71.1					
2. Сведения о характерных точках границ объекта					
Обозначение характерных точек границ	Координаты, м		Метод определения координат характерной точки	Средняя квадратическая погрешность положения характерной точки (Mt), м	Описание обозначения точки на местности (при наличии)
	Геодезическая система координат				
	X	Y			
1	2	3	4	5	6
Внешний контур					
1	633787,74	317704,01	Картометрический метод	0.10	-

1	2	3	4	5	6
2	633781,07	317742,68	Картометрический метод	0.10	-
3	633774,52	317763,19	Картометрический метод	0.10	-
4	633770,84	317767,58	Картометрический метод	0.10	-
5	633706,35	317784,29	Картометрический метод	0.10	-
6	633641,17	317750,56	Картометрический метод	0.10	-
7	633678,14	317643,58	Картометрический метод	0.10	-
1	633787,74	317704,01	Картометрический метод	0.10	-
Внутренний контур					
8	633761,27	317748,31	Картометрический метод	0.10	-
9	633761,26	317752,25	Картометрический метод	0.10	-
10	633758,25	317760,44	Картометрический метод	0.10	-
11	633751,46	317763,23	Картометрический метод	0.10	-
12	633744,69	317763,53	Картометрический метод	0.10	-
13	633737,03	317766,58	Картометрический метод	0.10	-
14	633731,13	317762,66	Картометрический метод	0.10	-
15	633731,78	317756,96	Картометрический метод	0.10	-
16	633731,15	317755,21	Картометрический метод	0.10	-
17	633727,46	317752,67	Картометрический метод	0.10	-
18	633734,29	317753,58	Картометрический метод	0.10	-
19	633742,46	317756,15	Картометрический метод	0.10	-
20	633743,68	317755,88	Картометрический метод	0.10	-
21	633747,14	317757,34	Картометрический метод	0.10	-
22	633748,91	317753,62	Картометрический метод	0.10	-
23	633752,33	317754,83	Картометрический метод	0.10	-
24	633753,04	317756,46	Картометрический метод	0.10	-
25	633756,24	317758,37	Картометрический метод	0.10	-
26	633759,01	317741,79	Картометрический метод	0.10	-
8	633761,27	317748,31	Картометрический метод	0.10	-

1	2	3	4	5	6
3. Сведения о характерных точках части (частей) границы объекта					
Обозначение характерных точек границ	Координаты, м		Метод определения координат характерной точки	Средняя квадратическая погрешность положения характерной точки (Mt), м	Описание обозначения точки на местности (при наличии)
	X	Y			
1	2	3	4	5	6
-	-	-	-	-	-

Раздел 4



Граница территории охранной зоны (индекс «ОЗ») проходит:

внешний контур: от точки 1 до точки 2 в юго-восточном направлении 39.2 м, от точки 2 до точки 3 в юго-восточном направлении 21.5 м, от точки 3 до точки 4 в юго-восточном направлении 5.7 м, от точки 4 до точки 5 в юго-восточном направлении 66.6 м, от точки 5 до точки 6 в юго-западном направлении 73.4 м, от точки 6 до точки 7 в северо-западном направлении 113.2 м, от точки 7 до точки 1 в северо-восточном направлении 125.2 м;

внутренний контур: от точки 8 до точки 9 в юго-восточном направлении 3.9 м, от точки 9 до точки 10 в юго-восточном направлении 8.7 м, от точки 10 до точки 11 в юго-восточном направлении 7.3 м, от точки 11 до точки 12 в юго-восточном направлении 6.8 м, от точки 12 до точки 13 в юго-восточном направлении 8.2 м, от точки 13 до точки 14 в юго-западном направлении 7.1 м, от точки 14 до точки 15 в северо-западном направлении 5.7 м, от точки 15 до точки 16 в юго-западном направлении 1.9 м, от точки 16 до точки 17 в юго-западном направлении 4.5 м, от точки 17 до точки 18 в северо-западном направлении 20.3 м, от точки 18 до точки 19 в северо-восточном направлении 8.6 м, от точки 19 до точки 20 в северо-западном направлении 1.2 м, от точки 20 до точки 21 в северо-восточном направлении 3.8 м, от точки 21 до точки 22 в северо-западном направлении 4.1 м, от точки 22 до точки 23 в северо-восточном направлении 3.6 м, от точки 23 до точки 24 в северо-восточном направлении 1.8 м, от точки 24 до точки 25 в северо-восточном направлении 3.7 м, от точки 25 до точки 26 в северо-восточном направлении 4.4 м, от точки 26 до точки 8 в северо-восточном направлении 6.9 м.

Требования к градостроительным регламентам в границах территории охранной зоны (индекс «ОЗ»)

В границах территории охранной зоны (индекс «ОЗ») разрешается:

1. Работы по обеспечению сохранности объекта культурного наследия.
2. Музеефикация и увековечение памяти погибших защитников Отечества.
3. Осуществление деятельности, предусмотренной Федеральным законом от 12 января 1996 года № 8-ФЗ «О погребении и похоронном деле».
4. Установка, ремонт и реконструкция надмогильных сооружений на территории кладбища высотой не более 2,0 м, а также ограждений высотой не более 1,5 м.
5. Благоустройство территории:

реконструкция существующего, при необходимости установка нового ограждения (забора) территории кладбища;

проведение работ по озеленению: разбивка цветников, посадка декоративных кустарников; санация (при необходимости) существующих деревьев и кустарников;

организация пешеходных дорожек, обеспечивающих беспрепятственный подход к объекту культурного наследия, с использованием в их покрытии традиционных материалов (камень, гранит и иные материалы и (или) материалов, имитирующих натуральные, в том числе тротуарную плитку серых и коричневых оттенков);

установка скамеек.

6. Капитальный ремонт, реконструкция существующих линейных объектов транспортной инфраструктуры.

В границах территории охранной зоны (индекс «ОЗ») запрещается:

1. Строительство объектов капитального строительства, за исключением применения специальных мер, направленных на сохранение и восстановление (регенерацию) историко-градостроительной и (или) природной среды объекта культурного наследия (восстановление, воссоздание, восполнение частично или полностью утраченных элементов и (или) характеристик историко-градостроительной и (или) природной среды).

2. Складирование огнеопасных и взрывоопасных материалов.

3. Установка базовых станций радиотелефонной связи.

4. Размещение рекламных конструкций.

5. Организация необорудованных мест для сбора мусора.

Зона регулирования застройки и хозяйственной деятельности объекта культурного наследия (индекс «ЗРЗ»)

Описание местоположения границ

Зона регулирования застройки и хозяйственной деятельности объекта культурного наследия (индекс «ЗРЗ»)

(наименование объекта, местоположение границ которого описано (далее - объект))

Раздел 1

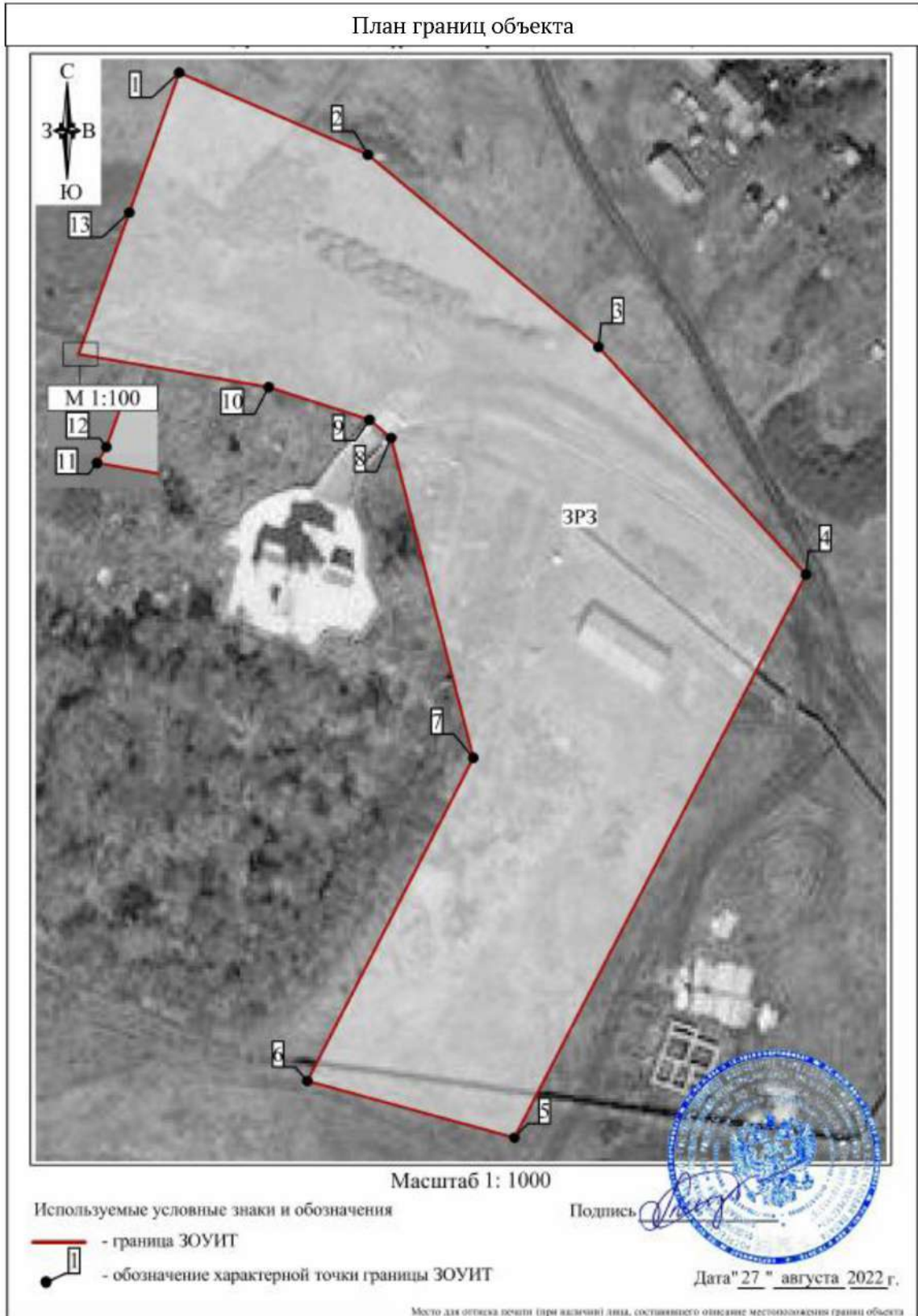
Сведения об объекте		
№ п/п	Характеристики объекта	Описание характеристик
1	2	3
1	Местоположение объекта	Тульская область, Ефремовский район, с. Вязово
2	Площадь объекта +/- величина погрешности определения площади (Р+/- Дельта Р)	12 291 м ² ± 39 м ²
3	Иные характеристики объекта	-

Раздел 2

Сведения о местоположении границ объекта					
1. Система координат МСК-71.1					
2. Сведения о характерных точках границ объекта					
Обозначение характерных точек границ	Координаты, м		Метод определения координат характерной точки	Средняя квадратическая погрешность положения характерной точки (Mt), м	Описание обозначения точки на местности (при наличии)
	Геодезическая система координат				
	X	Y			
1	2	3	4	5	6
1	633844,48	317724,51	Картометрический метод	0.10	-
2	633827,93	317762,89	Картометрический метод	0.10	-
3	633789,16	317809,76	Картометрический метод	0.10	-
4	633743,29	317851,91	Картометрический метод	0.10	-
5	633629,74	317792,64	Картометрический метод	0.10	-
6	633641,17	317750,56	Картометрический метод	0.10	-
7	633706,35	317784,29	Картометрический метод	0.10	-
8	633770,84	317767,58	Картометрический метод	0.10	-
9	633774,52	317763,19	Картометрический метод	0.10	-
10	633781,07	317742,68	Картометрический метод	0.10	-
11	633787,74	317704,01	Картометрический метод	0.10	-
12	633788,06	317704,20	Картометрический метод	0.10	-
13	633816,28	317714,36	Картометрический метод	0.10	-
1	633844,48	317724,51	Картометрический метод	0.10	-
3. Сведения о характерных точках части (частей) границы объекта					
Обозначение характерных точек границ	Координаты, м		Метод определения координат характерной точки	Средняя квадратическая погрешность положения характерной точки (Mt), м	Описание обозначения точки на местности (при наличии)
	Геодезическая система координат				
	X	Y			
1	2	3	4	5	6
-	-	-	-	-	-

Раздел 4

План границ объекта



Граница территории зоны регулирования застройки и хозяйственной деятельности (индекс «ЗРЗ») проходит: от точки 1 до точки 2 в юго-восточном направлении 41.8 м, от точки 2 до точки 3 в юго-восточном направлении 60.8 м, от точки 3 до точки 4 в юго-восточном направлении 62.3 м, от точки 4

до точки 5 в юго-западном направлении 128.1 м, от точки 5 до точки 6 в северо-западном направлении 43.6 м, от точки 6 до точки 7 в северо-восточном направлении 73.4 м, от точки 7 до точки 8 в северо-западном направлении 66.6 м, от точки 8 до точки 9 в северо-западном направлении 5.7 м, от точки 9 до точки 10 в северо-западном направлении 21.5 м, от точки 10 до точки 11 в северо-западном направлении 39.2 м, от точки 11 до точки 12 в северо-восточном направлении 0.4 м, от точки 12 до точки 13 в северо-восточном направлении 30.0 м, от точки 13 до точки 1 в северо-восточном направлении 30.0 м.

Требования к градостроительным регламентам в границах территории зоны регулирования застройки и хозяйственной деятельности (индекс «ЗРЗ»)

В границах территории зоны регулирования застройки и хозяйственной деятельности (индекс «ЗРЗ») разрешается:

1. Капитальный ремонт, реконструкция и строительство объектов капитального строительства, с соблюдением высотного ограничения – не более 9 метров (измеряется от нижней отметки уровня земли до наивысшей точки здания, строения, сооружения).

2. Использование в отделке фасадов традиционных материалов (дерево, штукатурка под покраску, лицевой кирпич, камень).

3. Организация архитектурной подсветки зданий, строений, сооружений, элементов благоустройства и озеленения.

4. Снос объектов капитального строительства или их частей, не являющихся объектами культурного наследия, выявленными объектами культурного наследия, объектами, обладающими признаками объектов культурного наследия.

5. Капитальный ремонт, реконструкция существующих сетей инженерно-технического обеспечения, строительство новых, необходимых для функционирования застройки (водоснабжение, канализация, отопление, газоснабжение, водоотведение – подземным способом; электроснабжение, связь – надземным или подземным способом).

6. Проведение мероприятий, направленных на обеспечение экологической и пожарной безопасности территории.

В границах территории зоны регулирования застройки и хозяйственной деятельности (индекс «ЗРЗ») запрещается:

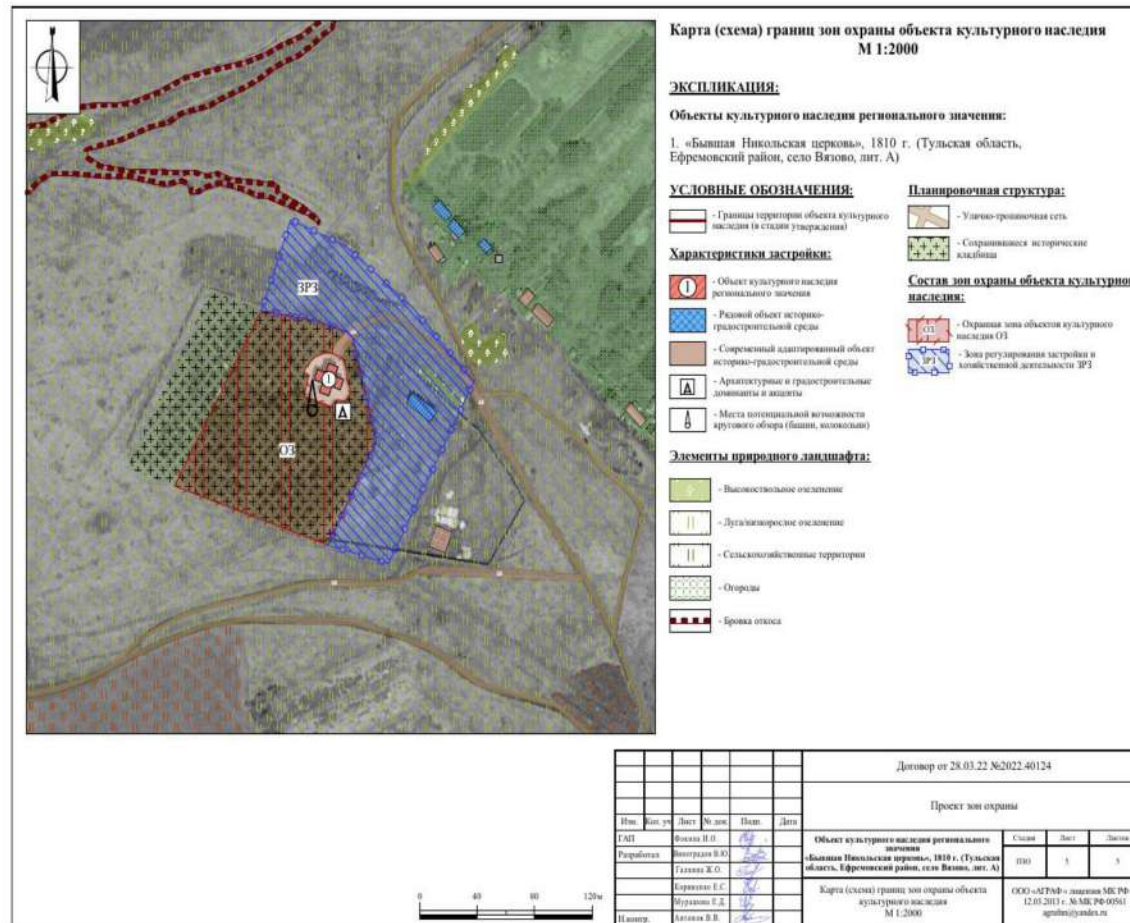
1. Проведение работ, оказывающее негативное динамическое и вибрационное воздействие на конструкции объекта культурного наследия.

2. Складирование огнеопасных и взрывоопасных материалов, размещение автозаправочных станций, складов горюче-смазочных материалов, станций технического обслуживания, используемых для технического осмотра и ремонта транспортных средств, осуществление мойки транспортных средств.

3. Размещение рекламных конструкций, уличных растяжек.

4. Организация необорудованных мест для сбора мусора.

Приложение
к зонам охраны объекта культурного наследия
регионального значения «Бывшая Никольская церковь»,
1810 г., Тульская область, Ефремовский район,
село Вязово, лит. А



**5. Зоны охраны объекта культурного наследия регионального значения
«Казанская церковь», 1832 г., расположенного по адресу:
Тульская область, Ефремовский район, село Дубики, лит. А,
и требования к градостроительным регламентам
в границах территории данных зон**

Для объекта культурного наследия регионального значения «Казанская церковь», 1832 г., расположенного по адресу: Тульская область, Ефремовский район, село Дубики, лит. А, устанавливается охранная зона с индексом «ОЗ» (приложение к зонам охраны объекта культурного наследия регионального значения «Казанская церковь», 1832 г., Тульская область, Ефремовский район, село Дубики, лит. А).

Охранная зона объекта культурного наследия (индекс «ОЗ»)

Описание местоположения границ

Охранная зона объекта культурного наследия (индекс «ОЗ»)

(наименование объекта, местоположение границ которого описано (далее – объект))

Раздел 1


Сведения об объекте		
№ п/п	Характеристики объекта	Описание характеристик
1	2	3
1	Местоположение объекта	Тульская область, Ефремовский район, с. Дубики
2	Площадь объекта +/- величина погрешности определения площади (P+/- Дельта P)	10 868 м ² ± 36 м ²
3	Иные характеристики объекта	-

Раздел 2

Сведения о местоположении границ объекта					
1. Система координат МСК-71.1					
2. Сведения о характерных точках границ объекта					
Обозначение характерных точек границ	Координаты, м		Метод определения координат характерной точки	Средняя квадратическая погрешность положения характерной точки (Mt), м	Описание обозначения точки на местности (при наличии)
	Геодезическая система координат				
	X	Y			
1	2	3	4	5	6
Внешний контур					
1	622795,28	293350,77	Картометрический метод	0.10	-

1	2	3	4	5	6
2	622669,36	293398,15	Картометрический метод	0.10	-
3	622661,73	293381,54	Картометрический метод	0.10	-
4	622626,22	293304,24	Картометрический метод	0.10	-
5	622739,46	293260,29	Картометрический метод	0.10	-
6	622780,81	293315,09	Картометрический метод	0.10	-
1	622795,28	293350,77	Картометрический метод	0.10	-
Внутренний контур					
7	622744,28	293348,41	Картометрический метод	0.10	-
8	622706,91	293361,01	Картометрический метод	0.10	-
9	622684,58	293294,74	Картометрический метод	0.10	-
10	622721,94	293282,14	Картометрический метод	0.10	-
7	622744,28	293348,41	Картометрический метод	0.10	-
3. Сведения о характерных точках части (частей) границы объекта					
Обозначение характерных точек границ	Координаты, м		Метод определения координат характерной точки	Средняя квадратическая погрешность положения характерной точки (M _t), м	Описание обозначения точки на местности (при наличии)
	X	Y			
1	2	3	4	5	6
-	-	-	-	-	-

Раздел 4



Граница территории охранной зоны (индекс «ОЗ») проходит:

внешний контур: от точки 1 до точки 2 в юго-восточном направлении 134.5 м, от точки 2 до точки 3 в юго-западном направлении 18.3 м, от точки 3 до точки 4 в юго-западном направлении 85.1 м, от точки 4 до точки 5 в северо-западном направлении 121.5 м, от точки 5 до точки 6 в северо-восточном направлении 68.7 м, от точки 6 до точки 1 в северо-восточном направлении 38.5 м;

внутренний контур: от точки 7 до точки 8 в юго-восточном направлении 39.4 м, от точки 8 до точки 9 в юго-западном направлении 69.9 м, от точки 9 до точки 10 в северо-западном направлении 39.4 м, от точки 10 до точки 7 в северо-восточном направлении 69.9 м.

Требования к градостроительным регламентам в границах территории охранной зоны (индекс «ОЗ»)

В границах территории охранной зоны (индекс «ОЗ») разрешается:

1. Регенерация (восстановление) историко-градостроительной среды (восстановление, воссоздание, восполнение частично или полностью утраченных элементов и (или) характеристик историко-градостроительной среды), в том числе планировочной структуры на основе историко-архивных исследований.

2. Благоустройство территории:

проведение работ по озеленению: разбивка цветников, посадка декоративных кустарников; санация (при необходимости) существующих деревьев и кустарников;

организация пешеходных дорожек, обеспечивающих беспрепятственный подход к объекту культурного наследия, с использованием в их покрытии традиционных материалов (камень, гранит и иные материалы и (или) материалов, имитирующих натуральные, в том числе тротуарную плитку серых и коричневых оттенков);

установка скамеек.

3. Размещение информационных табличек, памятных знаков, иной историко-культурной информации.

4. Капитальный ремонт, реконструкция существующих линейных объектов транспортной инфраструктуры.

В границах территории охранной зоны (индекс «ОЗ») запрещается:

1. Строительство объектов капитального строительства, за исключением применения специальных мер, направленных на сохранение и восстановление (регенерацию) историко-градостроительной и (или) природной среды объекта культурного наследия (восстановление, воссоздание, восполнение частично или полностью утраченных элементов и (или) характеристик историко-градостроительной и (или) природной среды).

2. Установка некапитальных строений, сооружений торгового назначения.

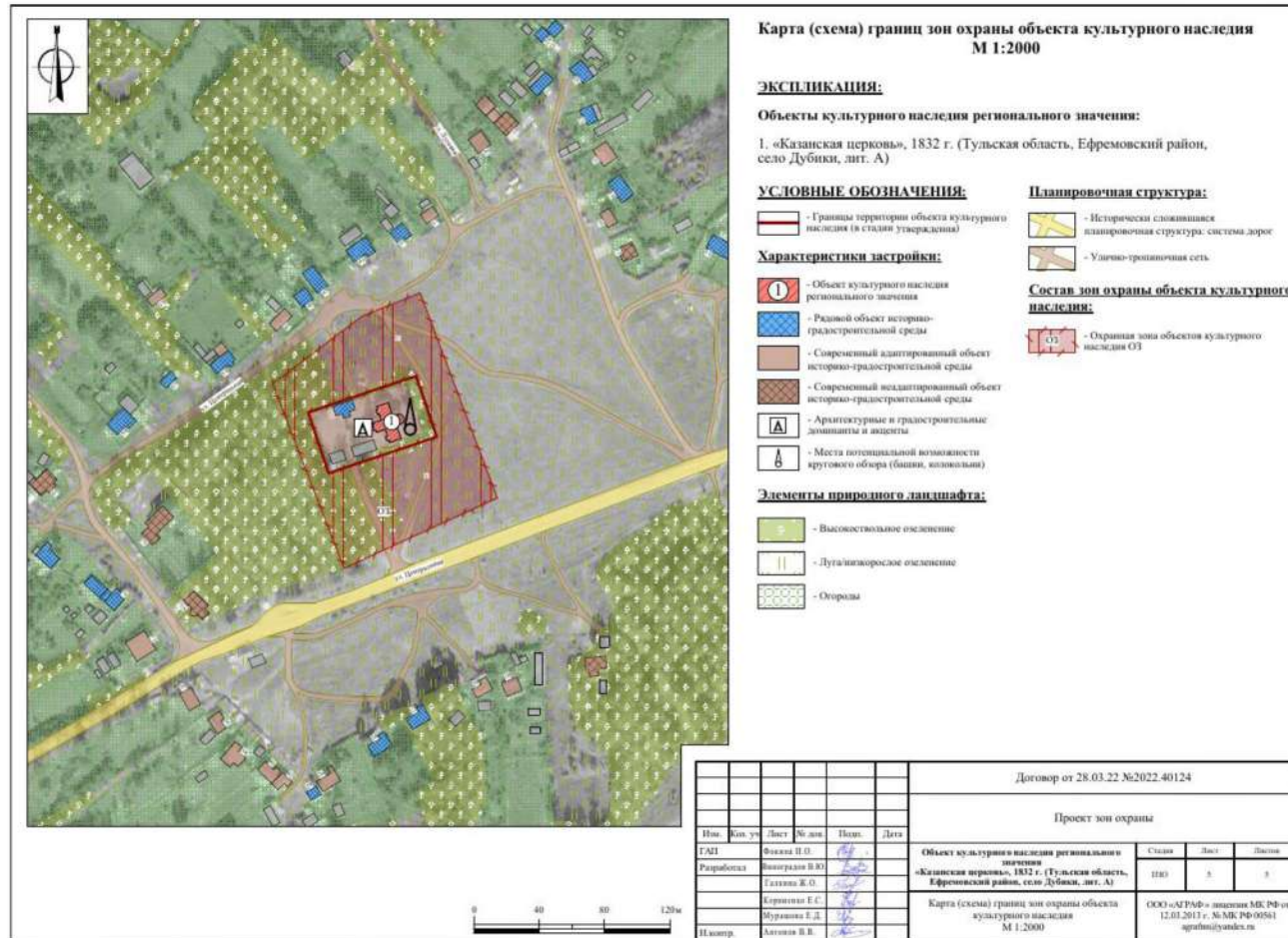
3. Складирование огнеопасных и взрывоопасных материалов.

4. Установка базовых станций радиотелефонной связи.

5. Размещение рекламных конструкций.

6. Организация необорудованных мест для сбора мусора.

Приложение
к зонам охраны объекта культурного наследия
регионального значения «Казанская церковь», 1832 г.,
Тульская область, Ефремовский район, село Дубики,
лит. А



**6. Зоны охраны объекта культурного наследия регионального значения
«Братская могила с захоронением воинов, погибших в период
Великой Отечественной войны 1941-1945 гг.», 1941-1945 гг.,
расположенного по адресу: Тульская область, Ефремовский район,
село Дубики, и требования к градостроительным регламентам
в границах территории данных зон**

Для объекта культурного наследия регионального значения «Братская могила с захоронением воинов, погибших в период Великой Отечественной войны 1941-1945 гг.», 1941-1945 гг., расположенного по адресу: Тульская область, Ефремовский район, село Дубики, устанавливается зона охраняемого природного ландшафта с индексом «ЗОПЛ» (приложение к зонам охраны объекта культурного наследия регионального значения «Братская могила с захоронением воинов, погибших в период Великой Отечественной войны 1941-1945 гг.», 1941-1945 гг., Тульская область, Ефремовский район, село Дубики).

**Зона охраняемого природного ландшафта объекта культурного наследия
(индекс «ЗОПЛ»)**

Описание местоположения границ

**Зона охраняемого природного ландшафта объекта
культурного наследия (индекс «ЗОПЛ»)**

(наименование объекта, местоположение границ которого описано (далее – объект)

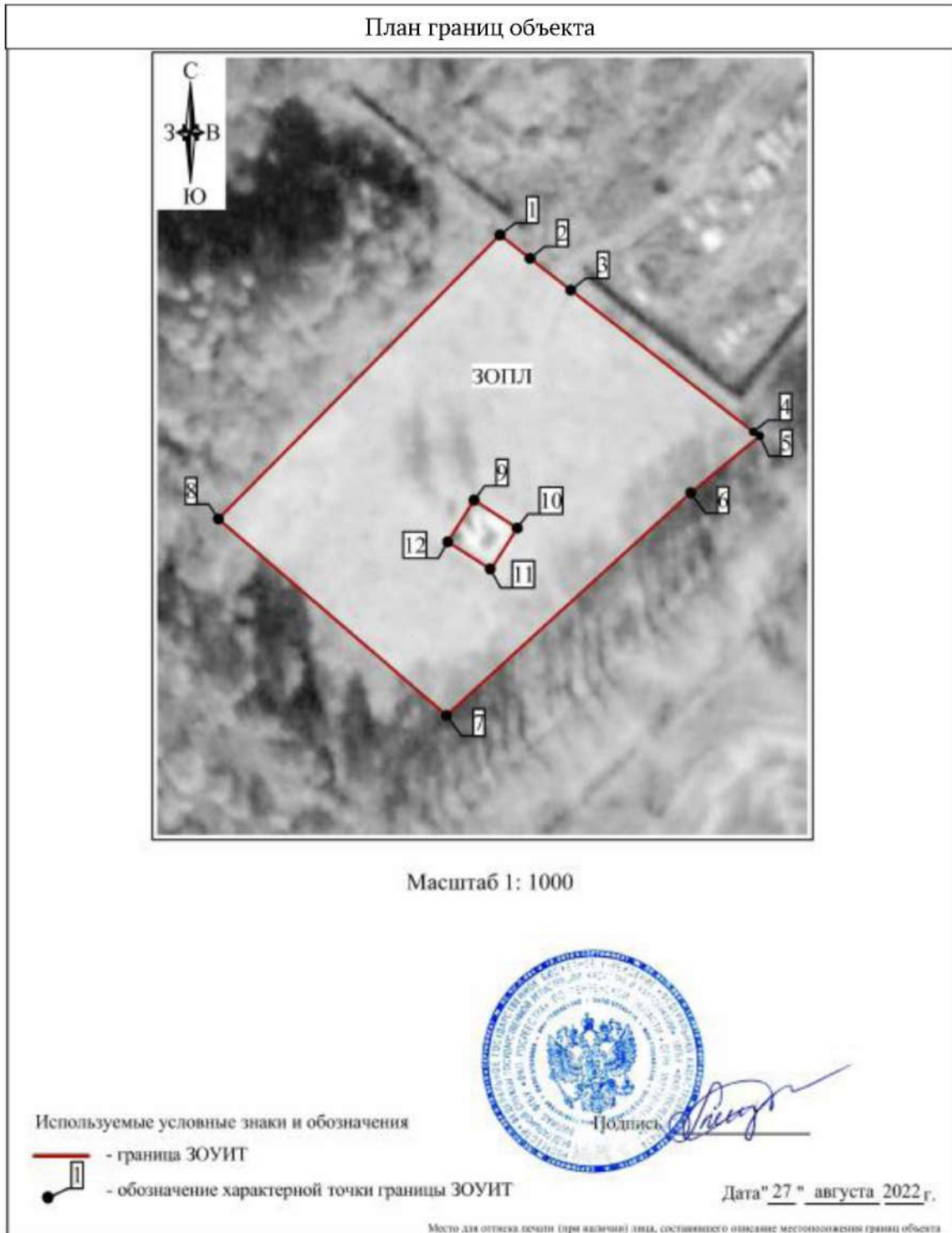
Раздел 1

Сведения об объекте		
№ п/п	Характеристики объекта	Описание характеристик
1	2	3
1	Местоположение объекта	Тульская область, Ефремовский район, с. Дубики
2	Площадь объекта +/- величина погрешности определения площади (Р+/- Дельта Р)	4 705 м ² ± 24 м ²
3	Иные характеристики объекта	-

Раздел 2

Сведения о местоположении границ объекта					
1. Система координат МСК-71.1					
2. Сведения о характерных точках границ объекта					
Обозначение характерных точек границ	Координаты, м		Метод определения координат характерной точки	Средняя квадратическая погрешность положения характерной точки (Mt), м	Описание обозначения точки на местности (при наличии)
	Геодезическая система координат				
	X	Y			
1	2	3	4	5	6
Внешний контур					
1	623616,80	294608,62	Картометрический метод	0.10	-
2	623612,28	294614,49	Картометрический метод	0.10	-
3	623606,13	294622,44	Картометрический метод	0.10	-
4	623578,66	294658,10	Картометрический метод	0.10	-
5	623577,90	294659,38	Картометрический метод	0.10	-
6	623566,87	294645,87	Картометрический метод	0.10	-
7	623523,77	294598,18	Картометрический метод	0.10	-
8	623561,82	294553,64	Картометрический метод	0.10	-
1	623616,80	294608,62	Картометрический метод	0.10	-
Внутренний контур					
9	623565,44	294603,57	Картометрический метод	0.10	-
10	623560,02	294612,00	Картометрический метод	0.10	-
11	623552,03	294606,86	Картометрический метод	0.10	-
12	623557,38	294598,43	Картометрический метод	0.10	-
9	623565,44	294603,57	Картометрический метод	0.10	-
3. Сведения о характерных точках части (частей) границы объекта					
Обозначение характерных точек границ	Координаты, м		Метод определения координат характерной точки	Средняя квадратическая погрешность положения характерной точки (Mt), м	Описание обозначения точки на местности (при наличии)
	Геодезическая система координат				
	X	Y			
1	2	3	4	5	6
-	-	-	-	-	-

Раздел 4



Граница территории зоны охраняемого природного ландшафта (индекс «ЗОНП») проходит:

внешний контур: от точки 1 до точки 2 в юго-восточном направлении 7.4 м, от точки 2 до точки 3 в юго-восточном направлении 10.1 м, от точки 3 до точки 4 в юго-восточном направлении 45.0 м, от точки 4 до точки 5 в юго-восточном направлении 1.5 м, от точки 5 до точки 6 в юго-западном направлении 17.4 м, от точки 6 до точки 7 в юго-западном направлении 64.3 м,

от точки 7 до точки 8 в северо-западном направлении 58.6 м, от точки 8 до точки 1 в северо-восточном направлении 77.8 м;

внутренний контур: от точки 9 до точки 10 в юго-восточном направлении 10.0 м, от точки 10 до точки 11 в юго-западном направлении 9.5 м, от точки 11 до точки 12 в северо-западном направлении 10.0 м, от точки 12 до точки 9 в северо-восточном направлении 9.6 м.

Требования к градостроительным регламентам в границах территории зоны охраняемого природного ландшафта (индекс «ЗОПЛ»)

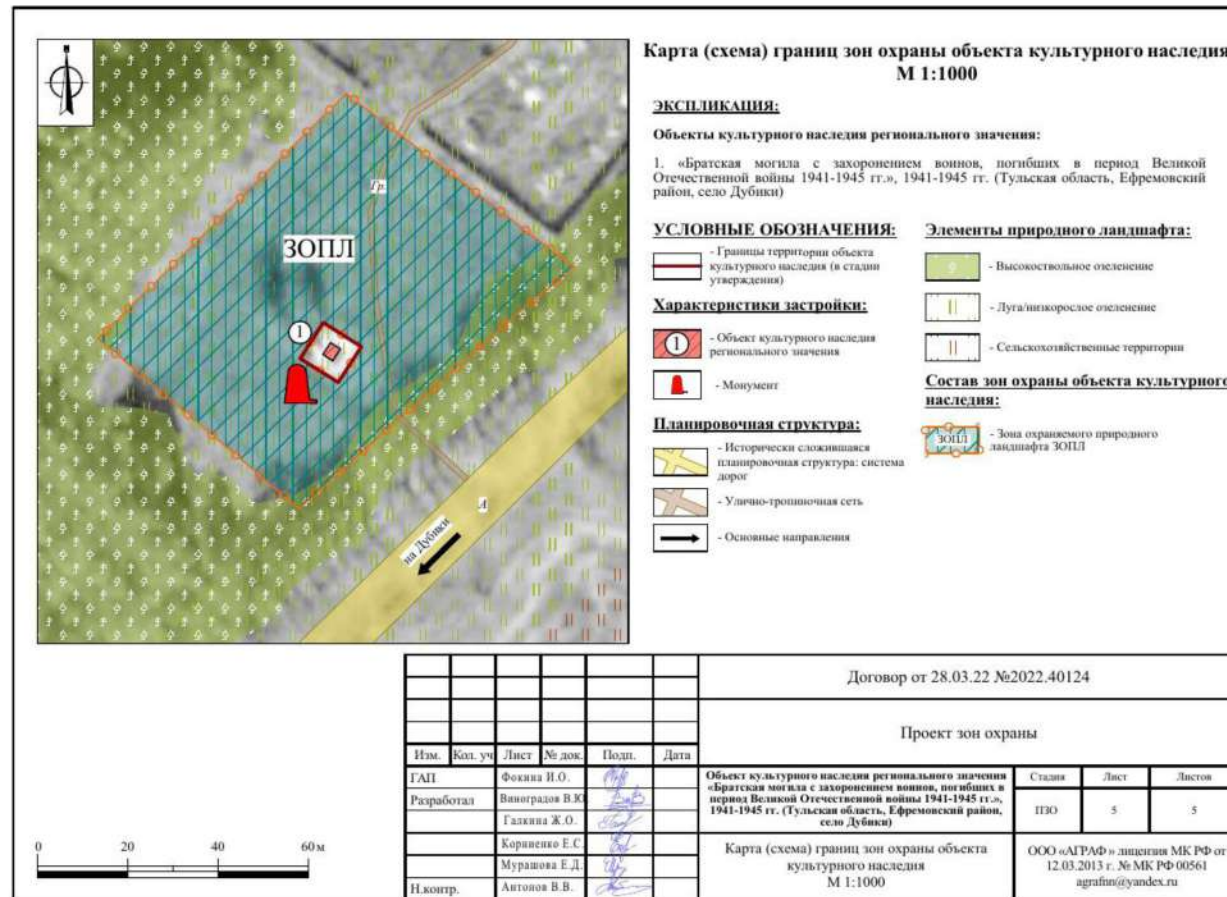
В границах территории зоны охраняемого природного ландшафта (индекс «ЗОПЛ») разрешается:

1. Проведение работ, направленных на сохранение природного и культурного ландшафта, в соответствии с действующим законодательством.
2. Комплексное озеленение и благоустройство территории:
посадка деревьев и кустарников с компактной кроной, обеспечивающих условия визуального восприятия объекта культурного наследия;
организация пешеходных дорожек;
размещение малых архитектурных форм и элементов благоустройства (урны, скамьи).
3. Размещение информационных стендов и указателей, высотой не более 2,5 м, площадью информационного поля не более 1,0 кв. м.
4. Обеспечение визуального восприятия объекта культурного наследия в историко-градостроительной и природной среде, в том числе сохранение и восстановление сложившегося в природном ландшафте соотношения открытых и закрытых пространств.
5. Проведение мероприятий, направленных на обеспечение экологической и пожарной безопасности территории.

В границах территории зоны охраняемого природного ландшафта (индекс «ЗОПЛ») запрещается:

1. Строительство объектов капитального строительства.
2. Установка некапитальных строений, сооружений торгового назначения (ларьков, киосков и т.д.).
3. Складирование огнеопасных и взрывоопасных материалов.
4. Установка базовых станций радиотелефонной связи.
5. Размещение рекламных конструкций.
6. Организация необорудованных мест для сбора мусора.

Приложение
к зонам охраны объекта культурного наследия
регионального значения «Братская могила с
захоронением воинов, погибших в период Великой
Отечественной войны 1941-1945 гг.», 1941-1945 гг.,
Тульская область, Ефремовский район, село Дубики



**7. Зоны охраны объекта культурного наследия регионального значения
«Братская могила с захоронением воинов, погибших в период
Великой Отечественной войны 1941-1945 гг.», 1941-1945 гг.,
расположенного по адресу: Тульская область, Ефремовский район,
деревня Заречье, и требования к градостроительным регламентам
в границах территории данных зон**

Для объекта культурного наследия регионального значения «Братская могила с захоронением воинов, погибших в период Великой Отечественной войны 1941-1945 гг.», 1941-1945 гг., расположенного по адресу: Тульская область, Ефремовский район, деревня Заречье, устанавливается зона охраняемого природного ландшафта с индексом «ЗОПЛ» (приложение к зонам охраны объекта культурного наследия регионального значения «Братская могила с захоронением воинов, погибших в период Великой Отечественной войны 1941-1945 гг.», 1941-1945 гг., Тульская область, Ефремовский район, деревня Заречье).

**Зона охраняемого природного ландшафта объекта культурного наследия
(индекс «ЗОПЛ»)**

Описание местоположения границ

**Зона охраняемого природного ландшафта объекта
культурного наследия (индекс «ЗОПЛ»)**

(наименование объекта, местоположение границ которого описано (далее - объект)

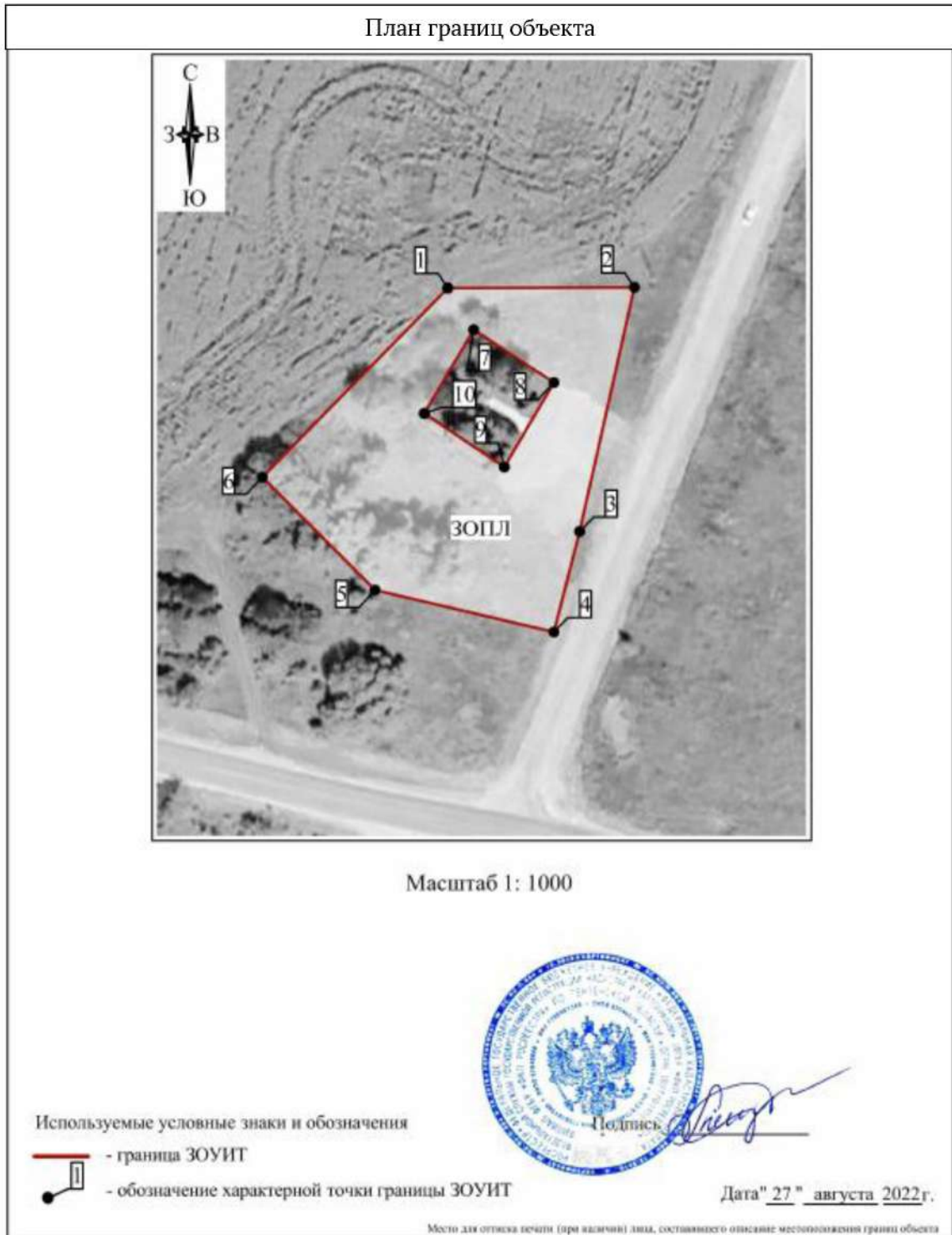
Раздел 1

Сведения об объекте		
№ п/п	Характеристики объекта	Описание характеристик
1	2	3
1	Местоположение объекта	Тульская область, Ефремовский район, д. Заречье
2	Площадь объекта +/- величина погрешности определения площади (Р+/- Дельта Р)	2 763 м ² ± 18 м ²
3	Иные характеристики объекта	-

Раздел 2

Сведения о местоположении границ объекта					
1. Система координат МСК-71.1					
2. Сведения о характерных точках границ объекта					
Обозначение характерных точек границ	Координаты, м		Метод определения координат характерной точки	Средняя квадратическая погрешность положения характерной точки (M _t), м	Описание обозначения точки на местности (при наличии)
	Геодезическая система координат				
	X	Y			
1	2	3	4	5	6
Внешний контур					
1	631285,86	297493,59	Картометрический метод	0.10	-
2	631286,02	297530,08	Картометрический метод	0.10	-
3	631238,64	297519,37	Картометрический метод	0.10	-
4	631219,15	297514,34	Картометрический метод	0.10	-
5	631227,29	297479,35	Картометрический метод	0.10	-
6	631249,21	297457,27	Картометрический метод	0.10	-
1	631285,86	297493,59	Картометрический метод	0.10	-
Внутренний контур					
7	631277,78	297498,65	Картометрический метод	0.10	-
8	631267,54	297514,32	Картометрический метод	0.10	-
9	631251,16	297504,64	Картометрический метод	0.10	-
10	631261,56	297488,95	Картометрический метод	0.10	-
7	631277,78	297498,65	Картометрический метод	0.10	-
3. Сведения о характерных точках части (частей) границы объекта					
Обозначение характерных точек границ	Координаты, м		Метод определения координат характерной точки	Средняя квадратическая погрешность положения характерной точки (M _t), м	Описание обозначения точки на местности (при наличии)
	X	Y			
	1	2			
-	-	-	-	-	-

Раздел 4



Граница территории зоны охраняемого природного ландшафта (индекс «ЗОПЛ») проходит:

внешний контур: от точки 1 до точки 2 в северо-восточном направлении 36.5 м, от точки 2 до точки 3 в юго-западном направлении 48.6 м, от точки 3 до точки 4 в юго-западном направлении 20.1 м, от точки 4 до точки 5 в северо-западном направлении 35.9 м, от точки 5 до точки 6 в

северо-западном направлении 31.1 м, от точки 6 до точки 1 в северо-восточном направлении 51.6 м;

внутренний контур: от точки 7 до точки 8 в юго-восточном направлении 18.7 м, от точки 8 до точки 9 в юго-западном направлении 19.0 м, от точки 9 до точки 10 в северо-западном направлении 18.8 м, от точки 10 до точки 7 в северо-восточном направлении 18.9 м.

Требования к градостроительным регламентам в границах территории зоны охраняемого природного ландшафта (индекс «ЗОПЛ»)

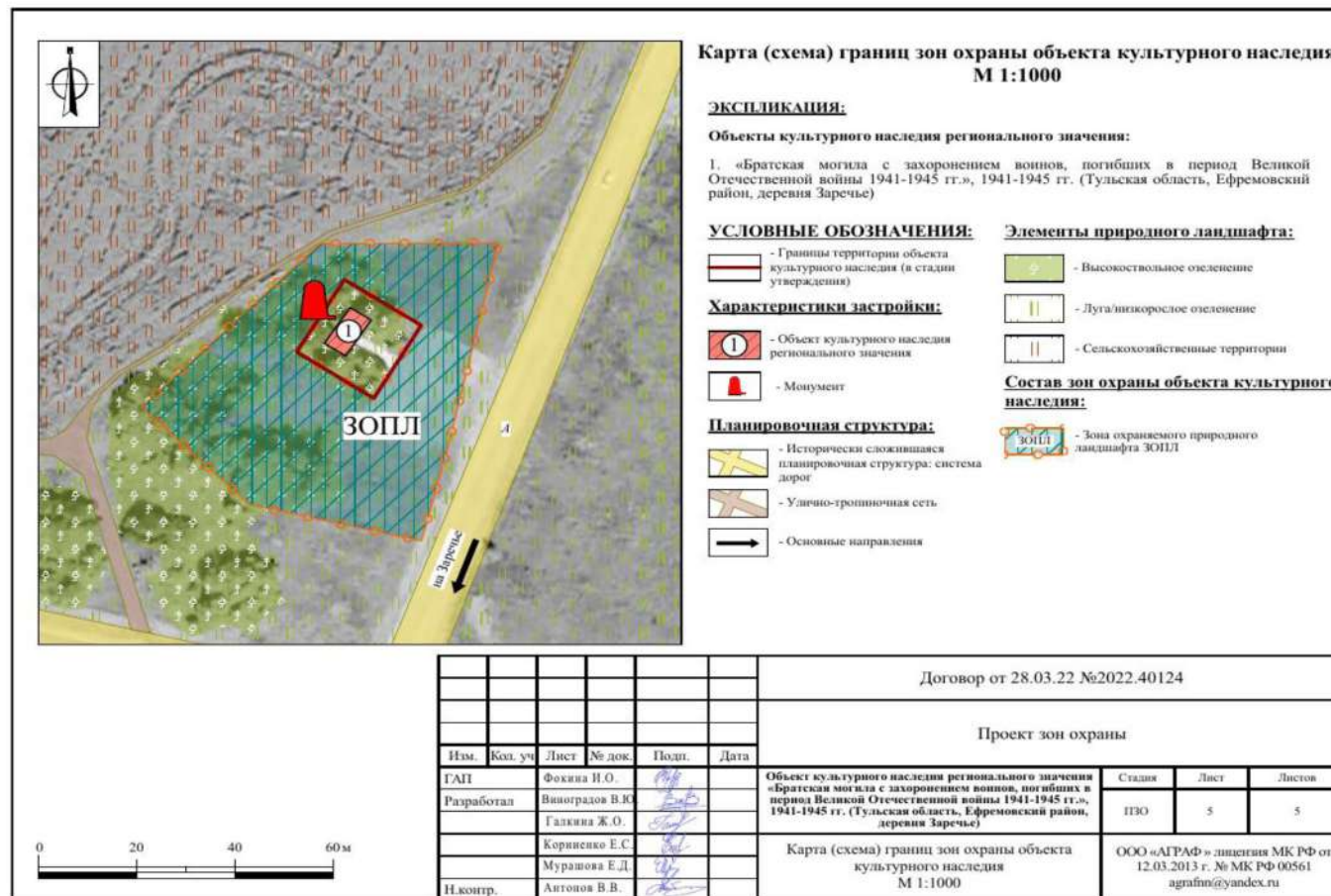
В границах территории зоны охраняемого природного ландшафта (индекс «ЗОПЛ») разрешается:

1. Проведение работ, направленных на сохранение природного и культурного ландшафта, в соответствии с действующим законодательством.
2. Комплексное озеленение и благоустройство территории:
посадка деревьев и кустарников с компактной кроной, обеспечивающих условия визуального восприятия объекта культурного наследия;
организация пешеходных дорожек;
размещение малых архитектурных форм и элементов благоустройства (урны, скамьи).
3. Размещение информационных стендов и указателей, высотой не более 2,5 м, площадью информационного поля не более 1,0 кв. м.
4. Обеспечение визуального восприятия объекта культурного наследия в историко-градостроительной и природной среде, в том числе сохранение и восстановление сложившегося в природном ландшафте соотношения открытых и закрытых пространств.
5. Проведение мероприятий, направленных на обеспечение экологической и пожарной безопасности территории.

В границах территории зоны охраняемого природного ландшафта (индекс «ЗОПЛ») запрещается:

1. Строительство объектов капитального строительства.
2. Установка некапитальных строений, сооружений торгового назначения (ларьков, киосков и т.д.).
3. Складирование огнеопасных и взрывоопасных материалов.
4. Установка базовых станций радиотелефонной связи.
5. Размещение рекламных конструкций.
6. Организация необорудованных мест для сбора мусора.

Приложение
к зонам охраны объекта культурного наследия
регионального значения «Братская могила с
захоронением воинов, погибших в период Великой
Отечественной войны 1941-1945 гг.», 1941-1945 гг.,
Тульская область, Ефремовский район, деревня Заречье



**8. Зоны охраны объекта культурного наследия регионального значения
«Бывшая Богородицко-рождественская церковь», 1856 г.,
расположенного по адресу: Тульская область, Ефремовский район,
село Кочкино, и требования к градостроительным регламентам
в границах территории данных зон**

Для объекта культурного наследия регионального значения «Бывшая Богородицко-рождественская церковь», 1856 г., расположенного по адресу: Тульская область, Ефремовский район, село Кочкино, устанавливаются зоны охраны в составе: охранной зоны с индексом «ОЗ» и зоны охраняемого природного ландшафта с индексом «ЗОПЛ» (приложение к зонам охраны объекта культурного наследия регионального значения «Бывшая Богородицко-рождественская церковь», 1856 г., Тульская область, Ефремовский район, село Кочкино).

Охранная зона объекта культурного наследия (индекс «ОЗ»)

Описание местоположения границ

Охранная зона объекта культурного наследия (индекс «ОЗ»)

(наименование объекта, местоположение границ которого описано (далее – объект)

Раздел 1

Сведения об объекте		
№ п/п	Характеристики объекта	Описание характеристик
1	2	3
1	Местоположение объекта	Тульская область, Ефремовский район, с. Кочкино
2	Площадь объекта +/- величина погрешности определения площади (Р+/- Дельта Р)	14 961 м ² ± 43 м ²
3	Иные характеристики объекта	-

Раздел 2

Сведения о местоположении границ объекта					
1. Система координат МСК-71.1					
2. Сведения о характерных точках границ объекта					
Обозначение характерных точек границ	Координаты, м		Метод определения координат характерной точки	Средняя квадратическая погрешность положения характерной точки (Mt), м	Описание обозначения точки на местности (при наличии)
	Геодезическая система координат				
	X	Y			
1	2	3	4	5	6
1	617013,93	281211,13	Картометрический метод	0.10	-

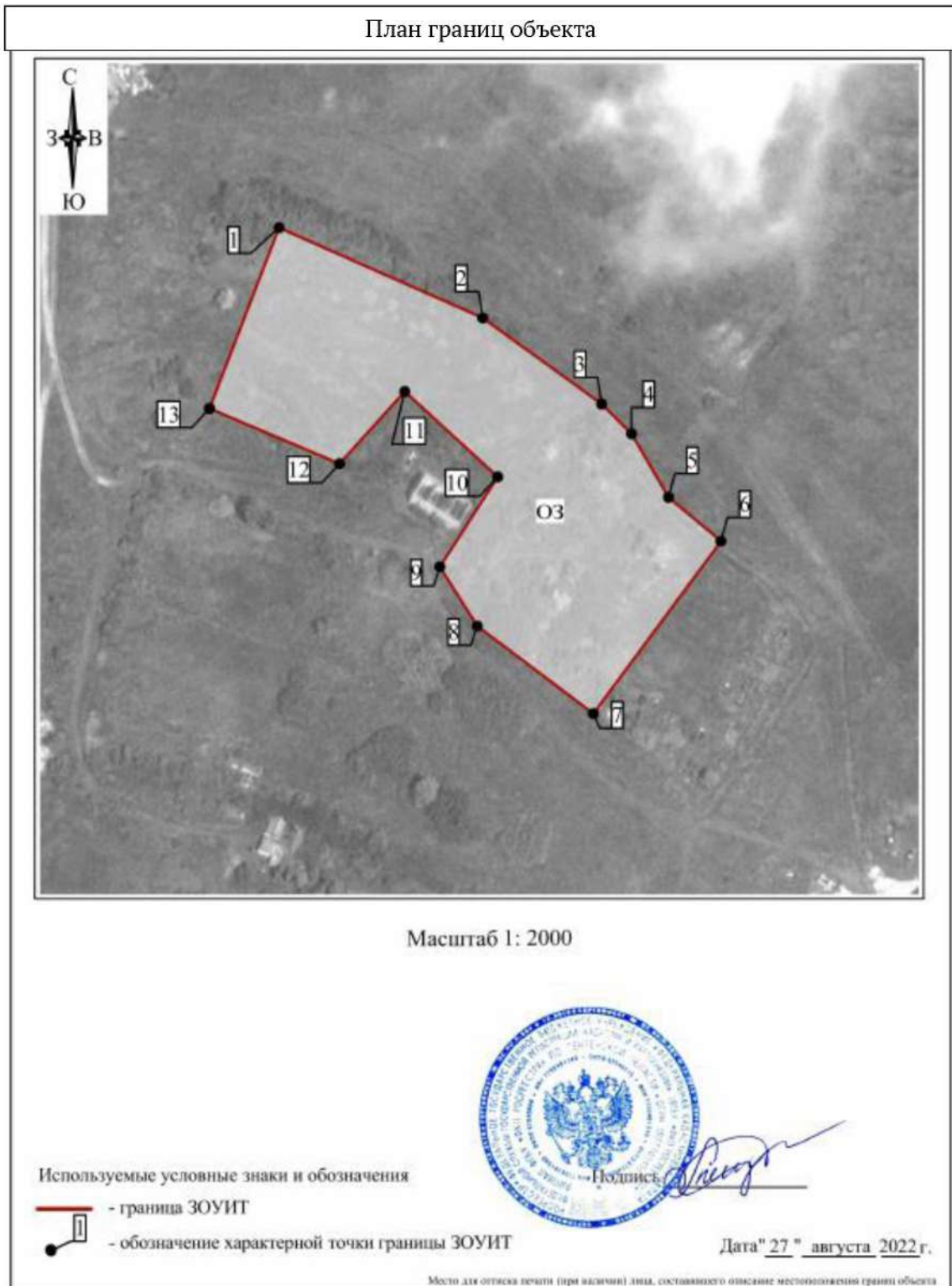
1	2	3	4	5	6
2	616978,71	281291,35	Картометрический метод	0.10	-
3	616945,14	281338,16	Картометрический метод	0.10	-
4	616933,46	281349,95	Картометрический метод	0.10	-
5	616908,68	281364,50	Картометрический метод	0.10	-
6	616891,56	281385,21	Картометрический метод	0.10	-
7	616824,25	281334,91	Картометрический метод	0.10	-
8	616858,42	281289,19	Картометрический метод	0.10	-
9	616881,55	281274,47	Картометрический метод	0.10	-
10	616916,67	281297,25	Картометрический метод	0.10	-
11	616950,00	281260,66	Картометрический метод	0.10	-
12	616921,79	281234,97	Картометрический метод	0.10	-
13	616943,36	281183,76	Картометрический метод	0.10	-
1	617013,93	281211,13	Картометрический метод	0.10	-

3. Сведения о характерных точках части (частей) границы объекта

Обозначение характерных точек границ	Координаты, м		Метод определения координат характерной точки	Средняя квадратическая погрешность положения характерной точки (Mt), м	Описание обозначения точки на местности (при наличии)
	X	Y			
1	2	3	4	5	6
-	-	-	-	-	-

Раздел 4

План границ объекта



Граница территории охранной зоны (индекс «ОЗ») проходит: от точки 1 до точки 2 в юго-восточном направлении 87.6 м, от точки 2 до точки 3 в юго-восточном направлении 57.6 м, от точки 3 до точки 4 в юго-восточном направлении 16.6 м, от точки 4 до точки 5 в юго-восточном направлении 28.7 м, от точки 5 до точки 6 в юго-восточном направлении 26.9 м, от точки 6 до точки 7 в юго-западном направлении 84.0 м, от точки 7 до точки 8

в северо-западном направлении 57.1 м, от точки 8 до точки 9 в северо-западном направлении 27.4 м, от точки 9 до точки 10 в северо-восточном направлении 41.9 м, от точки 10 до точки 11 в северо-западном направлении 49.5 м, от точки 11 до точки 12 в юго-западном направлении 38.2 м, от точки 12 до точки 13 в северо-западном направлении 55.6 м, от точки 13 до точки 1 в северо-восточном направлении 75.7 м.

**Требования к градостроительным регламентам
в границах территории охранной зоны
(индекс «ОЗ»)**

В границах территории охранной зоны (индекс «ОЗ») разрешается:

1. Работы по обеспечению сохранности объекта культурного наследия.
2. Музеефикация и увековечение памяти погибших защитников Отечества.

3. Осуществление деятельности, предусмотренной Федеральным законом от 12 января 1996 года № 8-ФЗ «О погребении и похоронном деле».

4. Установка, ремонт и реконструкция надмогильных сооружений на территории кладбища высотой не более 2,0 м, а также ограждений высотой не более 1,5 м.

5. Благоустройство территории:

реконструкция существующего, при необходимости установка нового ограждения (забора) территории кладбища;

проведение работ по озеленению: разбивка цветников, посадка декоративных кустарников; санация (при необходимости) существующих деревьев и кустарников;

организация пешеходных дорожек, обеспечивающих беспрепятственный подход к объекту культурного наследия, с использованием в их покрытии традиционных материалов (камень, гранит и иные материалы и (или) материалов, имитирующих натуральные, в том числе тротуарную плитку серых и коричневых оттенков);

установка скамеек.

В границах территории охранной зоны (индекс «ОЗ») запрещается:

1. Строительство объектов капитального строительства, за исключением применения специальных мер, направленных на сохранение и восстановление (регенерацию) историко-градостроительной и (или) природной среды объекта культурного наследия (восстановление, воссоздание, восполнение частично или полностью утраченных элементов и (или) характеристик историко-градостроительной и (или) природной среды).

2. Складирование огнеопасных и взрывоопасных материалов.
3. Установка базовых станций радиотелефонной связи.
4. Размещение рекламных конструкций.
5. Организация необорудованных мест для сбора мусора.

**Зона охраняемого природного ландшафта объекта культурного наследия
(индекс «ЗОПЛ»)**

Описание местоположения границ

**Зона охраняемого природного ландшафта объекта культурного наследия
(индекс «ЗОПЛ»)**

(наименование объекта, местоположение границ которого описано (далее - объект))

Раздел 1

Сведения об объекте		
№ п/п	Характеристики объекта	Описание характеристик
1	2	3
1	Местоположение объекта	Тульская область, Ефремовский район, с. Кочкино
2	Площадь объекта +/- величина погрешности определения площади (Р+/- Дельта Р)	8 133 м ² ± 32 м ²
3	Иные характеристики объекта	-

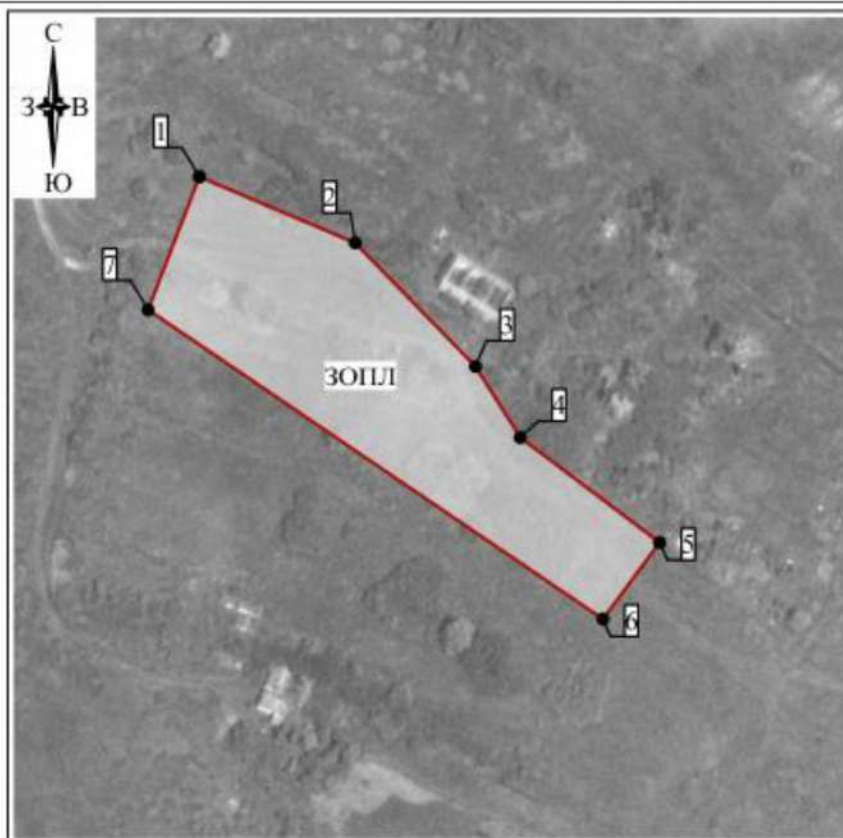
Раздел 2

Сведения о местоположении границ объекта					
1. Система координат МСК-71.1					
2. Сведения о характерных точках границ объекта					
Обозначение характерных точек границ	Координаты, м		Метод определения координат характерной точки	Средняя квадратическая погрешность положения характерной точки (Mt), м	Описание обозначения точки на местности (при наличии)
	Геодезическая система координат				
	X	Y			
1	2	3	4	5	6
1	616943,36	281183,76	Картометрический метод	0.10	-
2	616921,79	281234,97	Картометрический метод	0.10	-
3	616881,55	281274,47	Картометрический метод	0.10	-
4	616858,42	281289,19	Картометрический метод	0.10	-
5	616824,25	281334,91	Картометрический метод	0.10	-
6	616799,32	281316,28	Картометрический метод	0.10	-
7	616900,03	281166,95	Картометрический метод	0.10	-
1	616943,36	281183,76	Картометрический метод	0.10	-
3. Сведения о характерных точках части (частей) границы объекта					

Обозначение характерных точек границ	Координаты, м		Метод определения координат характерной точки	Средняя квадратическая погрешность положения характерной точки (Mt), м	Описание обозначения точки на местности (при наличии)
	X	Y			
1	2	3	4	5	6
-	-	-	-	-	-



Раздел 4

План границ объекта



Масштаб 1: 2000

Используемые условные знаки и обозначения

-  - граница ЗОУИТ
-  - обозначение характерной точки границы ЗОУИТ



Подпись

Дата " 27 " августа 2022г.

Место для отпечатка печати (при наличии) лица, составившего описание местоположения границ объекта

Граница территории зоны охраняемого природного ландшафта (индекс «ЗОПЛ») проходит: от точки 1 до точки 2 в юго-восточном направлении 55.6 м, от точки 2 до точки 3 в юго-восточном направлении 56.4 м, от точки 3 до точки 4 в юго-восточном направлении 27.4 м, от точки 4 до точки 5 в юго-восточном направлении 57.1 м, от точки 5 до точки 6 в юго-западном направлении 31.1 м, от точки 6 до точки 7 в северо-западном направлении 180.1 м, от точки 7 до точки 1 в северо-восточном направлении 46.5 м.

Требования к градостроительным регламентам в границах территории зоны охраняемого природного ландшафта (индекс «ЗОПЛ»)

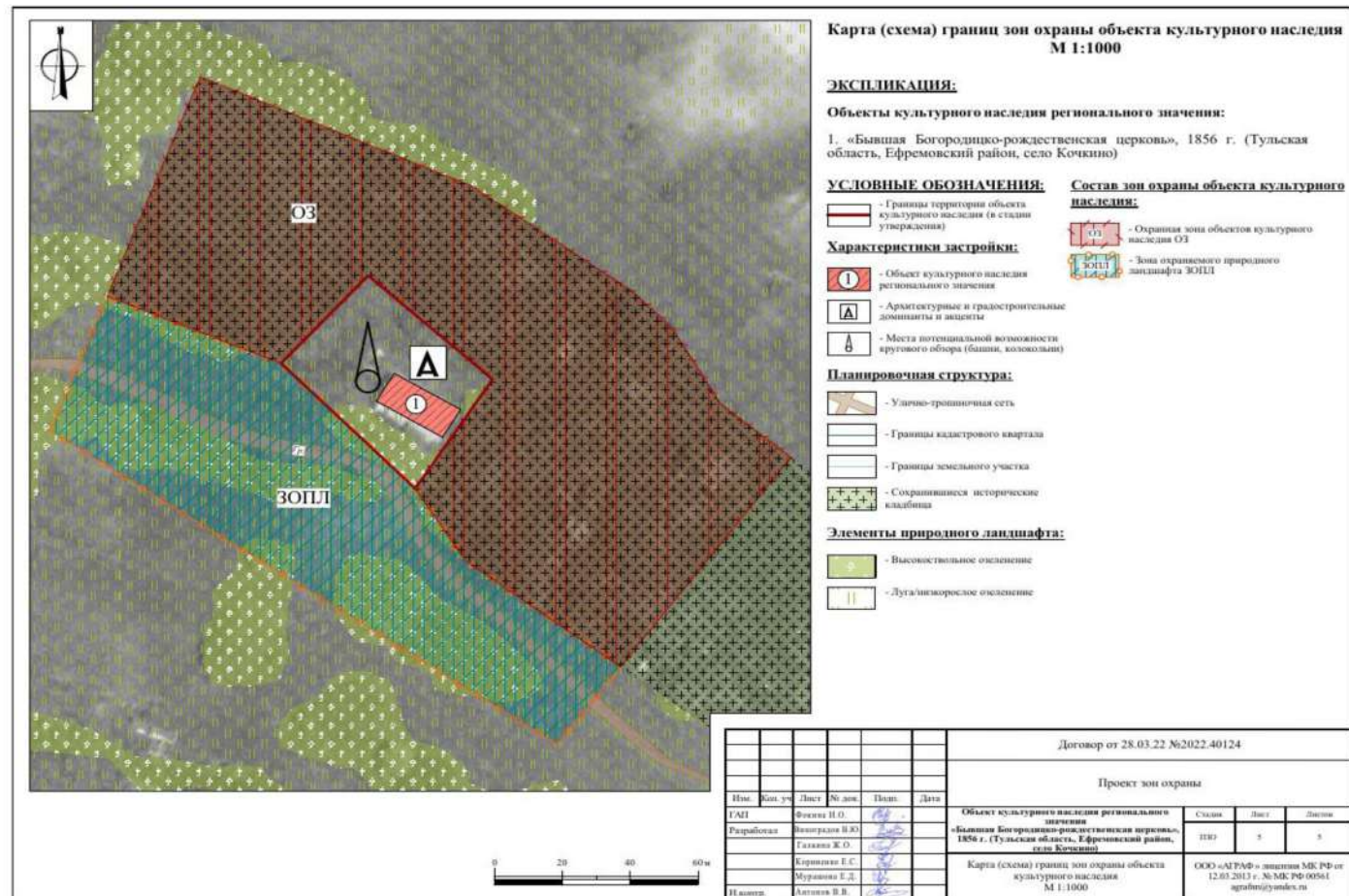
В границах территории зоны охраняемого природного ландшафта (индекс «ЗОПЛ») разрешается:

1. Проведение работ, направленных на сохранение природного и культурного ландшафта, в соответствии с действующим законодательством.
2. Комплексное озеленение и благоустройство территории:
 - посадка деревьев и кустарников с компактной кроной, обеспечивающих условия визуального восприятия объекта культурного наследия;
 - организация пешеходных дорожек;
 - размещение малых архитектурных форм и элементов благоустройства (урны, скамьи).
3. Размещение информационных стендов и указателей, высотой не более 2,5 м, площадью информационного поля не более 1,0 кв. м.
4. Обеспечение визуального восприятия объекта культурного наследия в историко-градостроительной и природной среде, в том числе сохранение и восстановление сложившегося в природном ландшафте соотношения открытых и закрытых пространств.
5. Капитальный ремонт, реконструкция существующих линейных объектов транспортной инфраструктуры.
6. Проведение мероприятий, направленных на обеспечение экологической и пожарной безопасности территории.

В границах территории зоны охраняемого природного ландшафта (индекс «ЗОПЛ») запрещается:

1. Строительство объектов капитального строительства.
2. Установка некапитальных строений, сооружений торгового назначения (ларьков, киосков и т.д.).
3. Складирование огнеопасных и взрывоопасных материалов.
4. Установка базовых станций радиотелефонной связи.
5. Размещение рекламных конструкций.
6. Организация необорудованных мест для сбора мусора.

Приложение
к зонам охраны объекта культурного наследия
регионального значения «Бывшая Богородицко-
рождественская церковь», 1856 г., Тульская область,
Ефремовский район, село Кочкино



**9. Зоны охраны объекта культурного наследия регионального значения
«Братская могила с захоронением воинов, погибших в период
Великой Отечественной войны 1941-1945 гг.», 1941-1945 гг.,
расположенного по адресу: Тульская область, Ефремовский район,
село Лобаново, и требования к градостроительным регламентам
в границах территории данных зон**

Для объекта культурного наследия регионального значения «Братская могила с захоронением воинов, погибших в период Великой Отечественной войны 1941-1945 гг.», 1941-1945 гг., расположенного по адресу: Тульская область, Ефремовский район, село Лобаново, устанавливается охранная зона с индексом «ОЗ» (приложение к зонам охраны объекта культурного наследия регионального значения «Братская могила с захоронением воинов, погибших в период Великой Отечественной войны 1941-1945 гг.», 1941-1945 гг., Тульская область, Ефремовский район, село Лобаново).

Охранная зона объекта культурного наследия (индекс «ОЗ»)

Описание местоположения границ

Охранная зона объекта культурного наследия (индекс «ОЗ»)

(наименование объекта, местоположение границ которого описано (далее – объект))

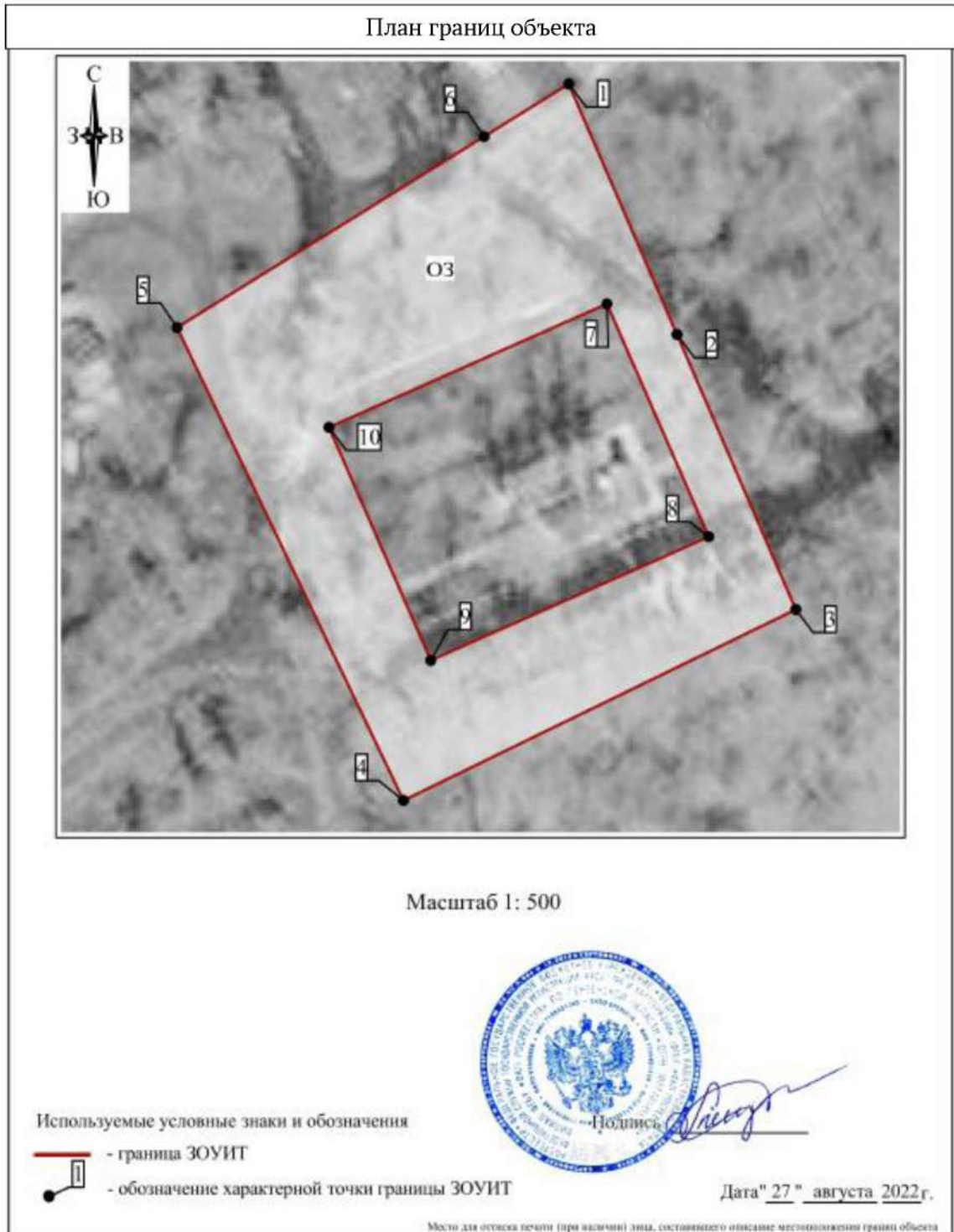
Раздел 1

Сведения об объекте		
№ п/п	Характеристики объекта	Описание характеристик
1	2	3
1	Местоположение объекта	Тульская область, Ефремовский район, с. Лобаново
2	Площадь объекта +/- величина погрешности определения площади (Р+/- Дельта Р)	1 599 м ² ± 14 м ²
3	Иные характеристики объекта	-

Раздел 2

Сведения о местоположении границ объекта					
1. Система координат МСК-71.1					
2. Сведения о характерных точках границ объекта					
Обозначение характерных точек границ	Координаты, м		Метод определения координат характерной точки	Средняя квадратическая погрешность положения характерной точки (Mt), м	Описание обозначения точки на местности (при наличии)
	Геодезическая система координат				
	X	Y			
1	2	3	4	5	6
Внешний контур					
1	619300,75	304749,72	Картометрический метод	0.10	-
2	619276,39	304760,33	Картометрический метод	0.10	-
3	619249,64	304771,99	Картометрический метод	0.10	-
4	619231,06	304733,52	Картометрический метод	0.10	-
5	619277,05	304711,31	Картометрический метод	0.10	-
6	619295,63	304741,42	Картометрический метод	0.10	-
1	619300,75	304749,72	Картометрический метод	0.10	-
Внутренний контур					
7	619279,36	304753,46	Картометрический метод	0.10	-
8	619256,71	304763,45	Картометрический метод	0.10	-
9	619244,69	304736,20	Картометрический метод	0.10	-
10	619267,35	304726,21	Картометрический метод	0.10	-
7	619279,36	304753,46	Картометрический метод	0.10	-
3. Сведения о характерных точках части (частей) границы объекта					
Обозначение характерных точек границ	Координаты, м		Метод определения координат характерной точки	Средняя квадратическая погрешность положения характерной точки (Mt), м	Описание обозначения точки на местности (при наличии)
	Геодезическая система координат				
	X	Y			
1	2	3	4	5	6
-	-	-	-	-	-

Раздел 4



Граница территории охранной зоны (индекс «ОЗ») проходит:
 внешний контур: от точки 1 до точки 2 в юго-восточном направлении 26.6 м, от точки 2 до точки 3 в юго-восточном направлении 29.2 м, от точки 3 до точки 4 в юго-западном направлении 42.7 м, от точки 4 до точки 5 в северо-западном направлении 51.1 м, от точки 5 до точки 6 в северо-восточном направлении 35.4 м, от точки 6 до точки 1 в северо-восточном направлении 9.8 м;

внутренний контур: от точки 7 до точки 8 в юго-восточном направлении 24.8 м, от точки 8 до точки 9 в юго-западном направлении 29.8 м, от точки 9 до точки 10 в северо-западном направлении 24.8 м, от точки 10 до точки 7 в северо-восточном направлении 29.8 м.

Требования к градостроительным регламентам в границах территории охранной зоны (индекс «ОЗ»)

В границах территории охранной зоны (индекс «ОЗ») разрешается:

1. Регенерация (восстановление) историко-градостроительной среды (восстановление, воссоздание, восполнение частично или полностью утраченных элементов и (или) характеристик историко-градостроительной среды), в том числе планировочной структуры на основе историко-архивных исследований.

2. Благоустройство территории:

проведение работ по озеленению: разбивка цветников, посадка декоративных кустарников; санация (при необходимости) существующих деревьев и кустарников;

организация пешеходных дорожек, обеспечивающих беспрепятственный подход к объекту культурного наследия, с использованием в их покрытии традиционных материалов (камень, гранит и иные материалы и (или) материалов, имитирующих натуральные, в том числе тротуарную плитку серых и коричневых оттенков);

установка скамеек.

3. Размещение информационных табличек, памятных знаков, иной историко-культурной информации.

4. Капитальный ремонт, реконструкция существующих линейных объектов транспортной инфраструктуры.

В границах территории охранной зоны (индекс «ОЗ») запрещается:

1. Строительство объектов капитального строительства, за исключением применения специальных мер, направленных на сохранение и восстановление (регенерацию) историко-градостроительной и (или) природной среды объекта культурного наследия (восстановление, воссоздание, восполнение частично или полностью утраченных элементов и (или) характеристик историко-градостроительной и (или) природной среды).

2. Установка некапитальных строений, сооружений торгового назначения.

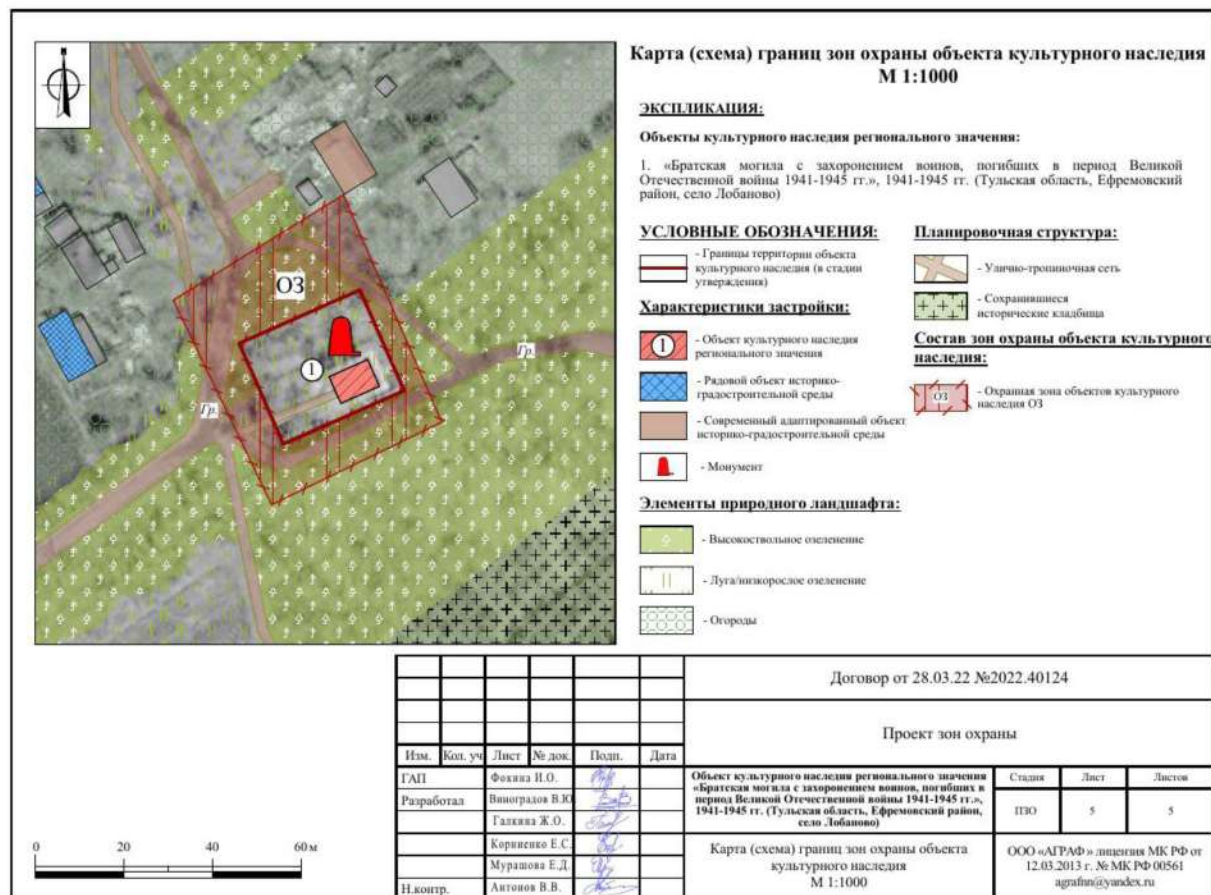
3. Складирование огнеопасных и взрывоопасных материалов.

4. Установка базовых станций радиотелефонной связи.

5. Размещение рекламных конструкций.

6. Организация необорудованных мест для сбора мусора.

Приложение
к зонам охраны объекта культурного наследия
регионального значения «Братская могила с
захоронением воинов, погибших в период Великой
Отечественной войны 1941-1945 гг.», 1941-1945 гг.,
Тульская область, Ефремовский район, село Лобаново



10. Зоны охраны объекта культурного наследия регионального значения «Братская могила с захоронением воинов, павших в период Великой Отечественной войны 1941-1945 гг.», 1941-1945 гг., расположенного по адресу: Тульская область, Ефремовский район, деревня Луговка, и требования к градостроительным регламентам в границах территории данных зон

Для объекта культурного наследия регионального значения «Братская могила с захоронением воинов, павших в период Великой Отечественной войны 1941-1945 гг.», 1941-1945 гг., расположенного по адресу: Тульская область, Ефремовский район, деревня Луговка, устанавливается охранная зона с индексом «ОЗ» (приложение к зонам охраны объекта культурного наследия регионального значения «Братская могила с захоронением воинов, павших в период Великой Отечественной войны 1941-1945 гг.», 1941-1945 гг., Тульская область, Ефремовский район, деревня Луговка).

Охранная зона объекта культурного наследия (индекс «ОЗ»)

Описание местоположения границ

Охранная зона объекта культурного наследия (индекс «ОЗ»)

(наименование объекта, местоположение границ которого описано (далее – объект))

Раздел 1

Сведения об объекте		
№ п/п	Характеристики объекта	Описание характеристик
1	2	3
1	Местоположение объекта	Тульская область, Ефремовский район, д. Луговка
2	Площадь объекта +/- величина погрешности определения площади (Р+/- Дельта Р)	1 711 м ² ± 15 м ²
3	Иные характеристики объекта	-

Раздел 2

Сведения о местоположении границ объекта					
1. Система координат МСК-71.1					
2. Сведения о характерных точках границ объекта					
Обозначение характерных точек границ	Координаты, м		Метод определения координат характерной точки	Средняя квадратическая погрешность положения характерной точки (Mt), м	Описание обозначения точки на местности (при наличии)
	Геодезическая система координат				
	X	Y			
1	2	3	4	5	6
Внешний контур					
1	616104,76	305330,35	Картометрический метод	0.10	-
2	616072,85	305345,35	Картометрический метод	0.10	-
3	616055,27	305295,72	Картометрический метод	0.10	-
4	616088,34	305284,00	Картометрический метод	0.10	-
1	616104,76	305330,35	Картометрический метод	0.10	-
Внутренний контур					
5	616080,66	305313,13	Картометрический метод	0.10	-
6	616074,65	305315,22	Картометрический метод	0.10	-
7	616073,89	305313,04	Картометрический метод	0.10	-
8	616070,77	305304,13	Картометрический метод	0.10	-
9	616076,77	305302,02	Картометрический метод	0.10	-
10	616079,91	305310,98	Картометрический метод	0.10	-
5	616080,66	305313,13	Картометрический метод	0.10	-
3. Сведения о характерных точках части (частей) границы объекта					
Обозначение характерных точек границ	Координаты, м		Метод определения координат характерной точки	Средняя квадратическая погрешность положения характерной точки (Mt), м	Описание обозначения точки на местности (при наличии)
	X	Y			
1	2	3	4	5	6
-	-	-	-	-	-


Раздел 4

План границ объекта



Масштаб 1: 500

Используемые условные знаки и обозначения

-  - граница ЗОУИТ
-  - обозначение характерной точки границы ЗОУИТ



Дата "27" августа 2022 г.

Место для отрыва печати (при наличии) лица, составившего описание местоположения границ объекта

Граница территории охранной зоны (индекс «ОЗ») проходит:

внешний контур: от точки 1 до точки 2 в юго-восточном направлении 35.3 м, от точки 2 до точки 3 в юго-западном направлении 52.7 м, от точки 3 до точки 4 в северо-западном направлении 35.1 м, от точки 4 до точки 1 в северо-восточном направлении 49.2 м;

внутренний контур: от точки 5 до точки 6 в юго-восточном направлении 6.4 м, от точки 6 до точки 7 в юго-западном направлении 2.3 м, от точки 7

до точки 8 в юго-западном направлении 9.4 м, от точки 8 до точки 9 в северо-западном направлении 6.4 м, от точки 9 до точки 10 в северо-восточном направлении 9.5 м, от точки 10 до точки 5 в северо-восточном направлении 2.3 м.

**Требования к градостроительным регламентам в границах
территории охранной зоны
(индекс «ОЗ»)**

В границах территории охранной зоны (индекс «ОЗ») разрешается:

1. Регенерация (восстановление) историко-градостроительной среды (восстановление, воссоздание, восполнение частично или полностью утраченных элементов и (или) характеристик историко-градостроительной среды), в том числе планировочной структуры на основе историко-архивных исследований.

2. Благоустройство территории:

проведение работ по озеленению: разбивка цветников, посадка декоративных кустарников; санация (при необходимости) существующих деревьев и кустарников;

организация пешеходных дорожек, обеспечивающих беспрепятственный подход к объекту культурного наследия, с использованием в их покрытии традиционных материалов (камень, гранит и иные материалы и (или) материалов, имитирующих натуральные, в том числе тротуарную плитку серых и коричневых оттенков);

установка скамеек.

3. Размещение информационных табличек, памятных знаков, иной историко-культурной информации.

4. Капитальный ремонт, реконструкция существующих линейных объектов транспортной инфраструктуры.

В границах территории охранной зоны (индекс «ОЗ») запрещается:

1. Строительство объектов капитального строительства, за исключением применения специальных мер, направленных на сохранение и восстановление (регенерацию) историко-градостроительной и (или) природной среды объекта культурного наследия (восстановление, воссоздание, восполнение частично или полностью утраченных элементов и (или) характеристик историко-градостроительной и (или) природной среды).

2. Установка некапитальных строений, сооружений торгового назначения.

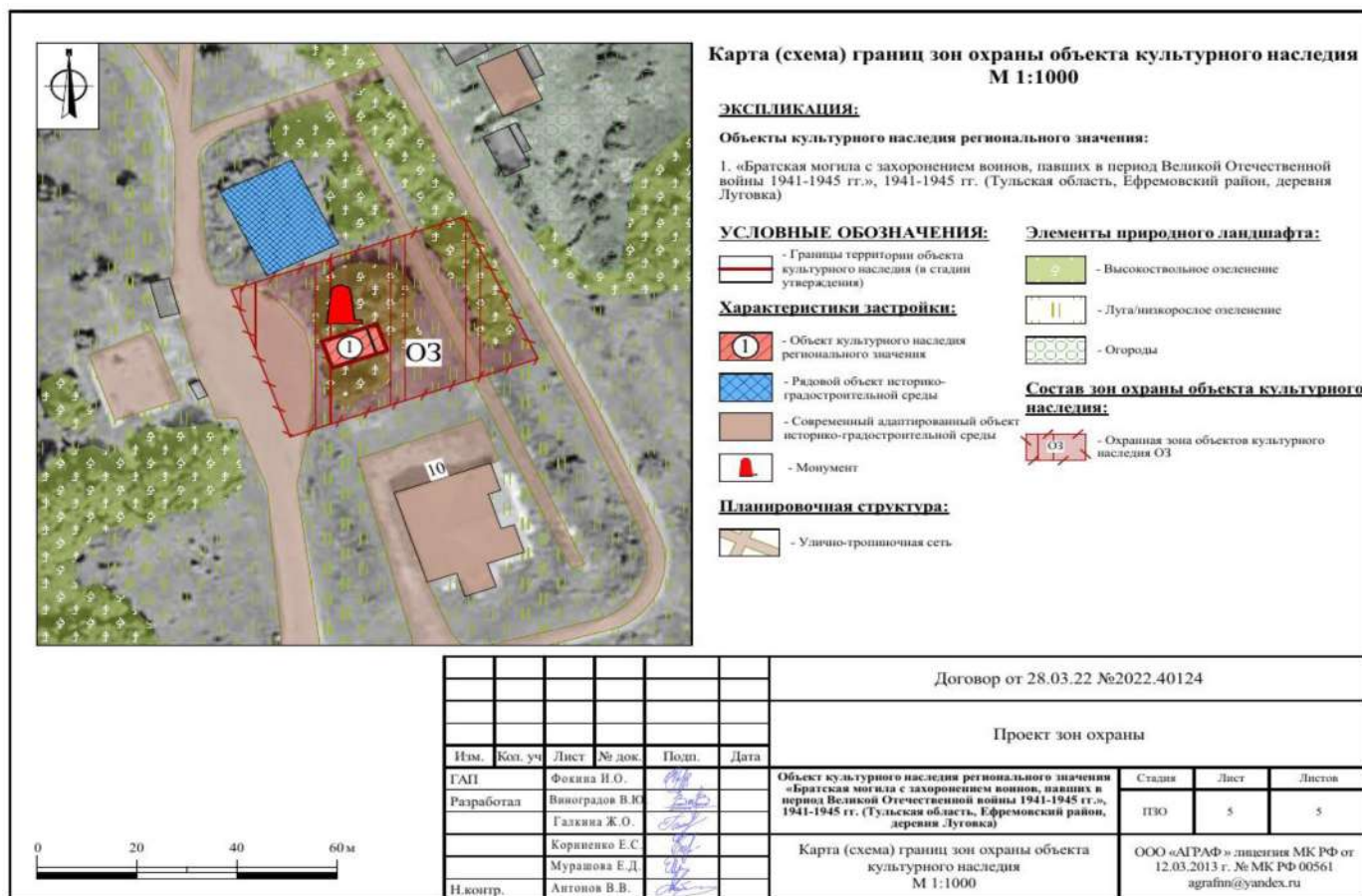
3. Складирование огнеопасных и взрывоопасных материалов.

4. Установка базовых станций радиотелефонной связи.

5. Размещение рекламных конструкций.

6. Организация необорудованных мест для сбора мусора.

Приложение
к зонам охраны объекта культурного наследия
регионального значения «Братская могила с
захоронением воинов, павших в период Великой
Отечественной войны 1941-1945 гг.», 1941-1945 гг.,
Тульская область, Ефремовский район, деревня Луговка



**11. Зоны охраны объекта культурного наследия регионального значения
«Братская могила с захоронением воинов, погибших в период
Великой Отечественной войны 1941-1945 гг.», 1941-1945 гг.,
расположенного по адресу: Тульская область, Ефремовский район,
деревня Медовая, и требования к градостроительным регламентам
в границах территории данных зон**

Для объекта культурного наследия регионального значения «Братская могила с захоронением воинов, погибших в период Великой Отечественной войны 1941-1945 гг.», 1941-1945 гг., расположенного по адресу: Тульская область, Ефремовский район, деревня Медовая, устанавливается зона охраняемого природного ландшафта с индексом «ЗОПЛ» (приложение к зонам охраны объекта культурного наследия регионального значения «Братская могила с захоронением воинов, погибших в период Великой Отечественной войны 1941-1945 гг.», 1941-1945 гг., Тульская область, Ефремовский район, деревня Медовая).

**Зона охраняемого природного ландшафта объекта культурного наследия
(индекс «ЗОПЛ»)**

Описание местоположения границ

**Зона охраняемого природного ландшафта объекта культурного наследия
(индекс «ЗОПЛ»)**

(наименование объекта, местоположение границ которого описано (далее – объект)

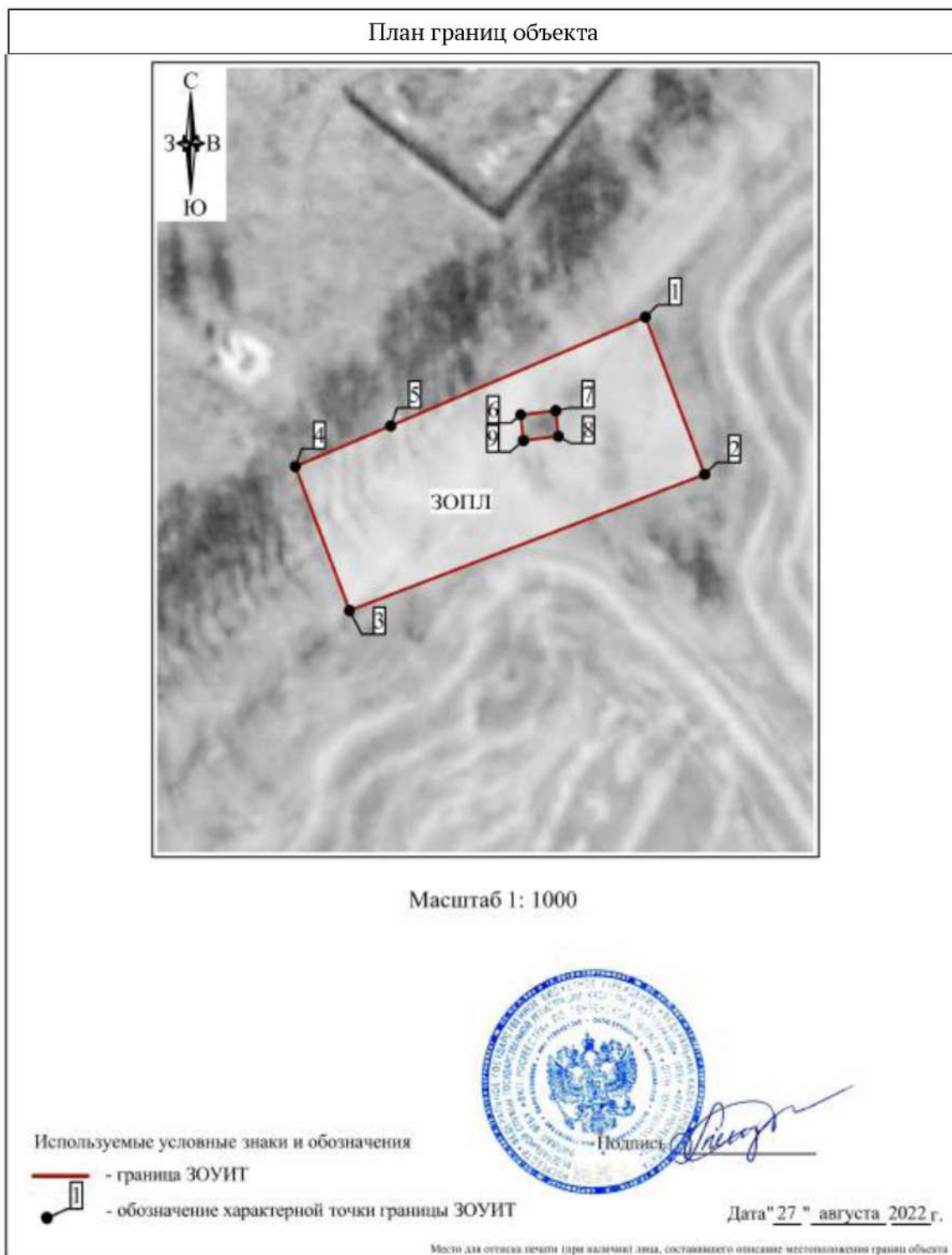
Раздел 1

Сведения об объекте		
№ п/п	Характеристики объекта	Описание характеристик
1	2	3
1	Местоположение объекта	Тульская область, Ефремовский район, д. Медовая
2	Площадь объекта +/- величина погрешности определения площади (Р+/- Дельта Р)	2 240 м ² ± 17 м ²
3	Иные характеристики объекта	-

Раздел 2

Сведения о местоположении границ объекта					
1. Система координат МСК-71.1					
2. Сведения о характерных точках границ объекта					
Обозначение характерных точек границ	Координаты, м		Метод определения координат характерной точки	Средняя квадратическая погрешность положения характерной точки (Mt), м	Описание обозначения точки на местности (при наличии)
	Геодезическая система координат				
	X	Y			
1	2	3	4	5	6
Внешний контур					
1	623867,56	289548,62	Картометрический метод	0.10	-
2	623837,37	289560,10	Картометрический метод	0.10	-
3	623811,24	289491,37	Картометрический метод	0.10	-
4	623838,86	289480,87	Картометрический метод	0.10	-
5	623846,68	289499,33	Картометрический метод	0.10	-
1	623867,56	289548,62	Картометрический метод	0.10	-
Внутренний контур					
6	623848,79	289524,50	Картометрический метод	0.10	-
7	623849,58	289531,27	Картометрический метод	0.10	-
8	623844,68	289531,81	Картометрический метод	0.10	-
9	623843,87	289525,04	Картометрический метод	0.10	-
6	623848,79	289524,50	Картометрический метод	0.10	-
3. Сведения о характерных точках части (частей) границы объекта					
Обозначение характерных точек границ	Координаты, м		Метод определения координат характерной точки	Средняя квадратическая погрешность положения характерной точки (Mt), м	Описание обозначения точки на местности (при наличии)
	Геодезическая система координат				
	X	Y			
1	2	3	4	5	6
-	-	-	-	-	-

Раздел 4



Граница территории зоны охраняемого природного ландшафта (индекс «ЗОНП») проходит:

внешний контур: от точки 1 до точки 2 в юго-восточном направлении 32.3 м, от точки 2 до точки 3 в юго-западном направлении 73.5 м, от точки 3 до точки 4 в северо-западном направлении 29.5 м, от точки 4 до точки 5 в северо-восточном направлении 20.0 м, от точки 5 до точки 1 в северо-восточном направлении 53.5 м;

внутренний контур: от точки 6 до точки 7 в северо-восточном направлении 6.8 м, от точки 7 до точки 8 в юго-восточном направлении 4.9 м, от точки 8 до точки 9 в юго-западном направлении 6.8 м, от точки 9 до точки 6 в северо-западном направлении 4.9 м.

Требования к градостроительным регламентам в границах территории зоны охраняемого природного ландшафта (индекс «ЗОПЛ»)

В границах территории зоны охраняемого природного ландшафта (индекс «ЗОПЛ») разрешается:

1. Проведение работ, направленных на сохранение природного и культурного ландшафта, в соответствии с действующим законодательством.

2. Комплексное озеленение и благоустройство территории: посадка деревьев и кустарников с компактной кроной, обеспечивающих условия визуального восприятия объекта культурного наследия; организация пешеходных дорожек; размещение малых архитектурных форм и элементов благоустройства (урны, скамьи).

3. Размещение информационных стендов и указателей, высотой не более 2,5 м, площадью информационного поля не более 1,0 кв. м.

4. Обеспечение визуального восприятия объекта культурного наследия в историко-градостроительной и природной среде, в том числе сохранение и восстановление сложившегося в природном ландшафте соотношения открытых и закрытых пространств.

5. Капитальный ремонт, реконструкция существующих линейных объектов транспортной инфраструктуры.

6. Проведение мероприятий, направленных на обеспечение экологической и пожарной безопасности территории.

В границах территории зоны охраняемого природного ландшафта (индекс «ЗОПЛ») запрещается:

1. Строительство объектов капитального строительства.

2. Установка некапитальных строений, сооружений торгового назначения (ларьков, киосков и т.д.).

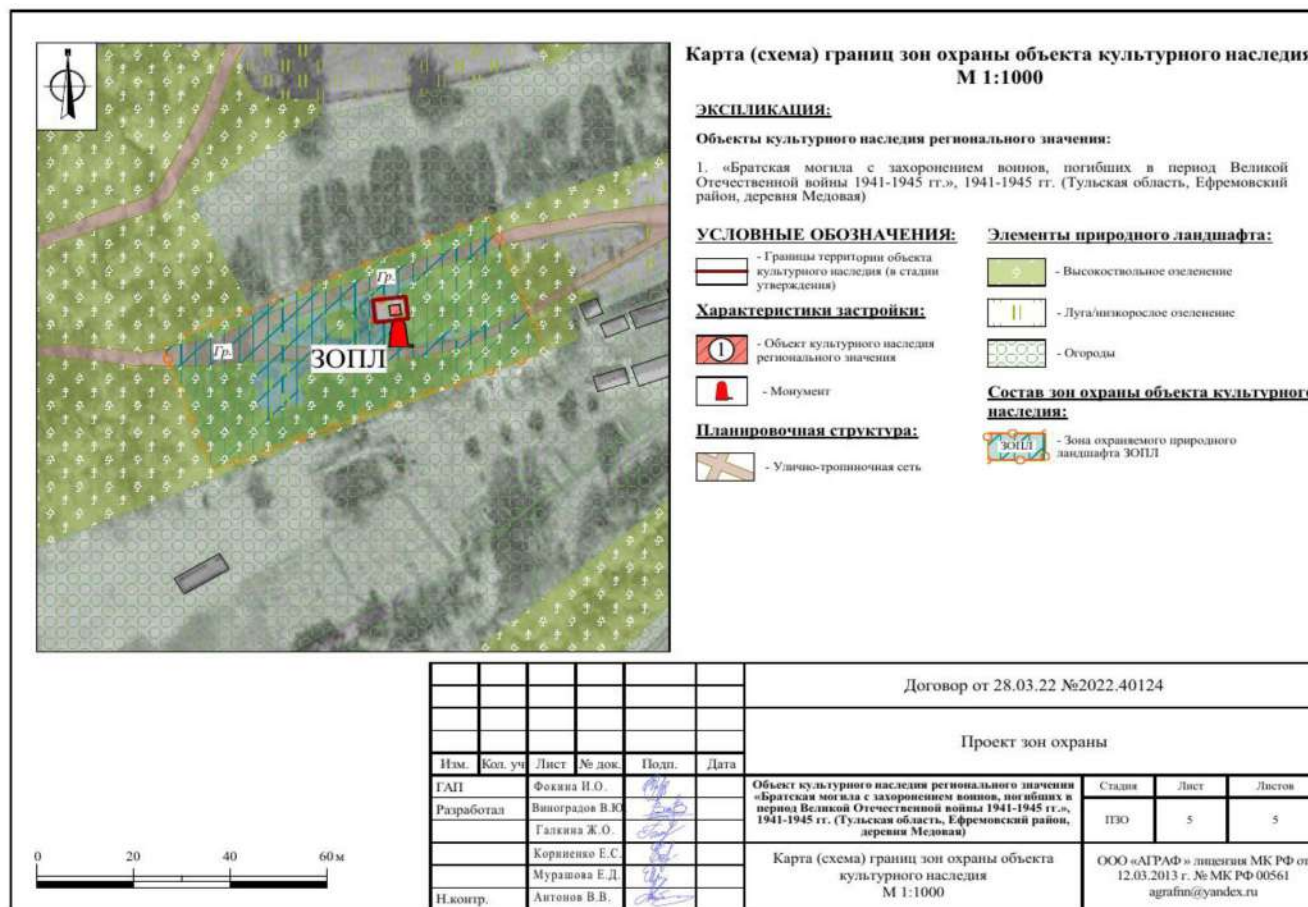
3. Складирование огнеопасных и взрывоопасных материалов.

4. Установка базовых станций радиотелефонной связи.

5. Размещение рекламных конструкций.

6. Организация необорудованных мест для сбора мусора.

Приложение
к зонам охраны объекта культурного наследия
регионального значения «Братская могила с
захоронением воинов, погибших в период Великой
Отечественной войны 1941-1945 гг.», 1941-1945 гг.,
Тульская область, Ефремовский район, деревня Медовая



**12. Зоны охраны объекта культурного наследия регионального значения
«Бывшая церковь Архангела Михаила», 1805 г., расположенного
по адресу: Тульская область, Ефремовский район, село Маслово,
и требования к градостроительным регламентам
в границах территории данных зон**

Для объекта культурного наследия регионального значения «Бывшая церковь Архангела Михаила», 1805 г., расположенного по адресу: Тульская область, Ефремовский район, село Маслово, устанавливается охранная зона с индексом «ОЗ» (приложение к зонам охраны объекта культурного наследия регионального значения «Бывшая церковь Архангела Михаила», 1805 г., Тульская область, Ефремовский район, село Маслово).

Охранная зона объекта культурного наследия (индекс «ОЗ»)

Описание местоположения границ

Охранная зона объекта культурного наследия (индекс «ОЗ»)

(наименование объекта, местоположение границ которого описано (далее – объект))

Раздел 1

Сведения об объекте		
№ п/п	Характеристики объекта	Описание характеристик
1	2	3
1	Местоположение объекта	Тульская область, Ефремовский район, с. Маслово
2	Площадь объекта +/- величина погрешности определения площади (Р+/- Дельта Р)	7 134 м ² ± 30 м ²
3	Иные характеристики объекта	-

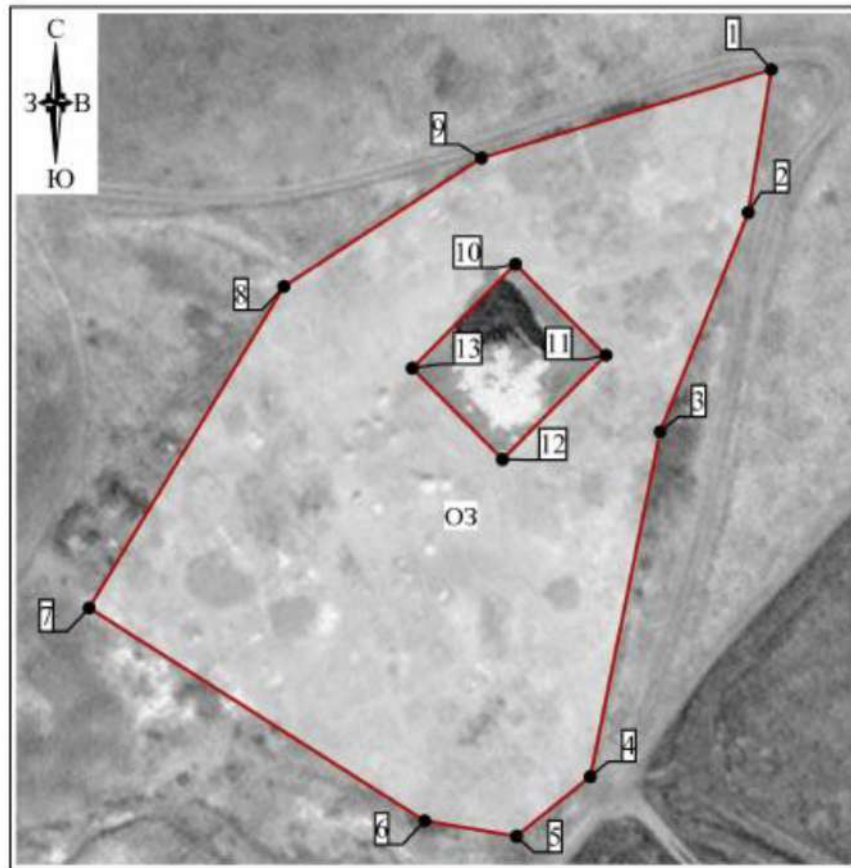
Раздел 2

Сведения о местоположении границ объекта					
1. Система координат МСК-71.1					
2. Сведения о характерных точках границ объекта					
Обозначение характерных точек границ	Координаты, м		Метод определения координат характерной точки	Средняя квадратическая погрешность положения характерной точки (Mt), м	Описание обозначения точки на местности (при наличии)
	Геодезическая система координат				
	X	Y			
1	2	3	4	5	6
Внешний контур					
1	640886,68	315785,64	Картометрический метод	0.10	-

1	2	3	4	5	6
2	640863,40	315781,88	Картометрический метод	0.10	-
3	640827,66	315767,38	Картометрический метод	0.10	-
4	640771,48	315755,92	Картометрический метод	0.10	-
5	640761,74	315743,77	Картометрический метод	0.10	-
6	640764,25	315728,70	Картометрический метод	0.10	-
7	640798,95	315673,55	Картометрический метод	0.10	-
8	640851,34	315705,56	Картометрический метод	0.10	-
9	640872,31	315738,04	Картометрический метод	0.10	-
1	640886,68	315785,64	Картометрический метод	0.10	-
Внутренний контур					
10	640854,99	315743,61	Картометрический метод	0.10	-
11	640840,14	315758,46	Картометрический метод	0.10	-
12	640823,17	315741,49	Картометрический метод	0.10	-
13	640838,02	315726,64	Картометрический метод	0.10	-
10	640854,99	315743,61	Картометрический метод	0.10	-
3. Сведения о характерных точках части (частей) границы объекта					
Обозначение характерных точек границ	Координаты, м		Метод определения координат характерной точки	Средняя квадратическая погрешность положения характерной точки (Mt), м	Описание обозначения точки на местности (при наличии)
	X	Y			
1	2	3	4	5	6
-	-	-	-	-	-

Раздел 4

План границ объекта



Масштаб 1: 1000

Используемые условные знаки и обозначения

-  - граница ЗООПЛ
-  - обозначение характерной точки границы ЗООПЛ



Дата "27" августа 2022 г.

Место для отрыва печати (при наличии) знака, составившего описание местоположения границ объекта

Граница территории зоны охраняемого природного ландшафта (индекс «ЗООПЛ») проходит:

внешний контур: от точки 1 до точки 2 в юго-западном направлении 23.6 м, от точки 2 до точки 3 в юго-западном направлении 38.6 м, от точки 3 до точки 4 в юго-западном направлении 57.3 м, от точки 4 до точки 5 в юго-западном направлении 15.6 м, от точки 5 до точки 6 в северо-западном направлении 15.3 м, от точки 6 до точки 7 в северо-западном направлении 65.2 м, от точки 7 до точки 8 в северо-восточном

направлении 61.4 м, от точки 8 до точки 9 в северо-восточном направлении 38.7 м, от точки 9 до точки 1 в северо-восточном направлении 49.7 м;

внутренний контур: от точки 10 до точки 11 в юго-восточном направлении 21.0 м, от точки 11 до точки 12 в юго-западном направлении 24.0 м, от точки 12 до точки 13 в северо-западном направлении 21.0 м, от точки 13 до точки 10 в северо-восточном направлении 24.0 м.

Требования к градостроительным регламентам в границах территории охранной зоны (индекс «ОЗ»)

В границах территории охранной зоны (индекс «ОЗ») разрешается:

1. Работы по обеспечению сохранности объекта культурного наследия.
2. Музеефикация и увековечение памяти погибших защитников Отечества.

3. Осуществление деятельности, предусмотренной Федеральным законом от 12 января 1996 года № 8-ФЗ «О погребении и похоронном деле».

4. Установка, ремонт и реконструкция надмогильных сооружений на территории кладбища высотой не более 2,0 м, а также ограждений высотой не более 1,5 м.

5. Благоустройство территории:

реконструкция существующего, при необходимости установка нового ограждения (забора) территории кладбища;

проведение работ по озеленению: разбивка цветников, посадка декоративных кустарников; санация (при необходимости) существующих деревьев и кустарников;

организация пешеходных дорожек, обеспечивающих беспрепятственный подход к объекту культурного наследия, с использованием в их покрытии традиционных материалов (камень, гранит и иные материалы и (или) материалов, имитирующих натуральные, в том числе тротуарную плитку серых и коричневых оттенков);

установка скамеек.

В границах территории охранной зоны (индекс «ОЗ») запрещается:

1. Строительство объектов капитального строительства, за исключением применения специальных мер, направленных на сохранение и восстановление (регенерацию) историко-градостроительной и (или) природной среды объекта культурного наследия (восстановление, воссоздание, восполнение частично или полностью утраченных элементов и (или) характеристик историко-градостроительной и (или) природной среды).

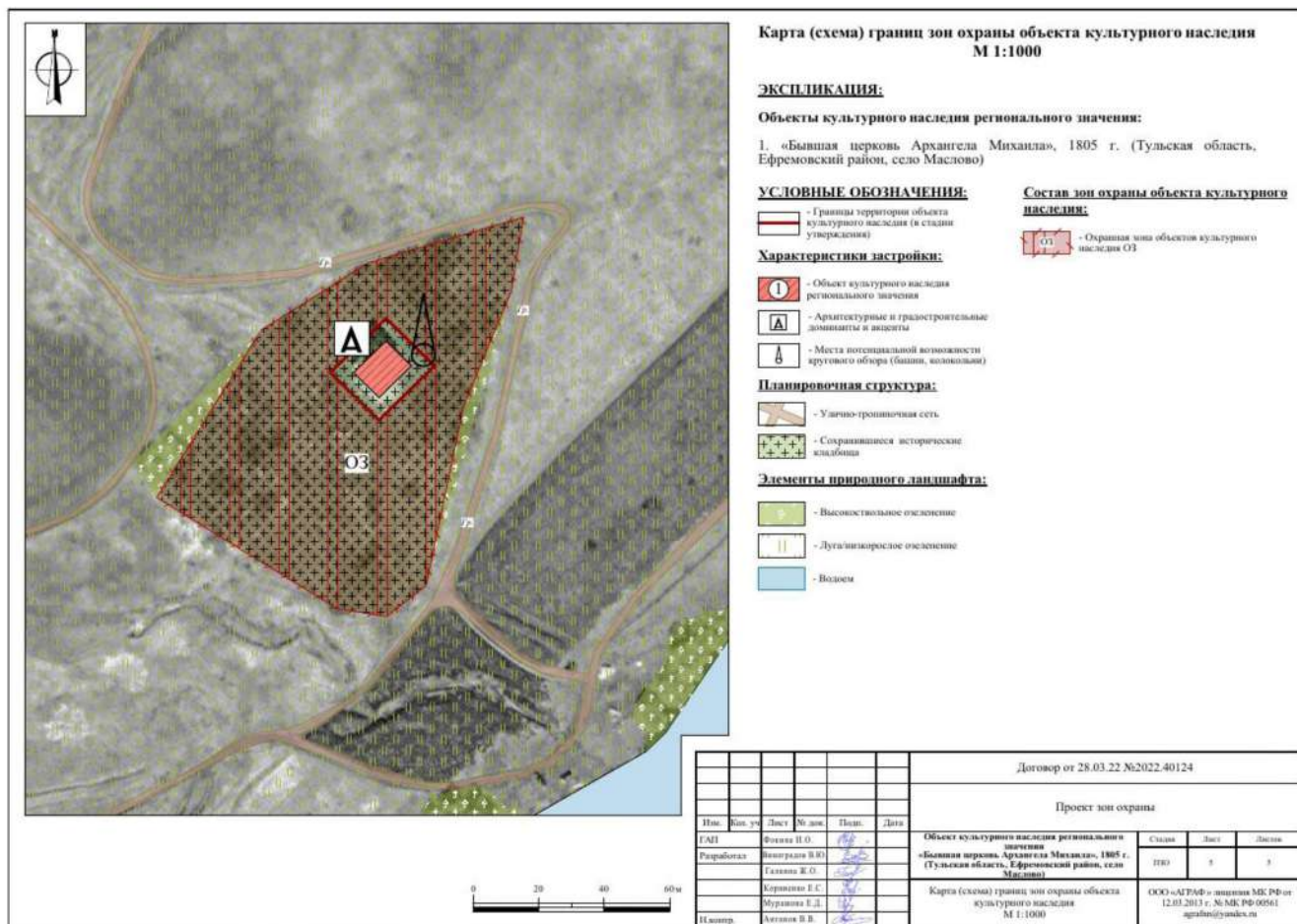
2. Складирование огнеопасных и взрывоопасных материалов.

3. Установка базовых станций радиотелефонной связи.

4. Размещение рекламных конструкций.

5. Организация необорудованных мест для сбора мусора.

Приложение
к зонам охраны объекта культурного наследия
регионального значения «Бывшая церковь Архангела
Михаила», 1805 г., Тульская область,
Ефремовский район, село Маслово



13. Зоны охраны объекта культурного наследия регионального значения «Бывшая Никольская церковь», 1737 г., расположенного по адресу: Тульская область, Ефремовский район, село Никольское, и требования к градостроительным регламентам в границах территории данных зон

Для объекта культурного наследия регионального значения «Бывшая Никольская церковь», 1737 г., расположенного по адресу: Тульская область, Ефремовский район, село Никольское, устанавливаются зоны охраны в составе: зоны регулирования застройки и хозяйственной деятельности с индексом «ЗРЗ» и зоны охраняемого природного ландшафта с индексом «ЗОПЛ» (приложение к зонам охраны объекта культурного наследия регионального значения «Бывшая Никольская церковь», 1737 г., Тульская область, Ефремовский район, село Никольское).

Зона регулирования застройки и хозяйственной деятельности объекта культурного наследия (индекс «ЗРЗ»)

Описание местоположения границ

Зона регулирования застройки и хозяйственной деятельности объекта культурного наследия (индекс «ЗРЗ»)

(наименование объекта, местоположение границ которого описано (далее – объект))

Раздел 1

Сведения об объекте		
№ п/п	Характеристики объекта	Описание характеристик
1	2	3
1	Местоположение объекта	Тульская область, Ефремовский район, с. Никольское
2	Площадь объекта +/- величина погрешности определения площади (Р+/- Дельта Р)	3 837 м ² ± 22 м ²
3	Иные характеристики объекта	-

Раздел 2



Сведения о местоположении границ объекта					
1. Система координат МСК-71.1					
2. Сведения о характерных точках границ объекта					
Обозначение характерных точек границ	Координаты, м		Метод определения координат характерной точки	Средняя квадратическая погрешность положения характерной точки (Mt), м	Описание обозначения точки на местности (при наличии)
	Геодезическая система координат				
	X	Y			
1	2	3	4	5	6
1	618483,70	289437,75	Картометрический метод	0.10	-
2	618470,68	289523,74	Картометрический метод	0.10	-
3	618433,18	289518,02	Картометрический метод	0.10	-
4	618438,81	289480,86	Картометрический метод	0.10	-
5	618428,07	289479,25	Картометрический метод	0.10	-
6	618435,48	289430,31	Картометрический метод	0.10	-
1	618483,70	289437,75	Картометрический метод	0.10	-
3. Сведения о характерных точках части (частей) границы объекта					
Обозначение характерных точек границ	Координаты, м		Метод определения координат характерной точки	Средняя квадратическая погрешность положения характерной точки (Mt), м	Описание обозначения точки на местности (при наличии)
	Геодезическая система координат				
	X	Y			
1	2	3	4	5	6
-	-	-	-	-	-

План границ объекта



Масштаб 1: 1000

Используемые условные знаки и обозначения

-  - граница ЗОУИТ
-  - обозначение характерной точки границы ЗОУИТ



Дата "27" августа 2022 г.

Место для отпечатка печати (при наличии) лица, составившего описание местоположения границ объекта

Граница территории зоны регулирования застройки и хозяйственной деятельности (индекс «ЗРЗ») проходит: от точки 1 до точки 2 в юго-восточном направлении 87.0 м, от точки 2 до точки 3 в юго-западном направлении 37.9 м, от точки 3 до точки 4 в северо-западном направлении 37.6 м, от точки 4

до точки 5 в юго-западном направлении 10.9 м, от точки 5 до точки 6 в северо-западном направлении 49.5 м, от точки 6 до точки 1 в северо-восточном направлении 48.8 м.

Требования к градостроительным регламентам в границах территории зоны регулирования застройки и хозяйственной деятельности (индекс «ЗРЗ»)

В границах территории зоны регулирования застройки и хозяйственной деятельности (индекс «ЗРЗ») разрешается:

1. Капитальный ремонт, реконструкция и строительство объектов капитального строительства, с соблюдением высотного ограничения - не более 9 метров (измеряется от нижней отметки уровня земли до наивысшей точки здания, строения, сооружения).

2. Использование в отделке фасадов традиционных материалов (дерево, штукатурка под покраску, лицевой кирпич, камень).

3. Организация архитектурной подсветки зданий, строений, сооружений, элементов благоустройства и озеленения.

4. Снос объектов капитального строительства или их частей, не являющихся объектами культурного наследия, выявленными объектами культурного наследия, объектами, обладающими признаками объектов культурного наследия.

5. Капитальный ремонт, реконструкция существующих сетей инженерно-технического обеспечения, строительство новых, необходимых для функционирования застройки (водоснабжение, канализация, отопление, газоснабжение, водоотведение – подземным способом; электроснабжение, связь – надземным или подземным способом).

6. Проведение мероприятий, направленных на обеспечение экологической и пожарной безопасности территории.

В границах территории зоны регулирования застройки и хозяйственной деятельности (индекс «ЗРЗ») запрещается:

1. Проведение работ, оказывающее негативное динамическое и вибрационное воздействие на конструкции объекта культурного наследия.

2. Складирование огнеопасных и взрывоопасных материалов, размещение автозаправочных станций, складов горюче-смазочных материалов, станций технического обслуживания, используемых для технического осмотра и ремонта транспортных средств, осуществление мойки транспортных средств.

3. Размещение рекламных конструкций, уличных растяжек.

4. Организация необорудованных мест для сбора мусора.

**Зона охраняемого природного ландшафта объекта культурного наследия
(индекс «ЗОПЛ»)**

Описание местоположения границ

**Зона охраняемого природного ландшафта объекта культурного наследия
(индекс «ЗОПЛ»)**

(наименование объекта, местоположение границ которого описано (далее – объект))

Раздел 1

Сведения об объекте		
№ п/п	Характеристики объекта	Описание характеристик
1	2	3
1	Местоположение объекта	Тульская область, Ефремовский район, с. Никольское
2	Площадь объекта +/- величина погрешности определения площади (Р+/- Дельта Р)	6 914 м ² ± 17 м ²
3	Иные характеристики объекта	-

Раздел 2

Сведения о местоположении границ объекта					
1. Система координат МСК-71.1					
2. Сведения о характерных точках границ объекта					
Обозначение характерных точек границ	Координаты, м		Метод определения координат характерной точки	Средняя квадратическая погрешность положения характерной точки (Mt), м	Описание обозначения точки на местности (при наличии)
	Геодезическая система координат				
	X	Y			
1	2	3	4	5	6
1	618470,68	289523,74	Картометрический метод	0.10	-
2	618463,78	289569,28	Картометрический метод	0.10	-
3	618374,12	289554,95	Картометрический метод	0.10	-
4	618394,16	289422,67	Картометрический метод	0.10	-
5	618435,48	289430,31	Картометрический метод	0.10	-
6	618428,07	289479,25	Картометрический метод	0.10	-
7	618413,33	289477,00	Картометрический метод	0.10	-
8	618405,59	289528,06	Картометрический метод	0.10	-
9	618431,08	289531,92	Картометрический метод	0.10	-
10	618433,18	289518,02	Картометрический метод	0.10	-
1	618470,68	289523,74	Картометрический метод	0.10	-

1	2	3	4	5	6
3. Сведения о характерных точках части (частей) границы объекта					
Обозначение характерных точек границ	Координаты, м		Метод определения координат характерной точки	Средняя квадратическая погрешность положения характерной точки (M _t), м	Описание обозначения точки на местности (при наличии)
	X	Y			
1	2	3	4	5	6
-	-	-	-	-	-

Раздел 4

План границ объекта



Масштаб 1: 1000

Используемые условные знаки и обозначения

-  - граница ЗОУИТ
-  - обозначение характерной точки границы ЗОУИТ



Подпись

Дата "27" августа 2022 г.

Место для оттиска печати (при наличии) лица, составившего описание местоположения границы объекта

Граница территории зоны охраняемого природного ландшафта (индекс «ЗОПЛ») проходит: от точки 1 до точки 2 в юго-восточном направлении 46.1 м, от точки 2 до точки 3 в юго-западном направлении 90.8 м, от точки 3 до точки 4 в северо-западном направлении 133.8 м, от точки 4 до точки 5 в северо-восточном направлении 42.0 м, от точки 5 до точки 6 в юго-восточном направлении 49.5 м, от точки 6 до точки 7 в юго-западном направлении 14.9 м, от точки 7 до точки 8 в юго-восточном направлении 51.6 м, от точки 8 до точки 9 в северо-восточном направлении 25.8 м, от точки 9 до точки 10 в северо-западном направлении 14.1 м, от точки 10 до точки 1 в северо-восточном направлении 37.9 м.

**Требования к градостроительным регламентам в границах
территории зоны охраняемого природного ландшафта
(индекс «ЗОПЛ»)**

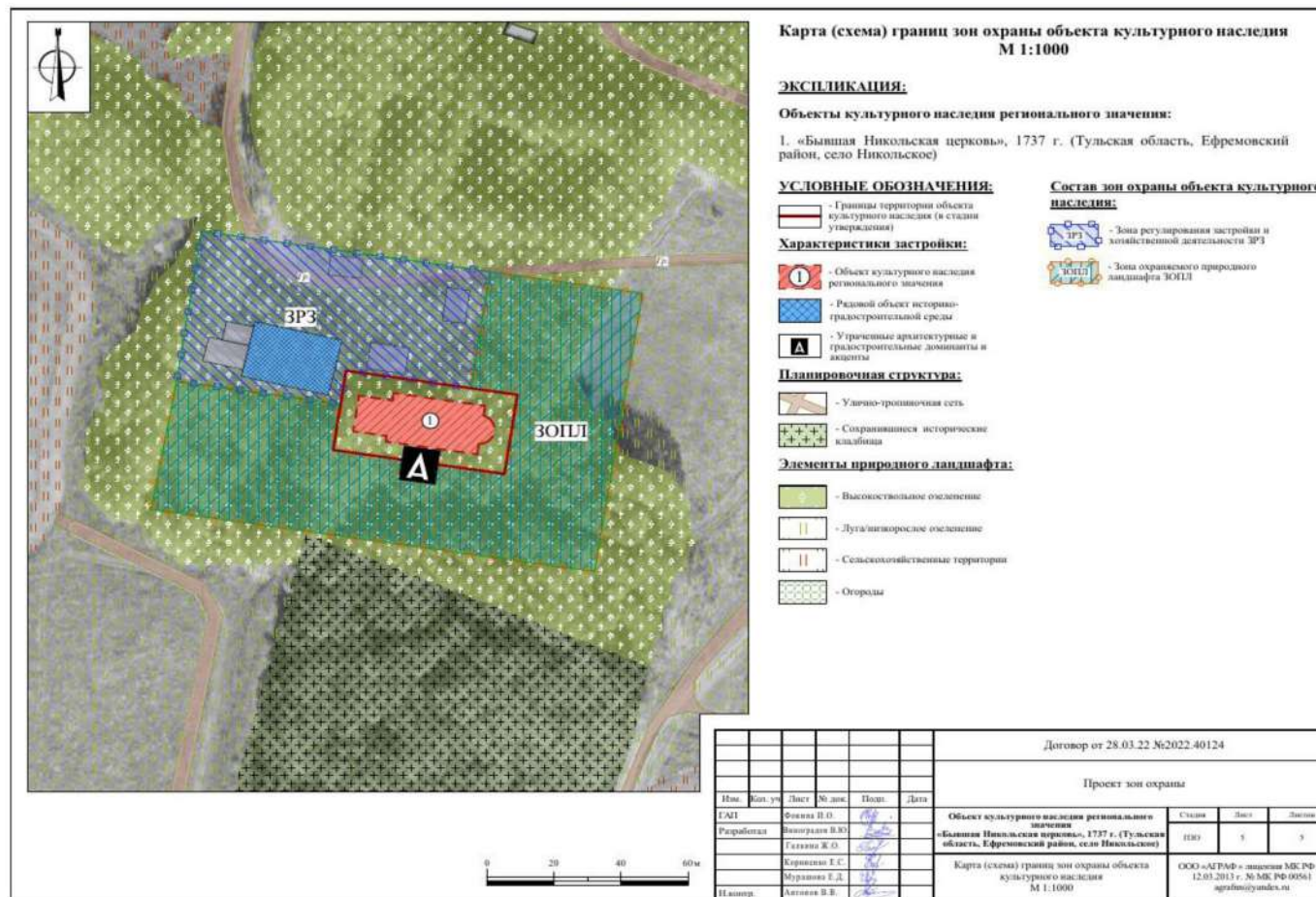
В границах территории зоны охраняемого природного ландшафта (индекс «ЗОПЛ») разрешается:

1. Проведение работ, направленных на сохранение природного и культурного ландшафта, в соответствии с действующим законодательством.
2. Комплексное озеленение и благоустройство территории:
посадка деревьев и кустарников с компактной кроной, обеспечивающих условия визуального восприятия объекта культурного наследия;
организация пешеходных дорожек;
размещение малых архитектурных форм и элементов благоустройства (урны, скамьи).
3. Размещение информационных стендов и указателей, высотой не более 2,5 м, площадью информационного поля не более 1,0 кв. м.
4. Обеспечение визуального восприятия объекта культурного наследия в историко-градостроительной и природной среде, в том числе сохранение и восстановление сложившегося в природном ландшафте соотношения открытых и закрытых пространств.
5. Проведение мероприятий, направленных на обеспечение экологической и пожарной безопасности территории.

В границах территории зоны охраняемого природного ландшафта (индекс «ЗОПЛ») запрещается:

1. Строительство объектов капитального строительства.
2. Установка некапитальных строений, сооружений торгового назначения (ларьков, киосков и т.д.).
3. Складирование огнеопасных и взрывоопасных материалов.
4. Установка базовых станций радиотелефонной связи.
5. Размещение рекламных конструкций.
6. Организация необорудованных мест для сбора мусора.

Приложение
к зонам охраны объекта культурного наследия
регионального значения «Бывшая Никольская церковь»,
1737 г., Тульская область, Ефремовский район,
село Никольское



14. Зоны охраны объекта культурного наследия регионального значения «Бывшая Богоявленская церковь», 1816 г., расположенного по адресу: Тульская область, Ефремовский район, село Овсянниково, и требования к градостроительным регламентам в границах территории данных зон

Для объекта культурного наследия регионального значения «Бывшая Богоявленская церковь», 1816 г., расположенного по адресу: Тульская область, Ефремовский район, село Овсянниково, устанавливается охранный зона с индексом «ОЗ» (приложение к зонам охраны объекта культурного наследия регионального значения «Бывшая Богоявленская церковь», 1816 г., Тульская область, Ефремовский район, село Овсянниково).

Охранный зона объекта культурного наследия (индекс «ОЗ»)

Описание местоположения границ

Охранный зона объекта культурного наследия (индекс «ОЗ»)

(наименование объекта, местоположение границ которого описано (далее – объект))

Раздел 1


Сведения об объекте		
№ п/п	Характеристики объекта	Описание характеристик
1	2	3
1	Местоположение объекта	Тульская область, Ефремовский район, с. Овсянниково
2	Площадь объекта +/- величина погрешности определения площади (P+/- Дельта P)	10 367 м ² ± 36 м ²
3	Иные характеристики объекта	-

Раздел 2

Сведения о местоположении границ объекта					
1. Система координат МСК-71.1					
2. Сведения о характерных точках границ объекта					
Обозначение характерных точек границ	Координаты, м		Метод определения координат характерной точки	Средняя квадратическая погрешность положения характерной точки (Mt), м	Описание обозначения точки на местности (при наличии)
	Геодезическая система координат				
	X	Y			
1	2	3	4	5	6
Внешний контур					
1	637613,39	305129,16	Картометрический метод	0.10	-

1	2	3	4	5	6
2	637505,13	305176,25	Картометрический метод	0.10	-
3	637467,26	305089,20	Картометрический метод	0.10	-
4	637579,12	305045,37	Картометрический метод	0.10	-
1	637613,39	305129,16	Картометрический метод	0.10	-
Внутренний контур					
5	637542,49	305095,68	Картометрический метод	0.10	-
6	637541,20	305130,51	Картометрический метод	0.10	-
7	637521,89	305129,80	Картометрический метод	0.10	-
8	637523,18	305094,97	Картометрический метод	0.10	-
5	637542,49	305095,68	Картометрический метод	0.10	-
3. Сведения о характерных точках части (частей) границы объекта					
Обозначение характерных точек границ	Координаты, м		Метод определения координат характерной точки	Средняя квадратическая погрешность положения характерной точки (Mt), м	Описание обозначения точки на местности (при наличии)
	X	Y			
1	2	3	4	5	6
-	-	-	-	-	-

Раздел 4



Граница территории охранной зоны (индекс «ОЗ») проходит:
 внешний контур: от точки 1 до точки 2 в юго-восточном направлении 118.1 м, от точки 2 до точки 3 в юго-западном направлении 94.9 м, от точки 3 до точки 4 в северо-западном направлении 120.1 м, от точки 4 до точки 1 в северо-восточном направлении 90.5 м;

внутренний контур: от точки 5 до точки 6 в юго-восточном направлении 34.9 м, от точки 6 до точки 7 в юго-западном направлении 19.3 м, от точки 7 до точки 8 в северо-западном направлении 34.9 м, от точки 8 до точки 5 в северо-восточном направлении 19.3 м.

**Требования к градостроительным регламентам в границах
территории охранной зоны
(индекс «ОЗ»)**

В границах территории охранной зоны (индекс «ОЗ») разрешается:

1. Регенерация (восстановление) историко-градостроительной среды (восстановление, воссоздание, восполнение частично или полностью утраченных элементов и (или) характеристик историко-градостроительной среды), в том числе планировочной структуры на основе историко-архивных исследований.

2. Благоустройство территории:

проведение работ по озеленению: разбивка цветников, посадка декоративных кустарников; санация (при необходимости) существующих деревьев и кустарников;

организация пешеходных дорожек, обеспечивающих беспрепятственный подход к объекту культурного наследия, с использованием в их покрытии традиционных материалов (камень, гранит и иные материалы и (или) материалов, имитирующих натуральные, в том числе тротуарную плитку серых и коричневых оттенков);

установка скамеек.

3. Размещение информационных табличек, памятных знаков, иной историко-культурной информации.

4. Капитальный ремонт, реконструкция существующих линейных объектов транспортной инфраструктуры.

В границах территории охранной зоны (индекс «ОЗ») запрещается:

1. Строительство объектов капитального строительства, за исключением применения специальных мер, направленных на сохранение и восстановление (регенерацию) историко-градостроительной и (или) природной среды объекта культурного наследия (восстановление, воссоздание, восполнение частично или полностью утраченных элементов и (или) характеристик историко-градостроительной и (или) природной среды).

2. Установка некапитальных строений, сооружений торгового назначения.

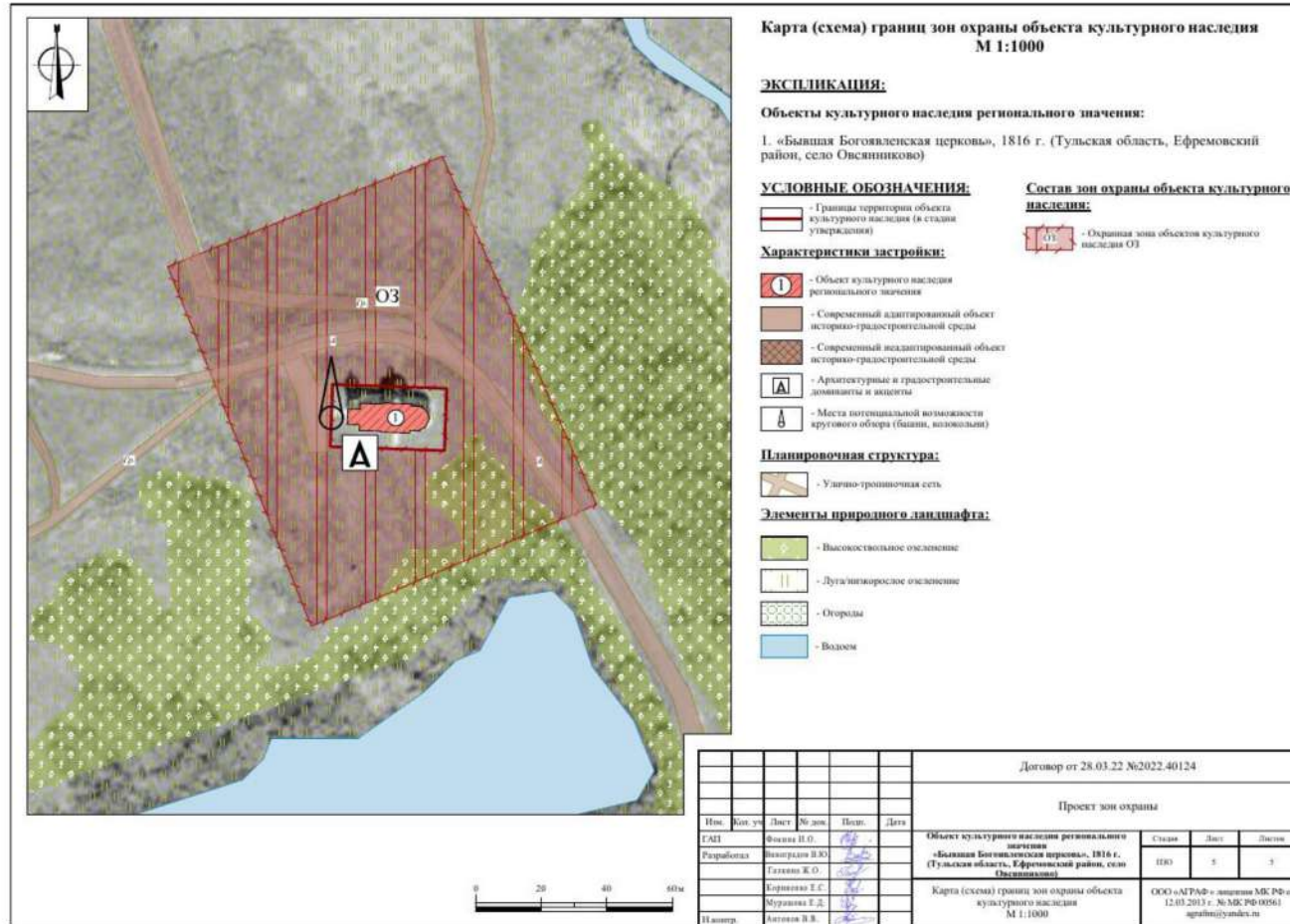
3. Складирование огнеопасных и взрывоопасных материалов.

4. Установка базовых станций радиотелефонной связи.

5. Размещение рекламных конструкций.

6. Организация необорудованных мест для сбора мусора.

Приложение
к зонам охраны объекта культурного наследия
регионального значения «Бывшая Богоявленская
церковь», 1816 г., Тульская область, Ефремовский район,
село Овсянниково



**15. Зоны охраны объекта культурного наследия регионального значения
«Имение, в котором родился и жил ученый, биограф,
писатель А.И. Левшин (1797-1879 гг.)», 1797-1879 гг., расположенного
по адресу: Тульская область, Ефремовский район, село Пожилино,
и требования к градостроительным регламентам в границах территории
данных зон**

Для объекта культурного наследия регионального значения «Имение, в котором родился и жил ученый, биограф, писатель А.И. Левшин (1797-1879 гг.)», 1797-1879 гг., расположенного по адресу: Тульская область, Ефремовский район, село Пожилино, устанавливаются зоны охраны в составе: зоны регулирования застройки и хозяйственной деятельности с индексом «ЗРЗ» и зоны охраняемого природного ландшафта с индексом «ЗОПЛ» (приложение к зонам охраны объекта культурного наследия регионального значения «Имение, в котором родился и жил ученый, биограф, писатель А.И. Левшин (1797-1879 гг.)», 1797-1879 гг., Тульская область, Ефремовский район, село Пожилино).

**Зона регулирования застройки и хозяйственной деятельности
объекта культурного наследия (индекс «ЗРЗ»)**

Описание местоположения границ

**Зона регулирования застройки и хозяйственной деятельности
объекта культурного наследия (индекс «ЗРЗ»)**

(наименование объекта, местоположение границ которого описано (далее – объект))

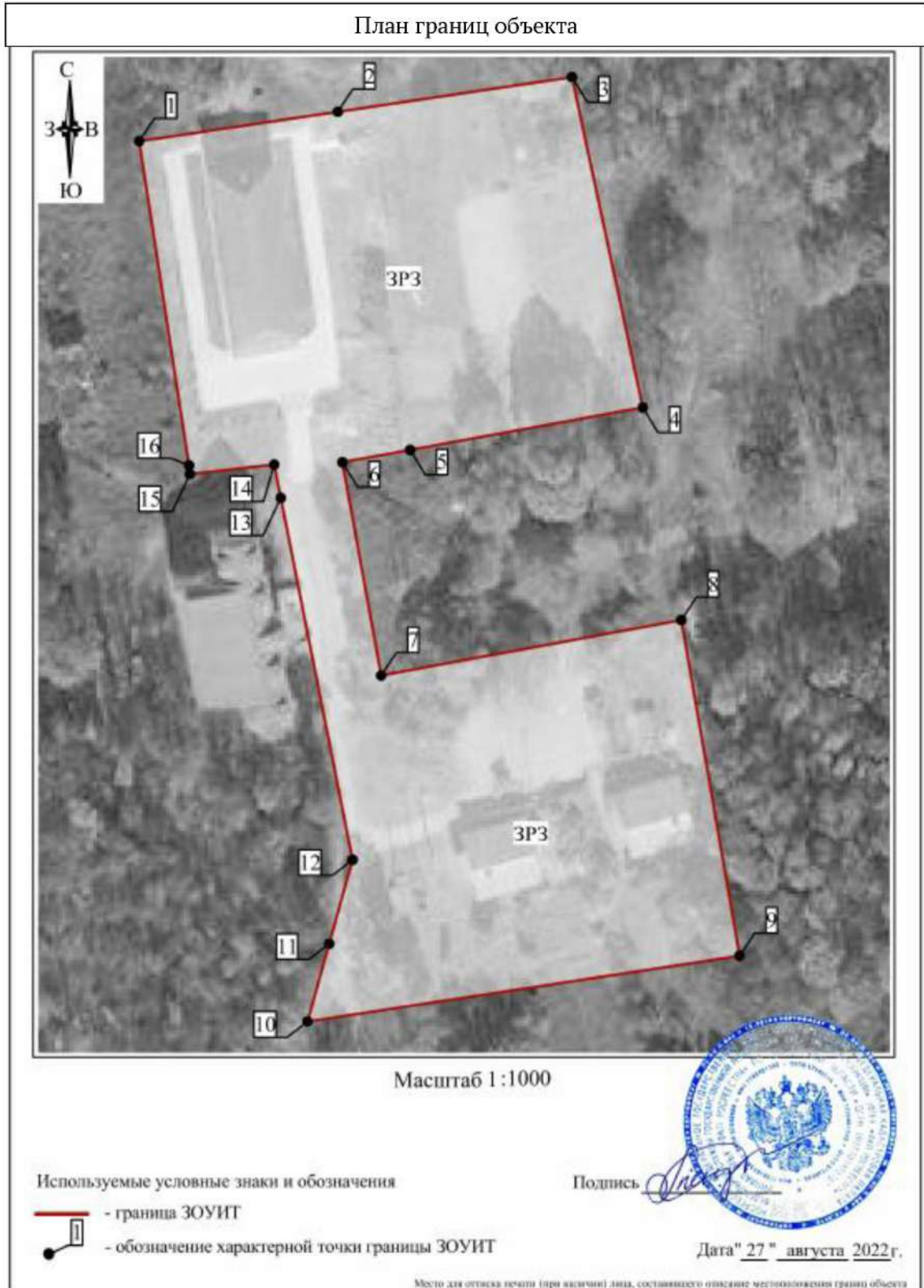
Раздел 1

Сведения об объекте		
№ п/п	Характеристики объекта	Описание характеристик
1	2	3
1	Местоположение объекта	Тульская область, Ефремовский район, с. Пожилино
2	Площадь объекта +/- величина погрешности определения площади (Р+/- Дельта Р)	12 095 м ² ± 38 м ²
3	Иные характеристики объекта	-

Раздел 2

Сведения о местоположении границ объекта					
1. Система координат МСК-71.1					
2. Сведения о характерных точках границ объекта					
Обозначение характерных точек границ	Координаты, м		Метод определения координат характерной точки	Средняя квадратическая погрешность положения характерной точки (Mt), м	Описание обозначения точки на местности (при наличии)
	Геодезическая система координат				
	X	Y			
1	2	3	4	5	6
1	625999,24	285846,60	Картометрический метод	0.10	-
2	626005,16	285886,93	Картометрический метод	0.10	-
3	626012,14	285934,51	Картометрический метод	0.10	-
4	625945,61	285948,89	Картометрический метод	0.10	-
5	625937,06	285901,63	Картометрический метод	0.10	-
6	625934,57	285887,88	Картометрический метод	0.10	-
7	625891,63	285895,75	Картометрический метод	0.10	-
8	625902,80	285956,71	Картометрический метод	0.10	-
9	625835,16	285968,56	Картометрический метод	0.10	-
10	625821,94	285880,79	Картометрический метод	0.10	-
11	625837,59	285885,19	Картометрический метод	0.10	-
12	625854,50	285889,94	Картометрический метод	0.10	-
13	625927,40	285875,35	Картометрический метод	0.10	-
14	625934,10	285874,01	Картометрический метод	0.10	-
15	625932,20	285856,90	Картометрический метод	0.10	-
16	625933,95	285856,71	Картометрический метод	0.10	-
1	625999,24	285846,60	Картометрический метод	0.10	-
3. Сведения о характерных точках части (частей) границы объекта					
Обозначение характерных точек границ	Координаты, м		Метод определения координат характерной точки	Средняя квадратическая погрешность положения характерной точки (Mt), м	Описание обозначения точки на местности (при наличии)
	X	Y			
	1	2			
1	2	3	4	5	6
-	-	-	-	-	-

Раздел 4



Граница территории зоны регулирования застройки и хозяйственной деятельности (индекс «ЗРЗ») проходит: от точки 1 до точки 2 в северо-восточном направлении 40.8 м, от точки 2 до точки 3 в северо-восточном направлении 48.1 м, от точки 3 до точки 4 в юго-восточном направлении 68.1 м, от точки 4 до точки 5 в юго-западном направлении 48.0 м, от точки 5

до точки 6 в юго-западном направлении 14.0 м, от точки 6 до точки 7 в юго-восточном направлении 43.7 м, от точки 7 до точки 8 в северо-восточном направлении 62.0 м, от точки 8 до точки 9 в юго-восточном направлении 68.7 м, от точки 9 до точки 10 в юго-западном направлении 88.8 м, от точки 10 до точки 11 в северо-восточном направлении 16.3 м, от точки 11 до точки 12 в северо-восточном направлении 17.6 м, от точки 12 до точки 13 в северо-западном направлении 74.3 м, от точки 13 до точки 14 в северо-западном направлении 6.8 м, от точки 14 до точки 15 в юго-западном направлении 17.2 м, от точки 15 до точки 16 в северо-западном направлении 1.8 м, от точки 16 до точки 1 в северо-западном направлении 66.1 м.

Требования к градостроительным регламентам в границах территории зоны регулирования застройки и хозяйственной деятельности (индекс «ЗРЗ»)

В границах территории зоны регулирования застройки и хозяйственной деятельности (индекс «ЗРЗ») разрешается:

1. Капитальный ремонт, реконструкция и строительство объектов капитального строительства, с соблюдением высотного ограничения – не более 9 метров (измеряется от нижней отметки уровня земли до наивысшей точки здания, строения, сооружения).

2. Использование в отделке фасадов традиционных материалов (дерево, штукатурка под покраску, лицевой кирпич, камень).

3. Организация архитектурной подсветки зданий, строений, сооружений, элементов благоустройства и озеленения.

4. Снос объектов капитального строительства или их частей, не являющихся объектами культурного наследия, выявленными объектами культурного наследия, объектами, обладающими признаками объектов культурного наследия.

5. Капитальный ремонт, реконструкция существующих сетей инженерно-технического обеспечения, строительство новых, необходимых для функционирования застройки (водоснабжение, канализация, отопление, газоснабжение, водоотведение - подземным способом; электроснабжение, связь - надземным или подземным способом).

6. Проведение мероприятий, направленных на обеспечение экологической и пожарной безопасности территории.

В границах территории зоны регулирования застройки и хозяйственной деятельности (индекс «ЗРЗ») запрещается:

1. Проведение работ, оказывающее негативное динамическое и вибрационное воздействие на конструкции объекта культурного наследия.

2. Складирование огнеопасных и взрывоопасных материалов, размещение автозаправочных станций, складов горюче-смазочных материалов, станций технического обслуживания, используемых для технического осмотра и ремонта транспортных средств, осуществление мойки транспортных средств.

3. Размещение рекламных конструкций, уличных растяжек.

4. Организация необорудованных мест для сбора мусора.

Зона охраняемого природного ландшафта объекта культурного наследия (индекс «ЗОПЛ»)

Описание местоположения границ

Зона охраняемого природного ландшафта объекта культурного наследия (индекс «ЗОПЛ»)

(наименование объекта, местоположение границ которого описано (далее – объект))

Раздел 1

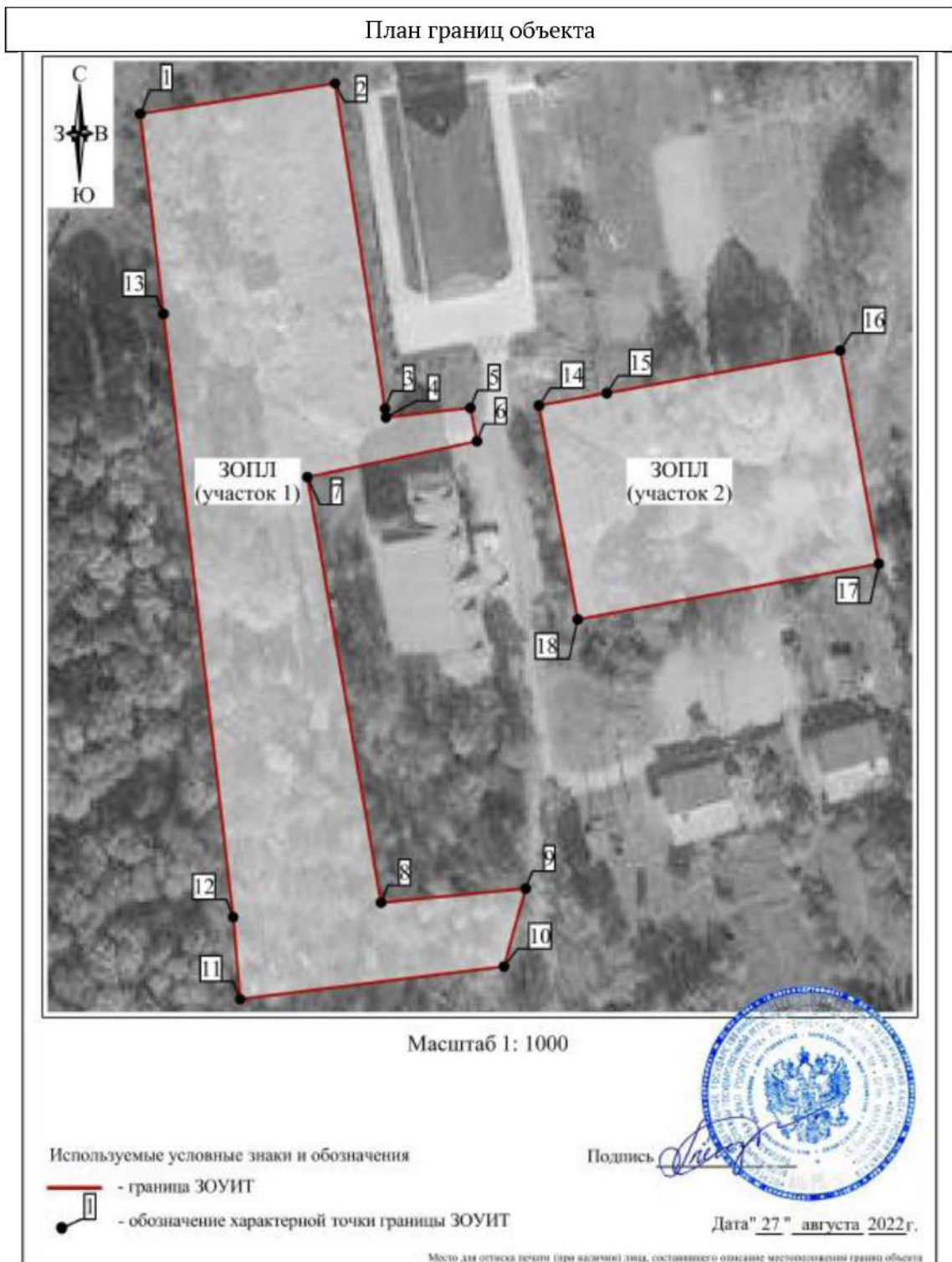
Сведения об объекте		
№ п/п	Характеристики объекта	Описание характеристик
1	2	3
1	Местоположение объекта	Тульская область, Ефремовский район, с. Пожилино
2	Площадь объекта +/- величина погрешности определения площади (Р+/- Дельта Р)	9 286 м ² ± 34 м ²
3	Иные характеристики объекта	-

Раздел 2

Сведения о местоположении границ объекта					
1. Система координат МСК-71.1					
2. Сведения о характерных точках границ объекта					
Обозначение характерных точек границ	Координаты, м		Метод определения координат характерной точки	Средняя квадратическая погрешность положения характерной точки (Mt), м	Описание обозначения точки на местности (при наличии)
	Геодезическая система координат				
	X	Y			
1	2	3	4	5	6
Участок 1					
1	625993,13	285807,15	Картометрический метод	0.10	-
2	625999,24	285846,60	Картометрический метод	0.10	-

1	2	3	4	5	6
3	625933,95	285856,71	Картометрический метод	0.10	-
4	625932,20	285856,90	Картометрический метод	0.10	-
5	625934,10	285874,01	Картометрический метод	0.10	-
6	625927,40	285875,35	Картометрический метод	0.10	-
7	625920,21	285840,99	Картометрический метод	0.10	-
8	625834,76	285855,90	Картометрический метод	0.10	-
9	625837,59	285885,19	Картометрический метод	0.10	-
10	625821,94	285880,80	Картометрический метод	0.10	-
11	625815,40	285827,35	Картометрический метод	0.10	-
12	625831,86	285825,97	Картометрический метод	0.10	-
13	625952,97	285811,84	Картометрический метод	0.10	-
1	625993,13	285807,15	Картометрический метод	0.10	-
Участок 2					
14	625934,57	285887,88	Картометрический метод	0.10	-
15	625937,06	285901,63	Картометрический метод	0.10	-
16	625945,61	285948,89	Картометрический метод	0.10	-
17	625902,80	285956,71	Картометрический метод	0.10	-
18	625891,63	285895,75	Картометрический метод	0.10	-
14	625934,57	285887,88	Картометрический метод	0.10	-
3. Сведения о характерных точках части (частей) границы объекта					
Обозначение характерных точек границ	Координаты, м		Метод определения координат характерной точки	Средняя квадратическая погрешность положения характерной точки (Mt), м	Описание обозначения точки на местности (при наличии)
	X	Y			
1	2	3	4	5	6
-	-	-	-	-	-

Раздел 4



Граница территории зоны охраняемого природного ландшафта (индекс «ЗООПЛ») проходит:

участок 1: от точки 1 до точки 2 в северо-восточном направлении 39.9 м, от точки 2 до точки 3 в юго-восточном направлении 66.1 м, от точки 3 до точки 4 в юго-восточном направлении 1.8 м, от точки 4 до точки 5 в северо-восточном направлении 17.2 м, от точки 5 до точки 6 в юго-восточном направлении 6.8 м, от точки 6 до точки 7 в юго-западном направлении 35.1 м,

от точки 7 до точки 8 в юго-восточном направлении 86.7 м, от точки 8 до точки 9 в северо-восточном направлении 29.4 м, от точки 9 до точки 10 в юго-западном направлении 16.3 м, от точки 10 до точки 11 в юго-западном направлении 53.8 м, от точки 11 до точки 12 в северо-западном направлении 16.5 м, от точки 12 до точки 13 в северо-западном направлении 121.9 м, от точки 13 до точки 1 в северо-западном направлении 40.4 м;

участок 2: от точки 14 до точки 15 в северо-восточном направлении 14.0 м, от точки 15 до точки 16 в северо-восточном направлении 48.0 м, от точки 16 до точки 17 в юго-восточном направлении 43.5 м, от точки 17 до точки 18 в юго-западном направлении 62.0 м, от точки 18 до точки 14 в северо-западном направлении 43.7 м.

Требования к градостроительным регламентам в границах территории зоны охраняемого природного ландшафта (индекс «ЗОПЛ»)

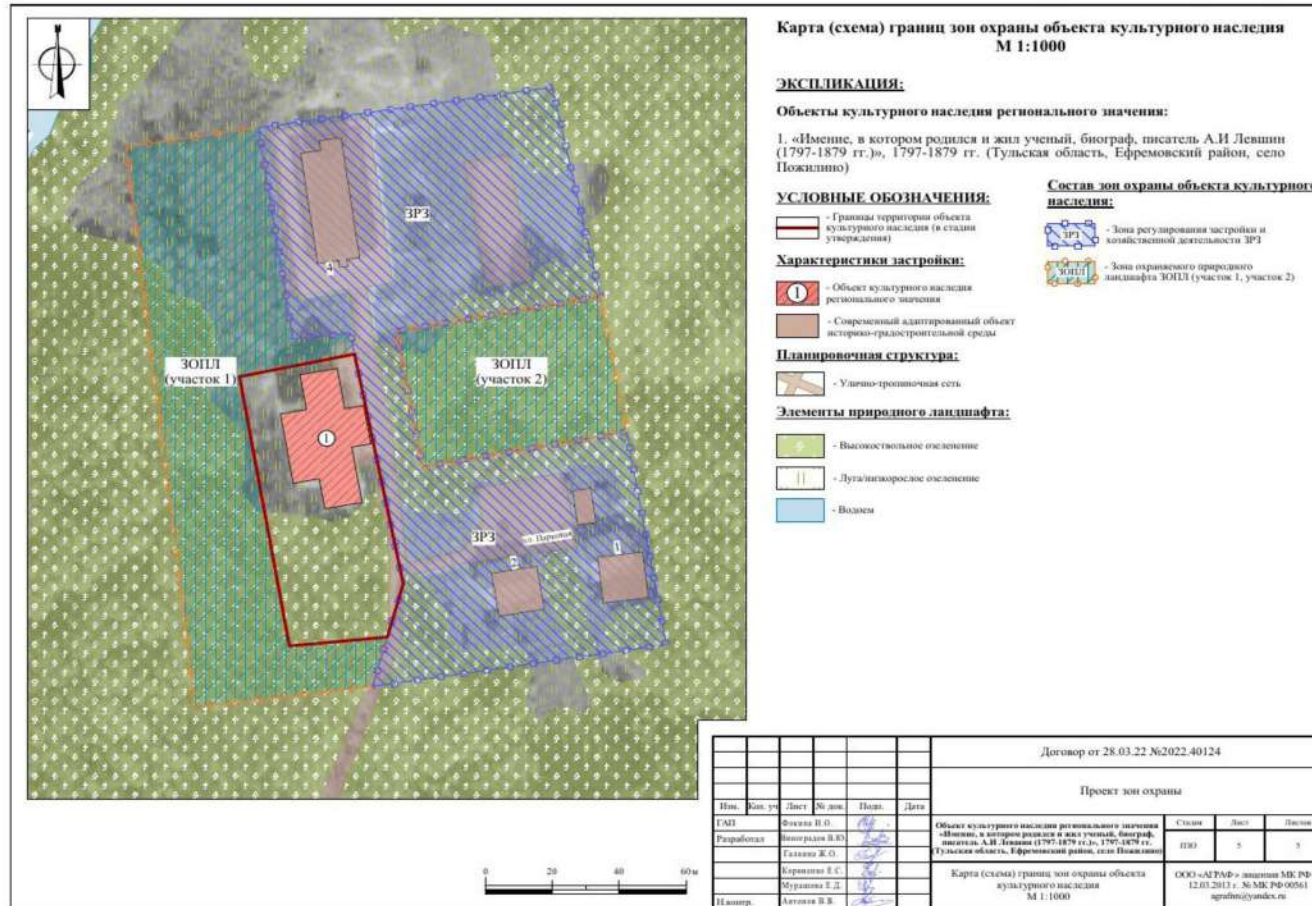
В границах территории зоны охраняемого природного ландшафта (индекс «ЗОПЛ») разрешается:

1. Проведение работ, направленных на сохранение природного и культурного ландшафта, в соответствии с действующим законодательством.
2. Комплексное озеленение и благоустройство территории:
 - посадка деревьев и кустарников с компактной кроной, обеспечивающих условия визуального восприятия объекта культурного наследия;
 - организация пешеходных дорожек;
 - размещение малых архитектурных форм и элементов благоустройства (урны, скамьи).
3. Размещение информационных стендов и указателей, высотой не более 2,5 м, площадью информационного поля не более 1,0 кв. м.
4. Обеспечение визуального восприятия объекта культурного наследия в историко-градостроительной и природной среде, в том числе сохранение и восстановление сложившегося в природном ландшафте соотношения открытых и закрытых пространств.
5. Проведение мероприятий, направленных на обеспечение экологической и пожарной безопасности территории.

В границах территории зоны охраняемого природного ландшафта (индекс «ЗОПЛ») запрещается:

1. Строительство объектов капитального строительства.
2. Установка некапитальных строений, сооружений торгового назначения (ларьков, киосков и т.д.).
3. Складирование огнеопасных и взрывоопасных материалов.
4. Установка базовых станций радиотелефонной связи.
5. Размещение рекламных конструкций.
6. Организация необорудованных мест для сбора мусора.

Приложение
к зонам охраны объекта культурного наследия
регионального значения «Имение, в котором родился и
жил ученый, биограф, писатель А.И Левшин
(1797-1879 гг.)», 1797-1879 гг., Тульская область,
Ефремовский район, село Пожилино



**16. Зоны охраны объекта культурного наследия регионального значения
«Бывшая Никольская церковь», 1816 г., расположенного по адресу:
Тульская область, Ефремовский район, с. Слободское,
и требования к градостроительным регламентам
в границах территории данных зон**

Для объекта культурного наследия регионального значения «Бывшая Никольская церковь», 1816 г., расположенного по адресу: Тульская область, Ефремовский район, с. Слободское, устанавливаются зоны охраны в составе: охранной зоны с индексом «ОЗ» и зоны регулирования застройки и хозяйственной деятельности с индексом «ЗРЗ» (приложение к зонам охраны объекта культурного наследия регионального значения «Бывшая Никольская церковь», 1816 г., Тульская область, Ефремовский район, с. Слободское).

Охранная зона объекта культурного наследия (индекс «ОЗ»)

Описание местоположения границ

Охранная зона объекта культурного наследия (индекс «ОЗ»)

(наименование объекта, местоположение границ которого описано (далее – объект))

Раздел 1

Сведения об объекте		
№ п/п	Характеристики объекта	Описание характеристик
1	2	3
1	Местоположение объекта	Тульская область, Ефремовский район, с. Слободское
2	Площадь объекта +/- величина погрешности определения площади (Р+/- Дельта Р)	7 271 м ² ± 30 м ²
3	Иные характеристики объекта	-

Раздел 2

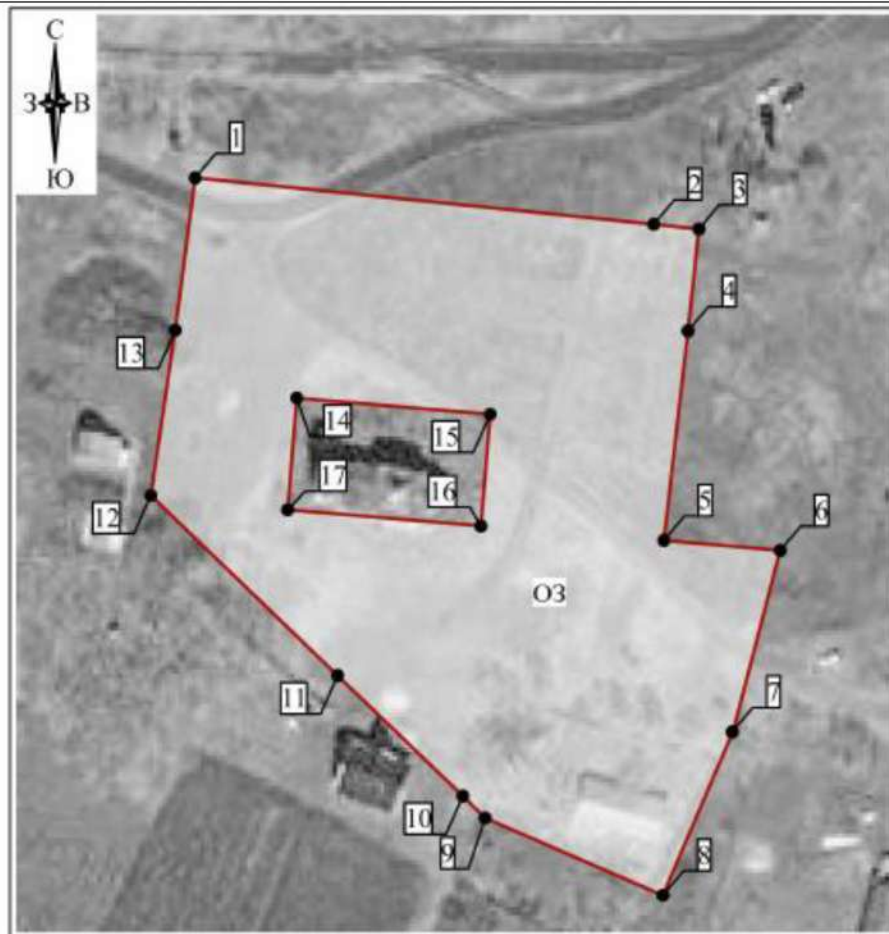
Сведения о местоположении границ объекта					
1. Система координат МСК-71.1					
2. Сведения о характерных точках границ объекта					
Обозначение характерных точек границ	Координаты, м		Метод определения координат характерной точки	Средняя квадратическая погрешность положения характерной точки (Mt), м	Описание обозначения точки на местности (при наличии)
	Геодезическая система координат				
	X	Y			
1	2	3	4	5	6
Внешний контур					
1	629540,39	322004,94	Картометрический метод	0.10	-
2	629532,80	322080,53	Картометрический метод	0.10	-
3	629532,01	322087,96	Картометрический метод	0.10	-
4	629515,37	322086,18	Картометрический метод	0.10	-
5	629481,13	322082,20	Картометрический метод	0.10	-
6	629479,49	322101,38	Картометрический метод	0.10	-
7	629450,06	322093,66	Картометрический метод	0.10	-
8	629423,12	322082,03	Картометрический метод	0.10	-
9	629435,77	322052,74	Картометрический метод	0.10	-
10	629439,37	322049,06	Картометрический метод	0.10	-
11	629459,04	322028,41	Картометрический метод	0.10	-
12	629488,49	321997,62	Картометрический метод	0.10	-
13	629515,47	322001,64	Картометрический метод	0.10	-
1	629540,39	322004,94	Картометрический метод	0.10	-
Внутренний контур					
14	629504,40	322021,68	Картометрический метод	0.10	-
15	629501,75	322053,56	Картометрический метод	0.10	-
16	629483,50	322052,04	Картометрический метод	0.10	-
17	629486,14	322020,17	Картометрический метод	0.10	-
14	629504,40	322021,68	Картометрический метод	0.10	-

3. Сведения о характерных точках части (частей) границы объекта

Обозначение характерных точек границ	Координаты, м		Метод определения координат характерной точки	Средняя квадратическая погрешность положения характерной точки (Mt), м	Описание обозначения точки на местности (при наличии)
	X	Y			
1	2	3	4	5	6
-	-	-	-	-	-

Раздел 4

План границ объекта



Масштаб 1: 1000

Используемые условные знаки и обозначения

-  - граница ЗОУИТ
-  - обозначение характерной точки границы ЗОУИТ



Дата "27" августа 2022 г.

Место для оттиска печати (при наличии) лица, составившего описание местоположения границ объекта

Граница территории охранной зоны (индекс «ОЗ») проходит:

внешний контур: от точки 1 до точки 2 в юго-восточном направлении 76.0 м, от точки 2 до точки 3 в юго-восточном направлении 7.5 м, от точки 3 до точки 4 в юго-западном направлении 16.7 м, от точки 4 до точки 5 в юго-западном направлении 34.5 м, от точки 5 до точки 6 в юго-восточном направлении 19.2 м, от точки 6 до точки 7 в юго-западном направлении 30.4 м, от точки 7 до точки 8 в юго-западном направлении 29.3 м, от точки 8 до точки 9 в северо-западном направлении 31.9 м, от точки 9 до точки 10 в северо-западном направлении 5.2 м, от точки 10 до точки 11 в северо-западном направлении 28.5 м, от точки 11 до точки 12 в северо-западном направлении 42.6 м, от точки 12 до точки 13 в северо-восточном направлении 27.3 м, от точки 13 до точки 1 в северо-восточном направлении 25.1 м;

внутренний контур: от точки 14 до точки 15 в юго-восточном направлении 32.0 м, от точки 15 до точки 16 в юго-западном направлении 18.3 м, от точки 16 до точки 17 в северо-западном направлении 32.0 м, от точки 17 до точки 14 в северо-восточном направлении 18.3 м.

Требования к градостроительным регламентам в границах территории охранной зоны (индекс «ОЗ»)

В границах территории охранной зоны (индекс «ОЗ») разрешается:

1. Регенерация (восстановление) историко-градостроительной среды (восстановление, воссоздание, восполнение частично или полностью утраченных элементов и (или) характеристик историко-градостроительной среды), в том числе планировочной структуры на основе историко-архивных исследований.

2. Благоустройство территории:

проведение работ по озеленению: разбивка цветников, посадка декоративных кустарников; санация (при необходимости) существующих деревьев и кустарников;

организация пешеходных дорожек, обеспечивающих беспрепятственный подход к объекту культурного наследия, с использованием в их покрытии традиционных материалов (камень, гранит и иные материалы и (или) материалов, имитирующих натуральные, в том числе тротуарную плитку серых и коричневых оттенков);

установка скамеек.

3. Размещение информационных табличек, памятных знаков, иной историко-культурной информации.

4. Капитальный ремонт, реконструкция существующих линейных объектов транспортной инфраструктуры.

В границах территории охранной зоны (индекс «ОЗ») запрещается:

1. Строительство объектов капитального строительства, за исключением применения специальных мер, направленных на сохранение и восстановление (регенерацию) историко-градостроительной и (или) природной среды объекта культурного наследия (восстановление, воссоздание, восполнение частично или полностью утраченных элементов и (или) характеристик историко-градостроительной и (или) природной среды).
2. Установка некапитальных строений, сооружений торгового назначения.
3. Складирование огнеопасных и взрывоопасных материалов.
4. Установка базовых станций радиотелефонной связи.
5. Размещение рекламных конструкций.
6. Организация необорудованных мест для сбора мусора.

**Зона регулирования застройки и хозяйственной деятельности
объекта культурного наследия (индекс «ЗРЗ»)**

Описание местоположения границ

**Зона регулирования застройки и хозяйственной деятельности
объекта культурного наследия (индекс «ЗРЗ»)**

(наименование объекта, местоположение границ которого описано (далее – объект))

Раздел 1

Сведения об объекте		
№ п/п	Характеристики объекта	Описание характеристик
1	2	3
1	Местоположение объекта	Тульская область, Ефремовский район, с. Слободское
2	Площадь объекта +/- величина погрешности определения площади (Р+/- Дельта Р)	20 022 м ² ± 50 м ²
3	Иные характеристики объекта	-

Раздел 2

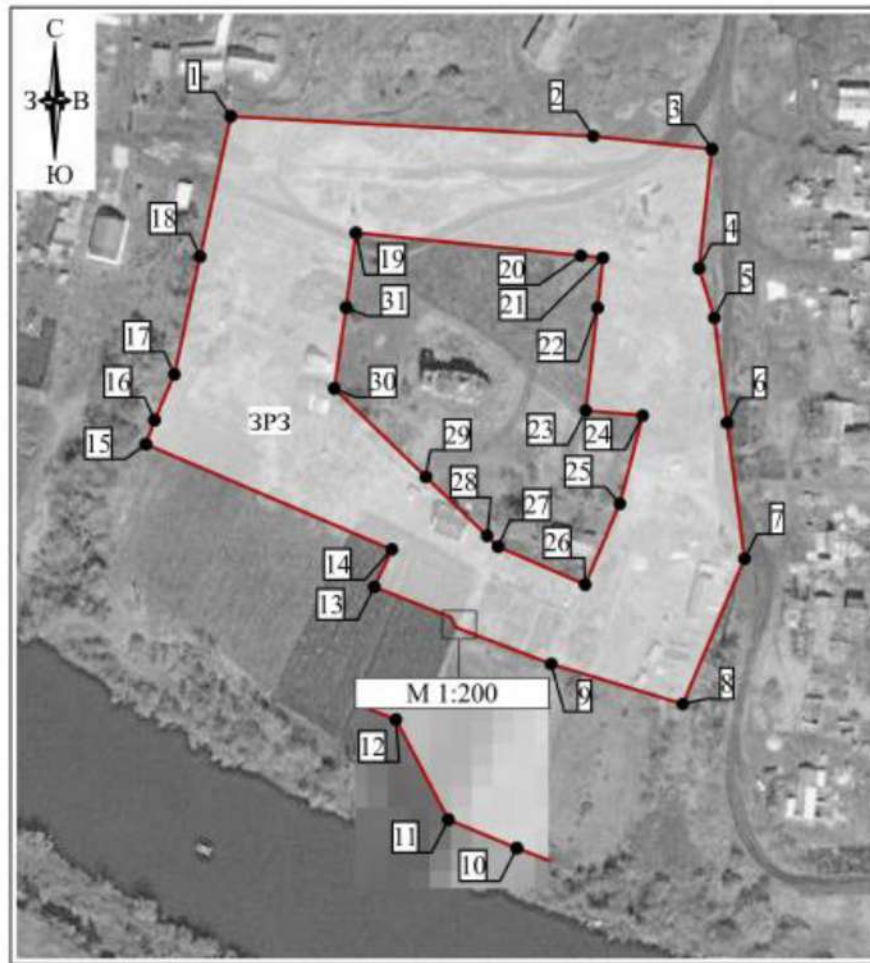
Сведения о местоположении границ объекта					
1. Система координат МСК-71.1					
2. Сведения о характерных точках границ объекта					
Обозначение характерных точек границ	Координаты, м		Метод определения координат характерной точки	Средняя квадратическая погрешность положения характерной точки (Mt), м	Описание обозначения точки на местности (при наличии)
	Геодезическая система координат				
	X	Y			
1	2	3	4	5	6
Внешний контур					
1	629579,21	321962,85	Картометрический метод	0.10	-
2	629572,56	322084,75	Картометрический метод	0.10	-
3	629568,31	322124,57	Картометрический метод	0.10	-
4	629528,55	322120,28	Картометрический метод	0.10	-
5	629511,98	322125,43	Картометрический метод	0.10	-
6	629477,06	322129,74	Картометрический метод	0.10	-
7	629431,71	322135,60	Картометрический метод	0.10	-
8	629383,32	322114,86	Картометрический метод	0.10	-
9	629396,63	322070,60	Картометрический метод	0.10	-
10	629407,97	322040,93	Картометрический метод	0.10	-
11	629408,92	322038,63	Картометрический метод	0.10	-
12	629412,26	322036,86	Картометрический метод	0.10	-
13	629422,29	322011,14	Картометрический метод	0.10	-
14	629434,80	322017,01	Картометрический метод	0.10	-
15	629469,93	321934,31	Картометрический метод	0.10	-
16	629477,98	321937,25	Картометрический метод	0.10	-
17	629493,15	321943,88	Картометрический метод	0.10	-
18	629532,49	321952,55	Картометрический метод	0.10	-
1	629579,21	321962,85	Картометрический метод	0.10	-
Внутренний контур					
19	629540,39	322004,94	Картометрический метод	0.10	-

1	2	3	4	5	6
20	629532,80	322080,53	Картометрический метод	0.10	-
21	629532,01	322087,96	Картометрический метод	0.10	-
22	629515,37	322086,18	Картометрический метод	0.10	-
23	629481,13	322082,20	Картометрический метод	0.10	-
24	629479,49	322101,38	Картометрический метод	0.10	-
25	629450,06	322093,66	Картометрический метод	0.10	-
26	629423,12	322082,03	Картометрический метод	0.10	-
27	629435,77	322052,74	Картометрический метод	0.10	-
28	629439,37	322049,06	Картометрический метод	0.10	-
29	629459,04	322028,41	Картометрический метод	0.10	-
30	629488,49	321997,62	Картометрический метод	0.10	-
31	629515,47	322001,64	Картометрический метод	0.10	-
19	629540,39	322004,94	Картометрический метод	0.10	-

3. Сведения о характерных точках части (частей) границы объекта



Обозначение характерных точек границ	Координаты, м		Метод определения координат характерной точки	Средняя квадратическая погрешность положения характерной точки (Mt), м	Описание обозначения точки на местности (при наличии)
	X	Y			
1	2	3	4	5	6
-	-	-	-	-	-

План границ объекта



Масштаб 1: 2000

Используемые условные знаки и обозначения

-  - граница ЗОУИТ
-  - обозначение характерной точки границы ЗОУИТ



Дата "27" августа 2022 г.

Место для отиска печати (при наличии) лица, составившего описание местоположения границ объекта

Граница территории зоны регулирования застройки и хозяйственной деятельности (индекс «ЗРЗ») проходит:

внешний контур: от точки 1 до точки 2 в юго-восточном направлении 122.1 м, от точки 2 до точки 3 в юго-восточном направлении 40.0 м, от точки 3 до точки 4 в юго-западном направлении 40.0 м, от точки 4 до точки 5 в юго-восточном направлении 17.4 м, от точки 5 до точки 6 в юго-восточном направлении 35.2 м, от точки 6 до точки 7 в юго-восточном направлении 45.7 м, от точки 7 до точки 8 в юго-западном направлении 52.7 м,

от точки 8 до точки 9 в северо-западном направлении 46.2 м, от точки 9 до точки 10 в северо-западном направлении 31.8 м, от точки 10 до точки 11 в северо-западном направлении 2.5 м, от точки 11 до точки 12 в северо-западном направлении 3.8 м, от точки 12 до точки 13 в северо-западном направлении 27.6 м, от точки 13 до точки 14 в северо-восточном направлении 13.8 м, от точки 14 до точки 15 в северо-западном направлении 89.9 м, от точки 15 до точки 16 в северо-восточном направлении 8.6 м, от точки 16 до точки 17 в северо-восточном направлении 16.6 м, от точки 17 до точки 18 в северо-восточном направлении 40.3 м, от точки 18 до точки 1 в северо-восточном направлении 47.8 м;

внутренний контур: от точки 19 до точки 20 в юго-восточном направлении 76.0 м, от точки 20 до точки 21 в юго-восточном направлении 7.5 м, от точки 21 до точки 22 в юго-западном направлении 16.7 м, от точки 22 до точки 23 в юго-западном направлении 34.5 м, от точки 23 до точки 24 в юго-восточном направлении 19.2 м, от точки 24 до точки 25 в юго-западном направлении 30.4 м, от точки 25 до точки 26 в юго-западном направлении 29.3 м, от точки 26 до точки 27 в северо-западном направлении 31.9 м, от точки 27 до точки 28 в северо-западном направлении 5.2 м, от точки 28 до точки 29 в северо-западном направлении 28.5 м, от точки 29 до точки 30 в северо-западном направлении 42.6 м, от точки 30 до точки 31 в северо-восточном направлении 27.3 м, от точки 31 до точки 19 в северо-восточном направлении 25.1 м.

Требования к градостроительным регламентам в границах территории зоны регулирования застройки и хозяйственной деятельности (индекс «ЗРЗ»)

В границах территории зоны регулирования застройки и хозяйственной деятельности (индекс «ЗРЗ») разрешается:

1. Капитальный ремонт, реконструкция и строительство объектов капитального строительства, с соблюдением высотного ограничения – не более 9 метров (измеряется от нижней отметки уровня земли до наивысшей точки здания, строения, сооружения).

2. Использование в отделке фасадов традиционных материалов (дерево, штукатурка под покраску, лицевой кирпич, камень).

3. Организация архитектурной подсветки зданий, строений, сооружений, элементов благоустройства и озеленения.

4. Снос объектов капитального строительства или их частей, не являющихся объектами культурного наследия, выявленными объектами культурного наследия, объектами, обладающими признаками объектов культурного наследия.

5. Капитальный ремонт, реконструкция существующих сетей инженерно-технического обеспечения, строительство новых, необходимых для функционирования застройки (водоснабжение, канализация, отопление, газоснабжение, водоотведение – подземным способом; электроснабжение, связь - надземным или подземным способом).

6. Проведение мероприятий, направленных на обеспечение экологической и пожарной безопасности территории.

В границах территории зоны регулирования застройки и хозяйственной деятельности (индекс «ЗРЗ») запрещается:

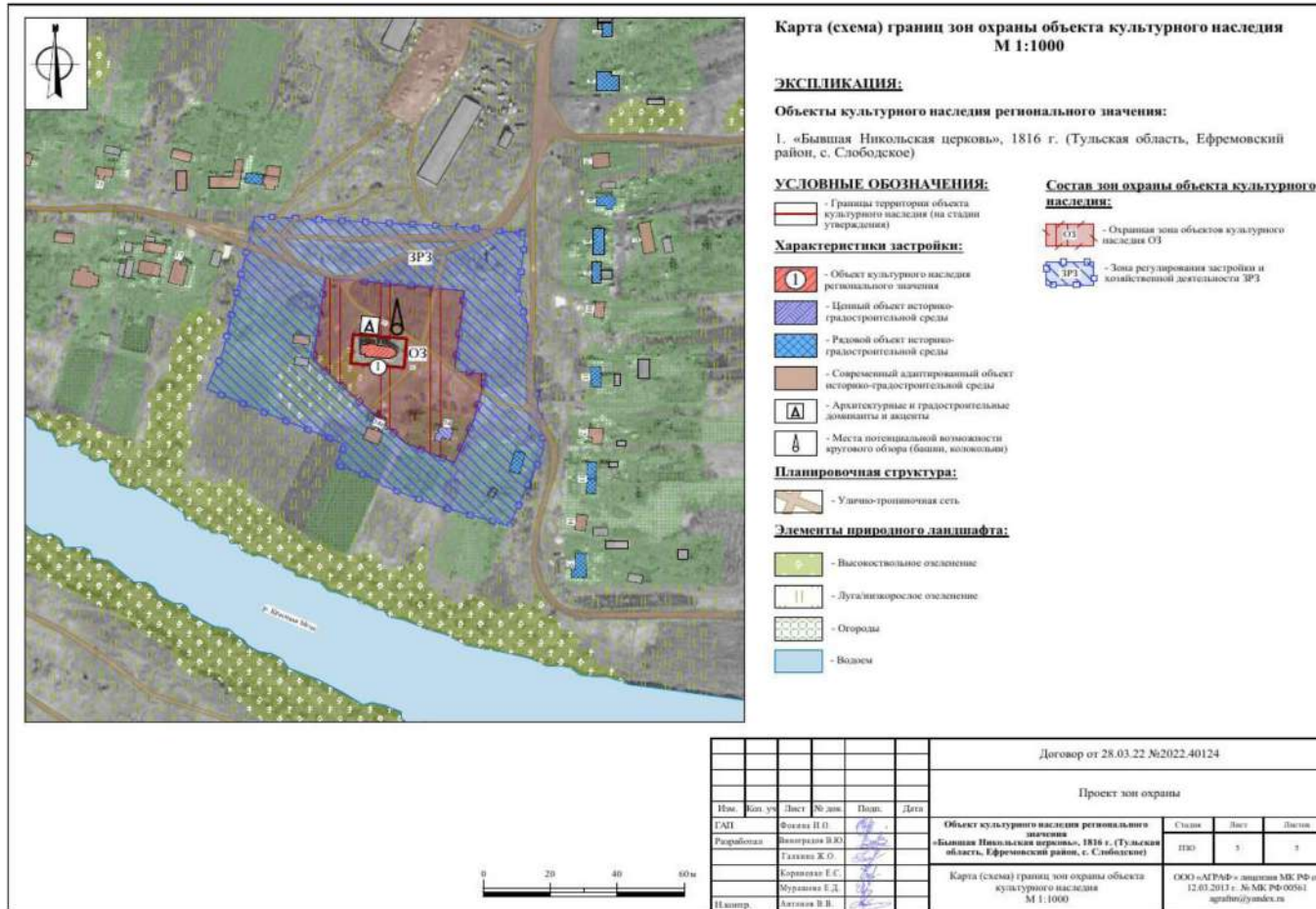
1. Проведение работ, оказывающее негативное динамическое и вибрационное воздействие на конструкции объекта культурного наследия.

2. Складирование огнеопасных и взрывоопасных материалов, размещение автозаправочных станций, складов горюче-смазочных материалов, станций технического обслуживания, используемых для технического осмотра и ремонта транспортных средств, осуществление мойки транспортных средств.

3. Размещение рекламных конструкций, уличных растяжек.

4. Организация необорудованных мест для сбора мусора.

Приложение
к зонам охраны объекта культурного наследия
регионального значения «Бывшая Никольская церковь»,
1816 г., Тульская область, Ефремовский район,
с. Слободское



17. Зоны охраны объекта культурного наследия регионального значения «Бывшая Сретенская церковь», 1773 г., расположенного по адресу: Тульская область, Ефремовский район, село Сретенка, и требования к градостроительным регламентам в границах территории данных зон

Для объекта культурного наследия регионального значения «Бывшая Сретенская церковь», 1773 г., расположенного по адресу: Тульская область, Ефремовский район, село Сретенка, устанавливаются зоны охраны в составе: охранной зоны с индексом «ОЗ» и зоны регулирования застройки и хозяйственной деятельности с индексом «ЗРЗ» (приложение к зонам охраны объекта культурного наследия регионального значения «Бывшая Сретенская церковь», 1773 г., Тульская область, Ефремовский район, село Сретенка).

Охранная зона объекта культурного наследия (индекс «ОЗ»)

Описание местоположения границ

Охранная зона объекта культурного наследия (индекс «ОЗ»)

(наименование объекта, местоположение границ которого описано (далее – объект))

Раздел 1

Сведения об объекте		
№ п/п	Характеристики объекта	Описание характеристик
1	2	3
1	Местоположение объекта	Тульская область, Ефремовский район, с. Сретенка
2	Площадь объекта +/- величина погрешности определения площади (Р+/- Дельта Р)	3 036 м2 ± 19 м2
3	Иные характеристики объекта	-

Раздел 2

Сведения о местоположении границ объекта					
1. Система координат МСК-71.1					
2. Сведения о характерных точках границ объекта					
Обозначение характерных точек границ	Координаты, м		Метод определения координат характерной точки	Средняя квадратическая погрешность положения характерной точки (Mt), м	Описание обозначения точки на местности (при наличии)
	Геодезическая система координат				
	X	Y			
1	2	3	4	5	6
1	616448,73	304988,76	Картометрический метод	0.10	-
2	616415,12	305008,97	Картометрический метод	0.10	-
3	616408,79	305012,95	Картометрический метод	0.10	-
4	616402,35	305017,15	Картометрический метод	0.10	-
5	616384,98	305023,50	Картометрический метод	0.10	-
6	616364,29	304969,58	Картометрический метод	0.10	-
7	616376,92	304963,45	Картометрический метод	0.10	-
8	616381,30	304999,15	Картометрический метод	0.10	-
9	616410,72	304996,03	Картометрический метод	0.10	-
10	616395,81	304952,17	Картометрический метод	0.10	-
11	616423,77	304938,47	Картометрический метод	0.10	-
1	616448,73	304988,76	Картометрический метод	0.10	-
3. Сведения о характерных точках части (частей) границы объекта					
Обозначение характерных точек границ	Координаты, м		Метод определения координат характерной точки	Средняя квадратическая погрешность положения характерной точки (Mt), м	Описание обозначения точки на местности (при наличии)
	Геодезическая система координат				
	X	Y			
1	2	3	4	5	6

План границ объекта



Масштаб 1: 1000

Используемые условные знаки и обозначения

-  - граница ЗОУИТ
-  - обозначение характерной точки границы ЗОУИТ



Подпись

Дата "27" августа 2022г.

Место для оттиска печати (при наличии) лица, составившего описание местоположения границ объекта

Граница территории охранной зоны (индекс «ОЗ») проходит: от точки 1 до точки 2 в юго-восточном направлении 39.2 м, от точки 2 до точки 3 в юго-восточном направлении 7.5 м, от точки 3 до точки 4 в юго-восточном направлении 7.7 м, от точки 4 до точки 5 в юго-восточном направлении 18.5 м, от точки 5 до точки 6 в юго-западном направлении 57.8 м, от точки 6 до точки 7 в северо-западном направлении 14.0 м, от точки 7 до точки 8 в северо-восточном направлении 36.0 м, от точки 8 до точки 9 в северо-западном направлении 29.6 м, от точки 9 до точки 10 в юго-западном

направлении 46.3 м, от точки 10 до точки 11 в северо-западном направлении 31.1 м, от точки 11 до точки 1 в северо-восточном направлении 56.1 м.

**Требования к градостроительным регламентам
в границах территории охранной зоны
(индекс «ОЗ»)**

В границах территории охранной зоны (индекс «ОЗ») разрешается:

1. Регенерация (восстановление) историко-градостроительной среды (восстановление, воссоздание, восполнение частично или полностью утраченных элементов и (или) характеристик историко-градостроительной среды), в том числе планировочной структуры на основе историко-архивных исследований.

2. Благоустройство территории:

проведение работ по озеленению: разбивка цветников, посадка декоративных кустарников; санация (при необходимости) существующих деревьев и кустарников;

организация пешеходных дорожек, обеспечивающих беспрепятственный подход к объекту культурного наследия, с использованием в их покрытии традиционных материалов (камень, гранит и иные материалы и (или) материалов, имитирующих натуральные, в том числе тротуарную плитку серых и коричневых оттенков);

установка скамеек.

3. Размещение информационных табличек, памятных знаков, иной историко-культурной информации.

В границах территории охранной зоны (индекс «ОЗ») запрещается:

1. Строительство объектов капитального строительства, за исключением применения специальных мер, направленных на сохранение и восстановление (регенерацию) историко-градостроительной и (или) природной среды объекта культурного наследия (восстановление, воссоздание, восполнение частично или полностью утраченных элементов и (или) характеристик историко-градостроительной и (или) природной среды).

2. Установка некапитальных строений, сооружений торгового назначения.

3. Складирование огнеопасных и взрывоопасных материалов.

4. Установка базовых станций радиотелефонной связи.

5. Размещение рекламных конструкций.

6. Организация необорудованных мест для сбора мусора.

**Зона регулирования застройки и хозяйственной деятельности
объекта культурного наследия (индекс «ЗРЗ»)**

**Описание местоположения границ
Зона регулирования застройки и хозяйственной деятельности
объекта культурного наследия (индекс «ЗРЗ»)**

(наименование объекта, местоположение границ которого описано (далее - объект))

Раздел 1

Сведения об объекте		
№ п/п	Характеристики объекта	Описание характеристик
1	2	3
1	Местоположение объекта	Тульская область, Ефремовский район, с. Сретенка
2	Площадь объекта +/- величина погрешности определения площади (Р+/- Дельта Р)	7 084 м ² ± 29 м ²
3	Иные характеристики объекта	-

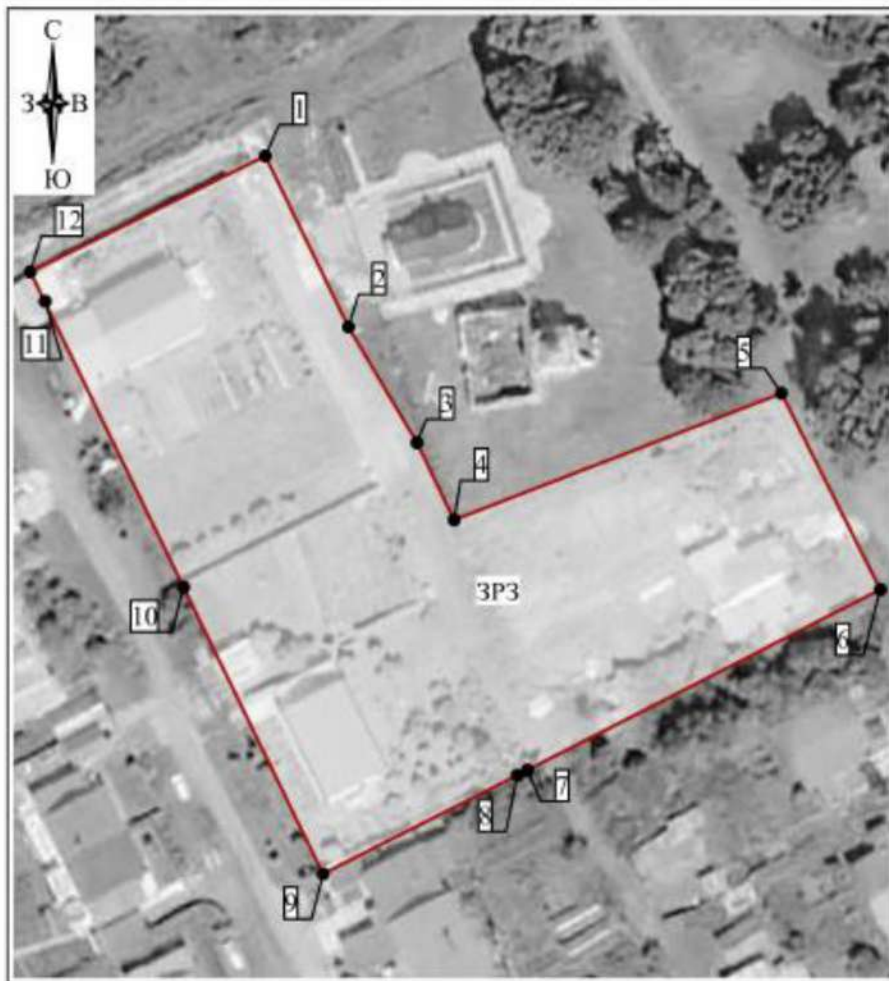
Раздел 2

Сведения о местоположении границ объекта					
1. Система координат МСК-71.1					
2. Сведения о характерных точках границ объекта					
Обозначение характерных точек границ	Координаты, м		Метод определения координат характерной точки	Средняя квадратическая погрешность положения характерной точки (Mt), м	Описание обозначения точки на местности (при наличии)
	Геодезическая система координат				
	X	Y			
1	2	3	4	5	6
1	616423,77	304938,47	Картометрический метод	0.10	-
2	616395,81	304952,17	Картометрический метод	0.10	-
3	616376,92	304963,45	Картометрический метод	0.10	-
4	616364,29	304969,58	Картометрический метод	0.10	-
5	616384,98	305023,50	Картометрический метод	0.10	-
6	616352,91	305039,79	Картометрический метод	0.10	-
7	616323,39	304981,66	Картометрический метод	0.10	-
8	616322,53	304979,98	Картометрический метод	0.10	-
9	616306,42	304947,97	Картометрический метод	0.10	-
10	616353,30	304924,98	Картометрический метод	0.10	-
11	616399,91	304902,15	Картометрический метод	0.10	-
12	616404,84	304899,74	Картометрический метод	0.10	-
1	616423,77	304938,47	Картометрический метод	0.10	-

1	2	3	4	5	6
3. Сведения о характерных точках части (частей) границы объекта					
Обозначение характерных точек границ	Координаты, м		Метод определения координат характерной точки	Средняя квадратическая погрешность положения характерной точки (Mt), м	Описание обозначения точки на местности (при наличии)
	X	Y			
1	2	3	4	5	6
-	-	-	-	-	-

Раздел 4

План границ объекта



Масштаб 1: 1000

Используемые условные знаки и обозначения

-  - граница ЗОУИТ
-  - обозначение характерной точки границы ЗОУИТ



Дата "27" августа 2022 г.

Место для отрисовки точек (при наличии) плана, составившего описание местоположения границ объекта

Граница территории зоны регулирования застройки и хозяйственной деятельности (индекс «ЗРЗ») проходит: от точки 1 до точки 2 в юго-восточном направлении 31.1 м, от точки 2 до точки 3 в юго-восточном направлении 22.0 м, от точки 3 до точки 4 в юго-восточном направлении 14.0 м, от точки 4 до точки 5 в северо-восточном направлении 57.8 м, от точки 5 до точки 6 в юго-восточном направлении 36.0 м, от точки 6 до точки 7 в юго-западном направлении 65.2 м, от точки 7 до точки 8 в юго-западном направлении 1.9 м, от точки 8 до точки 9 в юго-западном направлении 35.8 м, от точки 9 до точки 10 в северо-западном направлении 52.2 м, от точки 10 до точки 11 в северо-западном направлении 51.9 м, от точки 11 до точки 12 в северо-западном направлении 5.5 м, от точки 12 до точки 1 в северо-восточном направлении 43.1 м.

**Требования к градостроительным регламентам
в границах территории зоны регулирования застройки
и хозяйственной деятельности
(индекс «ЗРЗ»)**

В границах территории зоны регулирования застройки и хозяйственной деятельности (индекс «ЗРЗ») разрешается:

1. Капитальный ремонт, реконструкция и строительство объектов капитального строительства, с соблюдением высотного ограничения – не более 9 метров (измеряется от нижней отметки уровня земли до наивысшей точки здания, строения, сооружения).

2. Использование в отделке фасадов традиционных материалов (дерево, штукатурка под покраску, лицевой кирпич, камень).

3. Организация архитектурной подсветки зданий, строений, сооружений, элементов благоустройства и озеленения.

4. Снос объектов капитального строительства или их частей, не являющихся объектами культурного наследия, выявленными объектами культурного наследия, объектами, обладающими признаками объектов культурного наследия.

5. Капитальный ремонт, реконструкция существующих сетей инженерно-технического обеспечения, строительство новых, необходимых для функционирования застройки (водоснабжение, канализация, отопление, газоснабжение, водоотведение – подземным способом; электроснабжение, связь – надземным или подземным способом).

6. Проведение мероприятий, направленных на обеспечение экологической и пожарной безопасности территории.

В границах территории зоны регулирования застройки и хозяйственной деятельности (индекс «ЗРЗ») запрещается:

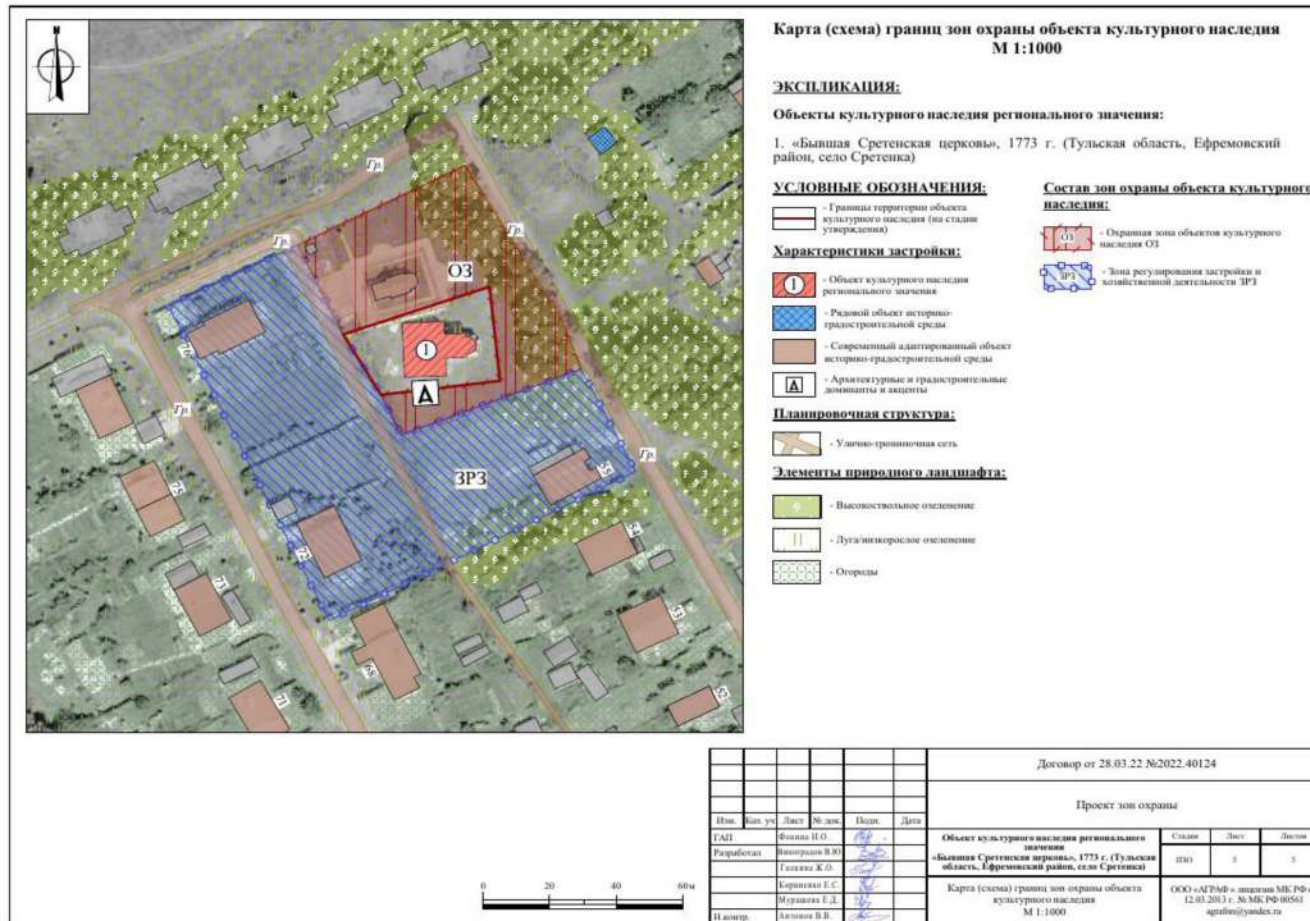
1. Проведение работ, оказывающее негативное динамическое и вибрационное воздействие на конструкции объекта культурного наследия.

2. Складирование огнеопасных и взрывоопасных материалов, размещение автозаправочных станций, складов горюче-смазочных материалов, станций технического обслуживания, используемых для технического осмотра и ремонта транспортных средств, осуществление мойки транспортных средств.

3. Размещение рекламных конструкций, уличных растяжек.

4. Организация необорудованных мест для сбора мусора.

Приложение
к зонам охраны объекта культурного наследия
регионального значения «Бывшая Сретенская церковь»,
1773 г., Тульская область, Ефремовский район,
село Сретенка



18. Зоны охраны объекта культурного наследия регионального значения «Бывшая церковь Флора и Лавра», 1794 г., расположенного по адресу: Тульская область, Ефремовский район, с. Тормасово, и требования к градостроительным регламентам в границах территории данных зон

Для объекта культурного наследия регионального значения «Бывшая церковь Флора и Лавра», 1794 г., расположенного по адресу: Тульская область, Ефремовский район, с. Тормасово, устанавливаются зоны охраны в составе: охранной зоны с индексом «ОЗ-1» и охранной зоны с индексом «ОЗ-2» (приложение к зонам охраны объекта культурного наследия регионального значения «Бывшая церковь Флора и Лавра», 1794 г., Тульская область, Ефремовский район, с. Тормасово).

Охранная зона объекта культурного наследия (индекс «ОЗ-1»)

Описание местоположения границ

Охранная зона объекта культурного наследия (индекс «ОЗ-1»)

(наименование объекта, местоположение границ которого описано (далее – объект)

Раздел 1

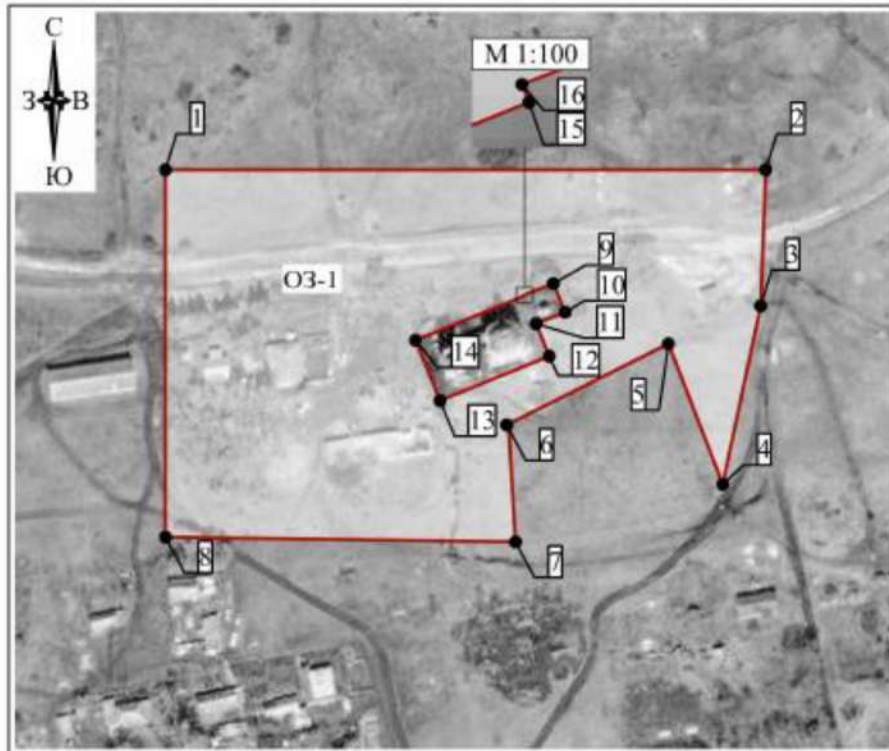
Сведения об объекте		
№ п/п	Характеристики объекта	Описание характеристик
1	2	3
1	Местоположение объекта	Тульская область, Ефремовский район, с. Тормасово
2	Площадь объекта +/- величина погрешности определения площади (P+/- Дельта P)	18 847 м ² ± 48 м ²
3	Иные характеристики объекта	-

Раздел 2

Сведения о местоположении границ объекта					
1. Система координат МСК-71.1					
2. Сведения о характерных точках границ объекта					
Обозначение характерных точек границ	Координаты, м		Метод определения координат характерной точки	Средняя квадратическая погрешность положения характерной точки (Mt), м	Описание обозначения точки на местности (при наличии)
	Геодезическая система координат				
	X	Y			
1	2	3	4	5	6
Внешний контур					
1	641311,45	309901,59	Картометрический метод	0.10	-

1	2	3	4	5	6
2	641311,45	310099,45	Картометрический метод	0.10	-
3	641267,01	310097,80	Картометрический метод	0.10	-
4	641208,65	310085,26	Картометрический метод	0.10	-
5	641254,61	310067,37	Картометрический метод	0.10	-
6	641228,35	310014,65	Картометрический метод	0.10	-
7	641189,85	310016,97	Картометрический метод	0.10	-
8	641191,40	309901,59	Картометрический метод	0.10	-
1	641311,45	309901,59	Картометрический метод	0.10	-
Внутренний контур					
9	641274,26	310029,44	Картометрический метод	0.10	-
10	641264,85	310033,35	Картометрический метод	0.10	-
11	641261,13	310023,73	Картометрический метод	0.10	-
12	641250,53	310028,08	Картометрический метод	0.10	-
13	641236,00	309992,13	Картометрический метод	0.10	-
14	641255,74	309984,03	Картометрический метод	0.10	-
15	641270,26	310019,97	Картометрический метод	0.10	-
16	641270,55	310019,85	Картометрический метод	0.10	-
9	641274,26	310029,44	Картометрический метод	0.10	-
3. Сведения о характерных точках части (частей) границы объекта					
Обозначение характерных точек границ	Координаты, м		Метод определения координат характерной точки	Средняя квадратическая погрешность положения характерной точки (Mt), м	Описание обозначения точки на местности (при наличии)
	X	Y			
1	2	3	4	5	6

План границ объекта



Масштаб 1: 2000

Используемые условные знаки и обозначения

-  - граница ЗОУИТ
-  - обозначение характерной точки границы ЗОУИТ



Дата " 27 " августа 2022г.

Место для отрыва печати (при наличии) лица, составившего описание местоположения границ объекта

Граница территории охранной зоны (индекс «ОЗ-1») проходит:
 внешний контур: от точки 1 до точки 2 в восточном направлении 197.9 м, от точки 2 до точки 3 в юго-западном направлении 44.5 м, от точки 3 до точки 4 в юго-западном направлении 59.7 м, от точки 4 до точки 5 в северо-западном направлении 49.3 м, от точки 5 до точки 6 в юго-западном направлении 58.9 м, от точки 6 до точки 7 в юго-восточном направлении

38.6 м, от точки 7 до точки 8 в северо-западном направлении 115.4 м, от точки 8 до точки 1 в северном направлении 120.0 м;

внутренний контур: от точки 9 до точки 10 в юго-восточном направлении 10.2 м, от точки 10 до точки 11 в юго-западном направлении 10.3 м, от точки 11 до точки 12 в юго-восточном направлении 11.5 м, от точки 12 до точки 13 в юго-западном направлении 38.8 м, от точки 13 до точки 14 в северо-западном направлении 21.3 м, от точки 14 до точки 15 в северо-восточном направлении 38.8 м, от точки 15 до точки 16 в северо-западном направлении 0.3 м, от точки 16 до точки 9 в северо-восточном направлении 10.3 м.

**Требования к градостроительным регламентам в границах
территории охранной зоны
(индекс «ОЗ-1»)**

В границах территории охранной зоны (индекс «ОЗ-1») разрешается:

1. Регенерация (восстановление) историко-градостроительной среды (восстановление, воссоздание, восполнение частично или полностью утраченных элементов и (или) характеристик историко-градостроительной среды), в том числе планировочной структуры на основе историко-архивных исследований.

2. Благоустройство территории:

проведение работ по озеленению: разбивка цветников, посадка декоративных кустарников; санация (при необходимости) существующих деревьев и кустарников;

организация пешеходных дорожек, обеспечивающих беспрепятственный подход к объекту культурного наследия, с использованием в их покрытии традиционных материалов (камень, гранит и иные материалы и (или) материалов, имитирующих натуральные, в том числе тротуарную плитку серых и коричневых оттенков);

установка скамеек.

3. Размещение информационных табличек, памятных знаков, иной историко-культурной информации.

В границах территории охранной зоны (индекс «ОЗ-1») запрещается:

1. Строительство объектов капитального строительства, за исключением применения специальных мер, направленных на сохранение и восстановление (регенерацию) историко-градостроительной и (или) природной среды объекта культурного наследия (восстановление, воссоздание, восполнение частично или полностью утраченных элементов и (или) характеристик историко-градостроительной и (или) природной среды).

2. Установка некапитальных строений, сооружений торгового назначения.
3. Складирование огнеопасных и взрывоопасных материалов.
4. Установка базовых станций радиотелефонной связи.
5. Размещение рекламных конструкций.
6. Организация необорудованных мест для сбора мусора.

Охранная зона объекта культурного наследия (индекс «ОЗ-2»)

Описание местоположения границ

Охранная зона объекта культурного наследия (индекс «ОЗ-2»)

(наименование объекта, местоположение границ которого описано (далее – объект))

Раздел 1

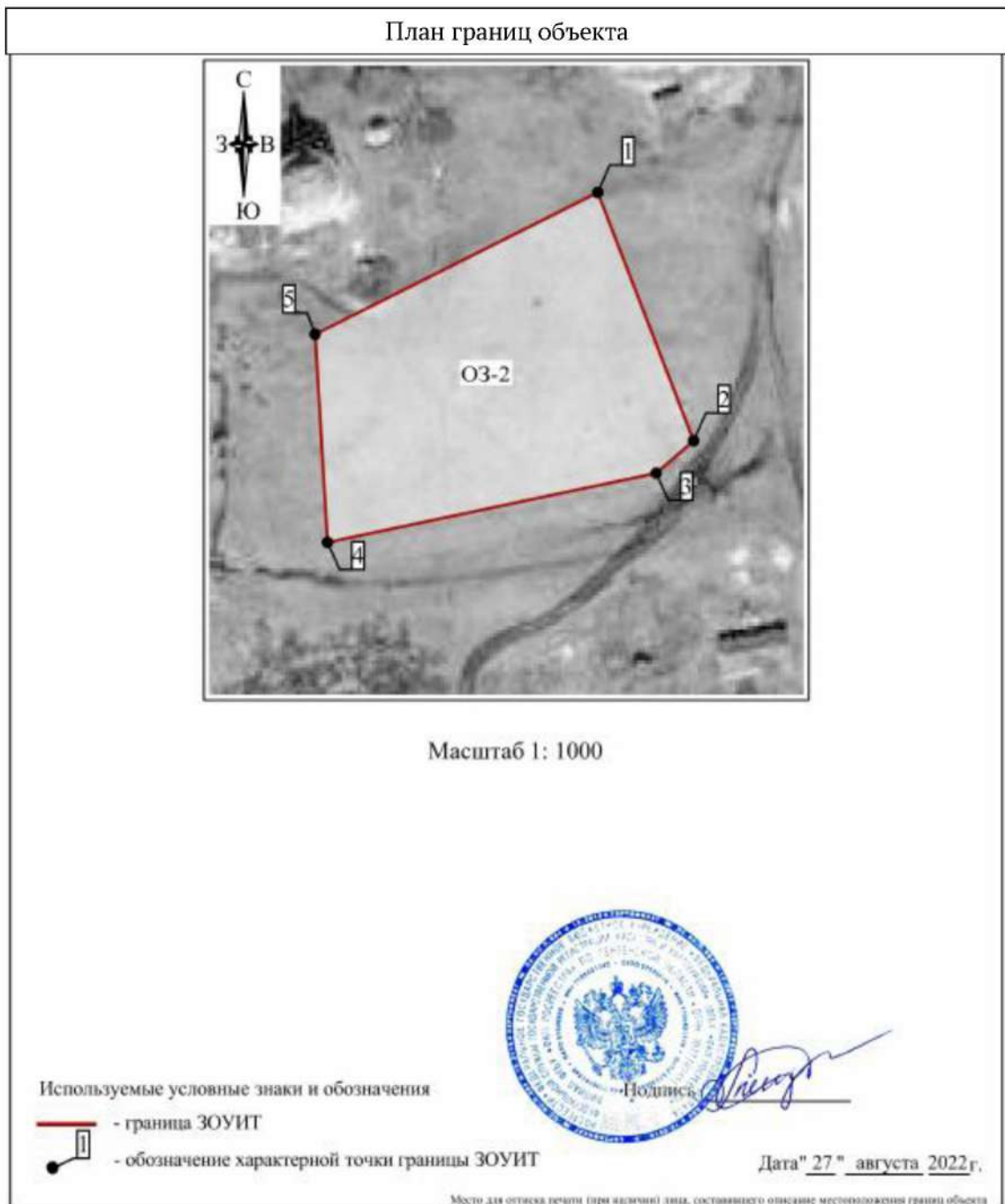
Сведения об объекте		
№ п/п	Характеристики объекта	Описание характеристик
1	2	3
1	Местоположение объекта	Тульская область, Ефремовский район, с. Тормасово
2	Площадь объекта +/- величина погрешности определения площади (P+/- Дельта P)	2 922 м ² ± 19 м ²
3	Иные характеристики объекта	-

Раздел 2

Сведения о местоположении границ объекта					
1. Система координат МСК-71.1					
2. Сведения о характерных точках границ объекта					
Обозначение характерных точек границ	Координаты, м		Метод определения координат характерной точки	Средняя квадратическая погрешность положения характерной точки (Mt), м	Описание обозначения точки на местности (при наличии)
	Геодезическая система координат				
	X	Y			
1	2	3	4	5	6
1	641254,61	310067,37	Картометрический метод	0.10	-
2	641208,65	310085,26	Картометрический метод	0.10	-
3	641202,65	310078,28	Картометрический метод	0.10	-
4	641189,85	310016,97	Картометрический метод	0.10	-
5	641228,35	310014,65	Картометрический метод	0.10	-

1	2	3	4	5	6
1	641254,61	310067,37	Картометрический метод	0.10	-
3. Сведения о характерных точках части (частей) границы объекта					
Обозначение характерных точек границ	Координаты, м		Метод определения координат характерной точки	Средняя квадратическая погрешность положения характерной точки (Mt), м	Описание обозначения точки на местности (при наличии)
	X	Y			
1	2	3	4	5	6
-	-	-	-	-	-

Раздел 4



Граница территории охранной зоны (индекс «ОЗ-2») проходит: от точки 1 до точки 2 в юго-восточном направлении 49.3 м, от точки 2 до точки 3 в юго-западном направлении 9.2 м, от точки 3 до точки 4 в юго-западном направлении 62.6 м, от точки 4 до точки 5 в северо-западном направлении 38.6 м, от точки 5 до точки 1 в северо-восточном направлении 58.9 м.

**Требования к градостроительным регламентам в границах
территории охранной зоны
(индекс «ОЗ-2»)**

В границах территории охранной зоны (индекс «ОЗ-2») разрешается:

1. Работы по обеспечению сохранности объекта культурного наследия.
2. Музеефикация и увековечение памяти погибших защитников Отечества.

3. Осуществление деятельности, предусмотренной Федеральным законом от 12 января 1996 года № 8-ФЗ «О погребении и похоронном деле».

4. Установка, ремонт и реконструкция надмогильных сооружений на территории кладбища высотой не более 2,0 м, а также ограждений высотой не более 1,5 м.

5. Благоустройство территории:

реконструкция существующего, при необходимости установка нового ограждения (забора) территории кладбища;

проведение работ по озеленению: разбивка цветников, посадка декоративных кустарников; санация (при необходимости) существующих деревьев и кустарников;

организация пешеходных дорожек, обеспечивающих беспрепятственный подход к объекту культурного наследия, с использованием в их покрытии традиционных материалов (камень, гранит и иные материалы и (или) материалов, имитирующих натуральные, в том числе тротуарную плитку серых и коричневых оттенков);

установка скамеек.

В границах территории охранной зоны (индекс «ОЗ-2») запрещается:

1. Строительство объектов капитального строительства, за исключением применения специальных мер, направленных на сохранение и восстановление (регенерацию) историко-градостроительной и (или) природной среды объекта культурного наследия (восстановление, воссоздание, восполнение частично или полностью утраченных элементов и (или) характеристик историко-градостроительной и (или) природной среды).

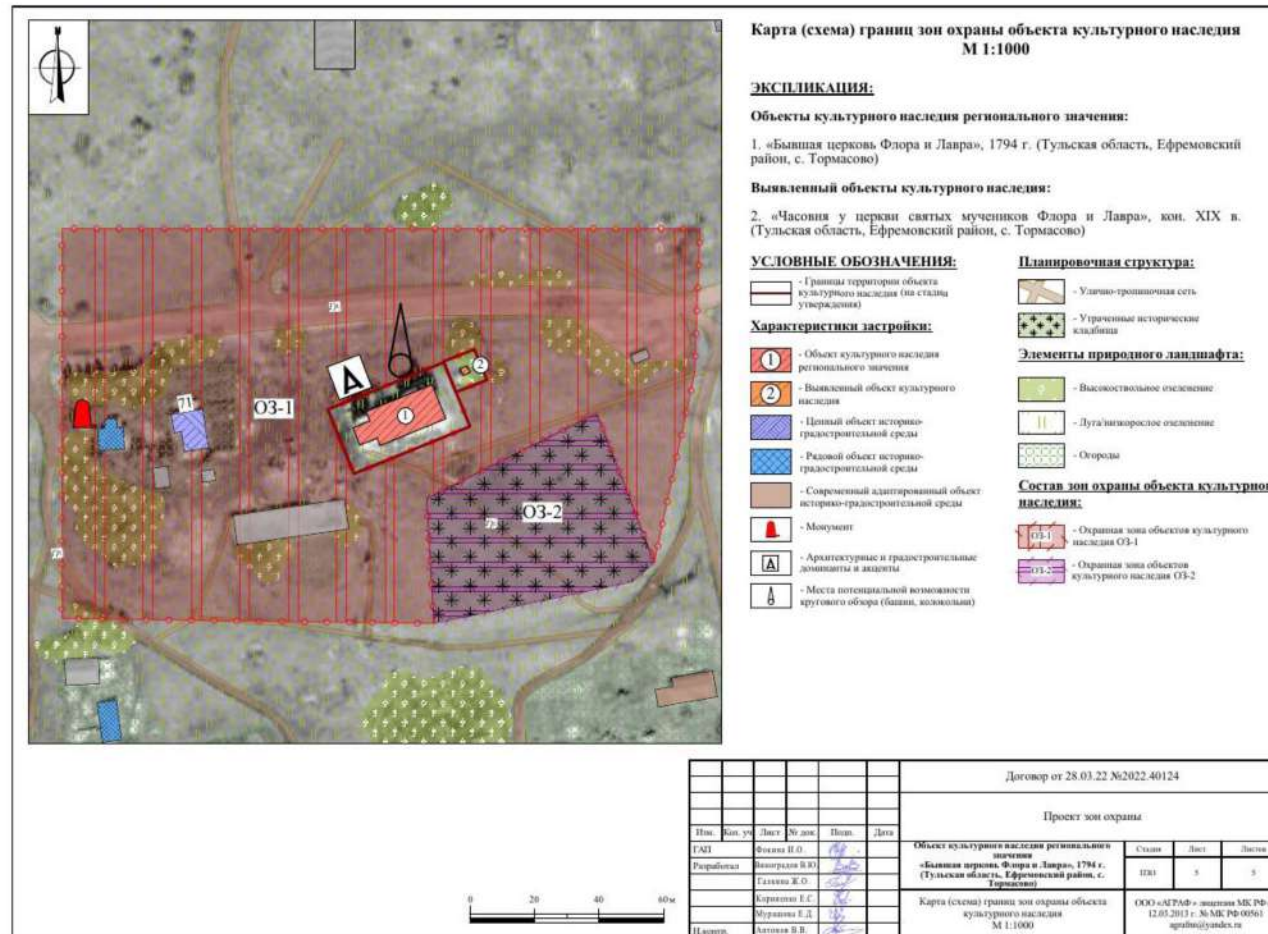
2. Складирование огнеопасных и взрывоопасных материалов.

3. Установка базовых станций радиотелефонной связи.

4. Размещение рекламных конструкций.

5. Организация необорудованных мест для сбора мусора.

Приложение
к зонам охраны объекта культурного наследия
регионального значения «Бывшая церковь Флора и
Лавра», 1794 г., Тульская область, Ефремовский район,
с. Тормасово



**19. Зоны охраны объекта культурного наследия регионального значения
«Бывшая Казанская церковь», 1798-1802 годы, расположенного
по адресу: Тульская область, Ефремовский район, село Туртень, лит. А,
и требования к градостроительным регламентам
в границах территории данных зон**

Для объекта культурного наследия регионального значения «Бывшая Казанская церковь», 1798-1802 годы, расположенного по адресу: Тульская область, Ефремовский район, село Туртень, лит. А, устанавливаются зоны охраны в составе: охранной зоны с индексом «ОЗ» и зоны регулирования застройки и хозяйственной деятельности с индексом «ЗРЗ» (приложение к зонам охраны объекта культурного наследия регионального значения «Бывшая Казанская церковь», 1798-1802 годы, Тульская область, Ефремовский район, село Туртень, лит. А).

Охранная зона объекта культурного наследия (индекс «ОЗ»)

Описание местоположения границ

Охранная зона объекта культурного наследия (индекс «ОЗ»)

(наименование объекта, местоположение границ которого описано (далее – объект))

Раздел 1

Сведения об объекте		
№ п/п	Характеристики объекта	Описание характеристик
1	2	3
1	Местоположение объекта	Тульская область, Ефремовский район, с. Туртень
2	Площадь объекта +/- величина погрешности определения площади (Р+/- Дельта Р)	18 818 м ² ± 48 м ²
3	Иные характеристики объекта	-

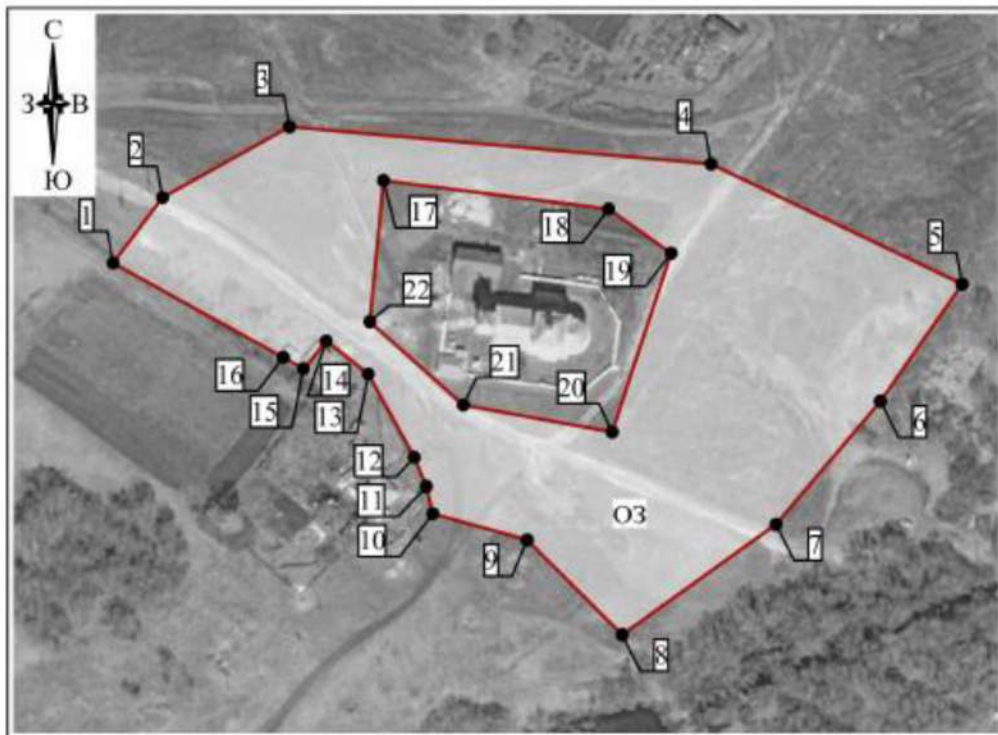
Раздел 2

Сведения о местоположении границ объекта					
1. Система координат МСК-71.1					
2. Сведения о характерных точках границ объекта					
Обозначение характерных точек границ	Координаты, м		Метод определения координат характерной точки	Средняя квадратическая погрешность положения характерной точки (M _t), м	Описание обозначения точки на местности (при наличии)
	Геодезическая система координат				
	X	Y			
1	2	3	4	5	6
Внешний контур					
1	626125,28	320479,22	Картометрический метод	0.10	-
2	626146,47	320495,33	Картометрический метод	0.10	-
3	626169,39	320536,81	Картометрический метод	0.10	-
4	626157,33	320674,41	Картометрический метод	0.10	-
5	626118,47	320756,40	Картометрический метод	0.10	-
6	626080,49	320729,75	Картометрический метод	0.10	-
7	626040,71	320695,64	Картометрический метод	0.10	-
8	626004,91	320645,43	Картометрический метод	0.10	-
9	626035,63	320614,42	Картометрический метод	0.10	-
10	626044,12	320583,61	Картометрический метод	0.10	-
11	626052,91	320581,46	Картометрический метод	0.10	-
12	626062,38	320577,52	Картометрический метод	0.10	-
13	626089,35	320562,55	Картометрический метод	0.10	-
14	626100,01	320548,82	Картометрический метод	0.10	-
15	626090,96	320541,57	Картометрический метод	0.10	-
16	626094,70	320534,77	Картометрический метод	0.10	-
1	626125,28	320479,22	Картометрический метод	0.10	-
Внутренний контур					
17	626151,97	320567,51	Картометрический метод	0.10	-
18	626142,76	320641,01	Картометрический метод	0.10	-
19	626128,47	320661,38	Картометрический метод	0.10	-
20	626070,57	320642,14	Картометрический метод	0.10	-
21	626079,29	320593,57	Картометрический метод	0.10	-
22	626106,26	320563,02	Картометрический метод	0.10	-
17	626151,97	320567,51	Картометрический метод	0.10	-

1	2	3	4	5	6
3. Сведения о характерных точках части (частей) границы объекта					
Обозначение характерных точек границ	Координаты, м		Метод определения координат характерной точки	Средняя квадратическая погрешность положения характерной точки (Mt), м	Описание обозначения точки на местности (при наличии)
	X	Y			
1	2	3	4	5	6
-	-	-	-	-	-

Раздел 4

План границ объекта



Масштаб 1: 2000

Используемые условные знаки и обозначения

- граница ЗОУИТ
- обозначение характерной точки границы ЗОУИТ



Дата "27" августа 2022 г.

Место для отоса печати (при наличии) лица, составившего описание местоположения границ объекта

Граница территории охранной зоны (индекс «ОЗ») проходит:
 внешний контур: от точки 1 до точки 2 в северо-восточном направлении
 26.6 м, от точки 2 до точки 3 в северо-восточном направлении 47.4 м,

от точки 3 до точки 4 в юго-восточном направлении 138.1 м, от точки 4 до точки 5 в юго-восточном направлении 90.7 м, от точки 5 до точки 6 в юго-западном направлении 46.4 м, от точки 6 до точки 7 в юго-западном направлении 52.4 м, от точки 7 до точки 8 в юго-западном направлении 61.7 м, от точки 8 до точки 9 в северо-западном направлении 43.7 м, от точки 9 до точки 10 в северо-западном направлении 32.0 м, от точки 10 до точки 11 в северо-западном направлении 9.0 м, от точки 11 до точки 12 в северо-западном направлении 10.3 м, от точки 12 до точки 13 в северо-западном направлении 30.8 м, от точки 13 до точки 14 в северо-западном направлении 17.4 м, от точки 14 до точки 15 в юго-западном направлении 11.6 м, от точки 15 до точки 16 в северо-западном направлении 7.8 м, от точки 16 до точки 1 в северо-западном направлении 63.4 м;

внутренний контур: от точки 17 до точки 18 в юго-восточном направлении 74.1 м, от точки 18 до точки 19 в юго-восточном направлении 24.9 м, от точки 19 до точки 20 в юго-западном направлении 61.0 м, от точки 20 до точки 21 в северо-западном направлении 49.3 м, от точки 21 до точки 22 в северо-западном направлении 40.8 м, от точки 22 до точки 17 в северо-восточном направлении 45.9 м.

Требования к градостроительным регламентам в границах территории охранной зоны (индекс «ОЗ»)

В границах территории охранной зоны (индекс «ОЗ») разрешается:

1. Регенерация (восстановление) историко-градостроительной среды (восстановление, воссоздание, восполнение частично или полностью утраченных элементов и (или) характеристик историко-градостроительной среды), в том числе планировочной структуры на основе историко-архивных исследований.

2. Благоустройство территории:

проведение работ по озеленению: разбивка цветников, посадка декоративных кустарников; санация (при необходимости) существующих деревьев и кустарников;

организация пешеходных дорожек, обеспечивающих беспрепятственный подход к объекту культурного наследия, с использованием в их покрытии традиционных материалов (камень, гранит и иные материалы и (или) материалов, имитирующих натуральные, в том числе тротуарную плитку серых и коричневых оттенков);

установка скамеек.

3. Размещение информационных табличек, памятных знаков, иной историко-культурной информации.

4. Капитальный ремонт, реконструкция существующих линейных объектов транспортной инфраструктуры.

В границах территории охранной зоны (индекс «ОЗ») запрещается:

1. Строительство объектов капитального строительства, за исключением применения специальных мер, направленных на сохранение и восстановление (регенерацию) историко-градостроительной и (или) природной среды объекта культурного наследия (восстановление, воссоздание, восполнение частично или полностью утраченных элементов и (или) характеристик историко-градостроительной и (или) природной среды).

2. Установка некапитальных строений, сооружений торгового назначения.

3. Складирование огнеопасных и взрывоопасных материалов.

4. Установка базовых станций радиотелефонной связи.

5. Размещение рекламных конструкций.

6. Организация необорудованных мест для сбора мусора.

Зона регулирования застройки и хозяйственной деятельности объекта культурного наследия (индекс «ЗРЗ»)

Описание местоположения границ

Зона регулирования застройки и хозяйственной деятельности объекта культурного наследия (индекс «ЗРЗ»)

(наименование объекта, местоположение границ которого описано (далее – объект))

Раздел 1


Сведения об объекте		
№ п/п	Характеристики объекта	Описание характеристик
1	2	3
1	Местоположение объекта	Тульская область, Ефремовский район, с. Туртень
2	Площадь объекта +/- величина погрешности определения площади (Р+/- Дельта Р)	4 252 м ² ± 23 м ²
3	Иные характеристики объекта	-

Раздел 2

Сведения о местоположении границ объекта					
1. Система координат МСК-71.1					
2. Сведения о характерных точках границ объекта					
Обозначение характерных точек границ	Координаты, м		Метод определения координат характерной точки	Средняя квадратическая погрешность положения характерной точки (Mt), м	Описание обозначения точки на местности (при наличии)
	Геодезическая система координат				
	X	Y			
1	2	3	4	5	6
1	626100,01	320548,82	Картометрический метод	0.10	-
2	626089,35	320562,55	Картометрический метод	0.10	-
3	626062,38	320577,52	Картометрический метод	0.10	-
4	626052,91	320581,46	Картометрический метод	0.10	-
5	626044,12	320583,61	Картометрический метод	0.10	-
6	626033,46	320575,90	Картометрический метод	0.10	-
7	626014,46	320542,30	Картометрический метод	0.10	-
8	626028,73	320525,82	Картометрический метод	0.10	-
9	626050,67	320496,39	Картометрический метод	0.10	-
10	626094,70	320534,77	Картометрический метод	0.10	-
11	626090,96	320541,57	Картометрический метод	0.10	-
1	626100,01	320548,82	Картометрический метод	0.10	-
3. Сведения о характерных точках части (частей) границы объекта					
Обозначение характерных точек границ	Координаты, м		Метод определения координат характерной точки	Средняя квадратическая погрешность положения характерной точки (Mt), м	Описание обозначения точки на местности (при наличии)
	Геодезическая система координат				
	X	Y			
1	2	3	4	5	6
-	-	-	-	-	-



Раздел 4

План границ объекта



Масштаб 1: 1000

Используемые условные знаки и обозначения

-  - граница ЗОУИТ
-  - обозначение характерной точки границы ЗОУИТ



Дата "27" августа 2022 г.

Место для отвода печати (при наличии) лица, составившего описание местоположения границ объекта

Граница территории зоны регулирования застройки и хозяйственной деятельности (индекс «ЗРЗ») проходит: от точки 1 до точки 2 в юго-восточном направлении 17.4 м, от точки 2 до точки 3 в юго-восточном направлении 30.8 м, от точки 3 до точки 4 в юго-восточном направлении 10.3 м, от точки 4 до точки 5 в юго-восточном направлении 9.0 м, от точки 5 до точки 6 в юго-западном направлении 13.2 м, от точки 6 до точки 7 в юго-западном направлении 38.6 м, от точки 7 до точки 8 в северо-западном направлении 21.8 м, от точки 8 до точки 9 в северо-западном направлении 36.7 м, от точки 9 до точки 10 в северо-восточном направлении 58.4 м, от точки 10 до точки 11 в юго-восточном направлении 7.8 м, от точки 11 до точки 1 в северо-восточном направлении 11.6 м.

**Требования к градостроительным регламентам
в границах территории зоны регулирования застройки
и хозяйственной деятельности
(индекс «ЗРЗ»)**

В границах территории зоны регулирования застройки и хозяйственной деятельности (индекс «ЗРЗ») разрешается:

1. Капитальный ремонт, реконструкция и строительство объектов капитального строительства, с соблюдением высотного ограничения – не более 9 метров (измеряется от нижней отметки уровня земли до наивысшей точки здания, строения, сооружения).

2. Использование в отделке фасадов традиционных материалов (дерево, штукатурка под покраску, лицевой кирпич, камень).

3. Организация архитектурной подсветки зданий, строений, сооружений, элементов благоустройства и озеленения.

4. Снос объектов капитального строительства или их частей, не являющихся объектами культурного наследия, выявленными объектами культурного наследия, объектами, обладающими признаками объектов культурного наследия.

5. Капитальный ремонт, реконструкция существующих сетей инженерно-технического обеспечения, строительство новых, необходимых для функционирования застройки (водоснабжение, канализация, отопление, газоснабжение, водоотведение - подземным способом; электроснабжение, связь - надземным или подземным способом).

6. Проведение мероприятий, направленных на обеспечение экологической и пожарной безопасности территории.

В границах территории зоны регулирования застройки и хозяйственной деятельности (индекс «ЗРЗ») запрещается:

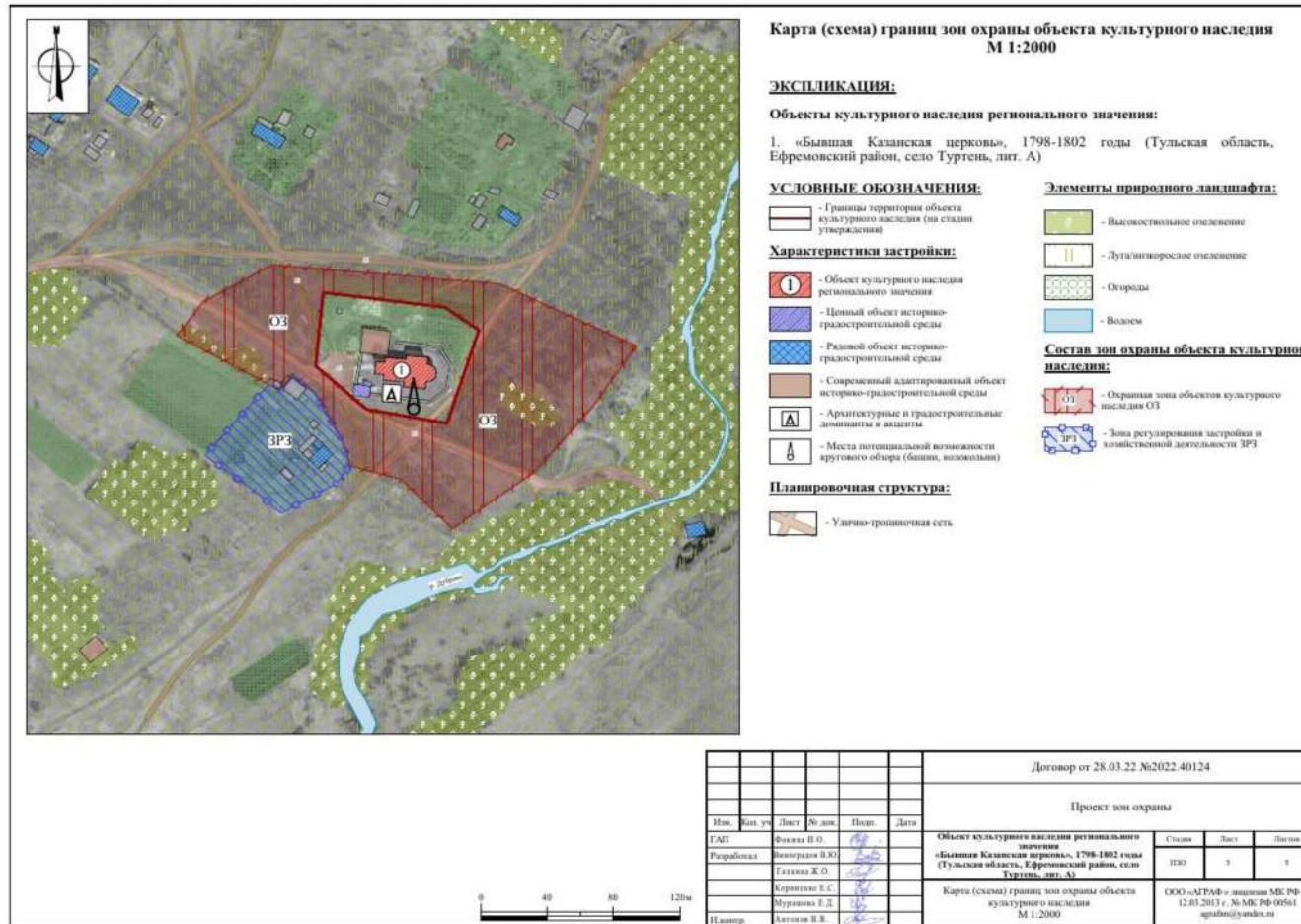
1. Проведение работ, оказывающее негативное динамическое и вибрационное воздействие на конструкции объекта культурного наследия.

2. Складирование огнеопасных и взрывоопасных материалов, размещение автозаправочных станций, складов горюче-смазочных материалов, станций технического обслуживания, используемых для технического осмотра и ремонта транспортных средств, осуществление мойки транспортных средств.

3. Размещение рекламных конструкций, уличных растяжек.

4. Организация необорудованных мест для сбора мусора.

Приложение
к зонам охраны объекта культурного наследия
регионального значения «Бывшая Казанская церковь»,
1798-1802 годы, Тульская область, Ефремовский район,
село Туртень, лит. А



**20. Зоны охраны объекта культурного наследия регионального значения
«Бывшая Спасская церковь», 1795-1820 гг., расположенного по адресу:
Тульская область, Ефремовский район, село Уманово-Никольское,
и требования к градостроительным регламентам
в границах территории данных зон**

Для объекта культурного наследия регионального значения «Бывшая Спасская церковь», 1795-1820 гг., расположенного по адресу: Тульская область, Ефремовский район, село Уманово-Никольское, устанавливается охранная зона с индексом «ОЗ» (приложение к зонам охраны объекта культурного наследия регионального значения «Бывшая Спасская церковь», 1795-1820 гг., Тульская область, Ефремовский район, село Уманово-Никольское).

Охранная зона объекта культурного наследия (индекс «ОЗ»)

Описание местоположения границ

Охранная зона объекта культурного наследия (индекс «ОЗ»)

(наименование объекта, местоположение границ которого описано (далее – объект))

Раздел 1

Сведения об объекте		
№ п/п	Характеристики объекта	Описание характеристик
1	2	3
1	Местоположение объекта	Тульская область, Ефремовский район, с. Уманово-Никольское
2	Площадь объекта +/- величина погрешности определения площади (Р+/- Дельта Р)	14 758 м ² ± 43 м ²
3	Иные характеристики объекта	-

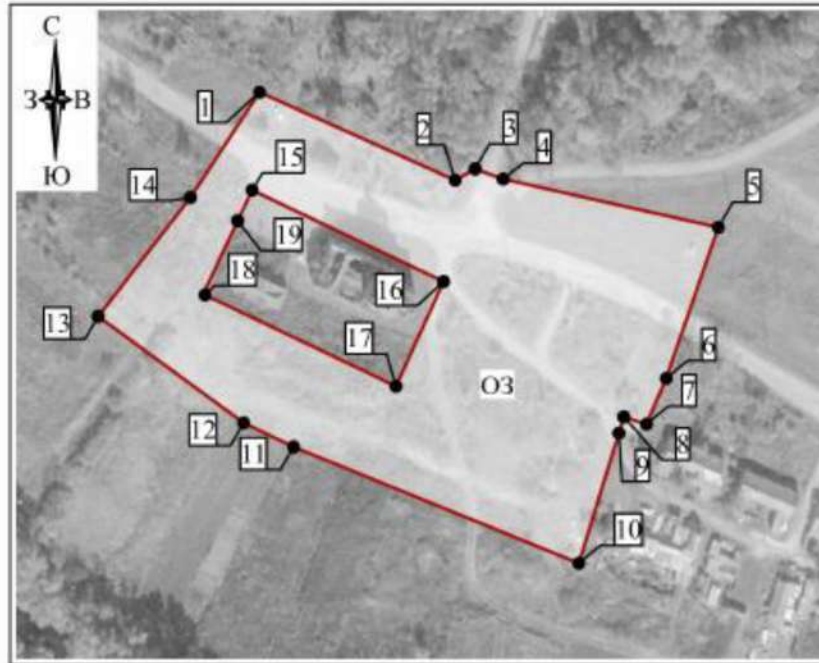
Раздел 2

Сведения о местоположении границ объекта					
1. Система координат МСК-71.1					
2. Сведения о характерных точках границ объекта					
Обозначение характерных точек границ	Координаты, м		Метод определения координат характерной точки	Средняя квадратическая погрешность положения характерной точки (M _t), м	Описание обозначения точки на местности (при наличии)
	Геодезическая система координат				
	X	Y			
1	2	3	4	5	6
Внешний контур					

1	2	3	4	5	6
1	618519,19	290930,07	Картометрический метод	0.10	-
2	618490,52	290994,37	Картометрический метод	0.10	-
3	618494,18	291000,91	Картометрический метод	0.10	-
4	618490,91	291010,15	Картометрический метод	0.10	-
5	618475,16	291080,83	Картометрический метод	0.10	-
6	618425,97	291063,68	Картометрический метод	0.10	-
7	618411,06	291057,21	Картометрический метод	0.10	-
8	618413,45	291049,82	Картометрический метод	0.10	-
9	618408,14	291048,17	Картометрический метод	0.10	-
10	618365,77	291035,00	Картометрический метод	0.10	-
11	618403,67	290941,26	Картометрический метод	0.10	-
12	618411,48	290924,92	Картометрический метод	0.10	-
13	618446,17	290877,10	Картометрический метод	0.10	-
14	618484,92	290907,43	Картометрический метод	0.10	-
1	618519,19	290930,07	Картометрический метод	0.10	-
Внутренний контур					
15	618487,29	290927,66	Картометрический метод	0.10	-
16	618457,51	290990,58	Картометрический метод	0.10	-
17	618423,43	290974,93	Картометрический метод	0.10	-
18	618453,44	290911,64	Картометрический метод	0.10	-
19	618477,34	290922,95	Картометрический метод	0.10	-
15	618487,29	290927,66	Картометрический метод	0.10	-
3. Сведения о характерных точках части (частей) границы объекта					
Обозначение характерных точек границ	Координаты, м		Метод определения координат характерной точки	Средняя квадратическая погрешность положения характерной точки (Mt), м	Описание обозначения точки на местности (при наличии)
	X	Y			
1	2	3	4	5	6
-	-	-	-	-	-



Раздел 4

План границ объекта



Масштаб 1: 2000

Используемые условные знаки и обозначения

-  - граница ЗОУИТ
-  - обозначение характерной точки границы ЗОУИТ



Дата "27" августа 2022г.

Место для отпечатка печати (при наличии) лица, составившего описание местоположения границ объекта

Граница территории охранной зоны (индекс «ОЗ») проходит:
 внешний контур: от точки 1 до точки 2 в юго-восточном направлении 70.4 м, от точки 2 до точки 3 в северо-восточном направлении 7.5 м, от точки 3 до точки 4 в юго-восточном направлении 9.8 м, от точки 4 до точки 5 в юго-восточном направлении 72.4 м, от точки 5 до точки 6 в юго-западном направлении 52.1 м, от точки 6 до точки 7 в юго-западном направлении 16.3 м, от точки 7 до точки 8 в северо-западном направлении 7.8 м, от точки 8 до точки 9 в юго-западном направлении 5.6 м, от точки 9 до точки 10 в юго-западном направлении 44.4 м, от точки 10 до точки 11 в северо-западном направлении 101.1 м, от точки 11 до точки 12 в северо-западном направлении 18.1 м, от точки 12 до точки 13 в северо-западном

направлении 59.1 м, от точки 13 до точки 14 в северо-восточном направлении 49.2 м, от точки 14 до точки 1 в северо-восточном направлении 41.1 м;

внутренний контур: от точки 15 до точки 16 в юго-восточном направлении 69.6 м, от точки 16 до точки 17 в юго-западном направлении 37.5 м, от точки 17 до точки 18 в северо-западном направлении 70.0 м, от точки 18 до точки 19 в северо-восточном направлении 26.4 м, от точки 19 до точки 15 в северо-восточном направлении 11.0 м.

**Требования к градостроительным регламентам в границах
территории охранной зоны
(индекс «ОЗ»)**

В границах территории охранной зоны (индекс «ОЗ») разрешается:

1. Регенерация (восстановление) историко-градостроительной среды (восстановление, воссоздание, восполнение частично или полностью утраченных элементов и (или) характеристик историко-градостроительной среды), в том числе планировочной структуры на основе историко-архивных исследований.

2. Благоустройство территории:

проведение работ по озеленению: разбивка цветников, посадка декоративных кустарников; санация (при необходимости) существующих деревьев и кустарников;

организация пешеходных дорожек, обеспечивающих беспрепятственный подход к объекту культурного наследия, с использованием в их покрытии традиционных материалов (камень, гранит и иные материалы и (или) материалов, имитирующих натуральные, в том числе тротуарную плитку серых и коричневых оттенков);

установка скамеек.

3. Размещение информационных табличек, памятных знаков, иной историко-культурной информации.

4. Капитальный ремонт, реконструкция существующих линейных объектов транспортной инфраструктуры.

В границах территории охранной зоны (индекс «ОЗ») запрещается:

1. Строительство объектов капитального строительства, за исключением применения специальных мер, направленных на сохранение и восстановление (регенерацию) историко-градостроительной и (или) природной среды объекта культурного наследия (восстановление, воссоздание, восполнение частично или полностью утраченных элементов и (или) характеристик историко-градостроительной и (или) природной среды).

2. Установка некапитальных строений, сооружений торгового назначения.

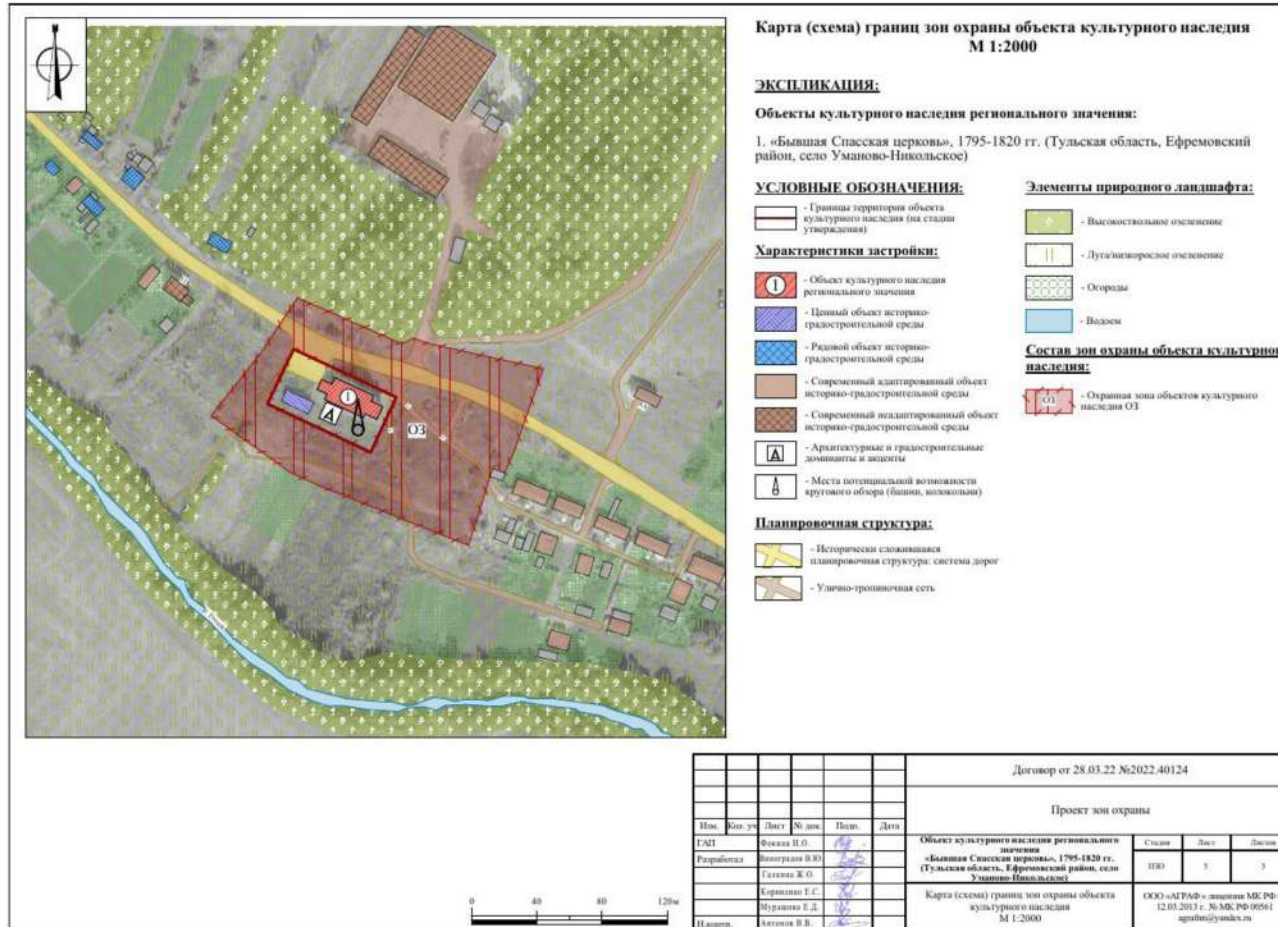
3. Складирование огнеопасных и взрывоопасных материалов.

4. Установка базовых станций радиотелефонной связи.

5. Размещение рекламных конструкций.

6. Организация необорудованных мест для сбора мусора.

Приложение
к зонам охраны объекта культурного наследия
регионального значения «Бывшая Спасская церковь»,
1795-1820 гг., Тульская область, Ефремовский район,
село Уманово-Никольское



**21. Зоны охраны объекта культурного наследия регионального значения
«Бывшая Успенская церковь», 1828-1850 годы, расположенного
по адресу: Тульская область, Ефремовский район, село Хмелевое, лит А,
и требования к градостроительным регламентам
в границах территории данных зон**

Для объекта культурного наследия регионального значения «Бывшая Успенская церковь», 1828-1850 годы, расположенного по адресу: Тульская область, Ефремовский район, село Хмелевое, лит А, устанавливаются зоны охраны в составе: охранной зоны с индексом «ОЗ», зоны регулирования застройки и хозяйственной деятельности с индексом «ЗРЗ» и зоны охраняемого природного ландшафта с индексом «ЗОПЛ» (приложение к зонам охраны объекта культурного наследия регионального значения «Бывшая Успенская церковь», 1828-1850 годы, Тульская область, Ефремовский район, село Хмелевое, лит А).

Охранная зона объекта культурного наследия (индекс «ОЗ»)

Описание местоположения границ

Охранная зона объекта культурного наследия (индекс «ОЗ»)

(наименование объекта, местоположение границ которого описано (далее – объект))

Раздел 1

Сведения об объекте		
№ п/п	Характеристики объекта	Описание характеристик
1	2	3
1	Местоположение объекта	Тульская область, Ефремовский район, с. Хмелевое
2	Площадь объекта +/- величина погрешности определения площади (Р+/- Дельта Р)	16 781 м ² ± 45 м ²
3	Иные характеристики объекта	-

Раздел 2

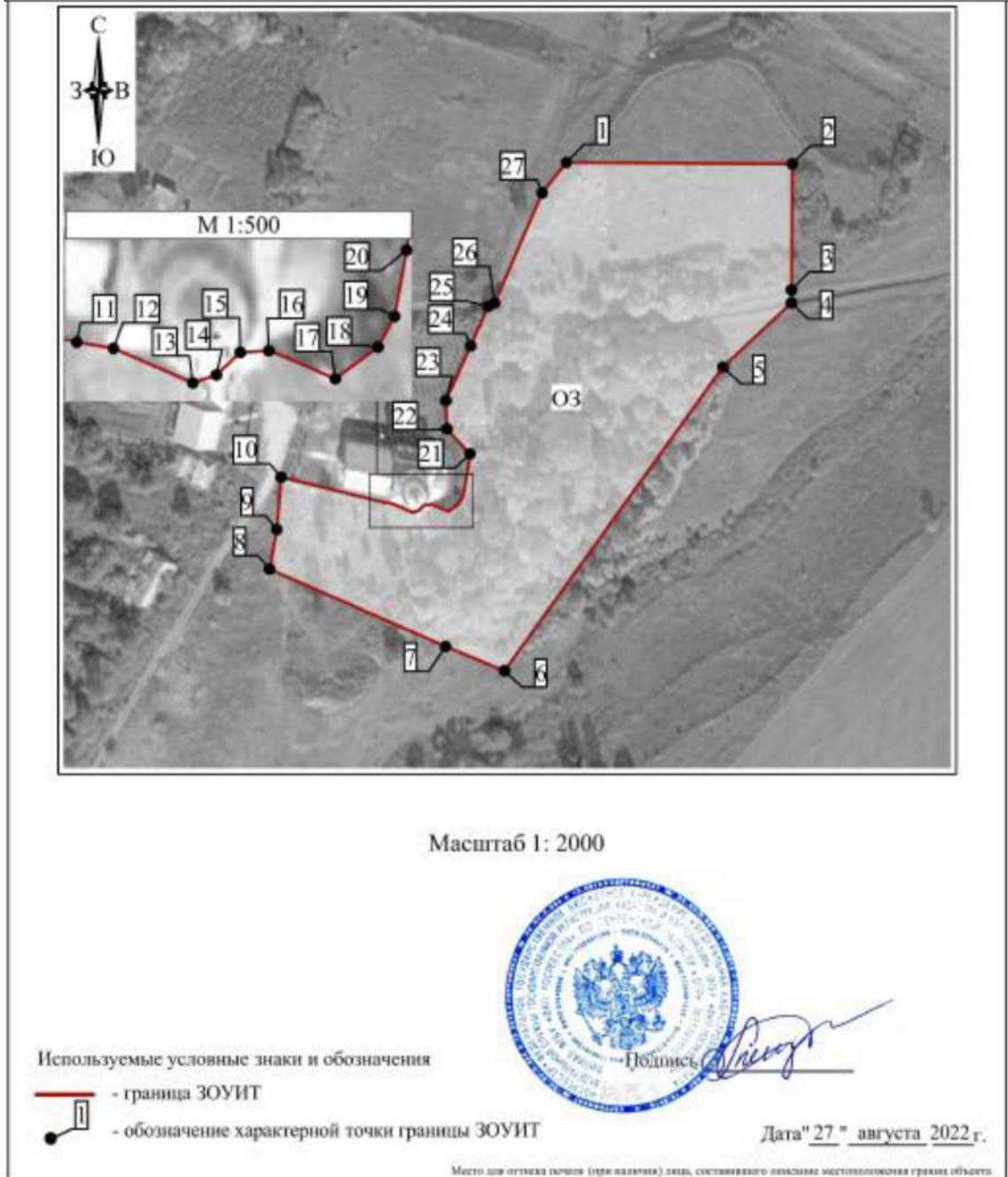
Сведения о местоположении границ объекта					
1. Система координат МСК-71.1					
2. Сведения о характерных точках границ объекта					
Обозначение характерных точек границ	Координаты, м		Метод определения координат характерной точки	Средняя квадратическая погрешность положения характерной точки (Mt), м	Описание обозначения точки на местности (при наличии)
	Геодезическая система координат				
	X	Y			
1	2	3	4	5	6
1	632659,67	289977,85	Картометрический метод	0.10	-
2	632659,14	290061,67	Картометрический метод	0.10	-
3	632612,88	290061,38	Картометрический метод	0.10	-
4	632608,06	290061,35	Картометрический метод	0.10	-
5	632584,44	290035,87	Картометрический метод	0.10	-
6	632472,75	289954,93	Картометрический метод	0.10	-
7	632481,71	289933,10	Картометрический метод	0.10	-
8	632510,18	289867,79	Картометрический метод	0.10	-
9	632524,78	289870,54	Картометрический метод	0.10	-
10	632543,97	289872,11	Картометрический метод	0.10	-
11	632534,72	289910,17	Картометрический метод	0.10	-
12	632534,16	289913,57	Картометрический метод	0.10	-
13	632530,98	289920,92	Картометрический метод	0.10	-
14	632531,70	289923,10	Картометрический метод	0.10	-
15	632533,78	289925,33	Картометрический метод	0.10	-
16	632533,94	289928,08	Картометрический метод	0.10	-
17	632531,36	289934,12	Картометрический метод	0.10	-
18	632534,27	289938,09	Картометрический метод	0.10	-
19	632537,09	289939,62	Картометрический метод	0.10	-
20	632543,18	289940,73	Картометрический метод	0.10	-
21	632552,57	289942,16	Картометрический метод	0.10	-
22	632561,75	289933,57	Картометрический метод	0.10	-

1	2	3	4	5	6
23	632572,11	289933,21	Картометрический метод	0.10	-
24	632592,79	289942,62	Картометрический метод	0.10	-
25	632606,82	289948,91	Картометрический метод	0.10	-
26	632607,98	289951,28	Картометрический метод	0.10	-
27	632648,56	289968,93	Картометрический метод	0.10	-
1	632659,67	289977,85	Картометрический метод	0.10	-

3. Сведения о характерных точках части (частей) границы объекта

Обозначение характерных точек границ	Координаты, м		Метод определения координат характерной точки	Средняя квадратическая погрешность положения характерной точки (Mt), м	Описание обозначения точки на местности (при наличии)
	X	Y			
1	2	3	4	5	6
-	-	-	-	-	-

План границ объекта



Граница территории охранной зоны (индекс «ОЗ») проходит: от точки 1 до точки 2 в юго-восточном направлении 83.8 м, от точки 2 до точки 3 в юго-западном направлении 46.3 м, от точки 3 до точки 4 в юго-западном направлении 4.8 м, от точки 4 до точки 5 в юго-западном направлении 34.7 м, от точки 5 до точки 6 в юго-западном направлении 137.9 м, от точки 6 до точки 7 в северо-западном направлении 23.6 м, от точки 7 до точки 8 в северо-западном направлении 71.2 м, от точки 8 до точки 9 в северо-восточном направлении 14.9 м, от точки 9 до точки 10 в северо-восточном направлении

19.3 м, от точки 10 до точки 11 в юго-восточном направлении 39.2 м, от точки 11 до точки 12 в юго-восточном направлении 3.4 м, от точки 12 до точки 13 в юго-восточном направлении 8.0 м, от точки 13 до точки 14 в северо-восточном направлении 2.3 м, от точки 14 до точки 15 в северо-восточном направлении 3.0 м, от точки 15 до точки 16 в северо-восточном направлении 2.8 м, от точки 16 до точки 17 в юго-восточном направлении 6.6 м, от точки 17 до точки 18 в северо-восточном направлении 4.9 м, от точки 18 до точки 19 в северо-восточном направлении 3.2 м, от точки 19 до точки 20 в северо-восточном направлении 6.2 м, от точки 20 до точки 21 в северо-восточном направлении 9.5 м, от точки 21 до точки 22 в северо-западном направлении 12.6 м, от точки 22 до точки 23 в северо-западном направлении 10.4 м, от точки 23 до точки 24 в северо-восточном направлении 22.7 м, от точки 24 до точки 25 в северо-восточном направлении 15.4 м, от точки 25 до точки 26 в северо-восточном направлении 2.6 м, от точки 26 до точки 27 в северо-восточном направлении 44.3 м, от точки 27 до точки 1 в северо-восточном направлении 14.2 м.

**Требования к градостроительным регламентам в границах
территории охранной зоны
(индекс «ОЗ»)**

В границах территории охранной зоны (индекс «ОЗ») разрешается:

1. Работы по обеспечению сохранности объекта культурного наследия.
2. Музеефикация и увековечение памяти погибших защитников Отечества.
3. Осуществление деятельности, предусмотренной Федеральным законом от 12 января 1996 года № 8-ФЗ «О погребении и похоронном деле».
4. Установка, ремонт и реконструкция надмогильных сооружений на территории кладбища высотой не более 2,0 м, а также ограждений высотой не более 1,5 м.
5. Благоустройство территории:
 - реконструкция существующего, при необходимости установка нового ограждения (забора) территории кладбища;
 - проведение работ по озеленению: разбивка цветников, посадка декоративных кустарников; санация (при необходимости) существующих деревьев и кустарников;
 - организация пешеходных дорожек, обеспечивающих беспрепятственный подход к объекту культурного наследия, с использованием в их покрытии традиционных материалов (камень, гранит и иные материалы и (или) материалов, имитирующих натуральные, в том числе тротуарную плитку серых и коричневых оттенков);

установка скамеек.

В границах территории охранной зоны (индекс «ОЗ») запрещается:

1. Строительство объектов капитального строительства, за исключением применения специальных мер, направленных на сохранение и восстановление (регенерацию) историко-градостроительной и (или) природной среды объекта культурного наследия (восстановление, воссоздание, восполнение частично или полностью утраченных элементов и (или) характеристик историко-градостроительной и (или) природной среды).
2. Складирование огнеопасных и взрывоопасных материалов.
3. Установка базовых станций радиотелефонной связи.
4. Размещение рекламных конструкций.
5. Организация необорудованных мест для сбора мусора.

**Зона регулирования застройки и хозяйственной деятельности
объекта культурного наследия (индекс «ЗРЗ»)**

Описание местоположения границ

**Зона регулирования застройки и хозяйственной деятельности
объекта культурного наследия (индекс «ЗРЗ»)**

(наименование объекта, местоположение границ которого описано (далее – объект))

Раздел 1

Сведения об объекте		
№ п/п	Характеристики объекта	Описание характеристик
1	2	3
1	Местоположение объекта	Тульская область, Ефремовский район, с. Хмелевое
2	Площадь объекта +/- величина погрешности определения площади (Р+/- Дельта Р)	7 240 м ² ± 30 м ²
3	Иные характеристики объекта	-

Раздел 2

Сведения о местоположении границ объекта					
1. Система координат МСК-71.1					
2. Сведения о характерных точках границ объекта					
Обозначение характерных точек границ	Координаты, м		Метод определения координат характерной точки	Средняя квадратическая погрешность положения характерной точки (Mt), м	Описание обозначения точки на местности (при наличии)
	Геодезическая система координат				
	X	Y			
1	2	3	4	5	6
1	632644,84	289816,83	Картометрический метод	0.10	-
2	632624,64	289856,76	Картометрический метод	0.10	-
3	632606,75	289850,54	Картометрический метод	0.10	-
4	632583,59	289883,89	Картометрический метод	0.10	-
5	632543,97	289872,11	Картометрический метод	0.10	-
6	632524,78	289870,54	Картометрический метод	0.10	-
7	632510,18	289867,79	Картометрический метод	0.10	-
8	632529,76	289844,16	Картометрический метод	0.10	-
9	632550,82	289784,99	Картометрический метод	0.10	-
1	632644,84	289816,83	Картометрический метод	0.10	-
3. Сведения о характерных точках части (частей) границы объекта					
Обозначение характерных точек границ	Координаты, м		Метод определения координат характерной точки	Средняя квадратическая погрешность положения характерной точки (Mt), м	Описание обозначения точки на местности (при наличии)
	Геодезическая система координат				
	X	Y			
1	2	3	4	5	6
-	-	-	-	-	-

Раздел 4

План границ объекта



Граница территории зоны регулирования застройки и хозяйственной деятельности (индекс «ЗРЗ») проходит: от точки 1 до точки 2 в юго-восточном направлении 44.7 м, от точки 2 до точки 3 в юго-западном направлении 18.9 м, от точки 3 до точки 4 в юго-восточном направлении 40.6 м, от точки 4 до точки 5 в юго-западном направлении 41.3 м, от точки 5 до точки 6 в юго-западном направлении 19.3 м, от точки 6 до точки 7 в юго-западном направлении 14.9 м, от точки 7 до точки 8 в северо-западном направлении

30.7 м, от точки 8 до точки 9 в северо-западном направлении 62.8 м, от точки 9 до точки 1 в северо-восточном направлении 99.3 м.

**Требования к градостроительным регламентам
в границах территории зоны регулирования застройки
и хозяйственной деятельности
(индекс «ЗРЗ»)**

В границах территории зоны регулирования застройки и хозяйственной деятельности (индекс «ЗРЗ») разрешается:

1. Капитальный ремонт, реконструкция и строительство объектов капитального строительства, с соблюдением высотного ограничения – не более 9 метров (измеряется от нижней отметки уровня земли до наивысшей точки здания, строения, сооружения).

2. Использование в отделке фасадов традиционных материалов (дерево, штукатурка под покраску, лицевой кирпич, камень).

3. Организация архитектурной подсветки зданий, строений, сооружений, элементов благоустройства и озеленения.

4. Снос объектов капитального строительства или их частей, не являющихся объектами культурного наследия, выявленными объектами культурного наследия, объектами, обладающими признаками объектов культурного наследия.

5. Капитальный ремонт, реконструкция существующих сетей инженерно-технического обеспечения, строительство новых, необходимых для функционирования застройки (водоснабжение, канализация, отопление, газоснабжение, водоотведение – подземным способом; электроснабжение, связь – надземным или подземным способом).

6. Проведение мероприятий, направленных на обеспечение экологической и пожарной безопасности территории.

В границах территории зоны регулирования застройки и хозяйственной деятельности (индекс «ЗРЗ») запрещается:

1. Проведение работ, оказывающее негативное динамическое и вибрационное воздействие на конструкции объекта культурного наследия.

2. Складирование огнеопасных и взрывоопасных материалов, размещение автозаправочных станций, складов горюче-смазочных материалов, станций технического обслуживания, используемых для технического осмотра и ремонта транспортных средств, осуществление мойки транспортных средств.

3. Размещение рекламных конструкций, уличных растяжек.

4. Организация необорудованных мест для сбора мусора.

**Зона охраняемого природного ландшафта объекта культурного наследия
(индекс «ЗОПЛ»)**

Описание местоположения границ

**Зона охраняемого природного ландшафта объекта культурного наследия
(индекс «ЗОПЛ»)**

(наименование объекта, местоположение границ которого описано (далее – объект))

Раздел 1

Сведения об объекте		
№ п/п	Характеристики объекта	Описание характеристик
1	2	3
1	Местоположение объекта	Тульская область, Ефремовский район, с. Хмелевое
2	Площадь объекта +/- величина погрешности определения площади (Р+/- Дельта Р)	6 035 м ² ± 27 м ²
3	Иные характеристики объекта	-

Раздел 2

Сведения о местоположении границ объекта					
1. Система координат МСК-71.1					
2. Сведения о характерных точках границ объекта					
Обозначение характерных точек границ	Координаты, м		Метод определения координат характерной точки	Средняя квадратическая погрешность положения характерной точки (Mt), м	Описание обозначения точки на местности (при наличии)
	Геодезическая система координат				
	X	Y			
1	2	3	4	5	6
1	632659,67	289869,01	Картометрический метод	0.10	-
2	632659,67	289977,85	Картометрический метод	0.10	-
3	632648,56	289968,93	Картометрический метод	0.10	-
4	632607,98	289951,28	Картометрический метод	0.10	-
5	632606,82	289948,91	Картометрический метод	0.10	-
6	632602,40	289889,48	Картометрический метод	0.10	-
7	632583,59	289883,89	Картометрический метод	0.10	-

1	2	3	4	5	6
8	632606,75	289850,54	Картометрический метод	0.10	-
9	632624,64	289856,76	Картометрический метод	0.10	-
1	632659,67	289869,01	Картометрический метод	0.10	-
3. Сведения о характерных точках части (частей) границы объекта					
Обозначение характерных точек границ	Координаты, м		Метод определения координат характерной точки	Средняя квадратическая погрешность положения характерной точки (Mt), м	Описание обозначения точки на местности (при наличии)
	X	Y			
1	2	3	4	5	6
-	-	-	-	-	-

План границ объекта



Граница территории зоны охраняемого природного ландшафта (индекс «ЗООПЛ») проходит: от точки 1 до точки 2 в восточном направлении 108.8 м, от точки 2 до точки 3 в юго-западном направлении 14.2 м, от точки 3 до точки 4 в юго-западном направлении 44.3 м, от точки 4 до точки 5 в юго-западном направлении 2.6 м, от точки 5 до точки 6 в юго-западном направлении 59.6 м, от точки 6 до точки 7 в юго-западном направлении 19.6 м, от точки 7 до точки 8 в северо-западном направлении 40.6 м, от точки 8 до точки 9 в северо-восточном направлении 18.9 м, от точки 9 до точки 1 в северо-восточном направлении 37.1 м.

**Требования к градостроительным регламентам в границах
территории зоны охраняемого природного ландшафта
(индекс «ЗОПЛ»)**

В границах территории зоны охраняемого природного ландшафта (индекс «ЗОПЛ») разрешается:

1. Проведение работ, направленных на сохранение природного и культурного ландшафта, в соответствии с действующим законодательством.

2. Комплексное озеленение и благоустройство территории:
посадка деревьев и кустарников с компактной кроной, обеспечивающих условия визуального восприятия объекта культурного наследия;

организация пешеходных дорожек;

размещение малых архитектурных форм и элементов благоустройства (урны, скамьи).

3. Размещение информационных стендов и указателей, высотой не более 2,5 м, площадью информационного поля не более 1,0 кв. м.

4. Обеспечение визуального восприятия объекта культурного наследия в историко-градостроительной и природной среде, в том числе сохранение и восстановление сложившегося в природном ландшафте соотношения открытых и закрытых пространств.

5. Проведение мероприятий, направленных на обеспечение экологической и пожарной безопасности территории.

В границах территории зоны охраняемого природного ландшафта (индекс «ЗОПЛ») запрещается:

1. Строительство объектов капитального строительства.

2. Установка некапитальных строений, сооружений торгового назначения (ларьков, киосков и т.д.).

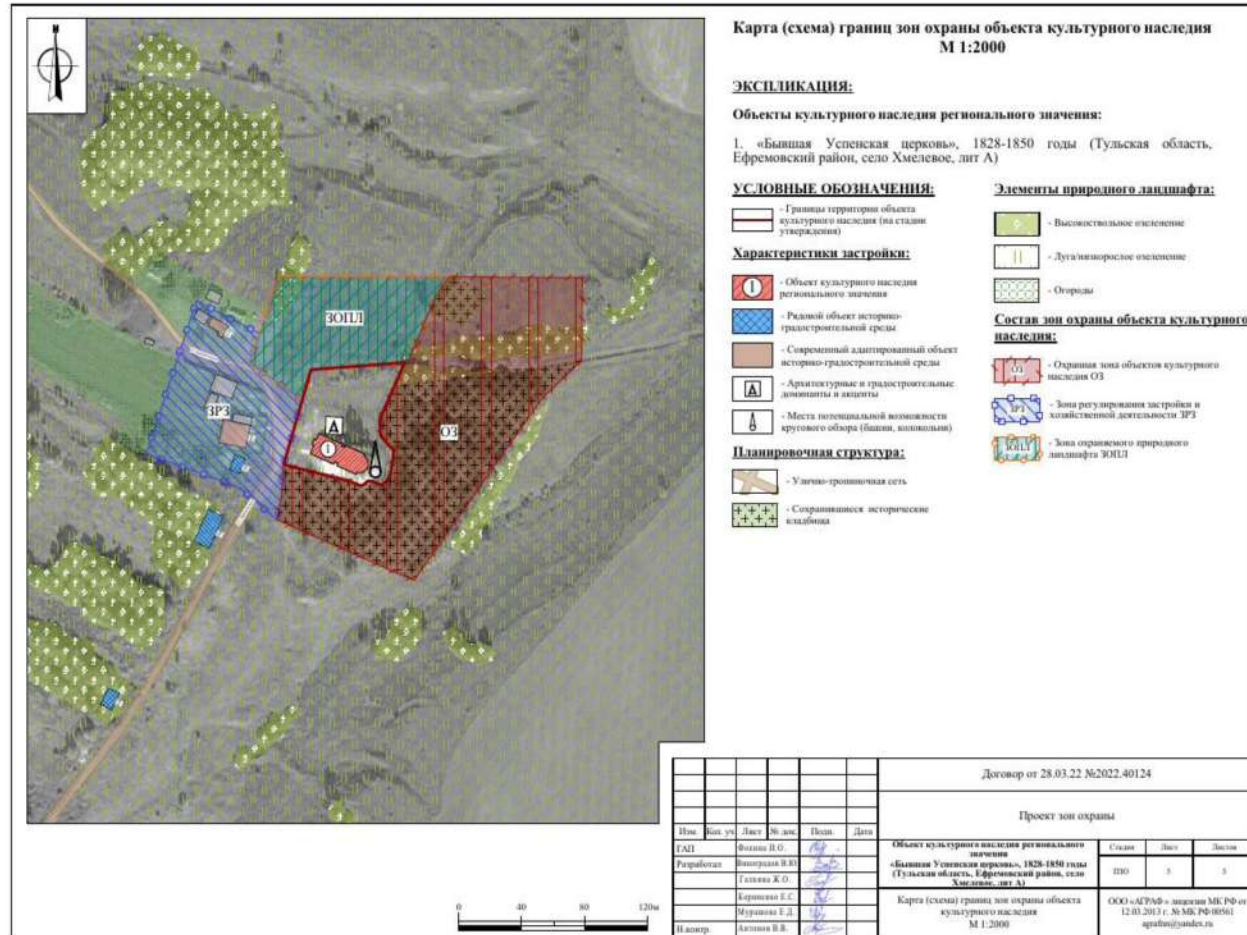
3. Складирование огнеопасных и взрывоопасных материалов.

4. Установка базовых станций радиотелефонной связи.

5. Размещение рекламных конструкций.

6. Организация необорудованных мест для сбора мусора.

Приложение
к зонам охраны объекта культурного наследия
регионального значения «Бывшая Успенская церковь»,
1828-1850 годы, Тульская область, Ефремовский район,
село Хмелевое, лит А



22. Зоны охраны объекта культурного наследия регионального значения «Бывший дом Шорина», середина XVIII в., расположенного по адресу: Тульская область, Ефремовский район, село Шилово, и требования к градостроительным регламентам в границах территории данных зон

Для объекта культурного наследия регионального значения «Бывший дом Шорина», середина XVIII в., расположенного по адресу: Тульская область, Ефремовский район, село Шилово, устанавливается охранная зона с индексом «ОЗ» (приложение к зонам охраны объекта культурного наследия регионального значения «Бывший дом Шорина», середина XVIII в., Тульская область, Ефремовский район, село Шилово).

Охранная зона объекта культурного наследия (индекс «ОЗ»)

Описание местоположения границ

Охранная зона объекта культурного наследия (индекс «ОЗ»)

(наименование объекта, местоположение границ которого описано (далее – объект))

Раздел 1

Сведения об объекте		
№ п/п	Характеристики объекта	Описание характеристик
1	2	3
1	Местоположение объекта	Тульская область, Ефремовский район, с. Шилово
2	Площадь объекта +/- величина погрешности определения площади (P+/- Дельта P)	11 941 м ² ± 38 м ²
3	Иные характеристики объекта	-

Раздел 2

Сведения о местоположении границ объекта					
1. Система координат МСК-71.1					
2. Сведения о характерных точках границ объекта					
Обозначение характерных точек границ	Координаты, м		Метод определения координат характерной точки	Средняя квадратическая погрешность положения характерной точки (Mt), м	Описание обозначения точки на местности (при наличии)
	Геодезическая система координат				
	X	Y			
1	2	3	4	5	6
1	633225,44	324654,73	Картометрический метод	0.10	-
2	633225,44	324763,05	Картометрический метод	0.10	-

1	2	3	4	5	6
3	633146,61	324765,44	Картометрический метод	0.10	-
4	633145,00	324721,50	Картометрический метод	0.10	-
5	633143,49	324687,57	Картометрический метод	0.10	-
6	633098,73	324689,56	Картометрический метод	0.10	-
7	633100,24	324723,49	Картометрический метод	0.10	-
8	633086,20	324722,72	Картометрический метод	0.10	-
9	633065,81	324654,73	Картометрический метод	0.10	-
1	633225,44	324654,73	Картометрический метод	0.10	-
3. Сведения о характерных точках части (частей) границы объекта					
Обозначение характерных точек границ	Координаты, м		Метод определения координат характерной точки	Средняя квадратическая погрешность положения характерной точки (Mt), м	Описание обозначения точки на местности (при наличии)
	X	Y			
1	2	3	4	5	6
-	-	-	-	-	-

План границ объекта



Масштаб 1: 1000



Используемые условные знаки и обозначения

- - граница ЗОУИТ
-  - обозначение характерной точки границы ЗОУИТ

Дата "27" августа 2022г.

Место для отрыва печати (при наличии) знака, составившего описание местоположения грани объекта

Граница территории охранной зоны (индекс «ОЗ») проходит: от точки 1 до точки 2 в восточном направлении 108.3 м, от точки 2 до точки 3 в юго-восточном направлении 78.9 м, от точки 3 до точки 4 в юго-западном направлении 44.0 м, от точки 4 до точки 5 в юго-западном направлении 34.0 м, от точки 5 до точки 6 в юго-восточном направлении 44.8 м, от точки 6 до точки 7 в северо-восточном направлении 34.0 м, от точки 7 до точки 8

в юго-западном направлении 14.1 м, от точки 8 до точки 9 в юго-западном направлении 71.0 м, от точки 9 до точки 1 в северном направлении 159.6 м.

**Требования к градостроительным регламентам
в границах территории охранной зоны
(индекс «ОЗ»)**

В границах территории охранной зоны (индекс «ОЗ») разрешается:

1. Регенерация (восстановление) историко-градостроительной среды (восстановление, воссоздание, восполнение частично или полностью утраченных элементов и (или) характеристик историко-градостроительной среды), в том числе планировочной структуры на основе историко-архивных исследований.

2. Благоустройство территории:

проведение работ по озеленению: разбивка цветников, посадка декоративных кустарников; санация (при необходимости) существующих деревьев и кустарников;

организация пешеходных дорожек, обеспечивающих беспрепятственный подход к объекту культурного наследия, с использованием в их покрытии традиционных материалов (камень, гранит и иные материалы и (или) материалов, имитирующих натуральные, в том числе тротуарную плитку серых и коричневых оттенков);

установка скамеек.

3. Размещение информационных табличек, памятных знаков, иной историко-культурной информации.

4. Капитальный ремонт, реконструкция существующих линейных объектов транспортной инфраструктуры.

В границах территории охранной зоны (индекс «ОЗ») запрещается:

1. Строительство объектов капитального строительства, за исключением применения специальных мер, направленных на сохранение и восстановление (регенерацию) историко-градостроительной и (или) природной среды объекта культурного наследия (восстановление, воссоздание, восполнение частично или полностью утраченных элементов и (или) характеристик историко-градостроительной и (или) природной среды).

2. Установка некапитальных строений, сооружений торгового назначения.

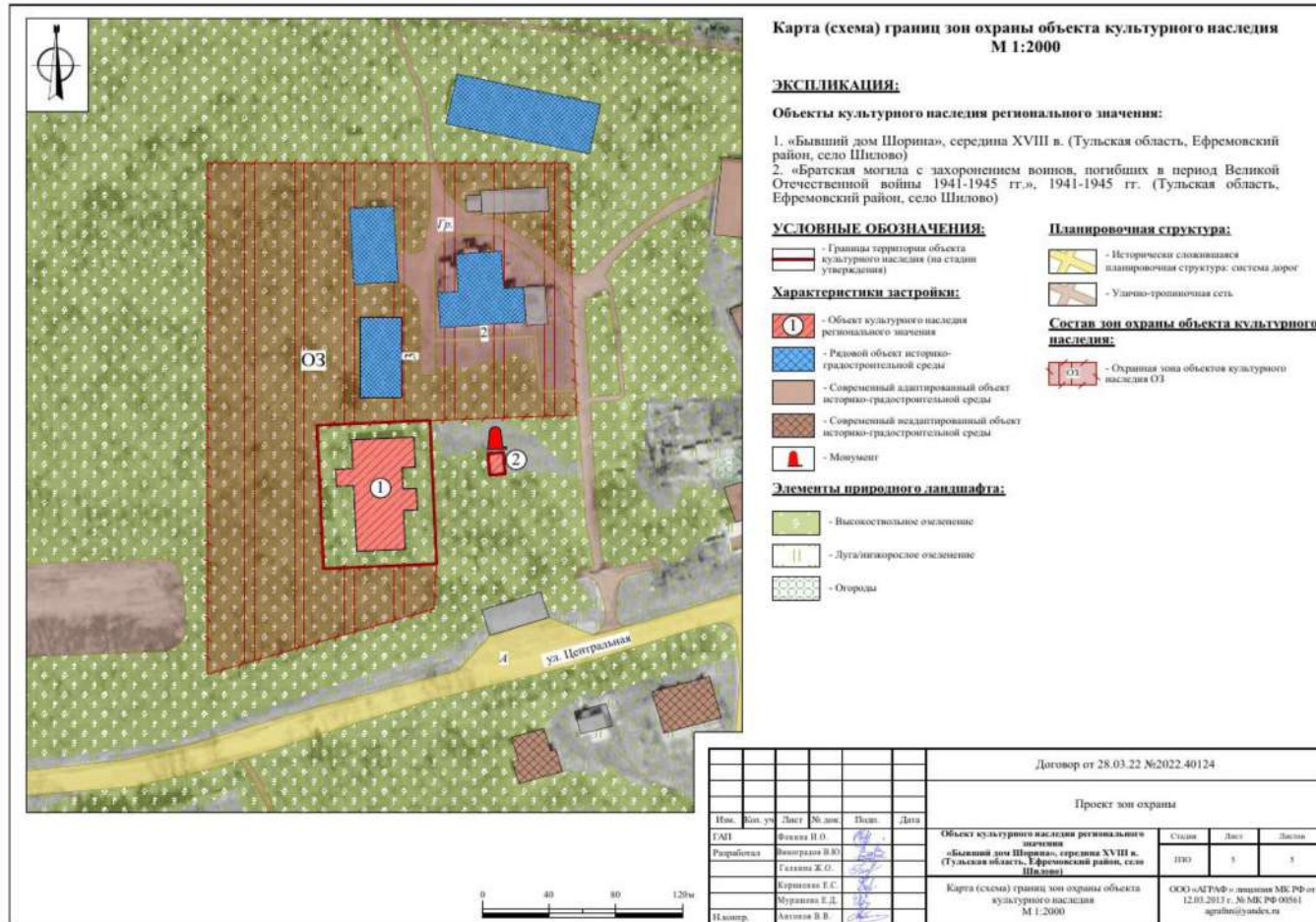
3. Складирование огнеопасных и взрывоопасных материалов.

4. Установка базовых станций радиотелефонной связи.

5. Размещение рекламных конструкций.

6. Организация необорудованных мест для сбора мусора.

Приложение
к зонам охраны объекта культурного наследия
регионального значения «Бывший дом Шорина»,
середина XVIII в., Тульская область, Ефремовский район,
село Шилово



23. Зоны охраны объекта культурного наследия регионального значения «Бывшая Троицкая церковь», 1767 г., расположенного по адресу: Тульская область, Ефремовский район, село Шилово, и требования к градостроительным регламентам в границах территории данных зон

Для объекта культурного наследия регионального значения «Бывшая Троицкая церковь», 1767 г., расположенного по адресу: Тульская область, Ефремовский район, село Шилово, устанавливаются зоны охраны в составе: охранной зоны с индексом «ОЗ-1», охранной зоны с индексом «ОЗ-2» и зоны регулирования застройки и хозяйственной деятельности с индексом «ЗРЗ» (приложение к зонам охраны объекта культурного наследия регионального значения «Бывшая Троицкая церковь», 1767 г., Тульская область, Ефремовский район, село Шилово).

Охранная зона объекта культурного наследия (индекс «ОЗ-1»)

Описание местоположения границ

Охранная зона объекта культурного наследия (индекс «ОЗ-1»)

(наименование объекта, местоположение границ которого описано (далее – объект)

Раздел 1

Сведения об объекте		
№ п/п	Характеристики объекта	Описание характеристик
1	2	3
1	Местоположение объекта	Тульская область, Ефремовский район, с. Шилово
2	Площадь объекта +/- величина погрешности определения площади (Р+/- Дельта Р)	4 477 м ² ± 23 м ²
3	Иные характеристики объекта	-

Раздел 2

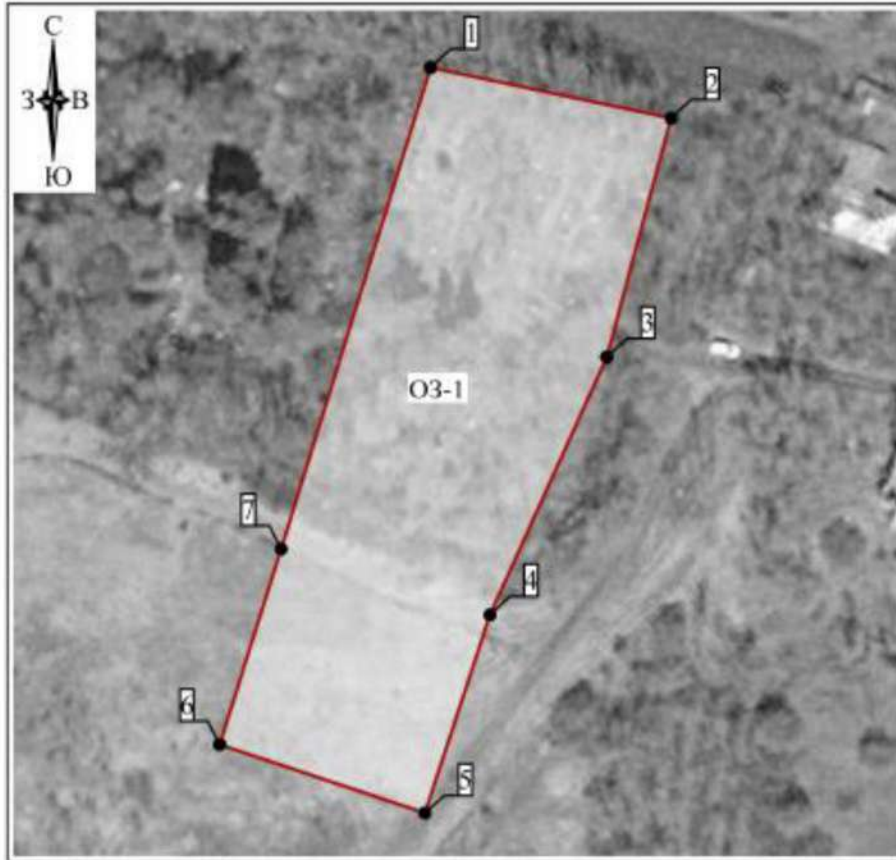
Сведения о местоположении границ объекта					
1. Система координат МСК-71.1					
2. Сведения о характерных точках границ объекта					
Обозначение характерных точек границ	Координаты, м		Метод определения координат характерной точки	Средняя квадратическая погрешность положения характерной точки (Mt), м	Описание обозначения точки на местности (при наличии)
	Геодезическая система координат				
	X	Y			
1	2	3	4	5	6
1	632071,85	324504,99	Картометрический метод	0.10	-

1	2	3	4	5	6
2	632063,68	324544,15	Картометрический метод	0.10	-
3	632025,07	324533,69	Картометрический метод	0.10	-
4	631983,42	324514,67	Картометрический метод	0.10	-
5	631951,42	324504,09	Картометрический метод	0.10	-
6	631962,48	324470,65	Картометрический метод	0.10	-
7	631994,06	324480,66	Картометрический метод	0.10	-
1	632071,85	324504,99	Картометрический метод	0.10	-

3. Сведения о характерных точках части (частей) границы объекта



Обозначение характерных точек границ	Координаты, м		Метод определения координат характерной точки	Средняя квадратическая погрешность положения характерной точки (Mt), м	Описание обозначения точки на местности (при наличии)
	X	Y			
1	2	3	4	5	6
-	-	-	-	-	-

План границ объекта



Масштаб 1: 1000

Используемые условные знаки и обозначения

-  - граница ЗОУИТ
-  - обозначение характерной точки границы ЗОУИТ



Дата "27" августа 2022 г.

Место для отсчета (учета) (при наличии) длины, составляющего сведения местоположения границ объекта

Граница территории охранной зоны (индекс «ОЗ-1») проходит: от точки 1 до точки 2 в юго-восточном направлении 40.0 м, от точки 2 до точки 3 в юго-западном направлении 40.0 м, от точки 3 до точки 4 в юго-западном направлении 45.8 м, от точки 4 до точки 5 в юго-западном направлении 33.7 м, от точки 5 до точки 6 в северо-западном направлении 35.2 м, от точки 6 до точки 7 в северо-восточном направлении 33.1 м, от точки 7 до точки 1 в северо-восточном направлении 81.5 м.

**Требования к градостроительным регламентам в границах
территории охранной зоны
(индекс «ОЗ-1»)**

В границах территории охранной зоны (индекс «ОЗ-1») разрешается:

1. Работы по обеспечению сохранности объекта культурного наследия.
2. Музеефикация и увековечение памяти погибших защитников Отечества.

3. Осуществление деятельности, предусмотренной Федеральным законом от 12 января 1996 года № 8-ФЗ «О погребении и похоронном деле».

4. Установка, ремонт и реконструкция надмогильных сооружений на территории кладбища высотой не более 2,0 м, а также ограждений высотой не более 1,5 м.

5. Благоустройство территории:

реконструкция существующего, при необходимости установка нового ограждения (забора) территории кладбища;

проведение работ по озеленению: разбивка цветников, посадка декоративных кустарников; санация (при необходимости) существующих деревьев и кустарников;

организация пешеходных дорожек, обеспечивающих беспрепятственный подход к объекту культурного наследия, с использованием в их покрытии традиционных материалов (камень, гранит и иные материалы и (или) материалов, имитирующих натуральные, в том числе тротуарную плитку серых и коричневых оттенков);

установка скамеек.

В границах территории охранной зоны (индекс «ОЗ-1») запрещается:

1. Строительство объектов капитального строительства, за исключением применения специальных мер, направленных на сохранение и восстановление (регенерацию) историко-градостроительной и (или) природной среды объекта культурного наследия (восстановление, воссоздание, восполнение частично или полностью утраченных элементов и (или) характеристик историко-градостроительной и (или) природной среды).

2. Складирование огнеопасных и взрывоопасных материалов.

3. Установка базовых станций радиотелефонной связи.
4. Размещение рекламных конструкций.
5. Организация необорудованных мест для сбора мусора.

Охранная зона объекта культурного наследия (индекс «ОЗ-2»)

Описание местоположения границ

Охранная зона объекта культурного наследия (индекс «ОЗ-2»)

(наименование объекта, местоположение границ которого описано (далее - объект))

Раздел 1

Сведения об объекте		
№ п/п	Характеристики объекта	Описание характеристик
1	2	3
1	Местоположение объекта	Тульская область, Ефремовский район, с. Шилово
2	Площадь объекта +/- величина погрешности определения площади (P+/- Дельта P)	14 510 м ² ± 42 м ²
3	Иные характеристики объекта	-

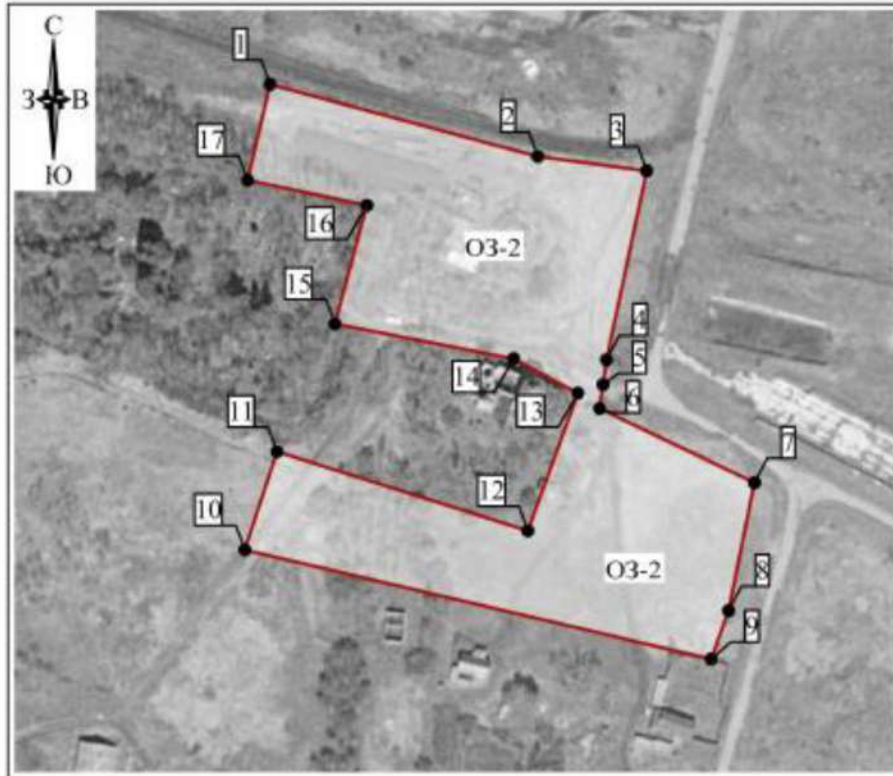
Раздел 2

Сведения о местоположении границ объекта					
1. Система координат МСК-71.1					
2. Сведения о характерных точках границ объекта					
Обозначение характерных точек границ	Координаты, м		Метод определения координат характерной точки	Средняя квадратическая погрешность положения характерной точки (Mt), м	Описание обозначения точки на местности (при наличии)
	Геодезическая система координат				
	X	Y			
1	2	3	4	5	6
1	632103,09	324512,39	Картометрический метод	0.10	-
2	632079,57	324600,31	Картометрический метод	0.10	-
3	632074,88	324636,09	Картометрический метод	0.10	-
4	632013,34	324622,84	Картометрический метод	0.10	-
5	632005,27	324621,70	Картометрический метод	0.10	-
6	631997,47	324620,59	Картометрический метод	0.10	-
7	631973,31	324671,43	Картометрический метод	0.10	-
8	631931,61	324662,96	Картометрический метод	0.10	-

1	2	3	4	5	6
9	631915,82	324657,22	Картометрический метод	0.10	-
10	631951,42	324504,09	Картометрический метод	0.10	-
11	631983,42	324514,67	Картометрический метод	0.10	-
12	631957,65	324597,04	Картометрический метод	0.10	-
13	632002,45	324613,45	Картометрический метод	0.10	-
14	632013,69	324592,35	Картометрический метод	0.10	-
15	632025,07	324533,69	Картометрический метод	0.10	-
16	632063,68	324544,15	Картометрический метод	0.10	-
17	632071,85	324504,99	Картометрический метод	0.10	-
1	632103,09	324512,39	Картометрический метод	0.10	-
3. Сведения о характерных точках части (частей) границы объекта					
Обозначение характерных точек границ	Координаты, м		Метод определения координат характерной точки	Средняя квадратическая погрешность положения характерной точки (Mt), м	Описание обозначения точки на местности (при наличии)
	X	Y			
1	2	3	4	5	6
-	-	-	-	-	-

Раздел 4

План границ объекта



Масштаб 1: 2000

Используемые условные знаки и обозначения

-  - граница ЗОУИТ
-  - обозначение характерной точки границы ЗОУИТ



Подпись

Дата " 27 " августа 2022 г.

Место для отрисовки границ (при наличии) лиц, составивших/обеспечивших местоположение границ объекта

Граница территории охранной зоны (индекс «ОЗ-2») проходит: от точки 1 до точки 2 в юго-восточном направлении 91.0 м, от точки 2 до точки 3 в юго-восточном направлении 36.1 м, от точки 3 до точки 4 в юго-западном направлении 63.0 м, от точки 4 до точки 5 в юго-западном направлении 8.2 м, от точки 5 до точки 6 в юго-западном направлении 7.9 м, от точки 6 до точки 7 в юго-восточном направлении 56.3 м, от точки 7 до точки 8 в юго-западном направлении 42.6 м, от точки 8 до точки 9 в юго-западном направлении 16.8 м, от точки 9 до точки 10 в северо-западном направлении 157.2 м, от точки 10 до точки 11 в северо-восточном направлении 33.7 м, от точки 11 до точки 12 в юго-восточном направлении

86.3 м, от точки 12 до точки 13 в северо-восточном направлении 47.7 м, от точки 13 до точки 14 в северо-западном направлении 23.9 м, от точки 14 до точки 15 в северо-западном направлении 59.8 м, от точки 15 до точки 16 в северо-восточном направлении 40.0 м, от точки 16 до точки 17 в северо-западном направлении 40.0 м, от точки 17 до точки 1 в северо-восточном направлении 32.1 м.

Требования к градостроительным регламентам в границах территории охранной зоны (индекс «ОЗ-2»)

В границах территории охранной зоны (индекс «ОЗ-2») разрешается:

1. Регенерация (восстановление) историко-градостроительной среды (восстановление, воссоздание, восполнение частично или полностью утраченных элементов и (или) характеристик историко-градостроительной среды), в том числе планировочной структуры на основе историко-архивных исследований.

2. Благоустройство территории:

проведение работ по озеленению: разбивка цветников, посадка декоративных кустарников; санация (при необходимости) существующих деревьев и кустарников;

организация пешеходных дорожек, обеспечивающих беспрепятственный подход к объекту культурного наследия, с использованием в их покрытии традиционных материалов (камень, гранит и иные материалы и (или) материалов, имитирующих натуральные, в том числе тротуарную плитку серых и коричневых оттенков);

установка скамеек.

3. Размещение информационных табличек, памятных знаков, иной историко-культурной информации.

4. Капитальный ремонт, реконструкция существующих линейных объектов транспортной инфраструктуры.

В границах территории охранной зоны (индекс «ОЗ-2») запрещается:

1. Строительство объектов капитального строительства, за исключением применения специальных мер, направленных на сохранение и восстановление (регенерацию) историко-градостроительной и (или) природной среды объекта культурного наследия (восстановление, воссоздание, восполнение частично или полностью утраченных элементов и (или) характеристик историко-градостроительной и (или) природной среды).

2. Установка некапитальных строений, сооружений торгового назначения.

3. Складирование огнеопасных и взрывоопасных материалов.

4. Установка базовых станций радиотелефонной связи.

5. Размещение рекламных конструкций.

6. Организация необорудованных мест для сбора мусора.

**Зона регулирования застройки и хозяйственной деятельности
объекта культурного наследия (индекс «ЗРЗ»)**

Описание местоположения границ

**Зона регулирования застройки и хозяйственной деятельности
объекта культурного наследия (индекс «ЗРЗ»)**

(наименование объекта, местоположение границ которого описано (далее - объект))

Раздел 1

Сведения об объекте		
№ п/п	Характеристики объекта	Описание характеристик
1	2	3
1	Местоположение объекта	Тульская область, Ефремовский район, с. Шилово
2	Площадь объекта +/- величина погрешности определения площади (Р+/- Дельта Р)	4 153 м ² ± 23 м ²
3	Иные характеристики объекта	-

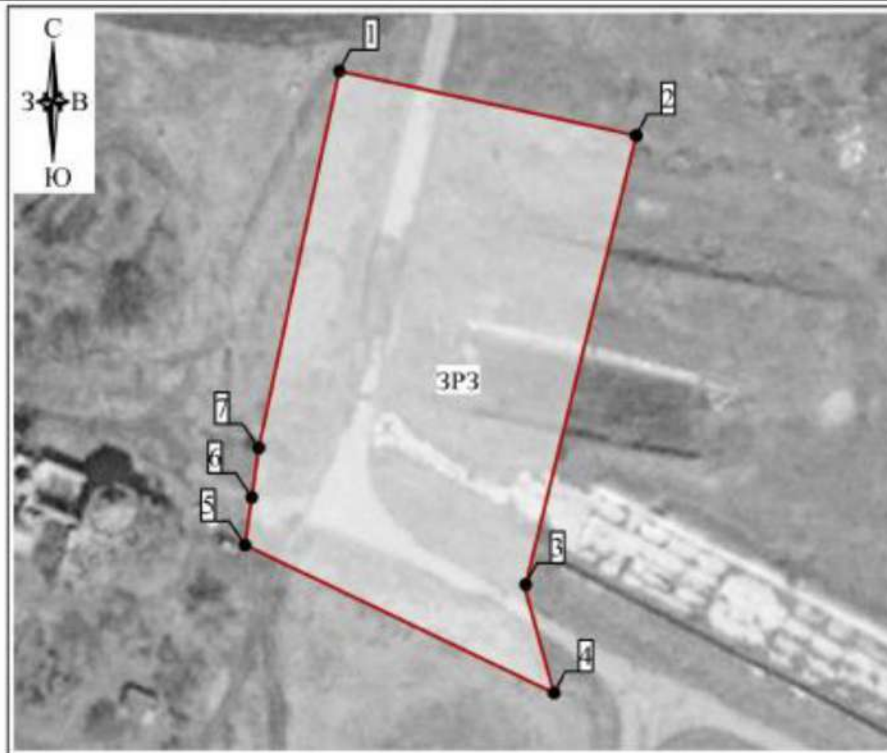
Раздел 2

Сведения о местоположении границ объекта					
1. Система координат МСК-71.1					
2. Сведения о характерных точках границ объекта					
Обозначение характерных точек границ	Координаты, м		Метод определения координат характерной точки	Средняя квадратическая погрешность положения характерной точки (Mt), м	Описание обозначения точки на местности (при наличии)
	Х	У			
1	2	3	4	5	6
1	632074,88	324636,09	Картометрический метод	0.10	-
2	632064,35	324684,98	Картометрический метод	0.10	-
3	631990,49	324666,64	Картометрический метод	0.10	-
4	631973,31	324671,43	Картометрический метод	0.10	-
5	631997,47	324620,59	Картометрический метод	0.10	-
6	632005,27	324621,70	Картометрический метод	0.10	-
7	632013,34	324622,84	Картометрический метод	0.10	-
1	632074,88	324636,09	Картометрический метод	0.10	-
3. Сведения о характерных точках части (частей) границы объекта					
Обозначение	Координаты, м		Метод	Средняя	Описание

1	2	3	4	5	6
характерных точек границ	X	Y	определения координат характерной точки	квадратическая погрешность положения характерной точки (Mt), м	обозначения точки на местности (при наличии)
1	2	3	4	5	6
-	-	-	-	-	-

Раздел 4

План границ объекта



Масштаб 1: 1000

Используемые условные знаки и обозначения

-  - граница ЗОУИТ
-  - обозначение характерной точки границы ЗОУИТ



Дата "27" августа 2022г.

Место для отрисовки точек (при наличии) знака, составляющего описание местоположения границ объекта

Граница территории зоны регулирования застройки и хозяйственной деятельности (индекс «ЗРЗ») проходит: от точки 1 до точки 2 в юго-восточном направлении 50.0 м, от точки 2 до точки 3 в юго-западном направлении 76.1 м, от точки 3 до точки 4 в юго-восточном направлении 17.8 м, от точки 4 до точки 5 в северо-западном направлении 56.3 м, от точки 5 до точки 6 в северо-восточном направлении 7.9 м, от точки 6 до точки 7 в северо-восточном направлении 8.2 м, от точки 7 до точки 1 в северо-восточном направлении 63.0 м.

**Требования к градостроительным регламентам
в границах территории зоны регулирования застройки
и хозяйственной деятельности (индекс «ЗРЗ»)**

В границах территории зоны регулирования застройки и хозяйственной деятельности (индекс «ЗРЗ») разрешается:

1. Капитальный ремонт, реконструкция и строительство объектов капитального строительства, с соблюдением высотного ограничения – не более 9 метров (измеряется от нижней отметки уровня земли до наивысшей точки здания, строения, сооружения).

2. Использование в отделке фасадов традиционных материалов (дерево, штукатурка под покраску, лицевой кирпич, камень).

3. Организация архитектурной подсветки зданий, строений, сооружений, элементов благоустройства и озеленения.

4. Снос объектов капитального строительства или их частей, не являющихся объектами культурного наследия, выявленными объектами культурного наследия, объектами, обладающими признаками объектов культурного наследия.

5. Капитальный ремонт, реконструкция существующих сетей инженерно-технического обеспечения, строительство новых, необходимых для функционирования застройки (водоснабжение, канализация, отопление, газоснабжение, водоотведение - подземным способом; электроснабжение, связь - надземным или подземным способом).

6. Проведение мероприятий, направленных на обеспечение экологической и пожарной безопасности территории.

В границах территории зоны регулирования застройки и хозяйственной деятельности (индекс «ЗРЗ») запрещается:

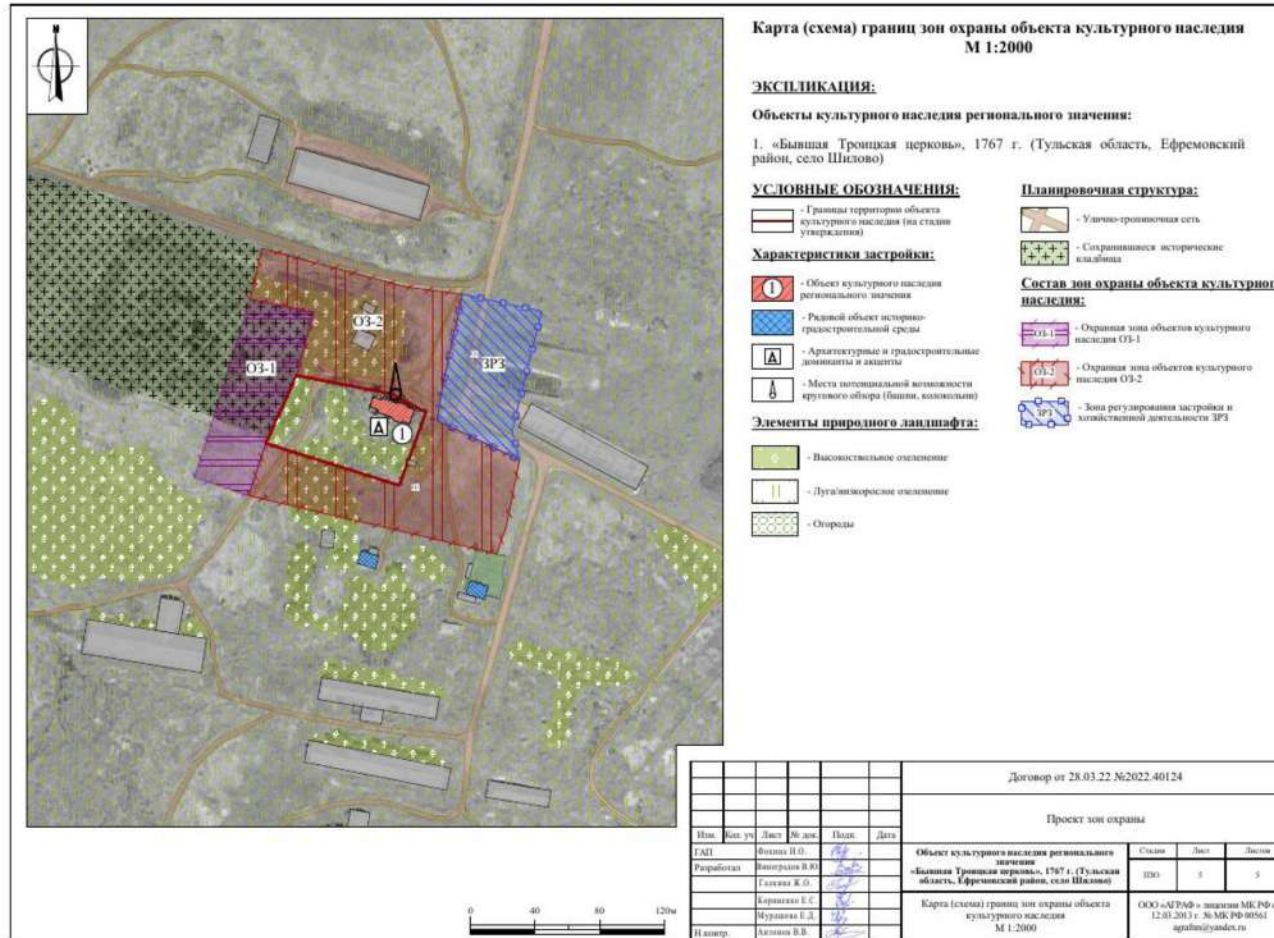
1. Проведение работ, оказывающее негативное динамическое и вибрационное воздействие на конструкции объекта культурного наследия.

2. Складирование огнеопасных и взрывоопасных материалов, размещение автозаправочных станций, складов горюче-смазочных материалов, станций технического обслуживания, используемых для технического осмотра и ремонта транспортных средств, осуществление мойки транспортных средств.

3. Размещение рекламных конструкций, уличных растяжек.

4. Организация необорудованных мест для сбора мусора.

Приложение
к зонам охраны объекта культурного наследия
регионального значения «Бывшая Троицкая церковь»,
1767 г., Тульская область, Ефремовский район,
село Шилово



**24. Зоны охраны объекта культурного наследия регионального значения
«Братская могила с захоронением воинов, погибших в период
Великой Отечественной войны 1941-1945 гг.», 1941-1945 гг.,
расположенного по адресу: Тульская область, Ефремовский район,
село Шилово, и требования к градостроительным регламентам
в границах территории данных зон**

Для объекта культурного наследия регионального значения «Братская могила с захоронением воинов, погибших в период Великой Отечественной войны 1941-1945 гг.», 1941-1945 гг., расположенного по адресу: Тульская область, Ефремовский район, село Шилово, устанавливается охранный зона с индексом «ОЗ» (приложение к зонам охраны объекта культурного наследия регионального значения «Братская могила с захоронением воинов, погибших в период Великой Отечественной войны 1941-1945 гг.», 1941-1945 гг., Тульская область, Ефремовский район, село Шилово).

Охранный зона объекта культурного наследия (индекс «ОЗ»)

Описание местоположения границ

Охранный зона объекта культурного наследия (индекс «ОЗ»)

(наименование объекта, местоположение границ которого описано (далее – объект))

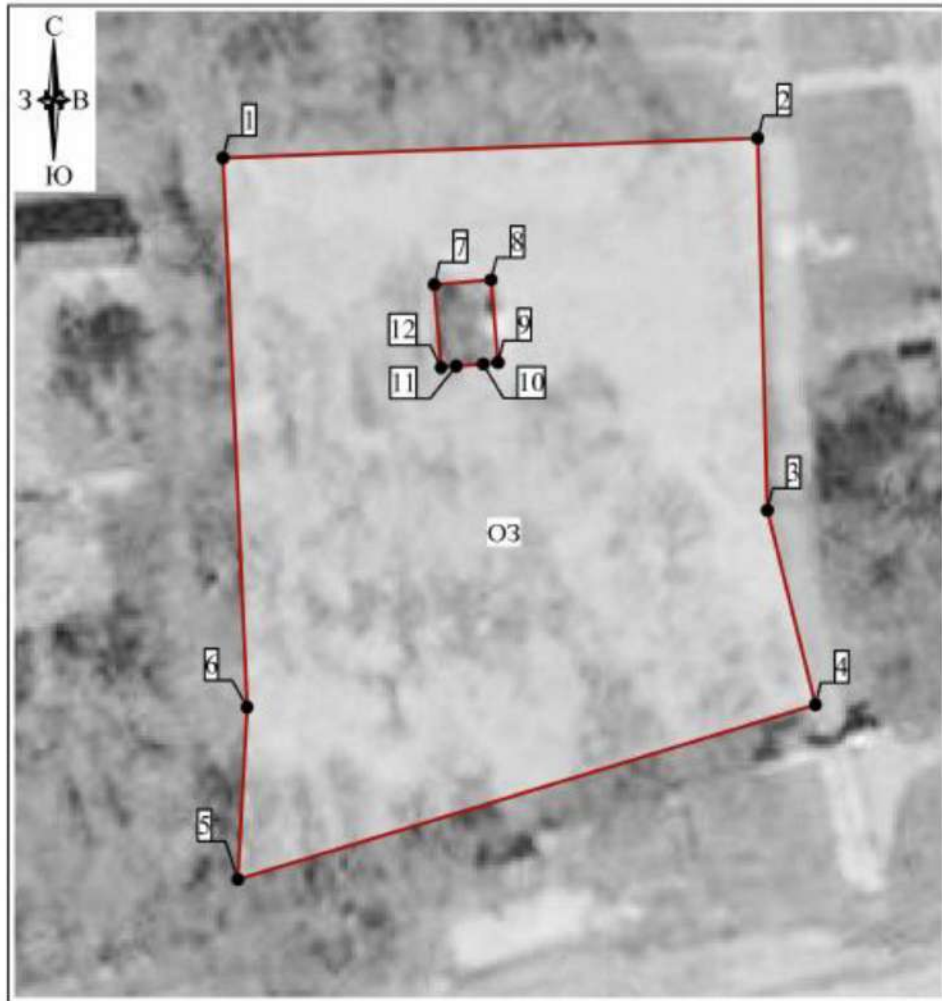
Раздел 1

Сведения об объекте		
№ п/п	Характеристики объекта	Описание характеристик
1	2	3
1	Местоположение объекта	Тульская область, Ефремовский район, с. Шилово
2	Площадь объекта +/- величина погрешности определения площади (Р+/- Дельта Р)	2 306 м ² ± 17 м ²
3	Иные характеристики объекта	-

Раздел 2

Сведения о местоположении границ объекта					
1. Система координат МСК-71.1					
2. Сведения о характерных точках границ объекта					
Обозначение характерных точек границ	Координаты, м		Метод определения координат характерной точки	Средняя квадратическая погрешность положения характерной точки (Mt), м	Описание обозначения точки на местности (при наличии)
	Геодезическая система координат				
	X	Y			
1	2	3	4	5	6
Внешний контур					
1	633145,00	324721,50	Картометрический метод	0.10	-
2	633146,61	324765,44	Картометрический метод	0.10	-
3	633116,28	324766,24	Картометрический метод	0.10	-
4	633100,44	324770,19	Картометрический метод	0.10	-
5	633086,20	324722,72	Картометрический метод	0.10	-
6	633100,24	324723,49	Картометрический метод	0.10	-
1	633145,00	324721,50	Картометрический метод	0.10	-
Внутренний контур					
7	633134,68	324738,86	Картометрический метод	0.10	-
8	633135,07	324743,54	Картометрический метод	0.10	-
9	633128,32	324744,11	Картометрический метод	0.10	-
10	633128,22	324742,88	Картометрический метод	0.10	-
11	633128,03	324740,67	Картометрический метод	0.10	-
12	633127,93	324739,42	Картометрический метод	0.10	-
7	633134,68	324738,86	Картометрический метод	0.10	-
3. Сведения о характерных точках части (частей) границы объекта					
Обозначение характерных точек границ	Координаты, м		Метод определения координат характерной точки	Средняя квадратическая погрешность положения характерной точки (Mt), м	Описание обозначения точки на местности (при наличии)
	Геодезическая система координат				
	X	Y			
1	2	3	4	5	6
-	-	-	-	-	-

План границ объекта



Масштаб 1: 500



Используемые условные знаки и обозначения

-  - граница ЗООИТ
-  - обозначение характерной точки границы ЗООИТ

Дата " 27 " августа 2022 г.

Место для отрыва печати (при наличии) лица, составившего описание местоположения границ объекта

Граница территории охранной зоны (индекс «ОЗ») проходит:
 внешний контур: от точки 1 до точки 2 в северо-восточном направлении 44.0 м, от точки 2 до точки 3 в юго-восточном направлении 30.3 м, от точки 3 до точки 4 в юго-восточном направлении 16.3 м, от точки 4 до точки 5 в юго-западном направлении 49.6 м, от точки 5 до точки 6 в северо-восточном направлении 14.1 м, от точки 6 до точки 1 в северо-западном направлении 44.8 м;

внутренний контур: от точки 7 до точки 8 в северо-восточном направлении 4.7 м, от точки 8 до точки 9 в юго-восточном направлении 6.8 м, от точки 9 до точки 10 в юго-западном направлении 1.2 м, от точки 10 до точки 11 в юго-западном направлении 2.2 м, от точки 11 до точки 12 в юго-западном направлении 1.2 м, от точки 12 до точки 7 в северо-западном направлении 6.8 м.

**Требования к градостроительным регламентам в границах
территории охранной зоны
(индекс «ОЗ»)**

В границах территории охранной зоны (индекс «ОЗ») разрешается:

1. Регенерация (восстановление) историко-градостроительной среды (восстановление, воссоздание, восполнение частично или полностью утраченных элементов и (или) характеристик историко-градостроительной среды), в том числе планировочной структуры на основе историко-архивных исследований.

2. Благоустройство территории:

проведение работ по озеленению: разбивка цветников, посадка декоративных кустарников; санация (при необходимости) существующих деревьев и кустарников;

организация пешеходных дорожек, обеспечивающих беспрепятственный подход к объекту культурного наследия, с использованием в их покрытии традиционных материалов (камень, гранит и иные материалы и (или) материалов, имитирующих натуральные, в том числе тротуарную плитку серых и коричневых оттенков);

установка скамеек.

3. Размещение информационных табличек, памятных знаков, иной историко-культурной информации.

В границах территории охранной зоны (индекс «ОЗ») запрещается:

1. Строительство объектов капитального строительства, за исключением применения специальных мер, направленных на сохранение и восстановление (регенерацию) историко-градостроительной и (или) природной среды объекта культурного наследия (восстановление, воссоздание, восполнение частично или полностью утраченных элементов и (или) характеристик историко-градостроительной и (или) природной среды).

2. Установка некапитальных строений, сооружений торгового назначения.

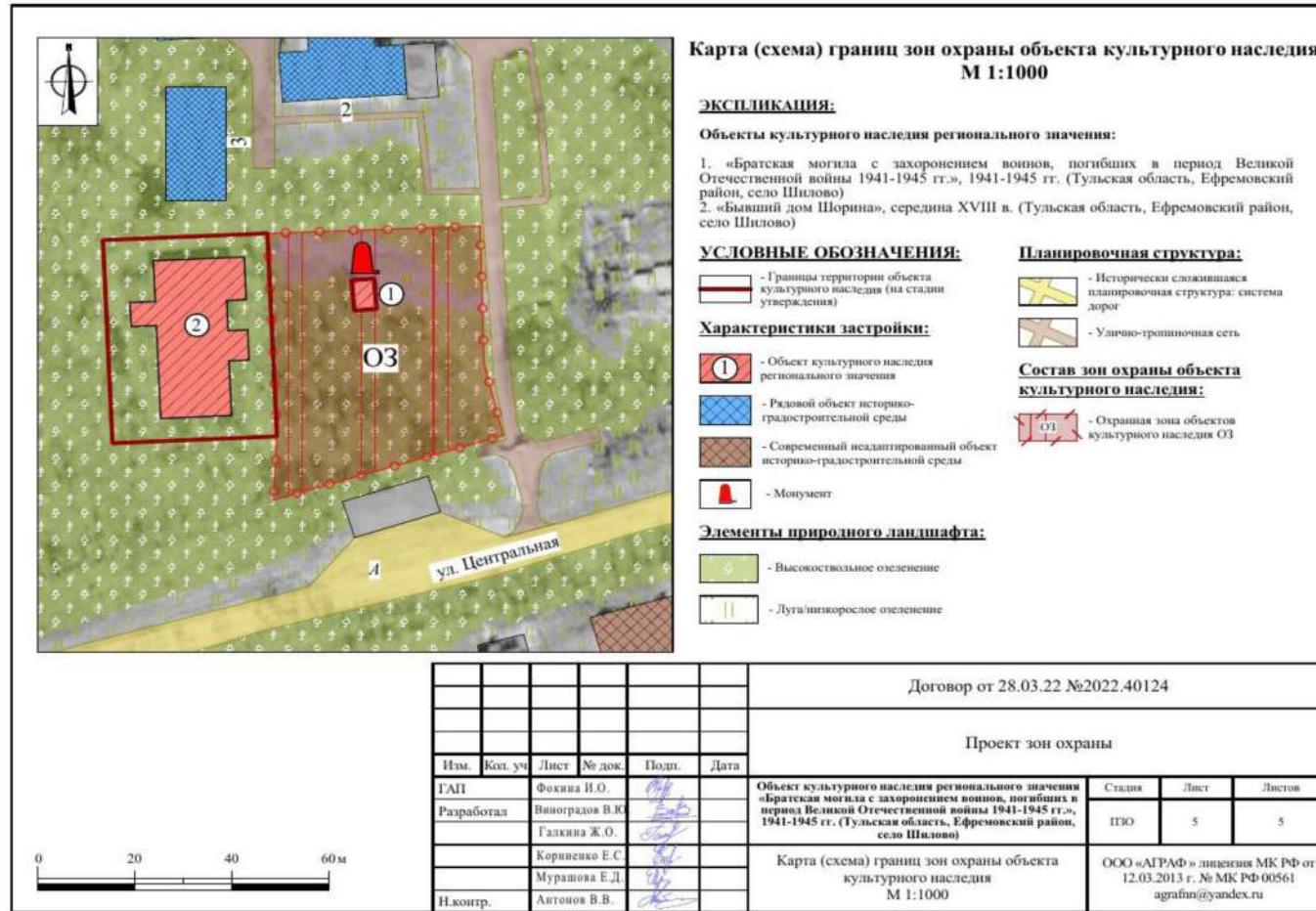
3. Складирование огнеопасных и взрывоопасных материалов.

4. Установка базовых станций радиотелефонной связи.

5. Размещение рекламных конструкций.

6. Организация необорудованных мест для сбора мусора.

Приложение
к зонам охраны объекта культурного наследия
регионального значения «Братская могила с
захоронением воинов, погибших в период Великой
Отечественной войны 1941-1945 гг.», 1941-1945 гг.,
Тульская область, Ефремовский район, село Шилово



**25. Зоны охраны объекта культурного наследия регионального значения
«Братская могила с захоронением воинов, погибших в период
Великой Отечественной войны 1941-1945 гг.», 1941-1945 гг.,
расположенного по адресу: Тульская область, Ефремовский район,
село Шкилевка, и требования к градостроительным регламентам
в границах территории данных зон**

Для объекта культурного наследия регионального значения «Братская могила с захоронением воинов, погибших в период Великой Отечественной войны 1941-1945 гг.», 1941-1945 гг., расположенного по адресу: Тульская область, Ефремовский район, село Шкилевка, устанавливается охранная зона с индексом «ОЗ» (приложение к зонам охраны объекта культурного наследия регионального значения «Братская могила с захоронением воинов, погибших в период Великой Отечественной войны 1941-1945 гг.», 1941-1945 гг., Тульская область, Ефремовский район, село Шкилевка).

Охранная зона объекта культурного наследия (индекс «ОЗ»)

Описание местоположения границ

Охранная зона объекта культурного наследия (индекс «ОЗ»)

(наименование объекта, местоположение границ которого описано (далее – объект))

Раздел 1

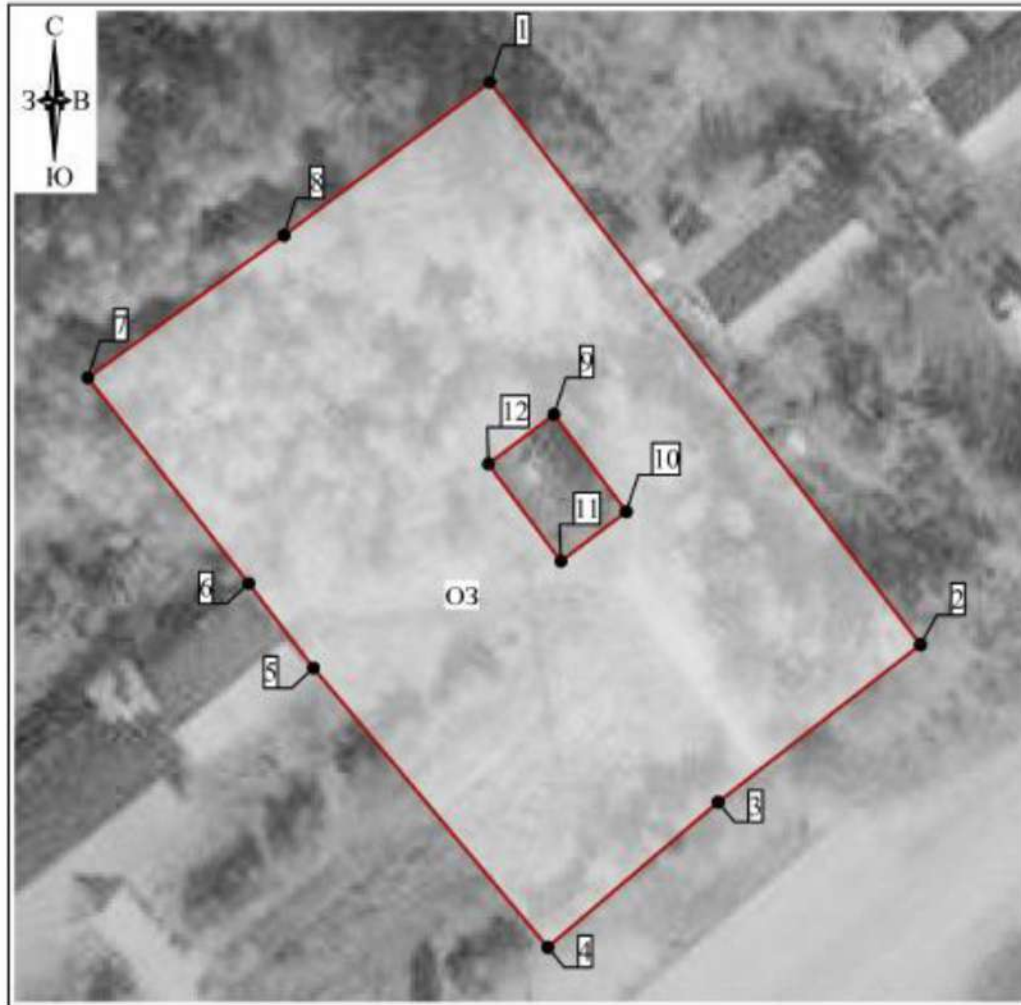
Сведения об объекте		
№ п/п	Характеристики объекта	Описание характеристик
1	2	3
1	Местоположение объекта	Тульская область, Ефремовский район, с. Шкилевка
2	Площадь объекта +/- величина погрешности определения площади (Р+/- Дельта Р)	2 260 м ² ± 17 м ²
3	Иные характеристики объекта	-

Раздел 2

Сведения о местоположении границ объекта					
1. Система координат МСК-71.1					
2. Сведения о характерных точках границ объекта					
Обозначение характерных точек границ	Координаты, м		Метод определения координат характерной точки	Средняя квадратическая погрешность положения характерной точки (Mt), м	Описание обозначения точки на местности (при наличии)
	Геодезическая система координат				
	X	Y			
1	2	3	4	5	6
Внешний контур					
1	618181,82	293403,37	Картометрический метод	0.10	-
2	618136,37	293438,46	Картометрический метод	0.10	-
3	618123,64	293421,97	Картометрический метод	0.10	-
4	618111,91	293408,10	Картометрический метод	0.10	-
5	618134,48	293389,01	Картометрический метод	0.10	-
6	618141,31	293383,73	Картометрический метод	0.10	-
7	618157,94	293370,62	Картометрический метод	0.10	-
8	618169,46	293386,60	Картометрический метод	0.10	-
1	618181,82	293403,37	Картометрический метод	0.10	-
Внутренний контур					
9	618154,97	293408,60	Картометрический метод	0.10	-
10	618147,12	293414,49	Картометрический метод	0.10	-
11	618143,11	293409,16	Картометрический метод	0.10	-
12	618150,97	293403,26	Картометрический метод	0.10	-
9	618154,97	293408,60	Картометрический метод	0.10	-
3. Сведения о характерных точках части (частей) границы объекта					
Обозначение характерных точек границ	Координаты, м		Метод определения координат характерной точки	Средняя квадратическая погрешность положения характерной точки (Mt), м	Описание обозначения точки на местности (при наличии)
	X	Y			
	1	2			
-	-	-	-	-	-

Раздел 4

План границ объекта



Масштаб 1: 500

Используемые условные знаки и обозначения

-  - граница ЗОУИТ
-  - обозначение характерной точки границы ЗОУИТ



Подпись: _____

Дата " 27 " августа 2022 г.

Место для оттиска печати (при наличии) лиц, составивших описание местоположения границ объекта

Граница территории охранной зоны (индекс «ОЗ») проходит:
 внешний контур: т точки 1 до точки 2 в юго-восточном направлении 57.4 м, от точки 2 до точки 3 в юго-западном направлении 20.8 м, от точки 3 до точки 4 в юго-западном направлении 18.2 м, от точки 4 до точки 5 в северо-западном направлении 29.6 м, от точки 5 до точки 6 в северо-западном направлении 8.6 м, от точки 6 до точки 7 в северо-западном

направлении 21.2 м, от точки 7 до точки 8 в северо-восточном направлении 19.7 м, от точки 8 до точки 1 в северо-восточном направлении 20.8 м;

внутренний контур: от точки 9 до точки 10 в юго-восточном направлении 9.8 м, от точки 10 до точки 11 в юго-западном направлении 6.7 м, от точки 11 до точки 12 в северо-западном направлении 9.8 м, от точки 12 до точки 9 в северо-восточном направлении 6.7 м.

Требования к градостроительным регламентам в границах территории охранной зоны (индекс «ОЗ»)

В границах территории охранной зоны (индекс «ОЗ») разрешается:

1. Регенерация (восстановление) историко-градостроительной среды (восстановление, воссоздание, восполнение частично или полностью утраченных элементов и (или) характеристик историко-градостроительной среды), в том числе планировочной структуры на основе историко-архивных исследований.

2. Благоустройство территории:

проведение работ по озеленению: разбивка цветников, посадка декоративных кустарников; санация (при необходимости) существующих деревьев и кустарников;

организация пешеходных дорожек, обеспечивающих беспрепятственный подход к объекту культурного наследия, с использованием в их покрытии традиционных материалов (камень, гранит и иные материалы и (или) материалов, имитирующих натуральные, в том числе тротуарную плитку серых и коричневых оттенков);

установка скамеек.

3. Размещение информационных табличек, памятных знаков, иной историко-культурной информации.

4. Капитальный ремонт, реконструкция существующих линейных объектов транспортной инфраструктуры.

В границах территории охранной зоны (индекс «ОЗ») запрещается:

1. Строительство объектов капитального строительства, за исключением применения специальных мер, направленных на сохранение и восстановление (регенерацию) историко-градостроительной и (или) природной среды объекта культурного наследия (восстановление, воссоздание, восполнение частично или полностью утраченных элементов и (или) характеристик историко-градостроительной и (или) природной среды).

2. Установка некапитальных строений, сооружений торгового назначения.

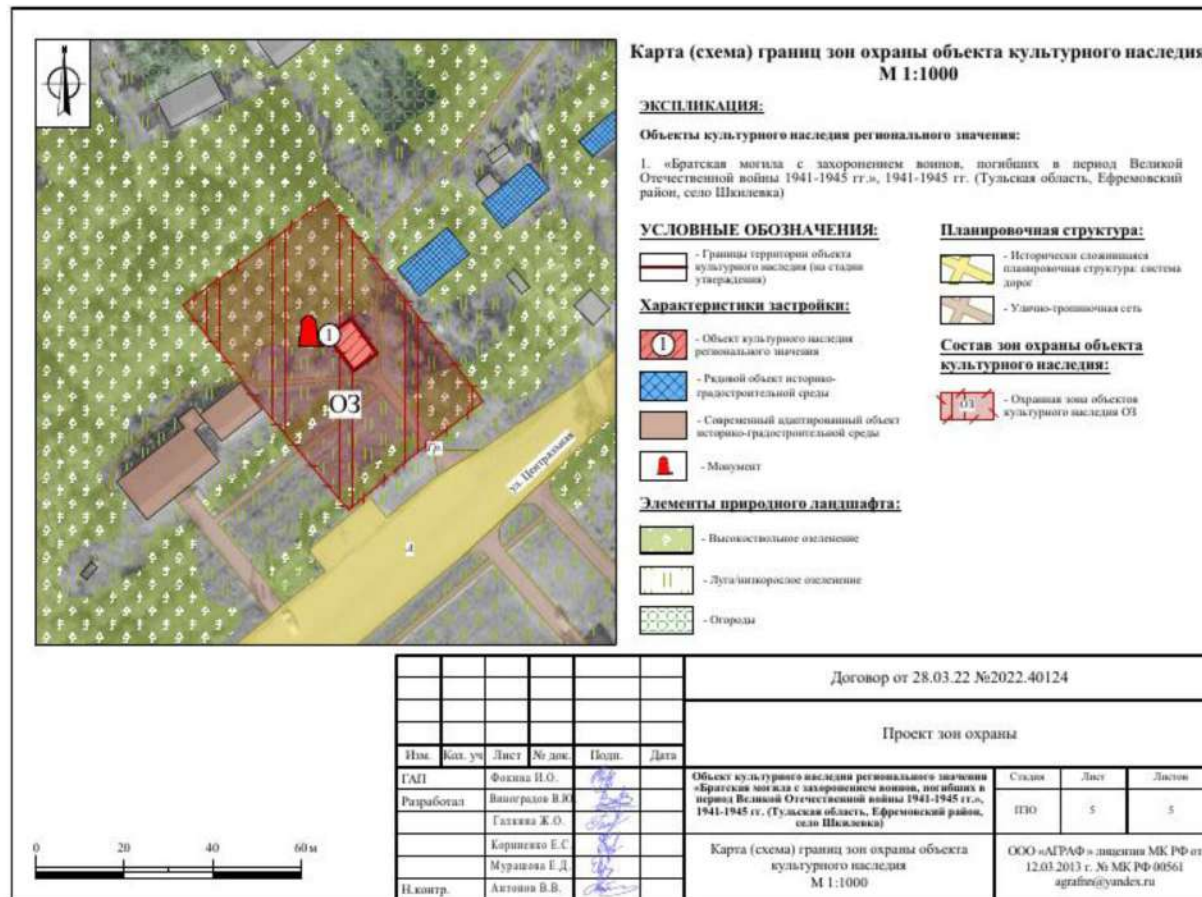
3. Складирование огнеопасных и взрывоопасных материалов.

4. Установка базовых станций радиотелефонной связи.

5. Размещение рекламных конструкций.

6. Организация необорудованных мест для сбора мусора.

Приложение
к зонам охраны объекта культурного наследия
регионального значения «Братская могила
с захоронением воинов, погибших в период Великой
Отечественной войны 1941-1945 гг.», 1941-1945 гг.,
Тульская область, Ефремовский район, село Шкилевка



**26. Зоны охраны объекта культурного наследия регионального значения
«Братская могила с захоронением воинов, погибших в период
Великой Отечественной войны 1941-1945 гг.», 1941-1945 гг.,
расположенного по адресу: Тульская область, Ефремовский район,
д. Ярославка, и требования к градостроительным регламентам
в границах территории данных зон**

Для объекта культурного наследия регионального значения «Братская могила с захоронением воинов, погибших в период Великой Отечественной войны 1941-1945 гг.», 1941-1945 гг., расположенного по адресу: Тульская область, Ефремовский район, д. Ярославка, устанавливается охранная зона с индексом «ОЗ» (приложение к зонам охраны объекта культурного наследия регионального значения «Братская могила с захоронением воинов, погибших в период Великой Отечественной войны 1941-1945 гг.», 1941-1945 гг., Тульская область, Ефремовский район, д. Ярославка).

Охранная зона объекта культурного наследия (индекс «ОЗ»)

Описание местоположения границ

Охранная зона объекта культурного наследия (индекс «ОЗ»)

(наименование объекта, местоположение границ которого описано (далее – объект))

Раздел 1

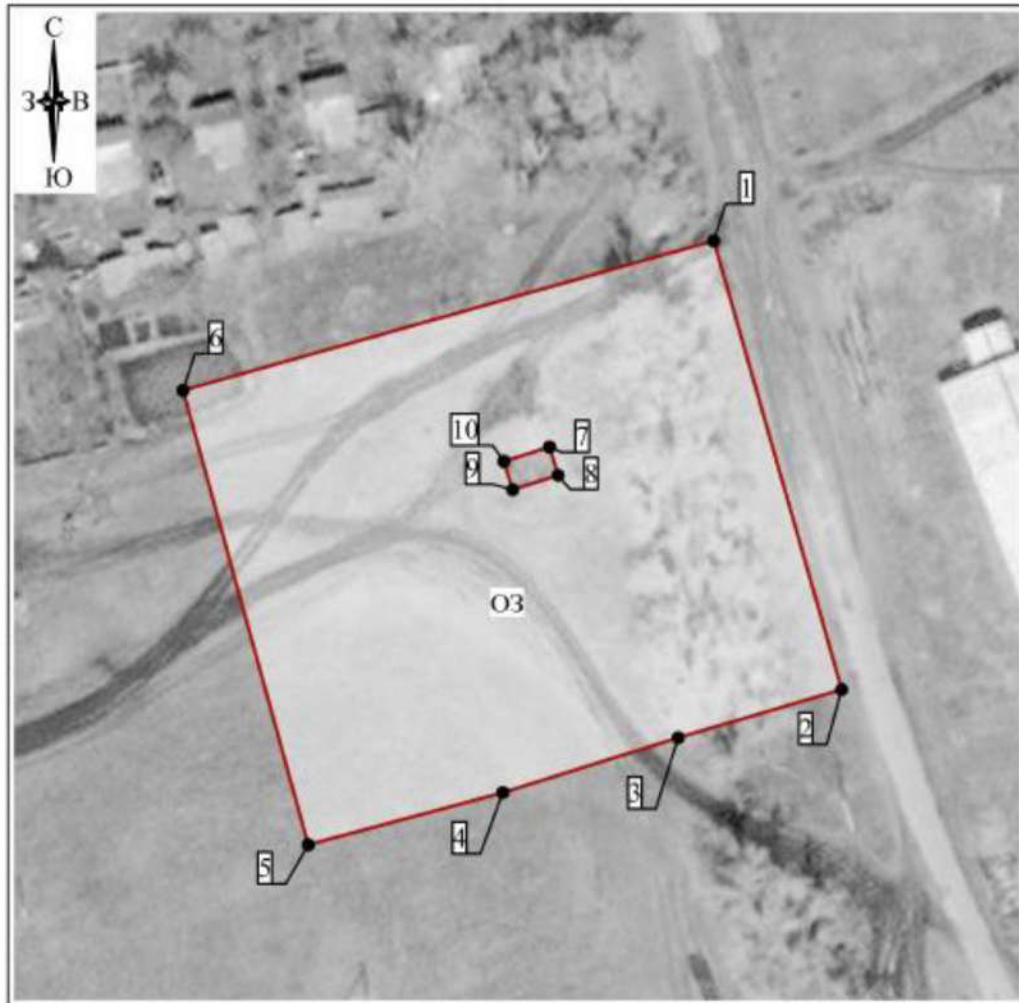
Сведения об объекте		
№ п/п	Характеристики объекта	Описание характеристик
1	2	3
1	Местоположение объекта	Тульская область, Ефремовский район, д. Ярославка
2	Площадь объекта +/- величина погрешности определения площади (Р+/- Дельта Р)	6 868 м ² ± 29 м ²
3	Иные характеристики объекта	-

Раздел 2

Сведения о местоположении границ объекта					
1. Система координат МСК-71.1					
2. Сведения о характерных точках границ объекта					
Обозначение характерных точек границ	Координаты, м		Метод определения координат характерной точки	Средняя квадратическая погрешность положения характерной точки (Mt), м	Описание обозначения точки на местности (при наличии)
	Геодезическая система координат				
	X	Y			
1	2	3	4	5	6
Внешний контур					
1	618583,73	308738,58	Картометрический метод	0.10	-
2	618510,98	308759,51	Картометрический метод	0.10	-
3	618503,18	308732,78	Картометрический метод	0.10	-
4	618494,27	308704,09	Картометрический метод	0.10	-
5	618485,81	308672,28	Картометрический метод	0.10	-
6	618559,48	308651,80	Картометрический метод	0.10	-
1	618583,73	308738,58	Картометрический метод	0.10	-
Внутренний контур					
7	618550,30	308711,72	Картометрический метод	0.10	-
8	618545,71	308713,16	Картометрический метод	0.10	-
9	618543,37	308705,71	Картометрический метод	0.10	-
10	618547,96	308704,28	Картометрический метод	0.10	-
7	618550,30	308711,72	Картометрический метод	0.10	-
3. Сведения о характерных точках части (частей) границы объекта					
Обозначение характерных точек границ	Координаты, м		Метод определения координат характерной точки	Средняя квадратическая погрешность положения характерной точки (Mt), м	Описание обозначения точки на местности (при наличии)
	Геодезическая система координат				
	X	Y			
1	2	3	4	5	6
-	-	-	-	-	-



Раздел 4

План границ объекта



Масштаб 1: 1000

Используемые условные знаки и обозначения

-  - граница ЗОУИТ
-  - обозначение характерной точки границы ЗОУИТ



Дата " 27 " августа 2022 г.

Место для отсылки печати (при наличии) лица, составившего описание местоположения границ объекта

Граница территории охранной зоны (индекс «ОЗ») проходит:
 внешний контур: от точки 1 до точки 2 в юго-восточном направлении 75.7 м, от точки 2 до точки 3 в юго-западном направлении 27.8 м, от точки 3 до точки 4 в юго-западном направлении 30.0 м, от точки 4 до точки 5 в юго-западном направлении 32.9 м, от точки 5 до точки 6 в северо-западном направлении 76.5 м, от точки 6 до точки 1 в северо-восточном направлении 90.1 м;

внутренний контур: от точки 7 до точки 8 в юго-восточном направлении 4.8 м, от точки 8 до точки 9 в юго-западном направлении 7.8 м, от точки 9 до точки 10 в северо-западном направлении 4.8 м, от точки 10 до точки 7 в северо-восточном направлении 7.8 м.

Требования к градостроительным регламентам в границах территории охранной зоны (индекс «ОЗ»)

В границах территории охранной зоны (индекс «ОЗ») разрешается:

1. Регенерация (восстановление) историко-градостроительной среды (восстановление, воссоздание, восполнение частично или полностью утраченных элементов и (или) характеристик историко-градостроительной среды), в том числе планировочной структуры на основе историко-архивных исследований.

2. Благоустройство территории:

проведение работ по озеленению: разбивка цветников, посадка декоративных кустарников; санация (при необходимости) существующих деревьев и кустарников;

организация пешеходных дорожек, обеспечивающих беспрепятственный подход к объекту культурного наследия, с использованием в их покрытии традиционных материалов (камень, гранит и иные материалы и (или) материалов, имитирующих натуральные, в том числе тротуарную плитку серых и коричневых оттенков);

установка скамеек.

3. Размещение информационных табличек, памятных знаков, иной историко-культурной информации.

4. Капитальный ремонт, реконструкция существующих линейных объектов транспортной инфраструктуры.

В границах территории охранной зоны (индекс «ОЗ») запрещается:

1. Строительство объектов капитального строительства, за исключением применения специальных мер, направленных на сохранение и восстановление (регенерацию) историко-градостроительной и (или) природной среды объекта культурного наследия (восстановление, воссоздание, восполнение частично или полностью утраченных элементов и (или) характеристик историко-градостроительной и (или) природной среды).

2. Установка некапитальных строений, сооружений торгового назначения.

3. Складирование огнеопасных и взрывоопасных материалов.

4. Установка базовых станций радиотелефонной связи.

5. Размещение рекламных конструкций.

6. Организация необорудованных мест для сбора мусора.

