

МИНИСТЕРСТВО ПРИРОДНЫХ РЕСУРСОВ И ЭКОЛОГИИ ТУЛЬСКОЙ ОБЛАСТИ

ПРИКАЗ

от « 11 » сентября 2018 года

№ 680-о


Об установлении границ лесопаркового зелёного пояса вокруг города Тулы

В соответствии с Федеральным законом от 10.01.2002 № 7-ФЗ «Об охране окружающей среды», постановлением Тульской областной Думы от 26.04.2018 № 51/1511 «О лесопарковом зеленом поясе Тулы», Положением о министерстве природных ресурсов и экологии Тульской области, утвержденным постановлением правительства Тульской области от 07.10.2011 № 13, п р и к а з ы в а ю:

1. Установить границы лесопаркового зеленого пояса вокруг города Тулы согласно приложению.

2. Приказ вступает в силу через 10 дней с момента его официального опубликования.

**Министр природных ресурсов
и экологии Тульской области**



Ю.Ю. Панфилов

ГРАНИЦЫ ЛЕСОПАРКОВОГО ЗЕЛЕННОГО ПОЯСА ВОКРУГ ГОРОДА ТУЛЫ

1. Участок 1.

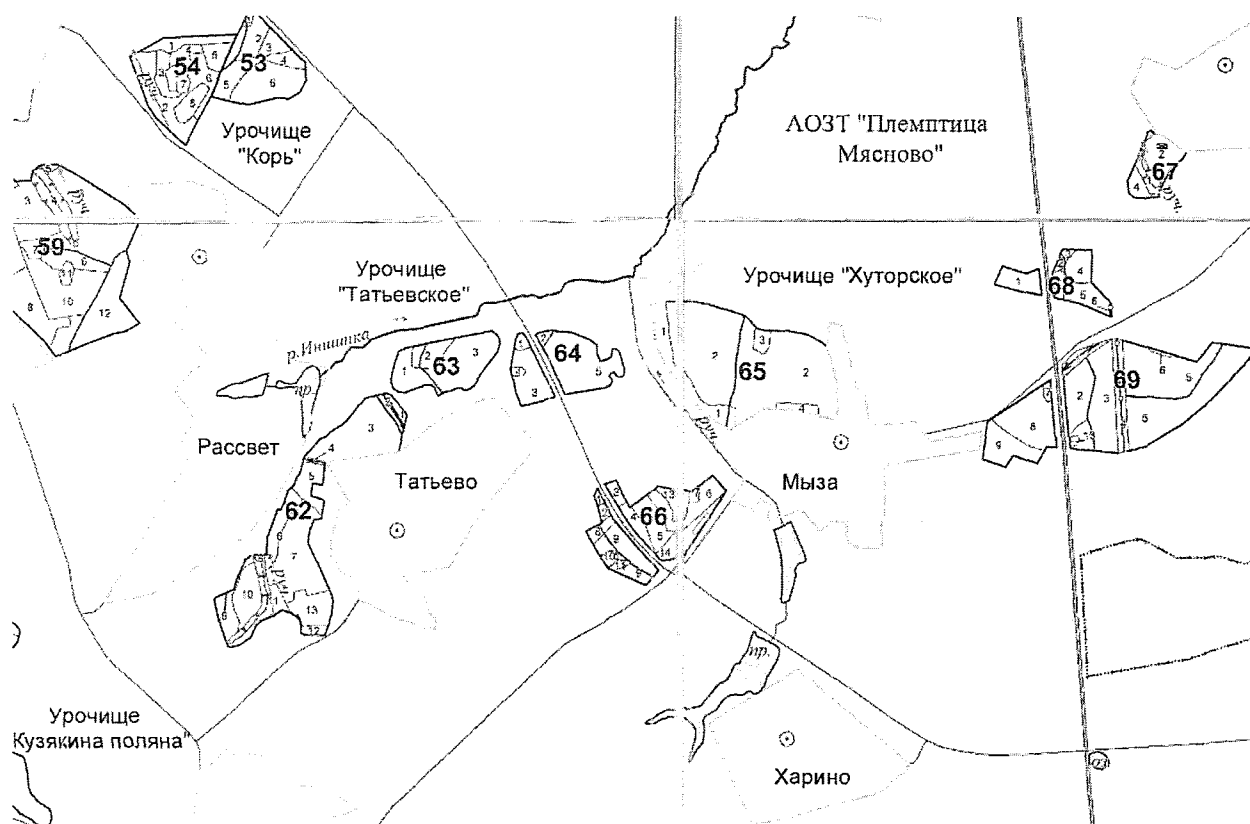
Месторасположение: муниципальное образование город Тула, кварталы 62 – 66 Беломутовской дачи Беломутовского участкового лесничества государственного учреждения Тульской области «Тульское лесничество», в границах земельных участков с кадастровыми номерами:

71:14:040501:489
71:14:040501:488
71:14:040501:487
71:14:040301:1333
71:14:040401:1847
71:14:040501:486
71:14:040301:1334

Категория земель – земли лесного фонда.

Площадь – 109,2493 га

Схема расположения участка

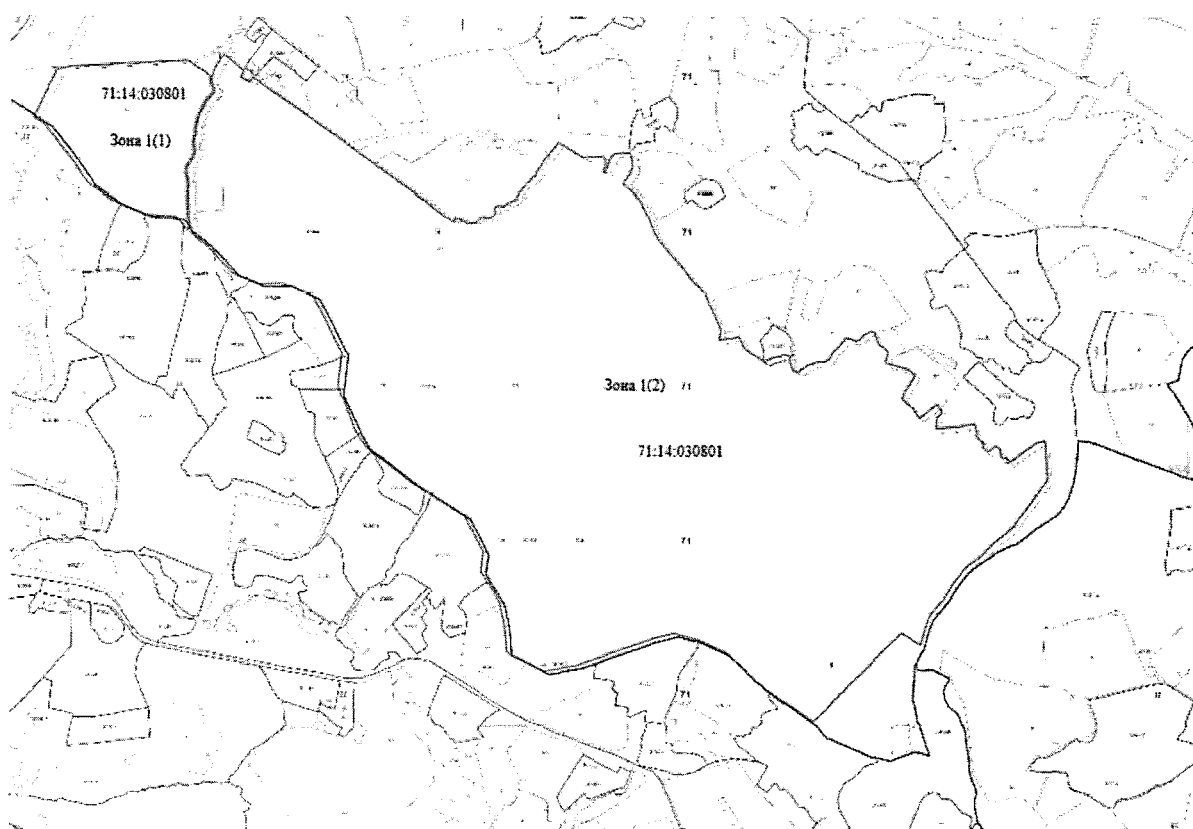


2. Участок 2. Месторасположение: муниципальное образование город Тула, кварталы 136, 137, 142, 143, 148 – 197, 236 – 244 Яснополянской дачи Яснополянского участкового лесничества государственного учреждения Тульской области «Тульское лесничество», в границах особо охраняемой природной территории регионального значения – государственного природного заказника «Участок засечного леса с карстовыми болотами между поселком Озерный и селом Ломинцево», учетный номер: 71.14.2.305.

Категория земель – земли лесного фонда.

Площадь – 2046 га

Схема расположения участка



Масштаб 1: 5700