

**ИНСПЕКЦИЯ ТУЛЬСКОЙ ОБЛАСТИ ПО ГОСУДАРСТВЕННОЙ
ОХРАНЕ ОБЪЕКТОВ КУЛЬТУРНОГО НАСЛЕДИЯ**

П Р И К А З

15.06.2022

№ 63

Об утверждении границ территории объекта культурного наследия регионального значения «Братская могила с захоронением воинов, погибших в период Великой Отечественной войны, 1941-1945 гг.», расположенного по адресу: Тульская область, Кимовский район, д. Ренево, лит. I

В соответствии с Федеральным законом от 25 июня 2002 года № 73-ФЗ «Об объектах культурного наследия (объекта культурного наследиях истории и культуры) народов Российской Федерации», приказом Министерства культуры Российской Федерации от 4 июня 2015 года № 1745 «Об утверждении требований к составлению проектов границ территорий объектов культурного наследия», научно-проектной документацией по определению границ территории объекта культурного наследия, разработанной администрацией муниципального образования Новольвовское Кимовского района, на основании Положения об инспекции Тульской области по государственной охране объектов культурного наследия, утвержденного постановлением правительства Тульской области от 20 мая 2015 года № 234, п р и к а з ы в а ю :

1. Утвердить границы территории объекта культурного наследия регионального значения «Братская могила с захоронением воинов, погибших в период Великой Отечественной войны, 1941-1945 гг.», расположенного по адресу: Тульская область, Кимовский район, д. Ренево, лит. I (приложение № 1), и графическое описание местоположения границ его территории (приложение № 2).

2. Приказ вступает в силу со дня официального опубликования.

**Начальник инспекции
Тульской области по
государственной охране
объектов культурного
наследия**



Д.В. Бойченко

**Границы территории объекта культурного наследия
регионального значения «Братская могила с захоронением
воинов, погибших в период Великой Отечественной войны,
1941-1945 гг.», расположенного по адресу: Тульская область,
Кимовский район, д. Ренево, лит. I**

I. Текстовое описание границ территории объекта культурного наследия.

В западном направлении: от точки 1 до точки 2 - 26,2 м; в северном направлении: от точки 2 до точки 3 - 18,2 м, от точки 3 до точки 4 - 4,5 м; в восточном направлении: от точки 4 до точки 5 - 25,1 м; в южном направлении: от точки 5 до точки 6 - 4,5 м, от точки 6 до точки 1 - 18,2 м.

II. Перечень координат характерных точек границ территории объекта культурного наследия:

Обозначение характерных точек границ	Координаты точек в системе координат МСК-71.1	
	X	Y
1	716467.30	317188.35
2	716492.93	317187.01
3	716495.53	317205.10
4	716494.08	317209.38
5	716469.04	317210.86
6	716467.19	317206.67
1	716467.30	317188.35

III. Режим использования территории объекта культурного наследия.

На территории объекта культурного наследия запрещаются строительство объектов капитального строительства и увеличение объемно-пространственных характеристик существующих на территории памятника объектов капитального строительства; проведение земляных, строительных, мелиоративных и иных работ, за исключением работ по сохранению объекта культурного наследия или его отдельных элементов, сохранению историко-градостроительной или природной среды объекта культурного наследия.

**Графическое описание местоположения границ территории
объекта культурного наследия регионального значения
«Братская могила с захоронением воинов, погибших в период
Великой Отечественной войны, 1941-1945 гг.», расположенного
по адресу: Тульская область, Кимовский район, д. Ренево, лит. I**






Экспликация:

Объект культурного наследия регионального значения:

1. «Братская могила с захоронением воинов, погибших в боях в период Великой Отечественной войны 1941—1945 гг.», 1941—1945 гг. (Тульская область, Кимовский район, д. Ренево)

Условные обозначения:

-  - Объект культурного наследия регионального значения
-  - Границы территории объекта культурного наследия
-  - Характерная точка границы территории объекта культурного наследия