

**ИНСПЕКЦИЯ ТУЛЬСКОЙ ОБЛАСТИ ПО
ГОСУДАРСТВЕННОЙ
ОХРАНЕ ОБЪЕКТОВ КУЛЬТУРНОГО НАСЛЕДИЯ**

П Р И К А З

12.10.2022

№ 108

**Об утверждении границ территорий отдельных объектов
культурного наследия, расположенных на территории
Ефремовского района Тульской области**

В соответствии с Федеральным законом от 25 июня 2002 года № 73-ФЗ «Об объектах культурного наследия (памятниках истории и культуры) народов Российской Федерации», приказом Министерства культуры Российской Федерации от 4 июня 2015 года № 1745 «Об утверждении требований к составлению проектов границ территорий объектов культурного наследия», научно-проектными документациями по определению границ территорий объектов культурного наследия, разработанными обществом с ограниченной ответственностью «АГРАФ» на основании Положения об инспекции Тульской области по государственной охране объектов культурного наследия, утвержденного постановлением правительства Тульской области от 20 мая 2015 года № 234, п р и к а з ы в а ю :

1. Утвердить границы территории объекта культурного наследия регионального значения «Богородицкая церковь», 1794-1797 гг., расположенного по адресу: Тульская область, Ефремовский район, село Благодать, лит. А (приложение № 1), и графическое описание местоположения границ его территории (приложение № 2).

2. Утвердить границы территории объекта культурного наследия регионального значения «Бывшая Богородицко-рождественская церковь», 1815 г., расположенного по адресу: Тульская область, Ефремовский район, село Буреломы, лит. А (приложение № 3), графическое описание местоположения границ его территории (приложение № 4).

3. Утвердить границы территории объекта культурного наследия регионального значения «Братская могила с захоронением воинов, погибших в период Великой Отечественной

войны 1941-1945 гг.», 1941-1945 гг., расположенного по адресу: Тульская область, Ефремовский район, село Буреломы (приложение № 5), и графическое описание местоположения границ его территории (приложение № 6).

4. Утвердить границы территории объекта культурного наследия регионального значения «Бывшая Никольская церковь», 1810 г., расположенного по адресу: Тульская область, Ефремовский район, село Вязово, лит. А (приложение № 7), и графическое описание местоположения границ его территории (приложение № 8).

5. Утвердить границы территории объекта культурного наследия регионального значения «Казанская церковь», 1832 г. расположенного по адресу: Тульская область, Ефремовский район, село Дубики, лит. А (приложение № 9), и графическое описание местоположения границ его территории (приложение № 10).

6. Утвердить границы территории объекта культурного наследия регионального значения «Братская могила с захоронением воинов, погибших в период Великой Отечественной войны 1941-1945 гг.», 1941-1945 гг., расположенного по адресу: Тульская область, Ефремовский район, село Дубики (приложение № 11), и графическое описание местоположения границ его территории (приложение № 12).

7. Утвердить границы территории объекта культурного наследия регионального значения «Братская могила с захоронением воинов, погибших в период Великой Отечественной войны 1941-1945 гг.», 1941-1945 гг., расположенного по адресу: Тульская область, Ефремовский район, деревня Заречье (приложение № 13), и графическое описание местоположения границ его территории (приложение № 14).

8. Утвердить границы территории объекта культурного наследия регионального значения «Бывшая Богородицко-рождественская церковь», 1856 г., расположенного по адресу: Тульская область, Ефремовский район, село Кочкино (приложение № 15), и графическое описание местоположения границ его территории (приложение № 16).

9. Утвердить границы территории объекта культурного наследия регионального значения «Братская могила с захоронением воинов, погибших в период Великой Отечественной войны 1941-1945 гг.», 1941-1945 гг., расположенного по адресу: Тульская область, Ефремовский район, село Лобаново

(приложение № 17), и графическое описание местоположения границ его территории (приложение № 18).

10. Утвердить границы территории объекта культурного наследия регионального значения «Братская могила с захоронением воинов, павших в период Великой Отечественной войны 1941-1945 гг.», 1941-1945 гг., расположенного по адресу: Тульская область, Ефремовский район, деревня Луговка (приложение № 19), и графическое описание местоположения границ его территории (приложение № 20).

11. Утвердить границы территории объекта культурного наследия регионального значения «Братская могила с захоронением воинов, погибших в период Великой Отечественной войны 1941-1945 гг.», 1941-1945 гг., расположенного по адресу: Тульская область, Ефремовский район, деревня Медовая (приложение № 21), и графическое описание местоположения границ его территории (приложение № 22).

12. Утвердить границы территории объекта культурного наследия регионального значения «Бывшая церковь Архангела Михаила», 1805 г., расположенного по адресу: Тульская область, Ефремовский район, село Маслово (приложение № 23), и графическое описание местоположения границ его территории (приложение № 24).

13. Утвердить границы территории объекта культурного наследия регионального значения «Бывшая Никольская церковь», 1737 г., расположенного по адресу: Тульская область, Ефремовский район, село Никольское (приложение № 25), и графическое описание местоположения границ его территории (приложение № 26).

14. Утвердить границы территории объекта культурного наследия регионального значения «Бывшая Богоявленская церковь», 1816 г., расположенного по адресу: Тульская область, Ефремовский район, село Овсянниково (приложение № 27), и графическое описание местоположения границ его территории (приложение № 28).

15. Утвердить границы территории объекта культурного наследия регионального значения «Имение, в котором родился и жил ученый, биограф, писатель А.И Левшин (1797-1879 гг.)», 1797-1879 гг., расположенного по адресу: Тульская область, Ефремовский район, село Пожилино (приложение № 29), и графическое описание местоположения границ его территории (приложение № 30).

16. Утвердить границы территории объекта культурного наследия регионального значения «Могила биографа, писателя А.И.

Левшина (1797-1879 гг.)», 1797-1879 гг., расположенного по адресу: Тульская область, Ефремовский район, село Пожилино (приложение № 31), и графическое описание местоположения границ его территории (приложение № 32).

17. Утвердить границы территории объекта культурного наследия регионального значения «Бывшая церковь Дмитрия Солунского», 1825-1875 гг., расположенного по адресу: Тульская область, Ефремовский район, село Пожилино, лит А (приложение № 33), и графическое описание местоположения границ его территории (приложение № 34).

18. Утвердить границы территории объекта культурного наследия регионального значения «Братская могила с захоронением воинов, погибших в период Великой Отечественной войны 1941-1945 гг.», 1941-1945 гг., расположенного по адресу: Тульская область, Ефремовский район, село Пожилино (приложение № 35), и графическое описание местоположения границ его территории (приложение № 36).

19. Утвердить границы территории объекта культурного наследия регионального значения «Бывшая Никольская церковь», 1816 г., расположенного по адресу: Тульская область, Ефремовский район, с. Слободское (приложение № 37), и графическое описание местоположения границ его территории (приложение № 38).

20. Утвердить границы территории объекта культурного наследия регионального значения «Бывшая Сретенская церковь», 1773 г., расположенного по адресу: Тульская область, Ефремовский район, село Сретенка (приложение № 39), и графическое описание местоположения границ его территории (приложение № 40).

21. Утвердить границы территории объекта культурного наследия регионального значения «Бывшая церковь Флора и Лавра», 1794 г., расположенного по адресу: Тульская область, Ефремовский район, с. Тормасово (приложение № 41), и графическое описание местоположения границ его территории (приложение № 42).

22. Утвердить границы территории объекта культурного наследия регионального значения «Бывшая Казанская церковь», 1798-1802 годы, расположенного по адресу: Тульская область, Ефремовский район, село Туртень, лит. А (приложение № 43), и графическое описание местоположения границ его территории (приложение № 44).

23. Утвердить границы территории объекта культурного

наследия регионального значения «Бывшая Спасская церковь», 1795-1820 гг., расположенного по адресу: Тульская область, Ефремовский район, село Уманово-Никольское (приложение № 45), и графическое описание местоположения границ его территории (приложение № 46).

24. Утвердить границы территории объекта культурного наследия регионального значения «Бывшая Успенская церковь», 1828-1850 годы, расположенного по адресу: Тульская область, Ефремовский район, село Хмелевое, лит А (приложение № 47), и графическое описание местоположения границ его территории (приложение № 48).

25. Утвердить границы территории объекта культурного наследия регионального значения «Бывший дом Шорина», середина XVIII в., расположенного по адресу: Тульская область, Ефремовский район, село Шилово (приложение № 49), и графическое описание местоположения границ его территории (приложение № 50).

26. Утвердить границы территории объекта культурного наследия регионального значения «Бывшая Троицкая церковь», 1767 г., расположенного по адресу: Тульская область, Ефремовский район, село Шилово (приложение № 51), и графическое описание местоположения границ его территории (приложение № 52).

27. Утвердить границы территории объекта культурного наследия регионального значения «Братская могила с захоронением воинов, погибших в период Великой Отечественной войны 1941-1945 гг.», 1941-1945 гг., расположенного по адресу: Тульская область, Ефремовский район, село Шилово (приложение № 53), и графическое описание местоположения границ его территории (приложение № 54).

28. Утвердить границы территории объекта культурного наследия регионального значения «Братская могила с захоронением воинов, погибших в период Великой Отечественной войны 1941-1945 гг.», 1941-1945 гг., расположенного по адресу: Тульская область, Ефремовский район, село Шкилевка (приложение № 55), и графическое описание местоположения границ его территории (приложение № 56).

29. Утвердить границы территории объекта культурного наследия регионального значения «Братская могила с захоронением воинов, погибших в период Великой Отечественной войны 1941—1945 гг.», 1941-1945 гг., расположенного по адресу: Тульская

область, Ефремовский район, д. Ярославка (приложение № 57), и графическое описание местоположения границ его территории (приложение № 58).

30. Утвердить границы территории выявленного объекта культурного наследия «Торговые ряды», посл. четв. 19 в., расположенного по адресу: Тульская область, Ефремовский район, г.Ефремов, ул. Гоголя, д. 17 (приложение № 59), и графическое описание местоположения границ его территории (приложение № 60).

31. Утвердить границы территории выявленного объекта культурного наследия «Городская дума», II пол. 19 в., расположенного по адресу: Тульская область, Ефремовский район, г.Ефремов, ул. Гоголя, 19 (приложение № 61), и графическое описание местоположения границ его территории (приложение № 62).

32. Утвердить границы территории выявленного объекта культурного наследия «Комплекс Свято-Троицкой церкви: церковь Святой Троицы, церковь Архангела Михаила, часовня во имя Воскресения Христова», 1795 г., 2001г., расположенного по адресу: Тульская область, Ефремовский район, г. Ефремов, ул. Городской сад (приложение № 63), и графическое описание местоположения границ его территорий (приложение № 64).

33. Утвердить границы территории выявленного объекта культурного наследия «Церковь во имя иконы Божией Матери «Взыскание погибших» (Церковь Преображения Господня)», 1810 г., по адресу: Тульская область, Ефремовский район, г. Ефремов, ул. Дачная, д.2 (приложение № 65), и графическое описание местоположения границ его территории (приложение № 66).

34. Утвердить границы территории выявленного объекта культурного наследия «Дом жилой», кон. XIX-нач. XX вв., расположенного по адресу: Тульская область, Ефремовский район, г. Ефремов, ул. К.Маркса, 3-5 (приложение № 67), и графическое описание местоположения границ его территории (приложение № 68).

35. Утвердить границы территории выявленного объекта культурного наследия «Усадьба Каменева: главный дом, южный флигель, северный флигель, северная хозпостройка, южные ворота, северные ворота», XIX в., расположенного по адресу: Тульская область, Ефремовский район, г. Ефремов, ул. К. Маркса, д.11; ул. К. Маркса, д. 9; ул. К. Маркса, д. 13; ул. К. Маркса, д. 13а; ул. К. Маркса, д. 9-13; ул. К. Маркса, д. 11-13 (приложение № 69), и графическое описание местоположения границ его территории (приложение № 70).

36. Утвердить границы территории выявленного объекта культурного наследия «Дом жилой», II пол. XIX в., расположенного по адресу: Тульская область, Ефремовский район, г. Ефремов, ул. К.Маркса, д. 12 (приложение № 71), и графическое описание местоположения границ его территории (приложение № 72).

37. Утвердить границы территории выявленного объекта культурного наследия «Дом Волкова», 2-я четв. XIX в., расположенного по адресу: Тульская область, Ефремовский район, г. Ефремов, ул. К.Маркса, д. 17 (приложение № 73), и графическое описание местоположения границ его территории (приложение № 74).

38. Утвердить границы территории выявленного объекта культурного наследия «Дом Цнихова», сер. - 2-я пол. XIX в., расположенного по адресу: Тульская область, Ефремовский район, г.Ефремов, ул. К.Маркса, д. 20 (приложение № 75), и графическое описание местоположения границ его территории (приложение № 76).

39. Утвердить границы территории выявленного объекта культурного наследия «Духовное училище», кон. XIX - нач. XX вв., расположенного по адресу: Тульская область, Ефремовский район, г. Ефремов, ул. К.Маркса, д. 41 (приложение № 77), и графическое описание местоположения границ его территории (приложение № 78).

40. Утвердить границы территории выявленного объекта культурного наследия «Дом жилой», 2-я пол. XIX в., расположенного по адресу: Тульская область, Ефремовский район, г.Ефремов, ул. Комсомольская, д. 29 (приложение № 79), и графическое описание местоположения границ его территории (приложение № 80).

41. Утвердить границы территории выявленного объекта культурного наследия «Дом жилой», нач. XIX в., кон. XIX в., расположенного по адресу: Тульская область, Ефремовский район, г. Ефремов, ул. Красная площадь, б/н (приложение № 81), и графическое описание местоположения границ его территории (приложение № 82).

42. Утвердить границы территории выявленного объекта культурного наследия «Торговая лавка», 2-я пол. XIX в., расположенного по адресу: Тульская область, Ефремовский район, г.Ефремов, ул. Свердлова, д. 3 (приложение № 83), и графическое описание местоположения границ его территории (приложение № 84).

43. Утвердить границы территории выявленного объекта культурного наследия «Усадьба Вавилова: главный дом, флигель,

ворота», 2-я пол. XIX в., расположенного по адресу: Тульская область, Ефремовский район, г. Ефремов, ул. Свердлова, д. 6; ул. Свердлова, д. 4; ул. Свердлова, д. 4-6 (приложение № 85), и графическое описание местоположения границ его территории (приложение № 86).

44. Утвердить границы территории выявленного объекта культурного наследия «Дом в котором родился и жил авиаконструктор В.М.Мясищев», расположенного по адресу: Тульская область, Ефремовский район, г. Ефремов, ул. Свердлова, д. 10 (приложение № 87), и графическое описание местоположения границ его территории (приложение № 88).

45. Утвердить границы территории выявленного объекта культурного наследия «Дом жилой», 2-я пол XIX в., расположенного по адресу: Тульская область, Ефремовский район, г. Ефремов, ул. Свердлова, д. 14 (приложение № 89), и графическое описание местоположения границ его территории (приложение № 90).

46. Утвердить границы территории выявленного объекта культурного наследия «Магазин», 2-я пол XIX в., расположенного по адресу: Тульская область, Ефремовский район, г. Ефремов, ул. Свердлова, д. 15 (приложение № 91), и графическое описание местоположения границ его территории (приложение № 92).

47. Утвердить границы территории выявленного объекта культурного наследия «Торговая лавка», кон. XIX-нач. XX вв., расположенного по адресу: Тульская область, Ефремовский район, г. Ефремов, ул. Свердлова, д. 17 (приложение № 93), и графическое описание местоположения границ его территории (приложение № 94).

48. Утвердить границы территории выявленного объекта культурного наследия «Торговая лавка», кон. XIX в., расположенного по адресу: Тульская область, Ефремовский район, г.Ефремов, ул. Свердлова, д. 18 (приложение № 95), и графическое описание местоположения границ его территории (приложение № 96).

49. Утвердить границы территории выявленного объекта культурного наследия «Торговая лавка», кон. XIX-нач. XX вв., расположенного по адресу: Тульская область, Ефремовский район, г.Ефремов, ул. Свердлова, д. 20 (приложение № 97), и графическое описание местоположения границ его территории (приложение № 98).

50. Утвердить границы территории выявленного объекта культурного наследия «Усадьба Золотарева: флигель, ворота», 2-я пол. XIX в., расположенного по адресу: Тульская область, Ефремовский район, г. Ефремов, ул. Свердлова, д. 21;

ул. Свердлова, д. 21-23 (приложение № 99), и графическое описание местоположения границ его территории (приложение № 100).

51. Утвердить границы территории выявленного объекта культурного наследия «Здание административное», XIX в., расположенного по адресу: Тульская область, Ефремовский район, г. Ефремов, ул. Свердлова, д. 24 (приложение № 101), и графическое описание местоположения границ его территории (приложение № 102).

52. Утвердить границы территории выявленного объекта культурного наследия «Дом жилой», XIX в., расположенного по адресу: Тульская область, Ефремовский район, г. Ефремов, ул. Свердлова, д. 30 (приложение № 103), и графическое описание местоположения границ его территории (приложение № 104).

53. Утвердить границы территории выявленного объекта культурного наследия «Дом жилой», 3-я четв. XIX в., расположенного по адресу: Тульская область, Ефремовский район, г. Ефремов, ул. Свердлова, д. 31 (приложение № 105) и графическое описание местоположения границ его территории (приложение № 106).

54. Утвердить границы территории выявленного объекта культурного наследия «Дом жилой», 1860-1870 гг., расположенного по адресу: Тульская область, Ефремовский район, г. Ефремов, ул. Свердлова, д. 32 (приложение № 107), и графическое описание местоположения границ его территории (приложение № 108).

55. Утвердить границы территории выявленного объекта культурного наследия «Дом Нечаева», 2-я пол. XIX в., расположенного по адресу: Тульская область, Ефремовский район, г. Ефремов, ул. Свердлова, д. 35 (приложение № 109) и графическое описание местоположения границ его территории (приложение № 110).

56. Утвердить границы территории выявленного объекта культурного наследия «Дом жилой», 2-я пол. XIX в., расположенного по адресу: Тульская область, Ефремовский район, г. Ефремов, ул. Тургенева, д. 30 (приложение № 111) и графическое описание местоположения границ его территории (приложение № 112).

57. Утвердить границы территории выявленного объекта культурного наследия «Винный завод», расположенного по адресу: Тульская область, Ефремовский район, г. Ефремов, ул. Тургенева, ул. Комсомольская (приложение № 113), и графическое описание местоположения границ его территории (приложение № 114).

58. Утвердить границы территории выявленного объекта культурного наследия «Часовня у церкви святых мучеников Флора и

Лавра», кон. XIX в., расположенного по адресу: Тульская область, Ефремовский район, с. Тормасово (приложение № 115), и графическое описание местоположения границ его территории (приложение № 116).

59. Утвердить границы территории выявленного объекта культурного наследия «Курган Бессмертия», расположенного по адресу: Тульская область, Ефремовский район, г. Ефремов, при въезде в город (приложение № 117), и графическое описание местоположения границ его территории (приложение № 118).

60. Приказ вступает в силу со дня официального опубликования.

**Начальник инспекции
Тульской области по
государственной охране
объектов культурного
наследия**



Д.В. Бойченко

Приложение № 1
к приказу инспекции Тульской
области по государственной охране
объектов культурного наследия
от 12.10.2022 № 108

**Границы территории объекта культурного наследия
регионального значения «Богородицкая церковь», 1794-1797 гг.,
расположенного по адресу: Тульская область,
Ефремовский район, село Благодать, лит. А**

I. Текстовое описание границ территории объекта культурного наследия.

От точки 1 до точки 2 в юго-восточном направлении 39.1 м, от точки 2 до точки 3 в юго-восточном направлении 8.1 м, от точки 3 до точки 4 в юго-восточном направлении 16.1 м, от точки 4 до точки 5 в юго-западном направлении 11.3 м, от точки 5 до точки 6 в юго-западном направлении 11.4 м, от точки 6 до точки 7 в юго-западном направлении 19.1 м, от точки 7 до точки 8 в юго-западном направлении 8.6 м, от точки 8 до точки 9 в юго-восточном направлении 55.1 м, от точки 9 до точки 10 в юго-западном направлении 39.5 м, от точки 10 до точки 11 в юго-западном направлении 54.4 м, от точки 11 до точки 12 в северо-восточном направлении 43.8 м, от точки 12 до точки 13 в северо-западном направлении 70.6 м, от точки 13 до точки 1 в северо-восточном направлении 69.6 м.

II. Перечень координат характерных точек границ территории объекта культурного наследия:

Система координат МСК-71.1				
Обозначение характерных точек границ	Координаты, м		Метод определения координат характерной точки	Средняя квадратическая погрешность положения характерной точки (Mt), м
	Геодезическая система координат			
	X	Y		
1	2	3	4	5
1	629887,00	306840,53	Картометрический метод	0.10
2	629885,28	306879,58	Картометрический метод	0.10
3	629879,39	306885,16	Картометрический метод	0.10
4	629863,30	306886,03	Картометрический метод	0.10
5	629851,97	306885,57	Картометрический метод	0.10
6	629844,76	306876,75	Картометрический метод	0.10
7	629826,19	306872,10	Картометрический метод	0.10

8	629826,13	306863,51	Картометрический метод	0.10
9	629771,34	306868,89	Картометрический метод	0.10
10	629766,87	306829,65	Картометрический метод	0.10
11	629760,72	306775,63	Картометрический метод	0.10
12	629804,47	306776,46	Картометрический метод	0.10
13	629874,90	306771,94	Картометрический метод	0.10
1	629887,00	306840,53	Картометрический метод	0.10

III. Режим использования территории объекта культурного наследия.

На территории объекта культурного наследия разрешается:
 проведение работ по сохранению объекта культурного наследия;
 проведение работ по обеспечению функционирования объекта культурного наследия, не нарушающих целостности его территории и предмета охраны;

проведение работ по выявлению и изучению объектов археологического наследия, располагающихся в границах территории объекта культурного наследия;

консервация и музеефикация объектов археологического наследия, а также культурного слоя, на основании комплексных научно-исследовательских работ;

проведение работ по озеленению и благоустройству территории, производимых в том числе с применением методов реставрации, направленных на формирование наиболее близкого к историческому восприятию объекта культурного наследия;

обеспечение доступа к объекту культурного наследия;

обеспечение мер пожарной безопасности;

обеспечение мер экологической безопасности;

ремонт, капитальный ремонт сетей инженерно-технического обеспечения, с последующей рекультивацией нарушенных участков, не нарушающие целостность объекта культурного наследия и не создающие угрозы его повреждения, разрушения или уничтожения;

ремонт, капитальный ремонт дорог, проездов, не нарушающие целостность объекта культурного наследия и не создающие угрозы его повреждения, разрушения или уничтожения.

На территории объекта культурного наследия запрещается:

строительство объектов капитального строительства и увеличение объемно-пространственных характеристик существующих на территории объекта культурного наследия объектов капитального строительства; проведение земляных, строительных, мелиоративных и иных работ, за исключением работ по сохранению объекта культурного наследия или его отдельных элементов, сохранению историко-

градостроительной или природной среды объекта культурного наследия;

установка на фасадах, крышах объекта культурного наследия кондиционеров, телеантенн, тарелок спутниковой связи, а также других средств технического обеспечения;

прокладка сетей инженерно-технического обеспечения наземным и надземным способом, кроме временных, необходимых для проведения работ по сохранению объекта культурного наследия;

движение транспортных средств на территории объекта культурного наследия, если движение транспортных средств создает угрозу нарушения его целостности и сохранности;

устройство автостоянок;

создание разрушающих вибрационных нагрузок динамическим воздействием на грунты;


складирование твердых бытовых отходов.

Приложение № 2
к приказу инспекции Тульской области по государственной охране объектов культурного наследия
от 12.10.2022 № 108

Графическое описание местоположения границ территории объекта культурного наследия регионального значения «Богородицкая церковь», 1794-1797 гг., расположенного по адресу: Тульская область, Ефремовский район, село Благодать, лит. А

Карта (схема) границ территории объекта культурного наследия

М 1:1000







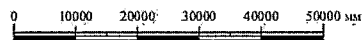
Экспликация:

Объект культурного наследия регионального значения:

1. «Богородицкая церковь», 1794-1797 гг. (Тульская область, Ефремовский район, село Благодать, лит. А)

Условные обозначения:

-  - Объект культурного наследия регионального значения
-  - Границы территории объекта культурного наследия
-  - Характерная точка границы территории объекта культурного наследия
-  - Границы земельного участка



Приложение № 3
к приказу инспекции Тульской
области по государственной охране
объектов культурного наследия
от 12.10.2022 № 108

**Границы территории объекта культурного наследия
регионального значения «Бывшая Богородицко-рождественская
церковь», 1815 г., расположенного по адресу: Тульская область,
Ефремовский район, село Буреломы, лит. А**

I. Текстовое описание границ территории объекта культурного наследия.

От точки 1 до точки 2 в юго-восточном направлении 34.4 м,
от точки 2 до точки 3 в юго-западном направлении 51.8 м,
от точки 3 до точки 4 в северо-западном направлении 34.8 м,
от точки 4 до точки 1 в северо-восточном направлении 50.4 м.

II. Перечень координат характерных точек границ территории объекта культурного наследия:

Система координат МСК-71.1				
Обозначение характерных точек границ	Координаты, м		Метод определения координат характерной точки	Средняя квадратическая погрешность положения характерной точки (Mt), м
	Геодезическая система координат			
	X	Y		
1	2	3	4	5
1	639102,30	299393,22	Картометрический метод	0.10
2	639068,54	299400,07	Картометрический метод	0.10
3	639060,44	299348,93	Картометрический метод	0.10
4	639094,79	299343,34	Картометрический метод	0.10
1	639102,30	299393,22	Картометрический метод	0.10

III. Режим использования территории объекта культурного наследия.

На территории объекта культурного наследия разрешается:
проведение работ по сохранению объекта культурного наследия;
проведение работ по обеспечению функционирования объекта культурного наследия, не нарушающих целостности его территории и предмета охраны;

проведение работ по выявлению и изучению объектов археологического наследия, располагающихся в границах территории объекта культурного наследия;

консервация и музеефикация объектов археологического наследия, а также культурного слоя, на основании комплексных научно-исследовательских работ;

проведение работ по озеленению и благоустройству территории, производимых в том числе с применением методов реставрации, направленных на формирование наиболее близкого к историческому восприятию объекта культурного наследия;

обеспечение доступа к объекту культурного наследия;

обеспечение мер пожарной безопасности;

обеспечение мер экологической безопасности;

ремонт, капитальный ремонт сетей инженерно-технического обеспечения, с последующей рекультивацией нарушенных участков, не нарушающие целостность объекта культурного наследия и не создающие угрозы его повреждения, разрушения или уничтожения;

ремонт, капитальный ремонт дорог, проездов, не нарушающие целостность объекта культурного наследия и не создающие угрозы его повреждения, разрушения или уничтожения.

На территории объекта культурного наследия запрещается:

строительство объектов капитального строительства и увеличение объемно-пространственных характеристик существующих на территории объекта культурного наследия объектов капитального строительства; проведение земляных, строительных, мелиоративных и иных работ, за исключением работ по сохранению объекта культурного наследия или его отдельных элементов, сохранению историко-градостроительной или природной среды объекта культурного наследия;

установка на фасадах, крышах объекта культурного наследия кондиционеров, телеантенн, тарелок спутниковой связи, а также других средств технического обеспечения;

прокладка сетей инженерно-технического обеспечения наземным и надземным способом, кроме временных, необходимых для проведения работ по сохранению объекта культурного наследия;

движение транспортных средств на территории объекта культурного наследия, если движение транспортных средств создает угрозу нарушения его целостности и сохранности;

устройство автостоянок;

создание разрушающих вибрационных нагрузок динамическим воздействием на грунты;


складирование твердых бытовых отходов.

Приложение № 4
к приказу инспекции Тульской
области по государственной охране
объектов культурного наследия
от 12.10.2022 № 108

Графическое описание местоположения границ территории
объекта культурного наследия регионального значения
«Бывшая Богородицко-рождественская церковь», 1815 г.,
расположенного по адресу: Тульская область,
Ефремовский район, село Буреломы, лит. А

Карта (схема) границ территории объекта культурного наследия

М 1:500







Экспликация:

Объект культурного наследия регионального значения:

1. «Бывшая Богородицко-рождественская церковь», 1815 г. (Тульская область, Ефремовский район, село Буреломы, лит. А)

Условные обозначения:

-  - Объект культурного наследия регионального значения
-  - Граница территории объекта культурного наследия
-  - Характерная точка границы территории объекта культурного наследия
-  - Границы земельного участка

0 5000 10000 15000 20000 25000 м

Приложение № 5
к приказу инспекции Тульской
области по государственной охране
объектов культурного наследия
от 12.10.2022 № 108

**Границы территории объекта культурного наследия
регионального значения «Братская могила с захоронением
воинов, погибших в период Великой Отечественной войны
1941-1945 гг.», 1941-1945 гг., расположенного по адресу:
Тульская область, Ефремовский район, село Буреломы**

I. Текстовое описание границ территории объекта культурного наследия.

От точки 1 до точки 2 в южном направлении 6.4 м, от точки 2 до точки 3 в западном направлении 6.3 м, от точки 3 до точки 4 в северном направлении 6.4 м, от точки 4 до точки 5 в восточном направлении 2.6 м, от точки 5 до точки 6 в восточном направлении 1.0 м, от точки 6 до точки 1 в восточном направлении 2.7 м.

II. Перечень координат характерных точек границ территории объекта культурного наследия:

Система координат МСК-71.1				
Обозначение характерных точек границ	Координаты, м		Метод определения координат характерной точки	Средняя квадратическая погрешность положения характерной точки (Mt), м
	Геодезическая система координат			
	X	Y		
1	2	3	4	5
1	638966,74	299693,66	Картометрический метод	0.10
2	638960,37	299693,66	Картометрический метод	0.10
3	638960,37	299687,32	Картометрический метод	0.10
4	638966,74	299687,32	Картометрический метод	0.10
5	638966,74	299689,92	Картометрический метод	0.10
6	638966,74	299690,92	Картометрический метод	0.10
1	638966,74	299693,66	Картометрический метод	0.10

III. Режим использования территории объекта культурного наследия.

На территории объекта культурного наследия разрешается:
проведение работ по сохранению объекта культурного наследия;
проведение работ по озеленению и благоустройству территории;
обеспечение доступа к объекту культурного наследия;

обеспечение мер пожарной и экологической безопасности;
ремонт, капитальный ремонт сетей инженерно-технического обеспечения с последующей рекультивацией нарушенных участков, не нарушающие целостность объекта культурного наследия и не создающие угрозы его повреждения, разрушения или уничтожения;

На территории объекта культурного наследия запрещается:

строительство объектов капитального строительства; проведение земляных, строительных, мелиоративных и иных работ, за исключением работ по сохранению объекта культурного наследия или его отдельных элементов, сохранению историко-градостроительной или природной среды объекта культурного наследия;

устройство новых сетей инженерно-технического обеспечения (водоснабжение, канализация, отопление, газоснабжение, водоотведение, электроснабжение, связь) наземным, надземным и подземным способами;

движение транспортных средств на территории объекта культурного наследия, если движение транспортных средств создает угрозу нарушения его целостности и сохранности;

устройство автостоянок;

создание разрушающих вибрационных нагрузок динамическим воздействием на грунты;

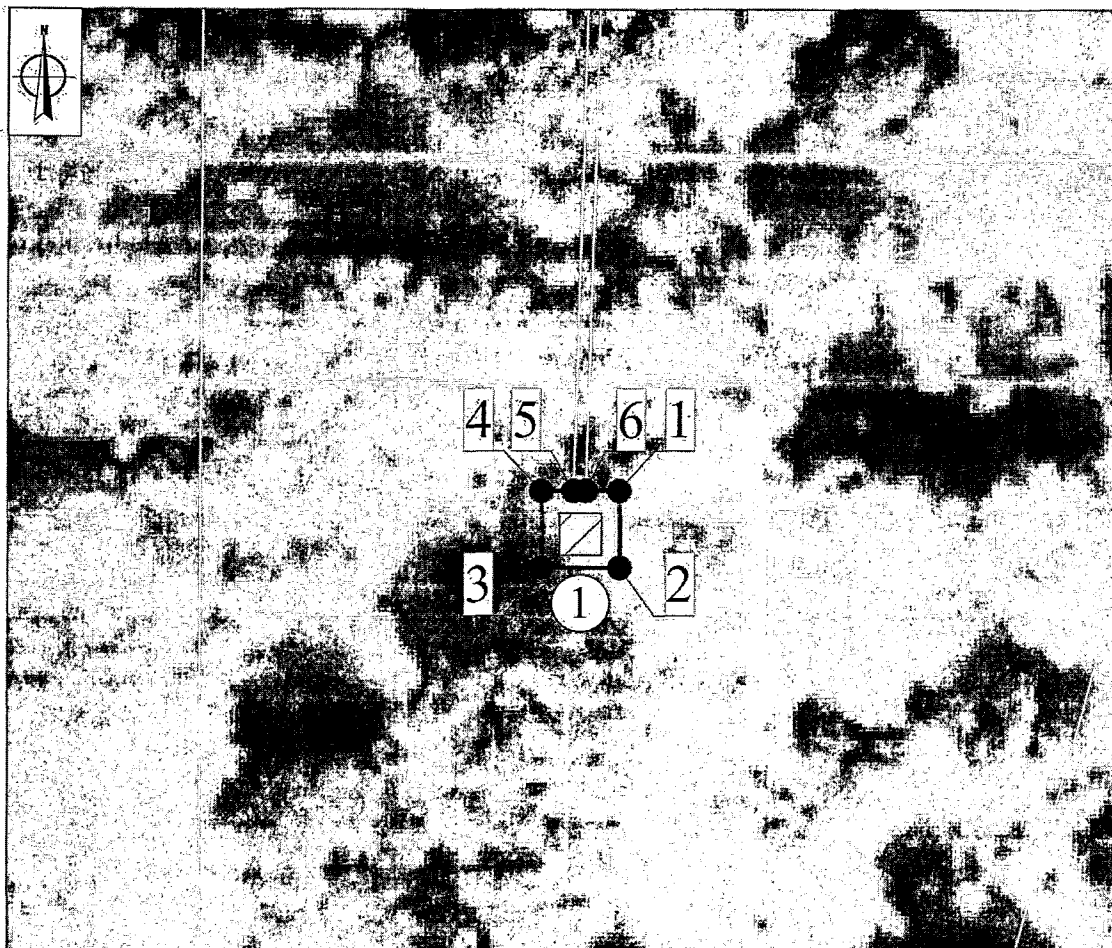
складирование твердых бытовых отходов.

Приложение № 6
к приказу инспекции Тульской области по государственной охране объектов культурного наследия
от 12.10.2022 № 108

**Графическое описание местоположения границ территории
объекта культурного наследия регионального значения
«Братская могила с захоронением воинов, погибших в период
Великой Отечественной войны 1941-1945 гг.», 1941-1945 гг.,
расположенного по адресу: Тульская область,
Ефремовский район, село Буреломы**

Карта (схема) границ территории объекта культурного наследия

М 1:500







Экспликация:

Объект культурного наследия регионального значения:

1. «Братская могила с захоронением воинов, погибших в период Великой Отечественной войны 1941-1945 гг.», 1941-1945 гг. (Тульская область, Ефремовский район, село Буреломы)

Условные обозначения:

-  - Объект культурного наследия регионального значения
-  - Границы территории объекта культурного наследия
-  - Характерная точка границы территории объекта культурного наследия
-  - Границы земельного участка

0 5000 10000 15000 20000 25000 м

Приложение № 7
к приказу инспекции Тульской
области по государственной охране
объектов культурного наследия
от 12.10.2022 № 108

**Границы территории объекта культурного наследия
регионального значения «Бывшая Никольская церковь»,
расположенного по адресу: 1810 г. Тульская область,
Ефремовский район, село Вязово, лит. А**

I. Текстовое описание границ территории объекта культурного наследия.

От точки 1 до точки 2 в юго-восточном направлении 3.9 м, от точки 2 до точки 3 в юго-восточном направлении 8.7 м, от точки 3 до точки 4 в юго-восточном направлении 7.3 м, от точки 4 до точки 5 в юго-восточном направлении 6.8 м, от точки 5 до точки 6 в юго-восточном направлении 8.2 м, от точки 6 до точки 7 в юго-западном направлении 7.1 м, от точки 7 до точки 8 в северо-западном направлении 5.7 м, от точки 8 до точки 9 в юго-западном направлении 1.9 м, от точки 9 до точки 10 в юго-западном направлении 4.5 м, от точки 10 до точки 11 в северо-западном направлении 20.3 м, от точки 11 до точки 12 в северо-восточном направлении 8.6 м, от точки 12 до точки 13 в северо-западном направлении 1.2 м, от точки 13 до точки 14 в северо-восточном направлении 3.8 м, от точки 14 до точки 15 в северо-западном направлении 4.1 м, от точки 15 до точки 16 в северо-восточном направлении 3.6 м, от точки 16 до точки 17 в северо-восточном направлении 1.8 м, от точки 17 до точки 18 в северо-восточном направлении 3.7 м, от точки 18 до точки 19 в северо-восточном направлении 4.4 м, от точки 19 до точки 1 в северо-восточном направлении 6.9 м.

II. Перечень координат характерных точек границ территории объекта культурного наследия:

Система координат МСК-71.1				
Обозначение характерных точек границ	Координаты, м		Метод определения координат характерной точки	Средняя квадратическая погрешность положения характерной точки (Mt), м
	Геодезическая система координат			
	X	Y		
1	2	3	4	5
1	633761,27	317748,31	Картометрический метод	0.10
2	633761,26	317752,25	Картометрический метод	0.10

3	633758,25	317760,44	Картометрический метод	0.10
4	633751,46	317763,23	Картометрический метод	0.10
5	633744,69	317763,53	Картометрический метод	0.10
6	633737,03	317766,58	Картометрический метод	0.10
7	633731,13	317762,66	Картометрический метод	0.10
8	633731,78	317756,96	Картометрический метод	0.10
9	633731,15	317755,21	Картометрический метод	0.10
10	633727,46	317752,67	Картометрический метод	0.10
11	633734,29	317733,58	Картометрический метод	0.10
12	633742,46	317736,15	Картометрический метод	0.10
13	633743,68	317735,88	Картометрический метод	0.10
14	633747,14	317737,34	Картометрический метод	0.10
15	633748,91	317733,62	Картометрический метод	0.10
16	633752,33	317734,83	Картометрический метод	0.10
17	633753,04	317736,46	Картометрический метод	0.10
18	633756,24	317738,37	Картометрический метод	0.10
19	633759,01	317741,79	Картометрический метод	0.10
1	633761,27	317748,31	Картометрический метод	0.10

III. Режим использования территории объекта культурного наследия.

На территории объекта культурного наследия разрешается:
 проведение работ по сохранению объекта культурного наследия;
 проведение работ по обеспечению функционирования объекта культурного наследия, не нарушающих целостности его территории и предмета охраны;

проведение работ по выявлению и изучению объектов археологического наследия, располагающихся в границах территории объекта культурного наследия;

консервация и музеефикация объектов археологического наследия, а также культурного слоя, на основании комплексных научно-исследовательских работ;

проведение работ по озеленению и благоустройству территории, производимых в том числе с применением методов реставрации, направленных на формирование наиболее близкого к историческому восприятию объекта культурного наследия;

обеспечение доступа к объекту культурного наследия;

обеспечение мер пожарной безопасности;

обеспечение мер экологической безопасности;

ремонт, капитальный ремонт сетей инженерно-технического обеспечения, с последующей рекультивацией нарушенных участков, не нарушающие целостность объекта культурного наследия и не создающие угрозы его повреждения, разрушения или уничтожения;

ремонт, капитальный ремонт дорог, проездов, не нарушающие целостность объекта культурного наследия и не создающие угрозы его повреждения, разрушения или уничтожения.

На территории объекта культурного наследия запрещается:

строительство объектов капитального строительства и увеличение объемно-пространственных характеристик существующих на территории объекта культурного наследия объектов капитального строительства; проведение земляных, строительных, мелиоративных и иных работ, за исключением работ по сохранению объекта культурного наследия или его отдельных элементов, сохранению историко-градостроительной или природной среды объекта культурного наследия;

установка на фасадах, крышах объекта культурного наследия кондиционеров, телеантенн, тарелок спутниковой связи, а также других средств технического обеспечения;

прокладка сетей инженерно-технического обеспечения наземным и надземным способом, кроме временных, необходимых для проведения работ по сохранению объекта культурного наследия;

движение транспортных средств на территории объекта культурного наследия, если движение транспортных средств создает угрозу нарушения его целостности и сохранности;

устройство автостоянок;

создание разрушающих вибрационных нагрузок динамическим воздействием на грунты;

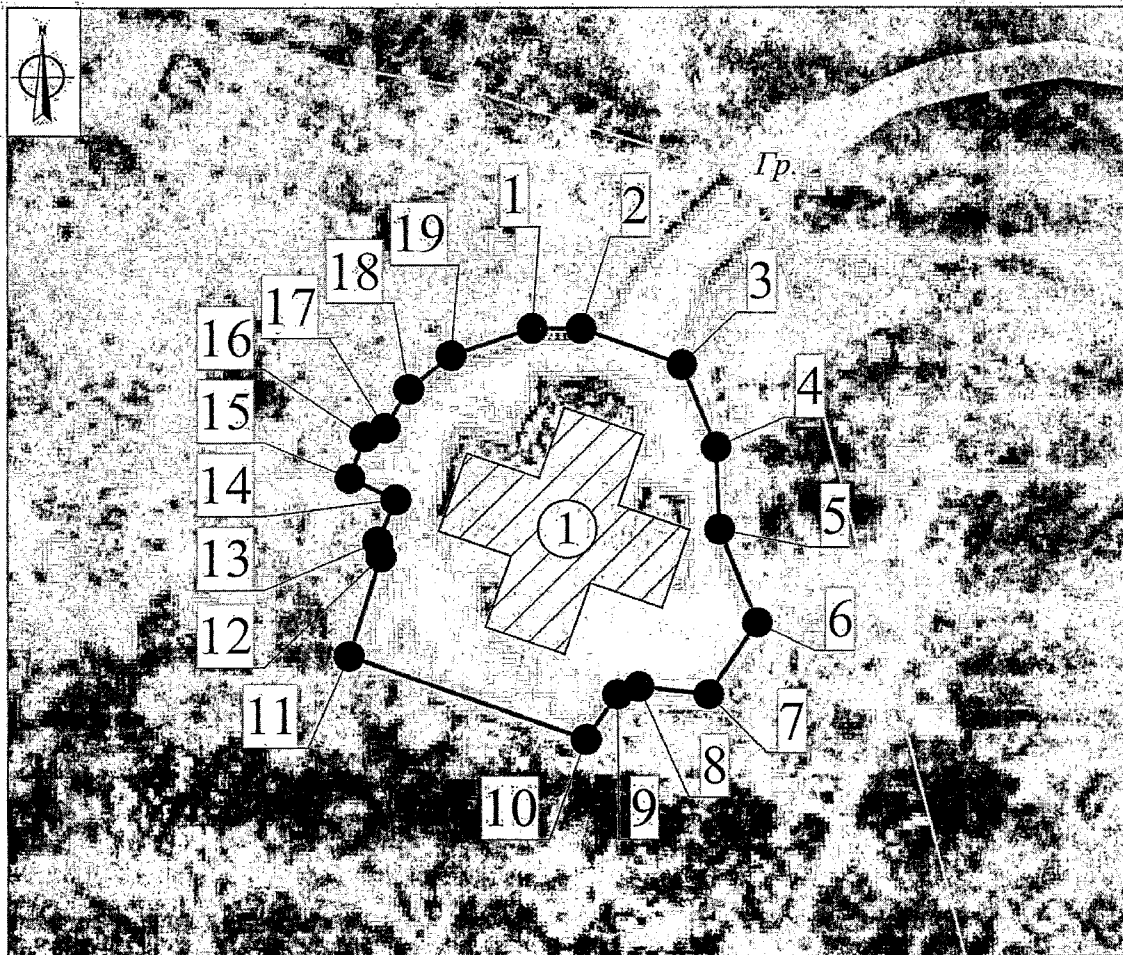
складирование твердых бытовых отходов.

Приложение № 8
к приказу инспекции Тульской
области по государственной охране
объектов культурного наследия
от 12.10.2022 № 108

Графическое описание местоположения границ территории
объекта культурного наследия регионального значения «Бывшая
Никольская церковь», 1810 г., расположенного по адресу:
Тульская область, Ефремовский район, село Вязово, лит. А

Карта (схема) границ территории объекта культурного наследия:

М 1:500







Экспликация:

Объект культурного наследия регионального значения:

1. «Бывшая Никольская церковь», 1810 г. (Тульская область, Ефремовский район, село Вязово, лит. А)

Условные обозначения:

-  - Объект культурного наследия регионального значения.
-  - Границы территории объекта культурного наследия.
-  - Характерная точка границы территории объекта культурного наследия.
-  - Границы земельного участка.

0 5000 10000 15000 20000 25000 м

Приложение № 9
к приказу инспекции Тульской
области по государственной охране
объектов культурного наследия
от 12.10.2022 № 108

**Границы территории объекта культурного наследия
регионального значения «Казанская церковь», 1832 г.,
расположенного по адресу: Тульская область,
Ефремовский район, село Дубики, лит. А**

I. Текстовое описание границ территории объекта культурного наследия.

От точки 1 до точки 2 в юго-восточном направлении 40.9 м, от точки 2 до точки 3 в юго-западном направлении 71.9 м, от точки 3 до точки 4 в северо-западном направлении 40.9 м, от точки 4 до точки 1 в северо-восточном направлении 71.9 м.

II. Перечень координат характерных точек границ территории объекта культурного наследия:

Система координат МСК-71.1				
Обозначение характерных точек границ	Координаты, м		Метод определения координат характерной точки	Средняя квадратическая погрешность положения характерной точки (Mt), м
	Геодезическая система координат			
	X	Y		
1	2	3	4	5
1	622745,22	293348,09	Картометрический метод	0.10
2	622706,44	293361,17	Картометрический метод	0.10
3	622683,46	293293,00	Картометрический метод	0.10
4	622722,25	293279,93	Картометрический метод	0.10
1	622745,22	293348,09	Картометрический метод	0.10

III. Режим использования территории объекта культурного наследия.

На территории объекта культурного наследия разрешается:
проведение работ по сохранению объекта культурного наследия;
проведение работ по обеспечению функционирования объекта культурного наследия, не нарушающих целостности его территории и предмета охраны;
проведение работ по выявлению и изучению объектов археологического наследия, располагающихся в границах территории объекта культурного наследия;

консервация и музеефикация объектов археологического наследия, а также культурного слоя, на основании комплексных научно-исследовательских работ;

проведение работ по озеленению и благоустройству территории, производимых в том числе с применением методов реставрации, направленных на формирование наиболее близкого к историческому восприятию объекта культурного наследия;

обеспечение доступа к объекту культурного наследия;

обеспечение мер пожарной безопасности;

обеспечение мер экологической безопасности;

ремонт, капитальный ремонт сетей инженерно-технического обеспечения, с последующей рекультивацией нарушенных участков, не нарушающие целостность объекта культурного наследия и не создающие угрозы его повреждения, разрушения или уничтожения;

ремонт, капитальный ремонт дорог, проездов, не нарушающие целостность объекта культурного наследия и не создающие угрозы его повреждения, разрушения или уничтожения.

На территории объекта культурного наследия запрещается:

строительство объектов капитального строительства и увеличение объемно-пространственных характеристик существующих на территории объекта культурного наследия объектов капитального строительства; проведение земляных, строительных, мелиоративных и иных работ, за исключением работ по сохранению объекта культурного наследия или его отдельных элементов, сохранению историко-градостроительной или природной среды объекта культурного наследия;

установка на фасадах, крышах объекта культурного наследия кондиционеров, телеантенн, тарелок спутниковой связи, а также других средств технического обеспечения;

прокладка сетей инженерно-технического обеспечения наземным и надземным способом, кроме временных, необходимых для проведения работ по сохранению объекта культурного наследия;

движение транспортных средств на территории объекта культурного наследия, если движение транспортных средств создает угрозу нарушения его целостности и сохранности;

устройство автостоянок;

создание разрушающих вибрационных нагрузок динамическим воздействием на грунты;


складирование твердых бытовых отходов.

Приложение № 10
к приказу инспекции Тульской области по государственной охране
объектов культурного наследия
от 12.10.2022 № 108

**Графическое описание местоположения границ территории
объекта культурного наследия регионального значения
«Казанская церковь», 1832 г., расположенного по адресу:
Тульская область, Ефремовский район, село Дубики, лит. А**

Карта (схема) границ территории объекта культурного наследия

М 1:1000







Экспликация:

Объект культурного наследия регионального значения:

1. «Казанская церковь», 1832 г. (Тульская область, Ефремовский район, село Дубики, лит. А)

Условные обозначения:

-  - Объект культурного наследия регионального значения
-  - Границы территории объекта культурного наследия
-  - Характерная точка границы территории объекта культурного наследия
-  - Границы земельного участка

0 10000 20000 30000 40000 50000 м

Приложение № 11
к приказу инспекции Тульской
области по государственной охране
объектов культурного наследия
от 12.10.2022 № 108

**Границы территории объекта культурного наследия
регионального значения «Братская могила с захоронением
воинов, погибших в период Великой Отечественной войны
1941-1945 гг.», 1941-1945 гг., расположенного по адресу:
Тульская область, Ефремовский район, село Дубики**

I. Текстовое описание границ территории объекта культурного наследия.

От точки 1 до точки 2 в юго-восточном направлении 10.0 м, от точки 2 до точки 3 в юго-западном направлении 9.5 м, от точки 3 до точки 4 в северо-западном направлении 10.0 м, от точки 4 до точки 1 в северо-восточном направлении 9.6 м.

II. Перечень координат характерных точек границ территории объекта культурного наследия:

Система координат МСК-71.1				
Обозначение характерных точек границ	Координаты, м		Метод определения координат характерной точки	Средняя квадратическая погрешность положения характерной точки (Mt), м
	Геодезическая система координат			
	X	Y		
1	2	3	4	5
1	623565,44	294603,57	Картометрический метод	0.10
2	623560,02	294612,00	Картометрический метод	0.10
3	623552,03	294606,86	Картометрический метод	0.10
4	623557,38	294598,43	Картометрический метод	0.10
1	623565,44	294603,57	Картометрический метод	0.10

III. Режим использования территории объекта культурного наследия.

На территории объекта культурного наследия разрешается:
проведение работ по сохранению объекта культурного наследия;
проведение работ по озеленению и благоустройству территории;
обеспечение доступа к объекту культурного наследия;
обеспечение мер пожарной и экологической безопасности;
ремонт, капитальный ремонт сетей инженерно-технического
обеспечения с последующей рекультивацией нарушенных участков, не

нарушающие целостность объекта культурного наследия и не создающие угрозы его повреждения, разрушения или уничтожения.

На территории объекта культурного наследия запрещается:

строительство объектов капитального строительства; проведение земляных, строительных, мелиоративных и иных работ, за исключением работ по сохранению объекта культурного наследия или его отдельных элементов, сохранению историко-градостроительной или природной среды объекта культурного наследия;

устройство новых сетей инженерно-технического обеспечения (водоснабжение, канализация, отопление, газоснабжение, водоотведение, электроснабжение, связь) наземным, надземным и подземным способами;

движение транспортных средств на территории объекта культурного наследия, если движение транспортных средств создает угрозу нарушения его целостности и сохранности;

устройство автостоянок;


создание разрушающих вибрационных нагрузок динамическим воздействием на грунты;

складирование твердых бытовых отходов.

**Графическое описание местоположения границ территории
объекта культурного наследия регионального значения
«Братская могила с захоронением воинов, погибших в период
Великой Отечественной войны 1941-1945 гг.», 1941-1945 гг.,
расположенного по адресу: Тульская область,
Ефремовский район, село Дубики**

Карта (схема) границ территории объекта культурного наследия

М 1:500








Экспликация:

Объект культурного наследия регионального значения:

1. «Братская могила с захоронением воинов, погибших в период Великой Отечественной войны 1941-1945 гг.», 1941-1945 гг. (Тульская область, Ефремовский район, село Дубики)

Условные обозначения:

-  - Объект культурного наследия регионального значения
-  - Границы территории объекта культурного наследия
-  - Характерная точка границы территории объекта культурного наследия
-  - Границы земельного участка
-  - Границы кадастрового квартала

0 5000 10000 15000 20000 25000 м

Приложение № 13
к приказу инспекции Тульской
области по государственной охране
объектов культурного наследия
от 12.10.2022 № 108

**Границы территории объекта культурного наследия
регионального значения «Братская могила с захоронением
воинов, погибших в период Великой Отечественной войны
1941-1945 гг.», 1941-1945 гг., расположенного по адресу:
Тульская область, Ефремовский район, деревня Заречье**

I. Текстовое описание границ территории объекта культурного наследия.

От точки 1 до точки 2 в юго-восточном направлении 18.7 м, от точки 2 до точки 3 в юго-западном направлении 19.0 м, от точки 3 до точки 4 в северо-западном направлении 18.8 м, от точки 4 до точки 1 в северо-восточном направлении 18.9 м.

II. Перечень координат характерных точек границ территории объекта культурного наследия:

Система координат МСК-71.1				
Обозначение характерных точек границ	Координаты, м		Метод определения координат характерной точки	Средняя квадратическая погрешность положения характерной точки (Mt), м
	Геодезическая система координат			
	Х	У		
1	2	3	4	5
1	631277,78	297498,65	Картометрический метод	0.10
2	631267,54	297514,32	Картометрический метод	0.10
3	631251,16	297504,64	Картометрический метод	0.10
4	631261,56	297488,95	Картометрический метод	0.10
1	631277,78	297498,65	Картометрический метод	0.10

III. Режим использования территории объекта культурного наследия.

На территории объекта культурного наследия разрешается:
проведение работ по сохранению объекта культурного наследия;
проведение работ по обеспечению функционирования объекта культурного наследия, не нарушающих целостности его территории и предмета охраны;

проведение работ по выявлению и изучению объектов археологического наследия, располагающихся в границах территории объекта культурного наследия;

консервация и музеефикация объектов археологического наследия, а также культурного слоя, на основании комплексных научно-исследовательских работ;

проведение работ по озеленению и благоустройству территории, производимых в том числе с применением методов реставрации, направленных на формирование наиболее близкого к историческому восприятию объекта культурного наследия;

обеспечение доступа к объекту культурного наследия;

обеспечение мер пожарной безопасности;

обеспечение мер экологической безопасности;

прокладка, ремонт, реконструкция сетей инженерно-технического обеспечения подземным способом с последующей рекультивацией нарушенных участков, не нарушающие целостность объекта культурного наследия и не создающие угрозы его повреждения, разрушения или уничтожения;

ремонт и реконструкция дорог, проездов, не нарушающие целостность объекта культурного наследия и не создающие угрозы его повреждения, разрушения или уничтожения;

На территории объекта культурного наследия запрещается:

строительство объектов капитального строительства; проведение земляных, строительных, мелиоративных и иных работ, за исключением работ по сохранению объекта культурного наследия или его отдельных элементов, сохранению историко-градостроительной или природной среды объекта культурного наследия;;

прокладка сетей инженерно-технического обеспечения наземным и надземным способом, кроме временных, необходимых для проведения работ по сохранению объекта культурного наследия;

движение транспортных средств на территории объекта культурного наследия, в случае если движение транспортных средств создает угрозу нарушения его целостности и сохранности;

устройство автостоянок;

размещение любых рекламных конструкций на территории объекта культурного наследия;

создание разрушающих вибрационных нагрузок динамическим воздействием на грунты;

складирование твердых бытовых отходов.

**Графическое описание местоположения границ территории
объекта культурного наследия регионального значения
«Братская могила с захоронением воинов, погибших в период
Великой Отечественной войны 1941-1945 гг.», 1941-1945 гг.,
расположенного по адресу: Тульская область,
Ефремовский район, деревня Заречье**

Карта (схема) границ территории объекта культурного наследия

М 1:500








Экспликация:

Объект культурного наследия регионального значения:

1. «Братская могила с захоронением воинов, погибших в период Великой Отечественной войны 1941-1945 гг.»; 1941-1945 гг. (Тульская область, Ефремовский район, деревня Заречье)

Условные обозначения:

-  - Объект культурного наследия регионального значения.
-  - Границы территории объекта культурного наследия.
-  - Характерная точка границы территории объекта культурного наследия.
-  - Границы земельного участка.
-  - Границы кадастрового квартала.

0 5000 10000 15000 20000 25000 мм

Приложение № 15
к приказу инспекции Тульской
области по государственной охране
объектов культурного наследия
от 12.10.2022 № 108

**Границы территории объекта культурного наследия
регионального значения «Бывшая Богородицко-рождественская
церковь», 1856 г., расположенного по адресу: Тульская область,
Ефремовский район, село Кочкино**

I. Текстовое описание границ территории объекта культурного наследия.

От точки 1 до точки 2 в юго-восточном направлении 49.5 м, от точки 2 до точки 3 в юго-западном направлении 41.9 м, от точки 3 до точки 4 в северо-западном направлении 56.4 м, от точки 4 до точки 1 в северо-восточном направлении 38.2 м.

II. Перечень координат характерных точек границ территории объекта культурного наследия:

Система координат МСК-71.1				
Обозначение характерных точек границ	Координаты, м		Метод определения координат характерной точки	Средняя квадратическая погрешность положения характерной точки (Mt), м
	Геодезическая система координат			
	X	Y		
1	2	3	4	5
1	616950,00	281260,66	Картометрический метод	0.10
2	616916,67	281297,25	Картометрический метод	0.10
3	616881,55	281274,47	Картометрический метод	0.10
4	616921,79	281234,97	Картометрический метод	0.10
1	616950,00	281260,66	Картометрический метод	0.10

III. Режим использования территории объекта культурного наследия.

На территории объекта культурного наследия разрешается:
проведение работ по сохранению объекта культурного наследия;
проведение работ по обеспечению функционирования объекта культурного наследия, не нарушающих целостности его территории и предмета охраны;

проведение работ по выявлению и изучению объектов археологического наследия, располагающихся в границах территории объекта культурного наследия;

консервация и музеефикация объектов археологического наследия, а также культурного слоя, на основании комплексных научно-исследовательских работ;

проведение работ по озеленению и благоустройству территории, производимых в том числе с применением методов реставрации, направленных на формирование наиболее близкого к историческому восприятию объекта культурного наследия;

обеспечение доступа к объекту культурного наследия;

обеспечение мер пожарной безопасности;

обеспечение мер экологической безопасности;

ремонт, капитальный ремонт сетей инженерно-технического обеспечения, с последующей рекультивацией нарушенных участков, не нарушающие целостность объекта культурного наследия и не создающие угрозы его повреждения, разрушения или уничтожения;

ремонт, капитальный ремонт дорог, проездов, не нарушающие целостность объекта культурного наследия и не создающие угрозы его повреждения, разрушения или уничтожения.

На территории объекта культурного наследия запрещается:

строительство объектов капитального строительства и увеличение объемно-пространственных характеристик существующих на территории объекта культурного наследия объектов капитального строительства; проведение земляных, строительных, мелиоративных и иных работ, за исключением работ по сохранению объекта культурного наследия или его отдельных элементов, сохранению историко-градостроительной или природной среды объекта культурного наследия;

установка на фасадах, крышах объекта культурного наследия кондиционеров, телеантенн, тарелок спутниковой связи, а также других средств технического обеспечения;

прокладка сетей инженерно-технического обеспечения наземным и надземным способом, кроме временных, необходимых для проведения работ по сохранению объекта культурного наследия;

движение транспортных средств на территории объекта культурного наследия, если движение транспортных средств создает угрозу нарушения его целостности и сохранности;

устройство автостоянок;

создание разрушающих вибрационных нагрузок динамическим воздействием на грунты;


складирование твердых бытовых отходов.

Приложение № 16
к приказу инспекции Тульской
области по государственной охране
объектов культурного наследия
от 12.10.2022 № 108

**Графическое описание местоположения границ территории
объекта культурного наследия регионального значения «Бывшая
Богородицко-рождественская церковь», 1856 г., расположенного
по адресу: Тульская область, Ефремовский район, село Кочкино**

Карта (схема) границ территории объекта культурного наследия

М 1:1000







Экспликация:

Объект культурного наследия регионального значения:

1. «Бывшая Богородицко-рождественская церковь», 1856 г. (Тульская область, Ефремовский район, село Кочкино)

Условные обозначения:

-  - Объект культурного наследия регионального значения
-  - Границы территории объекта культурного наследия
-  - Характерная точка границы территории объекта культурного наследия
-  - Границы земельного участка

0 10000 20000 30000 40000 50000 мм.

**Границы территории объекта культурного наследия
регионального значения «Братская могила с захоронением
воинов, погибших в период Великой Отечественной войны
1941-1945 гг.», 1941-1945 гг., расположенного по адресу:
Тульская область, Ефремовский район, село Лобаново**

I. Текстовое описание границ территории объекта культурного наследия.

От точки 1 до точки 2 в юго-восточном направлении 24.8 м, от точки 2 до точки 3 в юго-западном направлении 29.8 м, от точки 3 до точки 4 в северо-западном направлении 24.8 м, от точки 4 до точки 1 в северо-восточном направлении 29.8 м.

II. Перечень координат характерных точек границ территории объекта культурного наследия:

Система координат МСК-71.1				
Обозначение характерных точек границ	Координаты, м		Метод определения координат характерной точки	Средняя квадратическая погрешность положения характерной точки (Mt), м
	Геодезическая система координат			
	X	Y		
1	2	3	4	5
1	619279,36	304753,46	Картометрический метод	0.10
2	619256,71	304763,45	Картометрический метод	0.10
3	619244,69	304736,20	Картометрический метод	0.10
4	619267,35	304726,21	Картометрический метод	0.10
1	619279,36	304753,46	Картометрический метод	0.10

III. Режим использования территории объекта культурного наследия.

На территории объекта культурного наследия разрешается:
проведение работ по сохранению объекта культурного наследия;
проведение работ по озеленению и благоустройству территории;
обеспечение доступа к объекту культурного наследия;
обеспечение мер пожарной и экологической безопасности;
ремонт, капитальный ремонт сетей инженерно-технического
обеспечения с последующей рекультивацией нарушенных участков, не

нарушающие целостность объекта культурного наследия и не создающие угрозы его повреждения, разрушения или уничтожения.

На территории объекта культурного наследия запрещается:

строительство объектов капитального строительства; проведение земляных, строительных, мелиоративных и иных работ, за исключением работ по сохранению объекта культурного наследия или его отдельных элементов, сохранению историко-градостроительной или природной среды объекта культурного наследия;

устройство новых сетей инженерно-технического обеспечения (водоснабжение, канализация, отопление, газоснабжение, водоотведение, электроснабжение, связь) наземным, надземным и подземным способами;

движение транспортных средств на территории объекта культурного наследия, если движение транспортных средств создает угрозу нарушения его целостности и сохранности;

устройство автостоянок;

создание разрушающих вибрационных нагрузок динамическим воздействием на грунты;


складирование твердых бытовых отходов:

Приложение № 18
к приказу инспекции Тульской области по государственной охране объектов культурного наследия
от 12.10.2022 № 108

**Графическое описание местоположения границ территории
объекта культурного наследия регионального значения
«Братская могила с захоронением воинов, погибших в период
Великой Отечественной войны 1941-1945 гг.», 1941-1945 гг.,
расположенного по адресу: Тульская область,
Ефремовский район, село Лобаново**

Карта (схема) границ территории объекта культурного наследия

М 1:500







Экспликация:

Объект культурного наследия регионального значения:

1. «Братская могила с захоронением воинов, погибших в период Великой Отечественной войны 1941-1945 гг.», 1941-1945 гг. (Тульская область, Ефремовский район, село Лобаново)

Условные обозначения:

-  - Объект культурного наследия регионального значения
-  - Границы территории объекта культурного наследия
-  - Характерная точка границы территории объекта культурного наследия
-  - Границы земельного участка

0 5000 10000 15000 20000 25000 м

Приложение № 19
к приказу инспекции Тульской
области по государственной охране
объектов культурного наследия
от 12.10.2022 № 108

**Границы территории объекта культурного наследия
регионального значения «Братская могила с захоронением
воинов, павших в период Великой Отечественной войны
1941-1945 гг.», 1941-1945 гг., расположенного по адресу:
Тульская область, Ефремовский район, деревня Луговка**

I. Текстовое описание границ территории объекта культурного наследия.

От точки 1 до точки 2 в юго-восточном направлении 6.4 м, от точки 2 до точки 3 в юго-западном направлении 2.3 м, от точки 3 до точки 4 в юго-западном направлении 9.4 м, от точки 4 до точки 5 в северо-западном направлении 6.4 м, от точки 5 до точки 6 в северо-восточном направлении 9.5 м, от точки 6 до точки 1 в северо-восточном направлении 2.3 м.

II. Перечень координат характерных точек границ территории объекта культурного наследия:

Система координат МСК-71.1				
Обозначение характерных точек границ	Координаты, м		Метод определения координат характерной точки	Средняя квадратическая погрешность положения характерной точки (Mt), м
	Геодезическая система координат			
	X	Y		
1	2	3	4	5
1	616080,66	305313,13	Картометрический метод	0.10
2	616074,65	305315,22	Картометрический метод	0.10
3	616073,89	305313,04	Картометрический метод	0.10
4	616070,77	305304,13	Картометрический метод	0.10
5	616076,77	305302,02	Картометрический метод	0.10
6	616079,91	305310,98	Картометрический метод	0.10
1	616080,66	305313,13	Картометрический метод	0.10

III. Режим использования территории объекта культурного наследия.

На территории объекта культурного наследия разрешается:
проведение работ по сохранению объекта культурного наследия;
проведение работ по озеленению и благоустройству территории;

обеспечение доступа к объекту культурного наследия;
обеспечение мер пожарной и экологической безопасности;
ремонт, капитальный: ремонт сетей инженерно-технического обеспечения с последующей рекультивацией нарушенных участков, не нарушающие целостность объекта культурного наследия и не создающие угрозы его повреждения, разрушения или уничтожения.

На территории объекта культурного наследия запрещается:

строительство объектов капитального строительства; проведение земляных, строительных, мелиоративных и иных работ, за исключением работ по сохранению объекта культурного наследия или его отдельных элементов, сохранению историко-градостроительной или природной среды объекта культурного наследия;

устройство новых сетей инженерно-технического обеспечения (водоснабжение, канализация, отопление, газоснабжение, водоотведение, электроснабжение, связь) наземным, надземным и подземным способами;

движение транспортных средств на территории объекта культурного наследия, если движение транспортных средств создает угрозу нарушения его целостности и сохранности;

устройство автостоянок;

создание разрушающих вибрационных нагрузок динамическим воздействием на грунты;

складирование твердых бытовых отходов.

Приложение № 20
к приказу инспекции Тульской
области по государственной охране
объектов культурного наследия
от 12.10.2022 № 108

**Графическое описание местоположения границ территории
объекта культурного наследия регионального значения
«Братская могила с захоронением воинов, павших в период
Великой Отечественной войны 1941-1945 гг.», 1941-1945 гг.,
расположенного по адресу: Тульская область,
Ефремовский район, деревня Луговка**

Карта (схема) границ территории объекта культурного наследия

М 1:500







Экспликация:

Объект культурного наследия регионального значения:

1. «Братская могила с захоронением воинов, павших в период Великой Отечественной войны 1941-1945 гг.», 1941-1945 гг. (Тульская область; Ефремовский район, деревня Луговка).

Условные обозначения:

-  - Объект культурного наследия регионального значения.
-  - Границы территории объекта культурного наследия
-  - Характерная точка границы территории объекта культурного наследия
-  - Границы земельного участка.

0 5000 10000 15000 20000 25000.м

Приложение № 21
к приказу инспекции Тульской
области по государственной охране
объектов культурного наследия
от 12.10.2022 № 108

**Границы территории объекта культурного наследия
регионального значения «Братская могила с захоронением
воинов, погибших в период Великой Отечественной войны
1941-1945 гг.», 1941-1945 гг., расположенного по адресу:
Тульская область, Ефремовский район, деревня Медовая**

I. Текстовое описание границ территории объекта культурного наследия.

От точки 1 до точки 2 в юго-восточном направлении 4.9 м, от точки 2 до точки 3 в юго-западном направлении 6.8 м, от точки 3 до точки 4 в северо-западном направлении 4.9 м, от точки 4 до точки 1 в северо-восточном направлении 6.8 м.

II. Перечень координат характерных точек границ территории объекта культурного наследия:

Система координат МСК-71.1				
Обозначение характерных точек границ	Координаты, м		Метод определения координат характерной точки	Средняя квадратическая погрешность положения характерной точки (Mt), м
	Геодезическая система координат			
	X	Y		
1	2	3	4	5
1	623849,58	289531,27	Картометрический метод	0.10
2	623844,68	289531,81	Картометрический метод	0.10
3	623843,87	289525,04	Картометрический метод	0.10
4	623848,79	289524,50	Картометрический метод	0.10
1	623849,58	289531,27	Картометрический метод	0.10

III. Режим использования территории объекта культурного наследия.

На территории объекта культурного наследия разрешается:
проведение работ по сохранению объекта культурного наследия;
проведение работ по озеленению и благоустройству территории;
обеспечение доступа к объекту культурного наследия;
обеспечение мер пожарной и экологической безопасности;
ремонт, капитальный ремонт сетей инженерно-технического
обеспечения с последующей рекультивацией нарушенных участков, не

нарушающие целостность объекта культурного наследия и не создающие угрозы его повреждения, разрушения или уничтожения.

На территории объекта культурного наследия запрещается:

строительство объектов капитального строительства; проведение земляных, строительных, мелиоративных и иных работ, за исключением работ по сохранению объекта культурного наследия или его отдельных элементов, сохранению историко-градостроительной или природной среды объекта культурного наследия;

устройство новых сетей инженерно-технического обеспечения (водоснабжение, канализация, отопление, газоснабжение, водоотведение, электроснабжение, связь) наземным, надземным и подземным способами;

движение транспортных средств на территории объекта культурного наследия, если движение транспортных средств создает угрозу нарушения его целостности и сохранности;

устройство автостоянок;

создание разрушающих вибрационных нагрузок динамическим воздействием на грунты;


складирование твердых бытовых отходов.

Приложение № 22
к приказу инспекции Тульской области по государственной охране объектов культурного наследия
от 12.10.2022 № 108

**Графическое описание местоположения границ территории
объекта культурного наследия регионального значения
«Братская могила с захоронением воинов, погибших в период
Великой Отечественной войны 1941-1945 гг.», 1941-1945 гг.,
расположенного по адресу: Тульская область,
Ефремовский район, деревня Медовая**

Карта (схема) границ территории объекта культурного наследия

М 1:500







Экспликация:

Объект культурного наследия регионального значения:

1. «Братская могила с захоронением воинов, погибших в период Великой Отечественной войны 1941-1945 гг.», 1941-1945 гг. (Тульская область, Ефремовский район, деревня Медовая)

Условные обозначения:

-  - Объект культурного наследия регионального значения
-  - Границы территории объекта культурного наследия
-  - Характерная точка границы территории объекта культурного наследия
-  - Границы земельного участка

0 5000 10000 15000 20000 25000 мм

**Границы территории объекта культурного наследия
регионального значения «Бывшая церковь Архангела Михаила»,
1805 г., Тульская область, Ефремовский район, село Маслово**

I. Текстовое описание границ территории объекта культурного наследия.

От точки 1 до точки 2 в юго-восточном направлении 21.0 м, от точки 2 до точки 3 в юго-западном направлении 24.0 м, от точки 3 до точки 4 в северо-западном направлении 21.0 м, от точки 4 до точки 1 в северо-восточном направлении 24.0 м.

II. Перечень координат характерных точек границ территории объекта культурного наследия:

Система координат МСК-71.1				
Обозначение характерных точек границ	Координаты, м		Метод определения координат характерной точки	Средняя квадратическая погрешность положения характерной точки (Mt), м
	Геодезическая система координат			
	X	Y		
1	2	3	4	5
1	640854,99	315743,61	Картометрический метод	0.10
2	640840,14	315758,46	Картометрический метод	0.10
3	640823,17	315741,49	Картометрический метод	0.10
4	640838,02	315726,64	Картометрический метод	0.10
1	640854,99	315743,61	Картометрический метод	0.10

III. Режим использования территории объекта культурного наследия.

На территории объекта культурного наследия разрешается:
проведение работ по сохранению объекта культурного наследия;
проведение работ по обеспечению функционирования объекта культурного наследия, не нарушающих целостности его территории и предмета охраны;

проведение работ по выявлению и изучению объектов археологического наследия, располагающихся в границах территории объекта культурного наследия;

консервация и музеефикация объектов археологического наследия, а также культурного слоя, на основании комплексных научно-исследовательских работ;

проведение работ по озеленению и благоустройству территории, производимых в том числе с применением методов реставрации, направленных на формирование наиболее близкого к историческому восприятию объекта культурного наследия;

обеспечение доступа к объекту культурного наследия;

обеспечение мер пожарной безопасности;

обеспечение мер экологической безопасности;

ремонт, капитальный ремонт сетей инженерно-технического обеспечения, с последующей рекультивацией нарушенных участков, не нарушающие целостность объекта культурного наследия и не создающие угрозы его повреждения, разрушения или уничтожения;

ремонт, капитальный ремонт дорог, проездов, не нарушающие целостность объекта культурного наследия и не создающие угрозы его повреждения, разрушения или уничтожения.

На территории объекта культурного наследия запрещается:

строительство объектов капитального строительства и увеличение объемно-пространственных характеристик существующих на территории объекта культурного наследия объектов капитального строительства; проведение земляных, строительных, мелиоративных и иных работ, за исключением работ по сохранению объекта культурного наследия или его отдельных элементов, сохранению историко-градостроительной или природной среды объекта культурного наследия;

установка на фасадах, крышах объекта культурного наследия кондиционеров, телеантенн, тарелок спутниковой связи, а также других средств технического обеспечения;

прокладка сетей инженерно-технического обеспечения наземным и надземным способом, кроме временных, необходимых для проведения работ по сохранению объекта культурного наследия;

движение транспортных средств на территории объекта культурного наследия, если движение транспортных средств создает угрозу нарушения его целостности и сохранности;

устройство автостоянок;

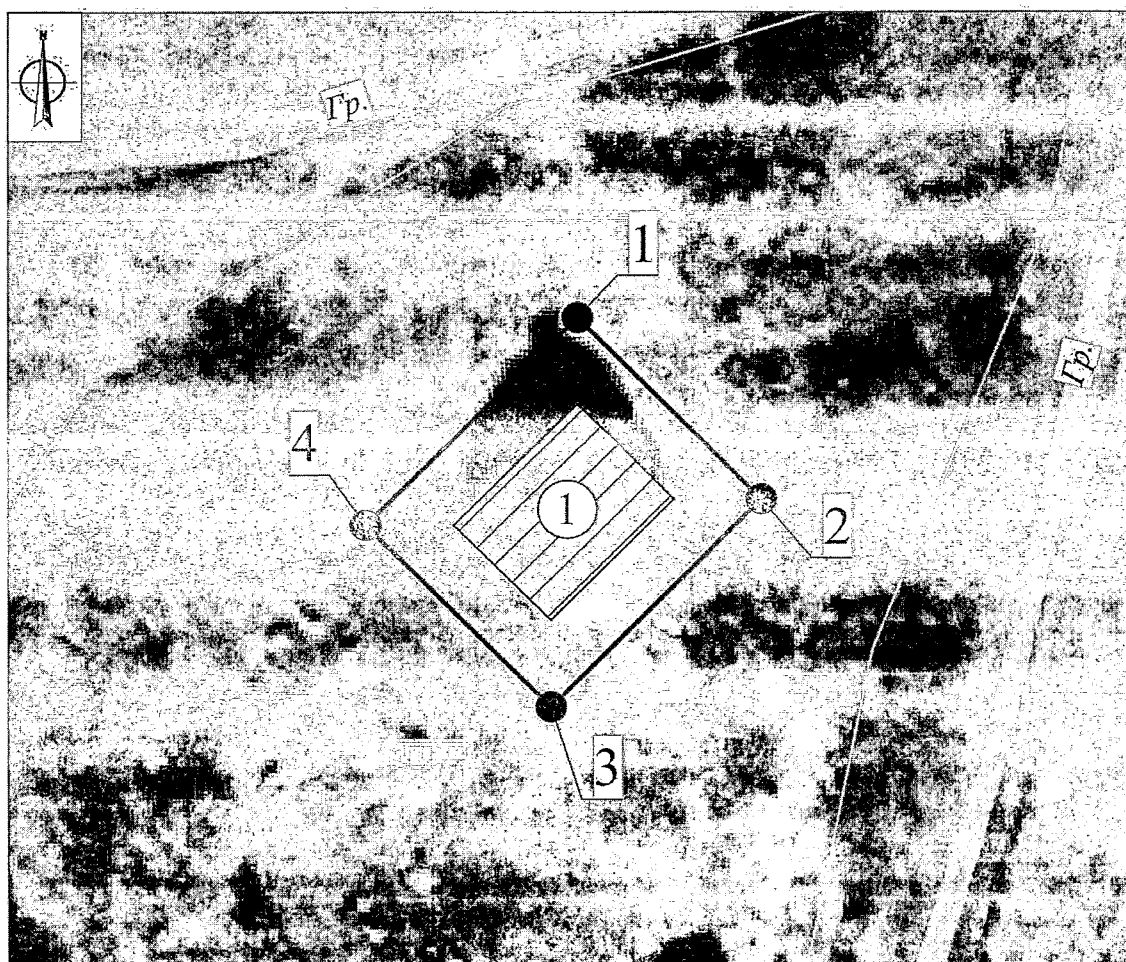
создание разрушающих вибрационных нагрузок динамическим воздействием на грунты;

складирование твердых бытовых отходов.

**Графическое описание местоположения границ территории
объекта культурного наследия регионального значения
«Бывшая церковь Архангела Михаила», 1805 г.,
Тульская область, Ефремовский район, село Маслово**

Карта (схема) границ территории объекта культурного наследия

М 1:500



Экспликация:

Объект культурного наследия регионального значения:

1. «Бывшая церковь Архангела Михаила», 1805 г. (Тульская область,
Ефремовский район, село Маслово)

Условные обозначения:

- Объект культурного наследия регионального значения
- Границы территории объекта культурного наследия
- Характерная точка границы территории объекта культурного наследия
- Границы земельного участка

0 5000 10000 15000 20000 25000 м

**Границы территории объекта культурного наследия
регионального значения «Бывшая Никольская церковь», 1737 г.,
расположенного по адресу: Тульская область,
Ефремовский район, село Никольское**

I. Текстовое описание границ территории объекта культурного наследия.

От точки 1 до точки 2 в юго-восточном направлении 51.6 м, от точки 2 до точки 3 в юго-западном направлении 25.8 м, от точки 3 до точки 4 в северо-западном направлении 51.6 м, от точки 4 до точки 1 в северо-восточном направлении 25.8 м.

II. Перечень координат характерных точек границ территории объекта культурного наследия:

Система координат МСК-71.1				
Обозначение характерных точек границ	Координаты, м		Метод определения координат характерной точки	Средняя квадратическая погрешность положения характерной точки (Mt), м
	Геодезическая система координат			
	X	Y		
1	2	3	4	5
1	618438,81	289480,86	Картометрический метод	0.10
2	618431,08	289531,92	Картометрический метод	0.10
3	618405,59	289528,06	Картометрический метод	0.10
4	618413,33	289477,00	Картометрический метод	0.10
1	618438,81	289480,86	Картометрический метод	0.10

III. Режим использования территории объекта культурного наследия.

На территории объекта культурного наследия разрешается:
проведение работ по сохранению объекта культурного наследия;
проведение работ по обеспечению функционирования объекта культурного наследия, не нарушающих целостности его территории и предмета охраны;

проведение работ по выявлению и изучению объектов археологического наследия, располагающихся в границах территории объекта культурного наследия;

консервация и музеефикация объектов археологического наследия, а также культурного слоя, на основании комплексных научно-исследовательских работ;

проведение работ по озеленению и благоустройству территории, производимых в том числе с применением методов реставрации, направленных на формирование наиболее близкого к историческому восприятию объекта культурного наследия;

обеспечение доступа к объекту культурного наследия;

обеспечение мер пожарной безопасности;

обеспечение мер экологической безопасности;

ремонт, капитальный ремонт сетей инженерно-технического обеспечения, с последующей рекультивацией нарушенных участков, не нарушающие целостность объекта культурного наследия и не создающие угрозы его повреждения, разрушения или уничтожения;

ремонт, капитальный ремонт дорог, проездов, не нарушающие целостность объекта культурного наследия и не создающие угрозы его повреждения, разрушения или уничтожения.

На территории объекта культурного наследия запрещается:

строительство объектов капитального строительства и увеличение объемно-пространственных характеристик существующих на территории объекта культурного наследия объектов капитального строительства; проведение земляных, строительных, мелиоративных и иных работ, за исключением работ по сохранению объекта культурного наследия или его отдельных элементов, сохранению историко-градостроительной или природной среды объекта культурного наследия;

установка на фасадах, крышах объекта культурного наследия кондиционеров, телеантенн, тарелок спутниковой связи, а также других средств технического обеспечения;

прокладка сетей инженерно-технического обеспечения наземным и надземным способом, кроме временных, необходимых для проведения работ по сохранению объекта культурного наследия;

движение транспортных средств на территории объекта культурного наследия, если движение транспортных средств создает угрозу нарушения его целостности и сохранности;

устройство автостоянок;

создание разрушающих вибрационных нагрузок динамическим воздействием на грунты;

складирование твердых бытовых отходов.

Приложение № 26
к приказу инспекции Тульской
области по государственной охране
объектов культурного наследия
от 12.10.2022 № 108

**Графическое описание местоположения границ территории
объекта культурного наследия регионального значения «Бывшая
Никольская церковь», 1737 г., расположенного по адресу:
Тульская область, Ефремовский район, село Никольское**

Карта (схема) границ территории объекта культурного наследия

М 1:1000









Экспликация:

Объект культурного наследия регионального значения:

1. "Бывшая Никольская церковь", 1737 г. (Тульская область, Ефремовский район, село Никольское)

Условные обозначения:

-  - Объект культурного наследия регионального значения
-  - Границы территории объекта культурного наследия
-  - Характерная точка границы территории объекта культурного наследия
-  - Границы земельного участка
-  - Границы кадастрового квартала



**Границы территории объекта культурного наследия
регионального значения «Бывшая Богоявленская церковь»,
1816 г., расположенного по адресу: Тульская область,
Ефремовский район, село Овсянниково**

I. Текстовое описание границ территории объекта культурного наследия.

От точки 1 до точки 2 в юго-восточном направлении 34.9 м, от точки 2 до точки 3 в юго-западном направлении 19.3 м, от точки 3 до точки 4 в северо-западном направлении 34.9 м, от точки 4 до точки 1 в северо-восточном направлении 19.3 м.

II. Перечень координат характерных точек границ территории объекта культурного наследия:

Система координат МСК-71.1				
Обозначение характерных точек границ	Координаты, м		Метод определения координат характерной точки	Средняя квадратическая погрешность положения характерной точки (Mt), м
	Геодезическая система координат			
	X	Y		
1	2	3	4	5
1	637542,49	305095,68	Картометрический метод	0.10
2	637541,20	305130,51	Картометрический метод	0.10
3	637521,89	305129,80	Картометрический метод	0.10
4	637523,18	305094,97	Картометрический метод	0.10
1	637542,49	305095,68	Картометрический метод	0.10

III. Режим использования территории объекта культурного наследия.

На территории объекта культурного наследия разрешается:
проведение работ по сохранению объекта культурного наследия;
проведение работ по обеспечению функционирования объекта культурного наследия, не нарушающих целостности его территории и предмета охраны;

проведение работ по выявлению и изучению объектов археологического наследия, располагающихся в границах территории объекта культурного наследия;

консервация и музеефикация объектов археологического наследия, а также культурного слоя, на основании комплексных научно-исследовательских работ;

проведение работ по озеленению и благоустройству территории, производимых в том числе с применением методов реставрации, направленных на формирование наиболее близкого к историческому восприятию объекта культурного наследия;

обеспечение доступа к объекту культурного наследия;

обеспечение мер пожарной безопасности;

обеспечение мер экологической безопасности;

ремонт, капитальный ремонт сетей инженерно-технического обеспечения, с последующей рекультивацией нарушенных участков, не нарушающие целостность объекта культурного наследия и не создающие угрозы его повреждения, разрушения или уничтожения;

ремонт, капитальный ремонт дорог, проездов, не нарушающие целостность объекта культурного наследия и не создающие угрозы его повреждения, разрушения или уничтожения.

На территории объекта культурного наследия запрещается:

строительство объектов капитального строительства и увеличение объемно-пространственных характеристик существующих на территории объекта культурного наследия объектов капитального строительства; проведение земляных, строительных, мелиоративных и иных работ, за исключением работ по сохранению объекта культурного наследия или его отдельных элементов, сохранению историко-градостроительной или природной среды объекта культурного наследия.

установка на фасадах, крышах объекта культурного наследия кондиционеров, телеантенн, тарелок спутниковой связи, а также других средств технического обеспечения.

прокладка сетей инженерно-технического обеспечения наземным и надземным способом, кроме временных, необходимых для проведения работ по сохранению объекта культурного наследия.

движение транспортных средств на территории объекта культурного наследия, если движение транспортных средств создает угрозу нарушения его целостности и сохранности.

устройство автостоянок.


создание разрушающих вибрационных нагрузок динамическим воздействием на грунты.

складирование твердых бытовых отходов.

**Графическое описание местоположения границ территории
объекта культурного наследия регионального значения
«Бывшая Богоявленская церковь», 1816 г., расположенного
по адресу: Тульская область, Ефремовский район,
село Овсянниково**

Карта (схема) границ территории объекта культурного наследия

М 1:500






Экспликация:

Объект культурного наследия регионального значения:

1. «Бывшая Богоявленская церковь», 1816 г. (Тульская область,
Ефремовский район, село Овсянниково)

Условные обозначения:

-  - Объект культурного наследия
регионального значения
-  - Границы территории объекта
культурного наследия
-  - Характерная точка границы
территории объекта культурного
наследия

0 5000 10000 15000 20000 25000 мм

Приложение № 29
к приказу инспекции Тульской
области по государственной охране
объектов культурного наследия
от 12.10.2022 № 108

**Границы территории объекта культурного наследия
регионального значения «Имение, в котором родился и жил
ученый, биограф, писатель А.И Левшин (1797-1879 гг.)»,
1797-1879 гг., расположенного по адресу: Тульская область,
Ефремовский район, село Пожилино**

I. Текстовое описание границ территории объекта культурного наследия.

От точки 1 до точки 2 в юго-восточном направлении 74.3 м, от точки 2 до точки 3 в юго-западном направлении 17.6 м, от точки 3 до точки 4 в юго-западном направлении 29.4 м, от точки 4 до точки 5 в северо-западном направлении 86.7 м, от точки 5 до точки 1 в северо-восточном направлении 35.1 м.

II. Перечень координат характерных точек границ территории объекта культурного наследия:

Система координат МСК-71.1				
Обозначение характерных точек границ	Координаты, м		Метод определения координат характерной точки	Средняя квадратическая погрешность положения характерной точки (Mt), м
	Геодезическая система координат			
	X	Y		
1	2	3	4	5
1	625927,40	285875,35	Картометрический метод	0.10
2	625854,50	285889,94	Картометрический метод	0.10
3	625837,59	285885,19	Картометрический метод	0.10
4	625834,76	285855,90	Картометрический метод	0.10
5	625920,21	285840,99	Картометрический метод	0.10
1	625927,40	285875,35	Картометрический метод	0.10

III. Режим использования территории объекта культурного наследия.

На территории объекта культурного наследия разрешается:
проведение работ по сохранению объекта культурного наследия;
проведение работ по обеспечению функционирования объекта культурного наследия, не нарушающих целостности его территории и предмета охраны;

проведение работ по выявлению и изучению объектов археологического наследия, располагающихся в границах территории объекта культурного наследия;

консервация и музеефикация объектов археологического наследия, а также культурного слоя, на основании комплексных научно-исследовательских работ;

проведение работ по озеленению и благоустройству территории, производимых в том числе с применением методов реставрации, направленных на формирование наиболее близкого к историческому восприятию объекта культурного наследия;

обеспечение доступа к объекту культурного наследия;

обеспечение мер пожарной безопасности;

обеспечение мер экологической безопасности;

ремонт, капитальный ремонт сетей инженерно-технического обеспечения, с последующей рекультивацией нарушенных участков, не нарушающие целостность объекта культурного наследия и не создающие угрозы его повреждения, разрушения или уничтожения;

ремонт, капитальный ремонт дорог, проездов, не нарушающие целостность объекта культурного наследия и не создающие угрозы его повреждения, разрушения или уничтожения.

На территории объекта культурного наследия запрещается:

строительство объектов капитального строительства и увеличение объемно-пространственных характеристик существующих на территории объекта культурного наследия объектов капитального строительства; проведение земляных, строительных, мелиоративных и иных работ, за исключением работ по сохранению объекта культурного наследия или его отдельных элементов, сохранению историко-градостроительной или природной среды объекта культурного наследия;

установка на фасадах, крышах объекта культурного наследия кондиционеров, телеантенн, тарелок спутниковой связи, а также других средств технического обеспечения;

прокладка сетей инженерно-технического обеспечения наземным и надземным способом, кроме временных, необходимых для проведения работ по сохранению объекта культурного наследия;

движение транспортных средств на территории объекта культурного наследия, если движение транспортных средств создает угрозу нарушения его целостности и сохранности;

устройство автостоянок;

создание разрушающих вибрационных нагрузок динамическим воздействием на грунты;

складирование твердых бытовых отходов.

Приложение № 30
к приказу инспекции Тульской области по государственной охране объектов культурного наследия
от 12.10.2022 № 108

Графическое описание местоположения границ территории объекта культурного наследия регионального значения «Имение, в котором родился и жил ученый, биограф, писатель А.И Левшин (1797-1879 гг.)», 1797-1879 гг., расположенного по адресу: Тульская область, Ефремовский район, село Пожилино

Карта (схема) границ территории объекта культурного наследия

М 1:1000







Экспликация:

Объект культурного наследия регионального значения:

1. «Имение, в котором родился и жил ученый, биограф, писатель А.И Левшин (1797-1879 гг.)», 1797-1879 гг. (Тульская область, Ефремовский район, село Пожилино).

Условные обозначения:

-  - Объект культурного наследия регионального значения
-  - Границы территории объекта культурного наследия
-  - Характерная точка границы территории объекта культурного наследия
-  - Границы земельного участка

0 10000 20000 30000 40000 50000 м

Приложение № 31
к приказу инспекции Тульской
области по государственной охране
объектов культурного наследия
от 12.10.2022 № 108

**Границы территории объекта культурного наследия
регионального значения «Могила биографа, писателя А.И.
Левшина (1797-1879 гг.)», 1797-1879 гг., расположенного по
адресу: Тульская область, Ефремовский район, село Пожилино**

I. Текстовое описание границ территории объекта культурного наследия.

От точки 1 до точки 2 в восточном направлении 14.7 м, от точки 2 до точки 3 в южном направлении 14.9 м, от точки 3 до точки 4 в западном направлении 14.7 м, от точки 4 до точки 1 в северном направлении 14.9 м.

II. Перечень координат характерных точек границ территории объекта культурного наследия:

Система координат МСК-71.1				
Обозначение характерных точек границ	Координаты, м		Метод определения координат характерной точки	Средняя квадратическая погрешность положения характерной точки (Mt), м
	Геодезическая система координат			
	X	Y		
1	2	3	4	5
1	625128,66	286127,87	Картометрический метод	0.10
2	625128,66	286142,59	Картометрический метод	0.10
3	625113,79	286142,59	Картометрический метод	0.10
4	625113,79	286127,87	Картометрический метод	0.10
1	625128,66	286127,87	Картометрический метод	0.10

III. Режим использования территории объекта культурного наследия.

На территории объекта культурного наследия разрешается:
проведение работ по сохранению объекта культурного наследия;
проведение работ по озеленению и благоустройству территории;
обеспечение доступа к объекту культурного наследия;
обеспечение мер пожарной и экологической безопасности;
ремонт, капитальный ремонт сетей инженерно-технического
обеспечения с последующей рекультивацией нарушенных участков,
не нарушающие целостность объекта культурного наследия и
не создающие угрозы его повреждения, разрушения или уничтожения.

На территории объекта культурного наследия запрещается:
строительство объектов капитального строительства; проведение земляных, строительных, мелиоративных и иных работ, за исключением работ по сохранению объекта культурного наследия или его отдельных элементов, сохранению историко-градостроительной или природной среды объекта культурного наследия.

устройство новых сетей инженерно-технического обеспечения (водоснабжение, канализация, отопление, газоснабжение, водоотведение, электроснабжение, связь) наземным, надземным и подземным способами;

движение транспортных средств на территории объекта культурного наследия, если движение транспортных средств создает угрозу нарушения его целостности и сохранности;

устройство автостоянок;


создание разрушающих вибрационных нагрузок динамическим воздействием на грунты;

складирование твердых бытовых отходов.

Графическое описание местоположения границ территории объекта культурного наследия регионального значения «Могила биографа, писателя А.И. Левшина (1797-1879 гг.)», 1797-1879 гг., расположенного по адресу: Тульская область, Ефремовский район, село Пожилино

Карта (схема) границ территории объекта культурного наследия

М 1:500



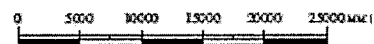
Экспликация:

Объект культурного наследия регионального значения:

1. «Могила биографа, писателя А.И. Левшина (1797-1879 гг.)», 1797-1879 гг. (Тульская область, Ефремовский район, село Пожилино)
2. «Бывшая церковь Дмитрия Солунского», 1825-1875 гг. (Тульская область, Ефремовский район, село Пожилино, лит А)

Условные обозначения:

- Объект культурного наследия регионального значения
- Границы территории объекта культурного наследия
- Характеристика точек границ территории объекта культурного наследия
- Границы земельного участка



**Границы территории объекта культурного наследия
регионального значения «Бывшая церковь Дмитрия
Солунского», 1825-1875 гг., расположенного по адресу:
Тульская область, Ефремовский район, село Пожилино, лит А**

I. Текстовое описание границ территории объекта культурного наследия.

От точки 1 до точки 2 в восточном направлении 45.7 м, от точки 2 до точки 3 в южном направлении 29.6 м, от точки 3 до точки 4 в западном направлении 45.7 м, от точки 4 до точки 1 в северном направлении 29.6 м.

II. Перечень координат характерных точек границ территории объекта культурного наследия:

Система координат МСК-71.1				
Обозначение характерных точек границ	Координаты, м		Метод определения координат характерной точки	Средняя квадратическая погрешность положения характерной точки (Mt), м
	Геодезическая система координат			
	X	Y		
1	2	3	4	5
1	625128,40	286158,39	Картометрический метод	0.10
2	625128,40	286204,11	Картометрический метод	0.10
3	625098,84	286204,11	Картометрический метод	0.10
4	625098,84	286158,39	Картометрический метод	0.10
1	625128,40	286158,39	Картометрический метод	0.10

III. Режим использования территории объекта культурного наследия.

На территории объекта культурного наследия разрешается:
проведение работ по сохранению объекта культурного наследия;
проведение работ по обеспечению функционирования объекта культурного наследия, не нарушающих целостности его территории и предмета охраны;

проведение работ по выявлению и изучению объектов археологического наследия, располагающихся в границах территории объекта культурного наследия;

консервация и музеефикация объектов археологического наследия, а также культурного слоя, на основании комплексных научно-исследовательских работ;

проведение работ по озеленению и благоустройству территории, производимых в том числе с применением методов реставрации, направленных на формирование наиболее близкого к историческому восприятию объекта культурного наследия;

обеспечение доступа к объекту культурного наследия;

обеспечение мер пожарной безопасности;

обеспечение мер экологической безопасности;

ремонт, капитальный ремонт сетей инженерно-технического обеспечения, с последующей рекультивацией нарушенных участков, не нарушающие целостность объекта культурного наследия и не создающие угрозы его повреждения, разрушения или уничтожения;

ремонт, капитальный ремонт дорог, проездов, не нарушающие целостность объекта культурного наследия и не создающие угрозы его повреждения, разрушения или уничтожения.

На территории объекта культурного наследия запрещается:

строительство объектов капитального строительства и увеличение объемно-пространственных характеристик существующих на территории объекта культурного наследия объектов капитального строительства; проведение земляных, строительных, мелиоративных и иных работ, за исключением работ по сохранению объекта культурного наследия или его отдельных элементов, сохранению историко-градостроительной или природной среды объекта культурного наследия;

установка на фасадах, крышах объекта культурного наследия кондиционеров, телеантенн, тарелок спутниковой связи, а также других средств технического обеспечения;

прокладка сетей инженерно-технического обеспечения наземным и надземным способом, кроме временных, необходимых для проведения работ по сохранению объекта культурного наследия;

движение транспортных средств на территории объекта культурного наследия, если движение транспортных средств создает угрозу нарушения его целостности и сохранности;

устройство автостоянок;


создание разрушающих вибрационных нагрузок динамическим воздействием на грунты;

складирование твердых бытовых отходов.

**Графическое описание местоположения границ территории
объекта культурного наследия регионального значения
«Бывшая церковь Дмитрия Солунского», 1825-1875 гг.,
расположенного по адресу: Тульская область,
Ефремовский район, село Пожилино, лит А**

Карта (схема) границ территории объекта культурного наследия

М 1:500



Экспликация:

Объект культурного наследия регионального значения:

1. «Бывшая церковь Дмитрия Солунского», 1825-1875 гг. (Тульская область, Ефремовский район, село Пожилино, лит А)
2. «Могила биографа, писателя А.И. Леашина (1797-1879 гг.)», 1797-1879 гг. (Тульская область, Ефремовский район, село Пожилино)

Условные обозначения:

- Объект культурного наследия регионального значения
- Границы территории объекта культурного наследия
- Характерная точка границ территории объекта культурного наследия
- Границы земельного участка

0 5000 10000 15000 20000 25000 м

Приложение № 35
к приказу инспекции Тульской
области по государственной охране
объектов культурного наследия
от 12.10.2022 № 108

**Границы территории объекта культурного наследия
регионального значения «Братская могила с захоронением
воинов, погибших в период Великой Отечественной войны
1941-1945 гг.», 1941-1945 гг., расположенного по адресу:
Тульская область, Ефремовский район, село Пожилино**

I. Текстовое описание границ территории объекта культурного наследия.

От точки 1 до точки 2 в юго-восточном направлении 12.6 м, от точки 2 до точки 3 в юго-западном направлении 11.7 м, от точки 3 до точки 4 в северо-западном направлении 12.6 м, от точки 4 до точки 1 в северо-восточном направлении 11.7 м.

II. Перечень координат характерных точек границ территории объекта культурного наследия:

Система координат МСК-71.1				
Обозначение характерных точек границ	Координаты, м		Метод определения координат характерной точки	Средняя квадратическая погрешность положения характерной точки (Mt), м
	Геодезическая система координат			
	X	Y		
1	2	3	4	5
1	625026,89	286122,56	Картометрический метод	0.10
2	625024,19	286134,87	Картометрический метод	0.10
3	625012,77	286132,37	Картометрический метод	0.10
4	625015,47	286120,06	Картометрический метод	0.10
1	625026,89	286122,56	Картометрический метод	0.10

III. Режим использования территории объекта культурного наследия.

На территории объекта культурного наследия разрешается:
проведение работ по сохранению объекта культурного наследия;
проведение работ по озеленению и благоустройству территории;
обеспечение доступа к объекту культурного наследия;
обеспечение мер пожарной и экологической безопасности;
ремонт, капитальный ремонт сетей инженерно-технического
обеспечения с последующей рекультивацией нарушенных участков,

не нарушающие целостность объекта культурного наследия и не создающие угрозы его повреждения, разрушения или уничтожения.

На территории объекта культурного наследия запрещается:

строительство объектов капитального строительства; проведение земляных, строительных, мелиоративных и иных работ, за исключением работ по сохранению объекта культурного наследия или его отдельных элементов, сохранению историко-градостроительной или природной среды объекта культурного наследия;

устройство новых сетей инженерно-технического обеспечения (водоснабжение, канализация, отопление, газоснабжение, водоотведение, электроснабжение, связь) наземным, надземным и подземным способами;

движение транспортных средств на территории объекта культурного наследия, если движение транспортных средств создает угрозу нарушения его целостности и сохранности;

устройство автостоянок;

создание разрушающих вибрационных нагрузок динамическим воздействием на грунты;

складирование твердых бытовых отходов.

Графическое описание местоположения границ территории объекта культурного наследия регионального значения «Братская могила с захоронением воинов, погибших в период Великой Отечественной войны 1941-1945 гг.», 1941-1945 гг., расположенного по адресу: Тульская область, Ефремовский район, село Пожилино

Карта (схема) границ территории объекта культурного наследия

М 1:500







Экспликация:

Объект культурного наследия регионального значения:

1. «Братская могила с захоронением воинов, погибших в период Великой Отечественной войны 1941-1945 гг.», 1941-1945 гг. (Тульская область, Ефремовский район, село Пожилино)

Условные обозначения:

-  - Объект культурного наследия регионального значения
-  - Границы территории объекта культурного наследия
-  - Характерная точка границы территории объекта культурного наследия
-  - Границы земельного участка

0 5000 10000 15000 20000 25000 м

**Границы территории объекта культурного наследия
регионального значения «Бывшая Никольская церковь», 1816 г.,
расположенного по адресу: Тульская область,
Ефремовский район, с. Слободское**

I. Текстовое описание границ территории объекта культурного наследия.

От точки 1 до точки 2 в юго-восточном направлении 32.0 м, от точки 2 до точки 3 в юго-западном направлении 18.3 м, от точки 3 до точки 4 в северо-западном направлении 32.0 м, от точки 4 до точки 1 в северо-восточном направлении 18.3 м.

II. Перечень координат характерных точек границ территории объекта культурного наследия:

Система координат МСК-71.1				
Обозначение характерных точек границ	Координаты, м		Метод определения координат характерной точки	Средняя квадратическая погрешность положения характерной точки (Mt), м
	Геодезическая система координат			
	X	Y		
1	2	3	4	5
1	629504,40	322021,68	Картометрический метод	0.10
2	629501,75	322053,56	Картометрический метод	0.10
3	629483,50	322052,04	Картометрический метод	0.10
4	629486,14	322020,17	Картометрический метод	0.10
1	629504,40	322021,68	Картометрический метод	0.10

III. Режим использования территории объекта культурного наследия.

На территории объекта культурного наследия разрешается:
проведение работ по сохранению объекта культурного наследия;
проведение работ по обеспечению функционирования объекта культурного наследия, не нарушающих целостности его территории и предмета охраны;

проведение работ по выявлению и изучению объектов археологического наследия, располагающихся в границах территории объекта культурного наследия;

консервация и музеефикация объектов археологического наследия, а также культурного слоя, на основании комплексных научно-исследовательских работ;

проведение работ по озеленению и благоустройству территории, производимых в том числе с применением методов реставрации, направленных на формирование наиболее близкого к историческому восприятию объекта культурного наследия;

обеспечение доступа к объекту культурного наследия;

обеспечение мер пожарной безопасности;

обеспечение мер экологической безопасности;

ремонт, капитальный ремонт сетей инженерно-технического обеспечения, с последующей рекультивацией нарушенных участков, не нарушающие целостность объекта культурного наследия и не создающие угрозы его повреждения, разрушения или уничтожения;

ремонт, капитальный ремонт дорог, проездов, не нарушающие целостность объекта культурного наследия и не создающие угрозы его повреждения, разрушения или уничтожения.

На территории объекта культурного наследия запрещается:

строительство объектов капитального строительства и увеличение объемно-пространственных характеристик существующих на территории объекта культурного наследия объектов капитального строительства; проведение земляных, строительных, мелиоративных и иных работ, за исключением работ по сохранению объекта культурного наследия или его отдельных элементов, сохранению историко-градостроительной или природной среды объекта культурного наследия;

установка на фасадах, крышах объекта культурного наследия кондиционеров, телеантенн, тарелок спутниковой связи, а также других средств технического обеспечения;

прокладка сетей инженерно-технического обеспечения наземным и надземным способом, кроме временных, необходимых для проведения работ по сохранению объекта культурного наследия;

движение транспортных средств на территории объекта культурного наследия, если движение транспортных средств создает угрозу нарушения его целостности и сохранности;

устройство автостоянок;


создание разрушающих вибрационных нагрузок динамическим воздействием на грунты;

складирование твердых бытовых отходов.

**Графическое описание местоположения границ территории
объекта культурного наследия регионального значения
«Бывшая Никольская церковь», 1816 г., расположенного
по адресу: Тульская область, Ефремовский район, с. Слободское**

Карта (схема) границ территории объекта культурного наследия

М 1:500







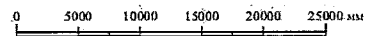
Экспликация:

Объект культурного наследия регионального значения:

1. «Бывшая Никольская церковь», 1816 г. (Тульская область, Ефремовский район, с. Слободское)

Условные обозначения:

-  - Объект культурного наследия регионального значения
-  - Границы территории объекта культурного наследия
-  - Характерная точка границ территории объекта культурного наследия
-  - Границы земельного участка



Приложение № 39
к приказу инспекции Тульской
области по государственной охране
объектов культурного наследия
от 12.10.2022 № 108

**Границы территории объекта культурного наследия
регионального значения «Бывшая Сретенская церковь», 1773 г.,
расположенного по адресу: Тульская область,
Ефремовский район, село Сретенка**

I. Текстовое описание границ территории объекта культурного наследия.

От точки 1 до точки 2 в юго-восточном направлении 29.6 м, от точки 2 до точки 3 в юго-западном направлении 36.0 м, от точки 3 до точки 4 в северо-западном направлении 22.0 м, от точки 4 до точки 1 в северо-восточном направлении 46.3 м.

II. Перечень координат характерных точек границ территории объекта культурного наследия:

Система координат МСК-71.1				
Обозначение характерных точек границ	Координаты, м		Метод определения координат характерной точки	Средняя квадратическая погрешность положения характерной точки (Mt), м
	Геодезическая система координат			
	X	Y		
1	2	3	4	5
1	616410,72	304996,03	Картометрический метод	0.10
2	616381,30	304999,15	Картометрический метод	0.10
3	616376,92	304963,45	Картометрический метод	0.10
4	616395,81	304952,17	Картометрический метод	0.10
1	616410,72	304996,03	Картометрический метод	0.10

III. Режим использования территории объекта культурного наследия.

На территории объекта культурного наследия разрешается:
проведение работ по сохранению объекта культурного наследия;
проведение работ по обеспечению функционирования объекта культурного наследия, не нарушающих целостности его территории и предмета охраны;

проведение работ по выявлению и изучению объектов археологического наследия, располагающихся в границах территории объекта культурного наследия;

консервация и музеефикация объектов археологического наследия, а также культурного слоя, на основании комплексных научно-исследовательских работ;

проведение работ по озеленению и благоустройству территории, производимых в том числе с применением методов реставрации, направленных на формирование наиболее близкого к историческому восприятию объекта культурного наследия;

обеспечение доступа к объекту культурного наследия;

обеспечение мер пожарной безопасности;

обеспечение мер экологической безопасности;

ремонт, капитальный ремонт сетей инженерно-технического обеспечения, с последующей рекультивацией нарушенных участков, не нарушающие целостность объекта культурного наследия и не создающие угрозы его повреждения, разрушения или уничтожения;

ремонт, капитальный ремонт дорог, проездов, не нарушающие целостность объекта культурного наследия и не создающие угрозы его повреждения, разрушения или уничтожения.

На территории объекта культурного наследия запрещается:

строительство объектов капитального строительства и увеличение объемно-пространственных характеристик существующих на территории объекта культурного наследия объектов капитального строительства; проведение земляных, строительных, мелиоративных и иных работ, за исключением работ по сохранению объекта культурного наследия или его отдельных элементов, сохранению историко-градостроительной или природной среды объекта культурного наследия;

установка на фасадах, крышах объекта культурного наследия кондиционеров, телеантенн, тарелок спутниковой связи, а также других средств технического обеспечения;

прокладка сетей инженерно-технического обеспечения наземным и надземным способом, кроме временных, необходимых для проведения работ по сохранению объекта культурного наследия;

движение транспортных средств на территории объекта культурного наследия, если движение транспортных средств создает угрозу нарушения его целостности и сохранности;

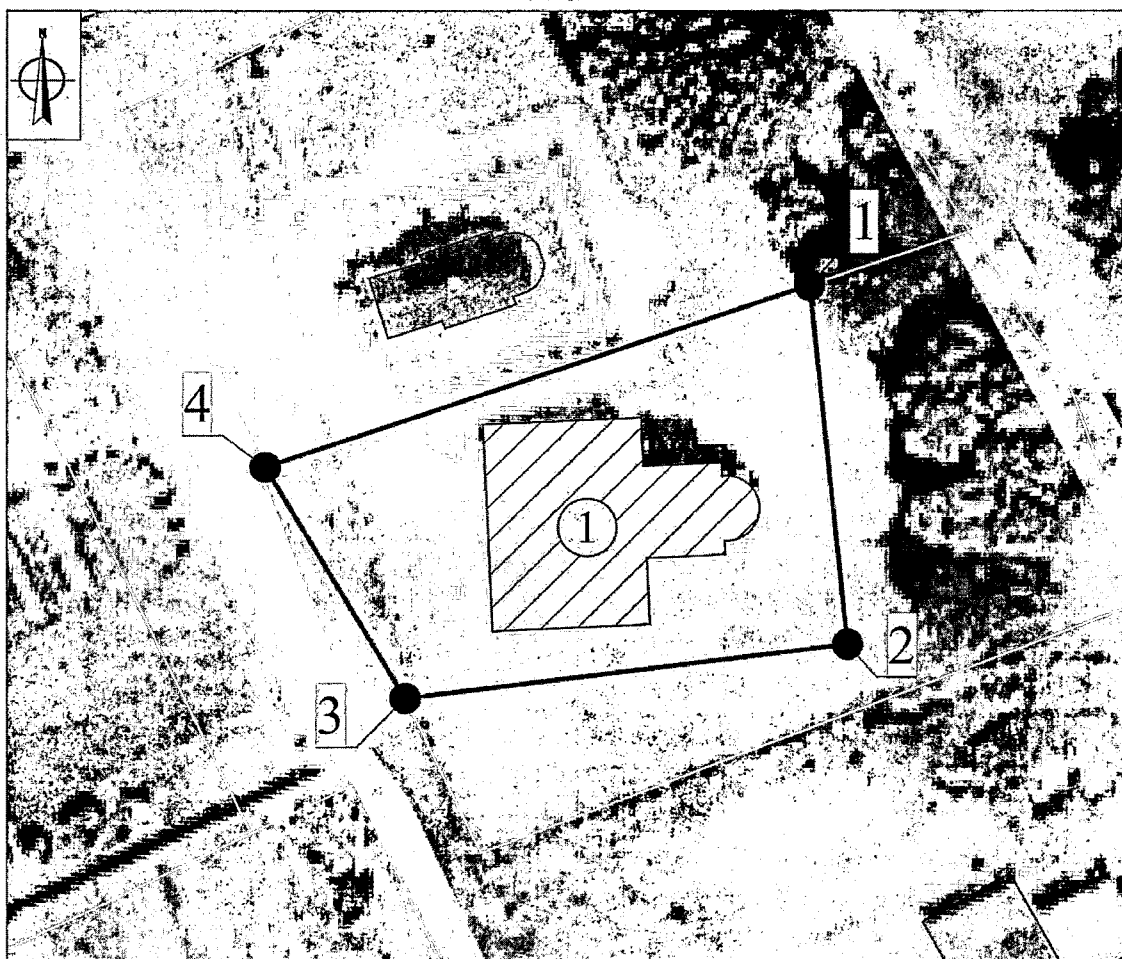
устройство автостоянок;

создание разрушающих вибрационных нагрузок динамическим воздействием на грунты;

складирование твердых бытовых отходов.

**Графическое описание местоположения границ территории
объекта культурного наследия регионального значения
«Бывшая Сретенская церковь», 1773 г., расположенного
по адресу: Тульская область, Ефремовский район, село Сретенка**

**Карта (схема) границ территории объекта культурного наследия
М 1:500**







Экспликация:

Объект культурного наследия регионального значения:

1. «Бывшая Сретенская церковь», 1773 г. (Тульская область, Ефремовский район, село Сретенка)

Условные обозначения:

-  - Объект культурного наследия регионального значения
-  - Границы территории объекта культурного наследия
-  - Характерная точка границы территории объекта культурного наследия
-  - Границы земельного участка

0 5000 10000 15000 20000 25000 м

**Границы территории объекта культурного наследия
регионального значения «Бывшая церковь Флора и Лавра»,
1794 г., расположенного по адресу: Тульская область,
Ефремовский район, с. Тормасово**

I. Текстовое описание границ территории объекта культурного наследия.

От точки 1 до точки 2 в юго-восточном направлении 21.3 м, от точки 2 до точки 3 в юго-западном направлении 38.8 м, от точки 3 до точки 4 в северо-западном направлении 21.3 м, от точки 4 до точки 1 в северо-восточном направлении 38.8 м.

II. Перечень координат характерных точек границ территории объекта культурного наследия:

Система координат МСК-71.1				
Обозначение характерных точек границ	Координаты, м		Метод определения координат характерной точки	Средняя квадратическая погрешность положения характерной точки (Mt), м
	Геодезическая система координат			
	X	Y		
1	2	3	4	5
1	641270,26	310019,97	Картометрический метод	0.10
2	641250,53	310028,08	Картометрический метод	0.10
3	641236,00	309992,13	Картометрический метод	0.10
4	641255,74	309984,03	Картометрический метод	0.10
1	641270,26	310019,97	Картометрический метод	0.10

III. Режим использования территории объекта культурного наследия.

На территории объекта культурного наследия разрешается:
проведение работ по сохранению объекта культурного наследия;
проведение работ по обеспечению функционирования объекта культурного наследия, не нарушающих целостности его территории и предмета охраны;

проведение работ по выявлению и изучению объектов археологического наследия, располагающихся в границах территории объекта культурного наследия;

консервация и музеефикация объектов археологического наследия, а также культурного слоя, на основании комплексных научно-исследовательских работ;

проведение работ по озеленению и благоустройству территории, производимых в том числе с применением методов реставрации, направленных на формирование наиболее близкого к историческому восприятию объекта культурного наследия;

обеспечение доступа к объекту культурного наследия;

обеспечение мер пожарной безопасности;

обеспечение мер экологической безопасности;

ремонт, капитальный ремонт сетей инженерно-технического обеспечения, с последующей рекультивацией нарушенных участков, не нарушающие целостность объекта культурного наследия и не создающие угрозы его повреждения, разрушения или уничтожения;

ремонт, капитальный ремонт дорог, проездов, не нарушающие целостность объекта культурного наследия и не создающие угрозы его повреждения, разрушения или уничтожения;

На территории объекта культурного наследия запрещается:

строительство объектов капитального строительства и увеличение объемно-пространственных характеристик существующих на территории объекта культурного наследия объектов капитального строительства; проведение земляных, строительных, мелиоративных и иных работ, за исключением работ по сохранению объекта культурного наследия или его отдельных элементов, сохранению историко-градостроительной или природной среды объекта культурного наследия;

установка на фасадах, крышах объекта культурного наследия кондиционеров, телеантенн, тарелок спутниковой связи, а также других средств технического обеспечения;

прокладка сетей инженерно-технического обеспечения наземным и надземным способом, кроме временных, необходимых для проведения работ по сохранению объекта культурного наследия;

движение транспортных средств на территории объекта культурного наследия, если движение транспортных средств создает угрозу нарушения его целостности и сохранности;

устройство автостоянок;

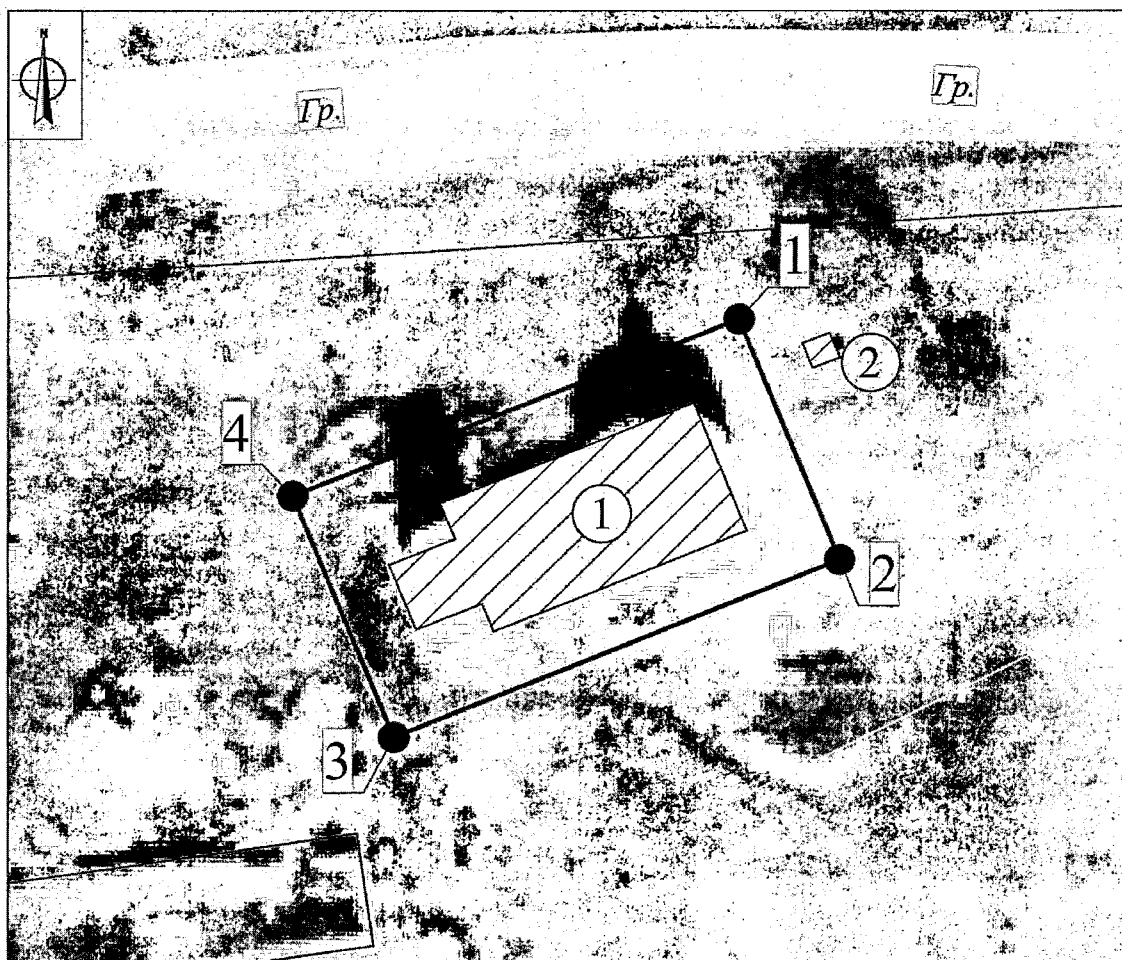
создание разрушающих вибрационных нагрузок динамическим воздействием на грунты;

складирование твердых бытовых отходов.

**Графическое описание местоположения границ территории объекта культурного наследия регионального значения
«Бывшая церковь Флора и Лавра», 1794 г., расположенного по адресу: Тульская область, Ефремовский район, с. Тормасово**

Карта (схема) границ территории объекта культурного наследия

М 1:500



Экспликация:

Объект культурного наследия регионального значения:

1. «Бывшая церковь Флора и Лавра», 1794 г. (Тульская область, Ефремовский район, с. Тормасово)

Выявленный объект культурного наследия:

2. «Часовня у церкви святых мучеников Флора и Лавра», кон. XIX в. (Тульская область, Ефремовский район, с. Тормасово)

Условные обозначения:

- Объект культурного наследия регионального значения
 - Выявленный объект культурного наследия
 - Границы территории объекта культурного наследия
 - Характерная точка границы территории объекта культурного наследия
 - Границы земельного участка
 - Границы кадастрового квартала
- 0 5000 10000 15000 20000 25000 мм

**Границы территории объекта культурного наследия
регионального значения «Бывшая Казанская церковь»,
1798-1802 годы, расположенного по адресу: Тульская область,
Ефремовский район, село Туртень, лит. А**

I. Текстовое описание границ территории объекта культурного наследия.

От точки 1 до точки 2 в юго-восточном направлении 74.1 м, от точки 2 до точки 3 в юго-восточном направлении 39.1 м, от точки 3 до точки 4 в юго-западном направлении 5.8 м, от точки 4 до точки 5 в юго-западном направлении 52.8 м, от точки 5 до точки 6 в юго-западном направлении 8.8 м, от точки 6 до точки 7 в северо-западном направлении 3.8 м, от точки 7 до точки 8 в северо-западном направлении 32.6 м, от точки 8 до точки 9 в северо-западном направлении 18.6 м, от точки 9 до точки 10 в северо-западном направлении 28.3 м, от точки 10 до точки 1 в северо-восточном направлении 50.4 м.

II. Перечень координат характерных точек границ территории объекта культурного наследия:

Система координат МСК-71.1				
Обозначение характерных точек границ	Координаты, м		Метод определения координат характерной точки	Средняя квадратическая погрешность положения характерной точки (Mt), м
	Геодезическая система координат			
	X	Y		
1	2	3	4	5
1	626151,97	320567,51	Картометрический метод	0.10
2	626142,76	320641,01	Картометрический метод	0.10
3	626120,27	320673,05	Картометрический метод	0.10
4	626115,21	320670,30	Картометрический метод	0.10
5	626070,57	320642,14	Картометрический метод	0.10
6	626064,11	320636,16	Картометрический метод	0.10
7	626065,52	320632,58	Картометрический метод	0.10
8	626075,86	320601,63	Картометрический метод	0.10

9	626085,30	320585,61	Картометрический метод	0.10
10	626101,84	320562,59	Картометрический метод	0.10
1	626151,97	320567,51	Картометрический метод	0.10

III. Режим использования территории объекта культурного наследия.

На территории объекта культурного наследия разрешается:

проведение работ по сохранению объекта культурного наследия;
 проведение работ по обеспечению функционирования объекта культурного наследия, не нарушающих целостности его территории и предмета охраны;

проведение работ по выявлению и изучению объектов археологического наследия, располагающихся в границах территории объекта культурного наследия;

консервация и музеефикация объектов археологического наследия, а также культурного слоя, на основании комплексных научно-исследовательских работ;

проведение работ по озеленению и благоустройству территории, производимых в том числе с применением методов реставрации, направленных на формирование наиболее близкого к историческому восприятию объекта культурного наследия;

обеспечение доступа к объекту культурного наследия;

обеспечение мер пожарной безопасности;

обеспечение мер экологической безопасности;

ремонт, капитальный ремонт сетей инженерно-технического обеспечения, с последующей рекультивацией нарушенных участков, не нарушающие целостность объекта культурного наследия и не создающие угрозы его повреждения, разрушения или уничтожения;

ремонт, капитальный ремонт дорог, проездов, не нарушающие целостность объекта культурного наследия и не создающие угрозы его повреждения, разрушения или уничтожения;

На территории объекта культурного наследия запрещается:

строительство объектов капитального строительства и увеличение объемно-пространственных характеристик существующих на территории объекта культурного наследия объектов капитального строительства; проведение земляных, строительных, мелиоративных и иных работ, за исключением работ по сохранению объекта культурного наследия или его отдельных элементов, сохранению историко-градостроительной или природной среды объекта культурного наследия;

установка на фасадах, крышах объекта культурного наследия кондиционеров, телеантенн, тарелок спутниковой связи, а также других средств технического обеспечения;

прокладка сетей инженерно-технического обеспечения наземным и надземным способом, кроме временных, необходимых для проведения работ по сохранению объекта культурного наследия;

движение транспортных средств на территории объекта культурного наследия, если движение транспортных средств создает угрозу нарушения его целостности и сохранности;

устройство автостоянок;

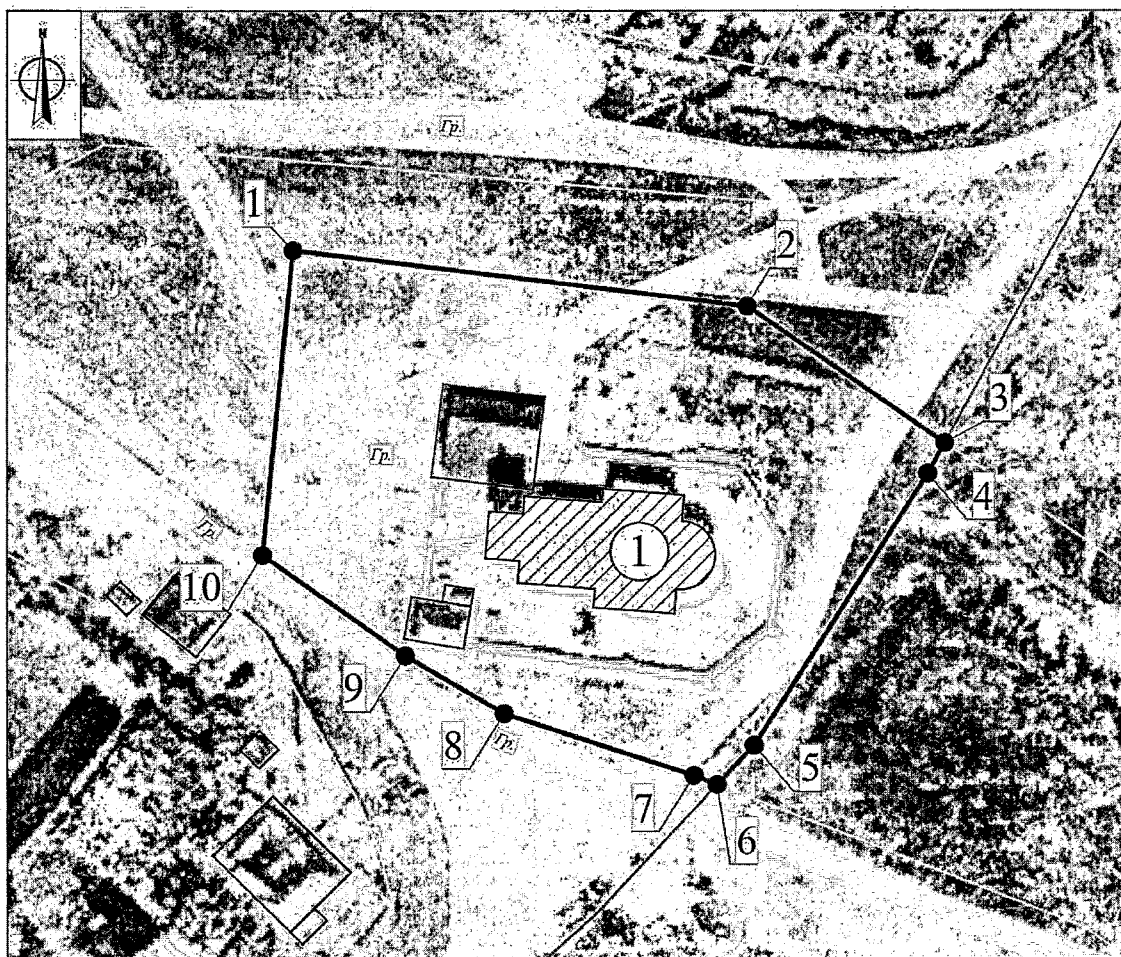
создание разрушающих вибрационных нагрузок динамическим воздействием на грунты;

складирование твердых бытовых отходов.

Графическое описание местоположения границ территории объекта культурного наследия регионального значения «Бывшая Казанская церковь», 1798-1802 годы, расположенного по адресу: Тульская область, Ефремовский район, село Туртень, лит. А

Карта (схема) границ территории объекта культурного наследия

М 1:1000








Экспликация:

Объект культурного наследия регионального значения:

1. «Бывшая Казанская церковь», 1798-1802 годы (Тульская область, Ефремовский район, село Туртень, лит. А)

Условные обозначения:

-  - Объект культурного наследия регионального значения
-  - Границы территории объекта культурного наследия
-  - Характерная точка границы территории объекта культурного наследия
-  - Границы земельного участка
-  - Границы кадастрового квартала

0 10000 20000 30000 40000 50000 мм.

Приложение № 45
к приказу инспекции Тульской
области по государственной охране
объектов культурного наследия
от 12.10.2022 № 108

**Границы территории объекта культурного наследия
регионального значения «Бывшая Спасская церковь»,
1795-1820 гг., расположенного по адресу: Тульская область,
Ефремовский район, село Уманово-Никольское**

I. Текстовое описание границ территории объекта культурного наследия.

От точки 1 до точки 2 в юго-восточном направлении 69.6 м, от точки 2 до точки 3 в юго-западном направлении 37.5 м, от точки 3 до точки 4 в северо-западном направлении 70.0 м, от точки 4 до точки 5 в северо-восточном направлении 26.4 м, от точки 5 до точки 1 в северо-восточном направлении 11.0 м.

II. Перечень координат характерных точек границ территории объекта культурного наследия:

Система координат МСК-71.1				
Обозначение характерных точек границ	Координаты, м		Метод определения координат характерной точки	Средняя квадратическая погрешность положения характерной точки (Mt), м
	Геодезическая система координат			
	X	Y		
1	2	3	4	5
1	618487,29	290927,66	Картометрический метод	0.10
2	618457,51	290990,58	Картометрический метод	0.10
3	618423,43	290974,93	Картометрический метод	0.10
4	618453,44	290911,64	Картометрический метод	0.10
5	618477,34	290922,95	Картометрический метод	0.10
1	618487,29	290927,66	Картометрический метод	0.10

III. Режим использования территории объекта культурного наследия.

На территории объекта культурного наследия разрешается:
проведение работ по сохранению объекта культурного наследия;
проведение работ по обеспечению функционирования объекта культурного наследия, не нарушающих целостности его территории и предмета охраны;

проведение работ по выявлению и изучению объектов археологического наследия, располагающихся в границах территории объекта культурного наследия;

консервация и музеефикация объектов археологического наследия, а также культурного слоя, на основании комплексных научно-исследовательских работ;

проведение работ по озеленению и благоустройству территории, производимых в том числе с применением методов реставрации, направленных на формирование наиболее близкого к историческому восприятию объекта культурного наследия;

обеспечение доступа к объекту культурного наследия;

обеспечение мер пожарной безопасности;

обеспечение мер экологической безопасности;

ремонт, капитальный ремонт сетей инженерно-технического обеспечения, с последующей рекультивацией нарушенных участков, не нарушающие целостность объекта культурного наследия и не создающие угрозы его повреждения, разрушения или уничтожения;

ремонт, капитальный ремонт дорог, проездов, не нарушающие целостность объекта культурного наследия и не создающие угрозы его повреждения, разрушения или уничтожения.

На территории объекта культурного наследия запрещается:

строительство объектов капитального строительства и увеличение объемно-пространственных характеристик существующих на территории объекта культурного наследия объектов капитального строительства; проведение земляных, строительных, мелиоративных и иных работ, за исключением работ по сохранению объекта культурного наследия или его отдельных элементов, сохранению историко-градостроительной или природной среды объекта культурного наследия;

установка на фасадах, крышах объекта культурного наследия кондиционеров, телеантенн, тарелок спутниковой связи, а также других средств технического обеспечения;

прокладка сетей инженерно-технического обеспечения наземным и надземным способом, кроме временных, необходимых для проведения работ по сохранению объекта культурного наследия;

движение транспортных средств на территории объекта культурного наследия, если движение транспортных средств создает угрозу нарушения его целостности и сохранности;

устройство автостоянок;

создание разрушающих вибрационных нагрузок динамическим воздействием на грунты;

складирование твердых бытовых отходов.

Графическое описание местоположения границ территории объекта культурного наследия регионального значения «Бывшая Спасская церковь», 1795-1820 гг., расположенного по адресу: Тульская область, Ефремовский район, село Уманово-Никольское

Карта (схема) границ территории объекта культурного наследия

М 1:500







Экспликация:

Объект культурного наследия регионального значения:

1. «Бывшая Спасская церковь», 1795-1820 гг. (Тульская область, Ефремовский район, село Уманово-Никольское)

Условные обозначения:

-  - Объект культурного наследия регионального значения
-  - Границы территории объекта культурного наследия
-  - Характерная точка границы территории объекта культурного наследия
-  - Границы земельного участка

0 5000 10000 15000 20000 25000 мм

**Границы территории объекта культурного наследия
регионального значения «Бывшая Успенская церковь»,
1828-1850 годы, расположенного по адресу: Тульская область,
Ефремовский район, село Хмелевое, лит А**

I. Текстовое описание границ территории объекта культурного наследия.

От точки 1 до точки 2 в юго-западном направлении 7.1 м, от точки 2 до точки 3 в юго-западном направлении 4.4 м, от точки 3 до точки 4 в юго-западном направлении 26.6 м, от точки 4 до точки 5 в юго-восточном направлении 10.4 м, от точки 5 до точки 6 в юго-восточном направлении 12.6 м, от точки 6 до точки 7 в юго-западном направлении 9.5 м, от точки 7 до точки 8 в юго-западном направлении 6.2 м, от точки 8 до точки 9 в юго-западном направлении 3.2 м, от точки 9 до точки 10 в юго-западном направлении 4.9 м, от точки 10 до точки 11 в северо-западном направлении 6.6 м, от точки 11 до точки 12 в юго-западном направлении 2.8 м, от точки 12 до точки 13 в юго-западном направлении 3.0 м, от точки 13 до точки 14 в юго-западном направлении 2.3 м, от точки 14 до точки 15 в северо-западном направлении 8.0 м, от точки 15 до точки 16 в северо-западном направлении 3.5 м, от точки 16 до точки 17 в северо-западном направлении 39.1 м, от точки 17 до точки 18 в северо-восточном направлении 46.6 м, от точки 18 до точки 19 в северо-восточном направлении 2.0 м, от точки 19 до точки 20 в северо-восточном направлении 12.3 м, от точки 20 до точки 1 в северо-восточном направлении 59.6 м.

II. Перечень координат характерных точек границ территории объекта культурного наследия:

Система координат МСК-71.1				
Обозначение характерных точек границ	Координаты, м		Метод определения координат характерной точки	Средняя квадратическая погрешность положения характерной точки (Mt), м
	Геодезическая система координат			
	X	Y		
1	2	3	4	5
1	632606,82	289948,91	Картометрический метод	0.10
2	632600,32	289946,01	Картометрический метод	0.10

3	632596,33	289944,23	Картометрический метод	0.10
4	632572,11	289933,21	Картометрический метод	0.10
5	632561,75	289933,57	Картометрический метод	0.10
6	632552,57	289942,16	Картометрический метод	0.10
7	632543,18	289940,73	Картометрический метод	0.10
8	632537,09	289939,62	Картометрический метод	0.10
9	632534,27	289938,09	Картометрический метод	0.10
10	632531,36	289934,12	Картометрический метод	0.10
11	632533,94	289928,08	Картометрический метод	0.10
12	632533,78	289925,33	Картометрический метод	0.10
13	632531,70	289923,10	Картометрический метод	0.10
14	632530,98	289920,92	Картометрический метод	0.10
15	632534,16	289913,57	Картометрический метод	0.10
16	632534,73	289910,14	Картометрический метод	0.10
17	632543,97	289872,11	Картометрический метод	0.10
18	632588,67	289885,40	Картометрический метод	0.10
19	632590,57	289885,96	Картометрический метод	0.10
20	632602,40	289889,48	Картометрический метод	0.10
1	632606,82	289948,91	Картометрический метод	0.10

III. Режим использования территории объекта культурного наследия.

На территории объекта культурного наследия разрешается:
 проведение работ по сохранению объекта культурного наследия;
 проведение работ по обеспечению функционирования объекта культурного наследия, не нарушающих целостности его территории и предмета охраны;

проведение работ по выявлению и изучению объектов археологического наследия, располагающихся в границах территории объекта культурного наследия;

консервация и музеефикация объектов археологического наследия, а также культурного слоя, на основании комплексных научно-исследовательских работ;

проведение работ по озеленению и благоустройству территории, производимых в том числе с применением методов реставрации,

направленных на формирование наиболее близкого к историческому восприятию объекта культурного наследия;

обеспечение доступа к объекту культурного наследия;

обеспечение мер пожарной безопасности;

обеспечение мер экологической безопасности;

ремонт, капитальный ремонт сетей инженерно-технического обеспечения, с последующей рекультивацией нарушенных участков, не нарушающие целостность объекта культурного наследия и не создающие угрозы его повреждения, разрушения или уничтожения;

ремонт, капитальный ремонт дорог, проездов, не нарушающие целостность объекта культурного наследия и не создающие угрозы его повреждения, разрушения или уничтожения;

На территории объекта культурного наследия запрещается:

строительство объектов капитального строительства и увеличение объемно-пространственных характеристик существующих на территории объекта культурного наследия объектов капитального строительства; проведение земляных, строительных, мелиоративных и иных работ, за исключением работ по сохранению объекта культурного наследия или его отдельных элементов, сохранению историко-градостроительной или природной среды объекта культурного наследия;

установка на фасадах, крышах объекта культурного наследия кондиционеров, телеантенн, тарелок спутниковой связи, а также других средств технического обеспечения;

прокладка сетей инженерно-технического обеспечения наземным и надземным способом, кроме временных, необходимых для проведения работ по сохранению объекта культурного наследия;

движение транспортных средств на территории объекта культурного наследия, если движение транспортных средств создает угрозу нарушения его целостности и сохранности;

устройство автостоянок;

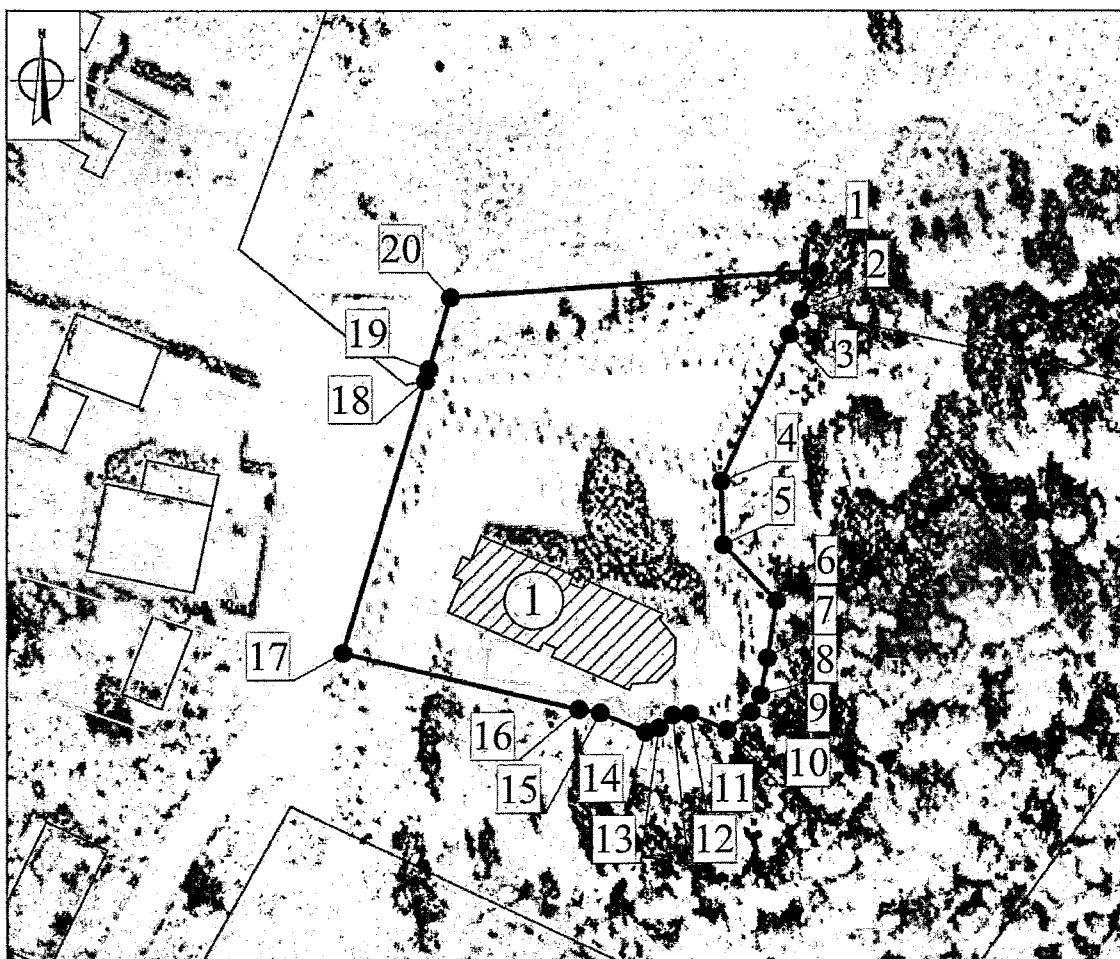
создание разрушающих вибрационных нагрузок динамическим воздействием на грунты;

складирование твердых бытовых отходов.

Графическое описание местоположения границ территории объекта культурного наследия регионального значения «Бывшая Успенская церковь», 1828-1850 годы, расположенного по адресу: Тульская область, Ефремовский район, село Хмелевое, лит А

Карта (схема) границ территории объекта культурного наследия

М 1:1000








Экспликация:

Объект культурного наследия регионального значения:

1. «Бывшая Успенская церковь», 1828-1850 годы (Тульская область, Ефремовский район, село Хмелевое, лит А)

Условные обозначения:

-  - Объект культурного наследия регионального значения
-  - Границы территории объекта культурного наследия
-  - Характерная точка границы территории объекта культурного наследия
-  - Границы земельного участка
-  - Границы кадастрового квартала

0 10000 20000 30000 40000 50000 м

**Границы территории объекта культурного наследия
регионального значения «Бывший дом Шорина»,
середина XVIII в., расположенного по адресу: Тульская область,
Ефремовский район, село Шилово**

I. Текстовое описание границ территории объекта культурного наследия.

От точки 1 до точки 2 в юго-восточном направлении 44.8 м, от точки 2 до точки 3 в юго-западном направлении 34.0 м, от точки 3 до точки 4 в северо-западном направлении 44.8 м, от точки 4 до точки 1 в северо-восточном направлении 34.0 м.

II. Перечень координат характерных точек границ территории объекта культурного наследия:

Система координат МСК-71.1				
Обозначение характерных точек границ	Координаты, м		Метод определения координат характерной точки	Средняя квадратическая погрешность положения характерной точки (Mt), м
	Геодезическая система координат			
	X	Y		
1	2	3	4	5
1	633145,00	324721,50	Картометрически й метод	0.10
2	633100,24	324723,49	Картометрически й метод	0.10
3	633098,73	324689,56	Картометрически й метод	0.10
4	633143,49	324687,57	Картометрически й метод	0.10
1	633145,00	324721,50	Картометрически й метод	0.10

III. Режим использования территории объекта культурного наследия.

На территории объекта культурного наследия разрешается:
проведение работ по сохранению объекта культурного наследия;
проведение работ по обеспечению функционирования объекта культурного наследия, не нарушающих целостности его территории и предмета охраны;

проведение работ по выявлению и изучению объектов археологического наследия, располагающихся в границах территории объекта культурного наследия;

консервация и музеефикация объектов археологического наследия, а также культурного слоя, на основании комплексных научно-исследовательских работ;

проведение работ по озеленению и благоустройству территории, производимых в том числе с применением методов реставрации, направленных на формирование наиболее близкого к историческому восприятию объекта культурного наследия;

обеспечение доступа к объекту культурного наследия;

обеспечение мер пожарной безопасности;

обеспечение мер экологической безопасности;

ремонт, капитальный ремонт сетей инженерно-технического обеспечения, с последующей рекультивацией нарушенных участков, не нарушающие целостность объекта культурного наследия и не создающие угрозы его повреждения, разрушения или уничтожения;

ремонт, капитальный ремонт дорог, проездов, не нарушающие целостность объекта культурного наследия и не создающие угрозы его повреждения, разрушения или уничтожения.

На территории объекта культурного наследия запрещается:

строительство объектов капитального строительства и увеличение объемно-пространственных характеристик существующих на территории объекта культурного наследия объектов капитального строительства; проведение земляных, строительных, мелиоративных и иных работ, за исключением работ по сохранению объекта культурного наследия или его отдельных элементов, сохранению историко-градостроительной или природной среды объекта культурного наследия;

установка на фасадах, крышах объекта культурного наследия кондиционеров, телеантенн, тарелок спутниковой связи, а также других средств технического обеспечения;

прокладка сетей инженерно-технического обеспечения наземным и надземным способом, кроме временных, необходимых для проведения работ по сохранению объекта культурного наследия;

движение транспортных средств на территории объекта культурного наследия, если движение транспортных средств создает угрозу нарушения его целостности и сохранности;

устройство автостоянок;

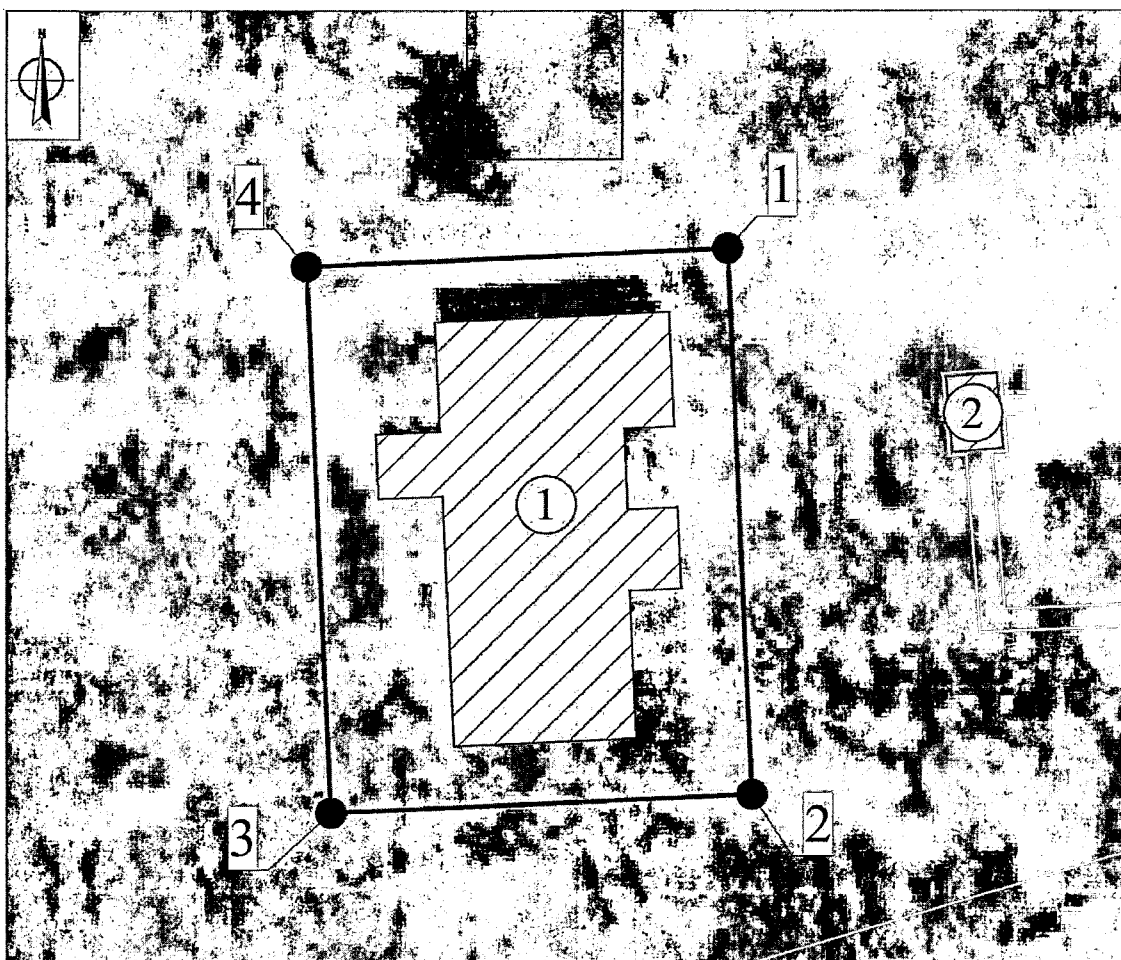
создание разрушающих вибрационных нагрузок динамическим воздействием на грунты;

складирование твердых бытовых отходов.

**Графическое описание местоположения границ территории
объекта культурного наследия регионального значения
«Бывший дом Шорина», середина XVIII в., расположенного
по адресу: Тульская область, Ефремовский район, село Шилово**

Карта (схема) границ территории объекта культурного наследия

М 1:500



Экспликация:

Объект культурного наследия регионального значения:

1. «Бывший дом Шорина», середина XVIII в. (Тульская область, Ефремовский район, село Шилово)
2. «Братская могила с захоронением воинов, погибших в период Великой Отечественной войны 1941-1945 гг.», 1941-1945 гг. (Тульская область, Ефремовский район, село Шилово)

Условные обозначения:

- Объект культурного наследия регионального значения
- Границы территории объекта культурного наследия
- Характерная точка границы территории объекта культурного наследия
- Границы земельного участка

0 5000 10000 15000 20000 25000 м

Приложение № 51
к приказу инспекции Тульской
области по государственной охране
объектов культурного наследия
от 12.10.2022 № 108

**Границы территории объекта культурного наследия
регионального значения «Бывшая Троицкая церковь», 1767 г.,
расположенного по адресу: Тульская область,
Ефремовский район, село Шилово**

I. Текстовое описание границ территории объекта культурного наследия.

От точки 1 до точки 2 в юго-восточном направлении 59.8 м, от точки 2 до точки 3 в юго-восточном направлении 23.9 м, от точки 3 до точки 4 в юго-западном направлении 47.7 м, от точки 4 до точки 5 в северо-западном направлении 77.5 м, от точки 5 до точки 6 в северо-западном направлении 8.8 м, от точки 6 до точки 1 в северо-восточном направлении 45.8 м.

II. Перечень координат характерных точек границ территории объекта культурного наследия:

Система координат МСК-71.1				
Обозначение характерных точек границ	Координаты, м		Метод определения координат характерной точки	Средняя квадратическая погрешность положения характерной точки (Mt), м
	Геодезическая система координат			
	X	Y		
1	2	3	4	5
1	632025,07	324533,69	Картометрический метод	0.10
2	632013,69	324592,35	Картометрический метод	0.10
3	632002,45	324613,45	Картометрический метод	0.10
4	631957,65	324597,04	Картометрический метод	0.10
5	631980,79	324523,06	Картометрический метод	0.10
6	631983,42	324514,67	Картометрический метод	0.10
1	632025,07	324533,69	Картометрический метод	0.10

III. Режим использования территории объекта культурного наследия.

На территории объекта культурного наследия разрешается:
проведение работ по сохранению объекта культурного наследия;
проведение работ по обеспечению функционирования объекта

культурного наследия, не нарушающих целостности его территории и предмета охраны;

проведение работ по выявлению и изучению объектов археологического наследия, располагающихся в границах территории объекта культурного наследия;

консервация и музеефикация объектов археологического наследия, а также культурного слоя, на основании комплексных научно-исследовательских работ;

проведение работ по озеленению и благоустройству территории, производимых в том числе с применением методов реставрации, направленных на формирование наиболее близкого к историческому восприятию объекта культурного наследия;

обеспечение доступа к объекту культурного наследия;

обеспечение мер пожарной безопасности;

обеспечение мер экологической безопасности;

ремонт, капитальный ремонт сетей инженерно-технического обеспечения, с последующей рекультивацией нарушенных участков, не нарушающие целостность объекта культурного наследия и не создающие угрозы его повреждения, разрушения или уничтожения;

ремонт, капитальный ремонт дорог, проездов, не нарушающие целостность объекта культурного наследия и не создающие угрозы его повреждения, разрушения или уничтожения.

На территории объекта культурного наследия запрещается:

строительство объектов капитального строительства и увеличение объемно-пространственных характеристик существующих на территории объекта культурного наследия объектов капитального строительства; проведение земляных, строительных, мелиоративных и иных работ, за исключением работ по сохранению объекта культурного наследия или его отдельных элементов, сохранению историко-градостроительной или природной среды объекта культурного наследия;

установка на фасадах, крышах объекта культурного наследия кондиционеров, телеантенн, тарелок спутниковой связи, а также других средств технического обеспечения;

прокладка сетей инженерно-технического обеспечения наземным и надземным способом, кроме временных, необходимых для проведения работ по сохранению объекта культурного наследия;

движение транспортных средств на территории объекта культурного наследия, если движение транспортных средств создает угрозу нарушения его целостности и сохранности;

устройство автостоянок;

создание разрушающих вибрационных нагрузок динамическим воздействием на грунты;

складирование твердых бытовых отходов.

**Графическое описание местоположения границ территории
объекта культурного наследия регионального значения «Бывшая
Троицкая церковь», 1767 г., расположенного по адресу:
Тульская область, Ефремовский район, село Шилово**

Карта (схема) границ территории объекта культурного наследия

М 1:1000







Экспликация:

Объект культурного наследия регионального значения:

1. «Бывшая Троицкая церковь», 1767 г. (Тульская область, Ефремовский район, село Шилово)

Условные обозначения:

-  - Объект культурного наследия регионального значения
-  - Границы территории объекта культурного наследия
-  - Характерная точка границы территории объекта культурного наследия
-  - Границы земельного участка

0 10000 20000 30000 40000 50000 м

Приложение № 53
к приказу инспекции Тульской
области по государственной охране
объектов культурного наследия
от 12.10.2022 № 108

**Границы территории объекта культурного наследия
регионального значения «Братская могила с захоронением
воинов, погибших в период Великой Отечественной войны
1941-1945 гг.», 1941-1945 гг., расположенного по адресу:
Тульская область, Ефремовский район, село Шилово**

I. Текстовое описание границ территории объекта культурного наследия.

От точки 1 до точки 2 в юго-восточном направлении 6.8 м, от точки 2 до точки 3 в юго-западном направлении 1.2 м, от точки 3 до точки 4 в юго-западном направлении 2.2 м, от точки 4 до точки 5 в юго-западном направлении 1.3 м, от точки 5 до точки 6 в северо-западном направлении 6.8 м, от точки 6 до точки 1 в северо-восточном направлении 4.7 м.

II. Перечень координат характерных точек границ территории объекта культурного наследия:

Система координат МСК-71.1				
Обозначение характерных точек границ	Координаты, м		Метод определения координат характерной точки	Средняя квадратическая погрешность положения характерной точки (Mt), м
	Геодезическая система координат			
	X	Y		
1	2	3	4	5
1	633135,07	324743,54	Картометрический метод	0.10
2	633128,32	324744,11	Картометрический метод	0.10
3	633128,22	324742,88	Картометрический метод	0.10
4	633128,03	324740,67	Картометрический метод	0.10
5	633127,93	324739,42	Картометрический метод	0.10
6	633134,68	324738,86	Картометрический метод	0.10
1	633135,07	324743,54	Картометрический метод	0.10

III. Режим использования территории объекта культурного наследия.

На территории объекта культурного наследия разрешается:
проведение работ по сохранению объекта культурного наследия;
проведение работ по озеленению и благоустройству территории;

обеспечение доступа к объекту культурного наследия;
обеспечение мер пожарной и экологической безопасности;
ремонт, капитальный ремонт сетей инженерно-технического обеспечения с последующей рекультивацией нарушенных участков, не нарушающие целостность объекта культурного наследия и не создающие угрозы его повреждения, разрушения или уничтожения.

На территории объекта культурного наследия запрещается:

строительство объектов капитального строительства; проведение земляных, строительных, мелиоративных и иных работ, за исключением работ по сохранению объекта культурного наследия или его отдельных элементов, сохранению историко-градостроительной или природной среды объекта культурного наследия;

устройство новых сетей инженерно-технического обеспечения (водоснабжение, канализация, отопление, газоснабжение, водоотведение, электроснабжение, связь) наземным, надземным и подземным способами;

движение транспортных;

устройство автостоянок;


создание разрушающих вибрационных нагрузок динамическим воздействием на грунты;

складирование твердых бытовых отходов.

**Графическое описание местоположения границ территории
объекта культурного наследия регионального значения
«Братская могила с захоронением воинов, погибших в период
Великой Отечественной войны 1941-1945 гг.», 1941-1945 гг.,
расположенного по адресу: Тульская область, Ефремовский
район, село Шилово**

Карта (схема) границ территории объекта культурного наследия

М 1:500







Экспликация:

Объект культурного наследия регионального значения:

1. «Братская могила с захоронением воинов, погибших в период Великой Отечественной войны 1941-1945 гг.», 1941-1945 гг. (Тульская область, Ефремовский район, село Шилово)
2. «Бывший дом Шорина», середина XVIII в. (Тульская область, Ефремовский район, село Шилово)

Условные обозначения:

-  - Объект культурного наследия регионального значения
-  - Границы территории объекта культурного наследия
-  - Характерная точка границы территории объекта культурного наследия
-  - Границы земельного участка

0 5000 10000 15000 20000 25000 м

Приложение № 55
к приказу инспекции Тульской
области по государственной охране
объектов культурного наследия
от 12.10.2022 № 108

**Границы территории объекта культурного наследия
регионального значения «Братская могила с захоронением
воинов, погибших в период Великой Отечественной войны 1941-
1945 гг.», 1941-1945 гг., расположенного по адресу: Тульская
область, Ефремовский район, село Шкилевка**

I. Текстовое описание границ территории объекта культурного наследия.

От точки 1 до точки 2 в юго-восточном направлении 9.8 м, от точки 2 до точки 3 в юго-западном направлении 6.7 м, от точки 3 до точки 4 в северо-западном направлении 9.8 м, от точки 4 до точки 1 в северо-восточном направлении 6.7 м.

II. Перечень координат характерных точек границ территории объекта культурного наследия:

Система координат МСК-71.1				
Обозначение характерных точек границ	Координаты, м		Метод определения координат характерной точки	Средняя квадратическая погрешность положения характерной точки (Mt), м
	Геодезическая система координат			
	X	Y		
1	2	3	4	5
1	618154,97	293408,60	Картометрический метод	0.10
2	618147,12	293414,49	Картометрический метод	0.10
3	618143,11	293409,16	Картометрический метод	0.10
4	618150,97	293403,26	Картометрический метод	0.10
1	618154,97	293408,60	Картометрический метод	0.10

III. Режим использования территории объекта культурного наследия.

На территории объекта культурного наследия разрешается:
проведение работ по сохранению объекта культурного наследия;
проведение работ по озеленению и благоустройству территории;
обеспечение доступа к объекту культурного наследия;
обеспечение мер пожарной и экологической безопасности;
ремонт, капитальный ремонт сетей инженерно-технического
обеспечения с последующей рекультивацией нарушенных участков,

не нарушающие целостность объекта культурного наследия и не создающие угрозы его повреждения, разрушения или уничтожения.

На территории объекта культурного наследия запрещается:

строительство объектов капитального строительства; проведение земляных, строительных, мелиоративных и иных работ, за исключением работ по сохранению объекта культурного наследия или его отдельных элементов, сохранению историко-градостроительной или природной среды объекта культурного наследия;

устройство новых сетей инженерно-технического обеспечения (водоснабжение, канализация, отопление, газоснабжение, водоотведение, электроснабжение, связь) наземным, надземным и подземным способами;

движение транспортных;

устройство автостоянок;

создание разрушающих вибрационных нагрузок динамическим воздействием на грунты;

складирование твердых бытовых отходов.

**Графическое описание местоположения границ территории
объекта культурного наследия регионального значения
«Братская могила с захоронением воинов, погибших в период
Великой Отечественной войны 1941-1945 гг.», 1941-1945 гг.,
расположенного по адресу: Тульская область,
Ефремовский район, село Шкилевка**

**Карта (схема) границ территории объекта культурного наследия
М 1:500**







Экспликация:

Объект культурного наследия регионального значения:

1. «Братская могила с захоронением воинов, погибших в период Великой Отечественной войны 1941-1945 гг.», 1941-1945 гг. (Тульская область, Ефремовский район, село Шкилевка)

Условные обозначения:

-  - Объект культурного наследия регионального значения
-  - Границы территории объекта культурного наследия
-  - Характерная точка границ территории объекта культурного наследия
-  - Границы земельного участка

0 5000 10000 15000 20000 25000 мм

Приложение № 57
к приказу инспекции Тульской
области по государственной охране
объектов культурного наследия
от 12.10.2022 № 108

**Границы территории объекта культурного наследия
регионального значения «Братская могила с захоронением
воинов, погибших в период Великой Отечественной войны
1941 — 1945 гг.», 1941-1945 гг., расположенного по адресу:
Тульская область, Ефремовский район, д. Ярославка**

I. Текстовое описание границ территории объекта культурного наследия.

От точки 1 до точки 2 в юго-восточном направлении 4.8 м, от точки 2 до точки 3 в юго-западном направлении 7.8 м, от точки 3 до точки 4 в северо-западном направлении 4.8 м, от точки 4 до точки 1 в северо-восточном направлении 7.8 м.

II. Перечень координат характерных точек границ территории объекта культурного наследия:

Система координат МСК-71.1				
Обозначение характерных точек границ	Координаты, м		Метод определения координат характерной точки	Средняя квадратическая погрешность положения характерной точки (Mt), м
	Геодезическая система координат			
	X	Y		
1	2	3	4	5
1	618550,30	308711,72	Картометрический метод	0.10
2	618545,71	308713,16	Картометрический метод	0.10
3	618543,37	308705,71	Картометрический метод	0.10
4	618547,96	308704,28	Картометрический метод	0.10
1	618550,30	308711,72	Картометрический метод	0.10

III. Режим использования территории объекта культурного наследия.

На территории объекта культурного наследия разрешается:
проведение работ по сохранению объекта культурного наследия;
проведение работ по озеленению и благоустройству территории;
обеспечение доступа к объекту культурного наследия;
обеспечение мер пожарной и экологической безопасности;
ремонт, капитальный ремонт сетей инженерно-технического
обеспечения с последующей рекультивацией нарушенных участков,

не нарушающие целостность объекта культурного наследия и не создающие угрозы его повреждения, разрушения или уничтожения.

На территории объекта культурного наследия запрещается:

строительство объектов капитального строительства; проведение земляных, строительных, мелиоративных и иных работ, за исключением работ по сохранению объекта культурного наследия или его отдельных элементов, сохранению историко-градостроительной или природной среды объекта культурного наследия;

устройство новых сетей инженерно-технического обеспечения (водоснабжение, канализация, отопление, газоснабжение, водоотведение, электроснабжение, связь) наземным, надземным и подземным способами;

движение транспортных;


устройство автостоянок;

создание разрушающих вибрационных нагрузок динамическим воздействием на грунты;

складирование твердых бытовых отходов.

**Графическое описание местоположения границ территории
объекта культурного наследия регионального значения
«Братская могила с захоронением воинов, погибших в период
Великой Отечественной войны 1941 – 1945 гг.», 1941-1945 гг.,
расположенного по адресу: Тульская область,
Ефремовский район, д. Ярославка**

**Карта (схема) границ территории объекта культурного наследия
М 1:500**








Экспликация:

Объект культурного наследия регионального значения:

1. «Братская могила с захоронением воинов, погибших в период Великой Отечественной войны 1941-1945 гг.», 1941-1945 гг. (Тульская область, Ефремовский район, д. Ярославка)

Условные обозначения:

-  - Объект культурного наследия регионального значения
-  - Границы территории объекта культурного наследия
-  - Характерная точка границы территории объекта культурного наследия
-  - Границы земельного участка
-  - Границы кадастрового квартала

0 5000 10000 15000 20000 25000 мм

**Границы территории выявленного объекта культурного наследия
«Торговые ряды», посл. четв. 19 в.,
расположенного по адресу: Тульская область,
Ефремовский район, г.Ефремов, ул. Гоголя, д. 17**

I. Текстовое описание границ территории объекта культурного наследия.

От точки 1 до точки 2 в юго-восточном направлении 5.6 м, от точки 2 до точки 3 в юго-восточном направлении 15.0 м, от точки 3 до точки 4 в юго-западном направлении 0.8 м, от точки 4 до точки 5 в юго-западном направлении 13.4 м, от точки 5 до точки 6 в юго-восточном направлении 2.0 м, от точки 6 до точки 7 в юго-западном направлении 3.0 м, от точки 7 до точки 8 в северо-западном направлении 2.0 м, от точки 8 до точки 9 в юго-западном направлении 33.8 м, от точки 9 до точки 10 в юго-западном направлении 4.7 м, от точки 10 до точки 11 в северо-западном направлении 5.9 м, от точки 11 до точки 12 в северо-западном направлении 5.4 м, от точки 12 до точки 13 в северо-западном направлении 5.3 м, от точки 13 до точки 14 в северо-восточном направлении 14.2 м, от точки 14 до точки 15 в северо-западном направлении 4.1 м, от точки 15 до точки 16 в северо-восточном направлении 5.3 м, от точки 16 до точки 17 в северо-восточном направлении 18.6 м, от точки 17 до точки 18 в северо-восточном направлении 4.1 м, от точки 18 до точки 19 в северо-восточном направлении 0.6 м, от точки 19 до точки 20 в северо-восточном направлении 3.7 м, от точки 20 до точки 21 в юго-восточном направлении 1.3 м, от точки 21 до точки 1 в северо-восточном направлении 10.5 м.

II. Перечень координат характерных точек границ территории объекта культурного наследия:

Система координат МСК-71.1				
Обозначение характерных точек границ	Координаты, м		Метод определения координат характерной точки	Средняя квадратическая погрешность положения характерной точки (Mt), м
	Геодезическая система координат			
	X	Y		
1	2	3	4	5
1	627026,32	296292,70	Картометрический метод	0.10

2	627021,00	296294,47	Картометрический метод	0.10
3	627006,78	296299,36	Картометрический метод	0.10
4	627006,49	296298,64	Картометрический метод	0.10
5	627002,31	296285,86	Картометрический метод	0.10
6	627000,42	296286,50	Картометрический метод	0.10
7	626999,50	296283,67	Картометрический метод	0.10
8	627001,38	296283,03	Картометрический метод	0.10
9	626990,86	296250,86	Картометрический метод	0.10
10	626989,63	296246,34	Картометрический метод	0.10
11	626994,98	296243,80	Картометрический метод	0.10
12	626999,93	296241,72	Картометрический метод	0.10
13	627004,93	296239,83	Картометрический метод	0.10
14	627009,48	296253,25	Картометрический метод	0.10
15	627013,40	296251,93	Картометрический метод	0.10
16	627015,05	296256,99	Картометрический метод	0.10
17	627021,00	296274,62	Картометрический метод	0.10
18	627022,92	296278,20	Картометрический метод	0.10
19	627023,24	296278,72	Картометрический метод	0.10
20	627024,26	296282,32	Картометрический метод	0.10
21	627023,01	296282,74	Картометрический метод	0.10
1	627026,32	296292,70	Картометрический метод	0.10

III. Режим использования территории объекта культурного наследия.

На территории объекта культурного наследия разрешается:
 проведение работ по сохранению объекта культурного наследия;
 проведение работ по обеспечению функционирования объекта культурного наследия, не нарушающих целостности его территории и предмета охраны;

проведение работ по выявлению и изучению объектов археологического наследия, располагающихся в границах территории объекта культурного наследия

консервация и музеефикация объектов археологического наследия, а также культурного слоя, на основании комплексных научно-исследовательских работ;

проведение работ по озеленению и благоустройству территории, производимых в том числе с применением методов реставрации, направленных на формирование наиболее близкого к историческому восприятию объекта культурного наследия;

обеспечение доступа к объекту культурного наследия;

обеспечение мер пожарной безопасности;

обеспечение мер экологической безопасности;

ремонт, капитальный ремонт сетей инженерно-технического обеспечения, с последующей рекультивацией нарушенных участков, не нарушающие целостность объекта культурного наследия и не создающие угрозы его повреждения, разрушения или уничтожения;

ремонт, капитальный ремонт дорог, проездов, не нарушающие целостность объекта культурного наследия и не создающие угрозы его повреждения, разрушения или уничтожения.

На территории объекта культурного наследия запрещается:

строительство объектов капитального строительства и увеличение объемно-пространственных характеристик существующих на территории объекта культурного наследия объектов капитального строительства; проведение земляных, строительных, мелиоративных и иных работ, за исключением работ по сохранению объекта культурного наследия или его отдельных элементов, сохранению историко-градостроительной или природной среды объекта культурного наследия;

установка на фасадах, крышах объекта культурного наследия кондиционеров, телеантенн, тарелок спутниковой связи, а также других средств технического обеспечения;

прокладка сетей инженерно-технического обеспечения наземным и надземным способом, кроме временных, необходимых для проведения работ по сохранению объекта культурного наследия;

движение транспортных средств на территории объекта культурного наследия, если движение транспортных средств создает угрозу нарушения его целостности и сохранности;

устройство автостоянок;

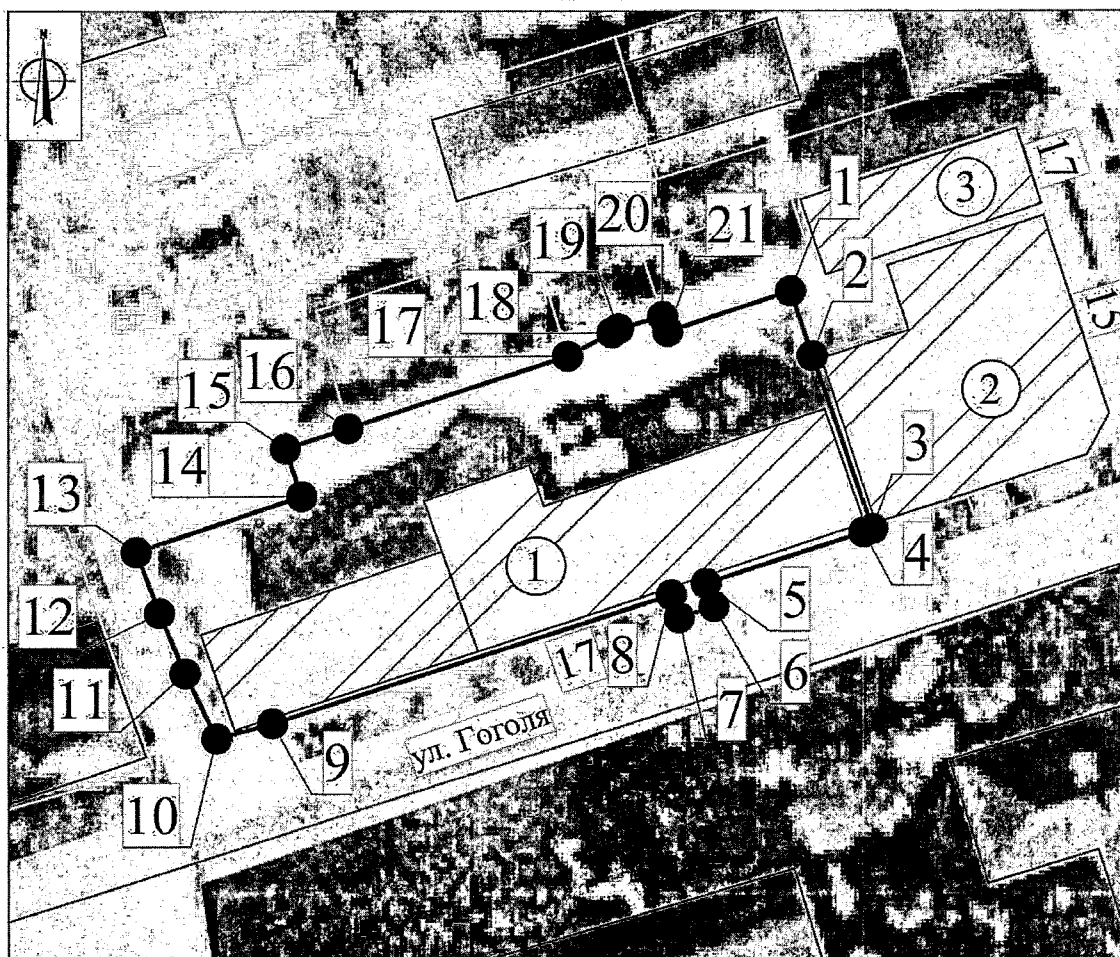
создание разрушающих вибрационных нагрузок динамическим воздействием на грунты;

складирование твердых бытовых отходов.

Графическое описание местоположения границ территории объекта культурного наследия «Торговые ряды», посл. четв. 19 в., расположенного по адресу: Тульская область, Ефремовский район, г.Ефремов, ул. Гоголя, д. 17

Карта (схема) границ территории выявленного объекта культурного наследия

М 1:500








Экспликация:

Выявленный объект культурного наследия:

1. «Торговые ряды», посл. четв. XIX в. (Тульская область, Ефремовский район, г.Ефремов, ул. Гоголя, д. 17)
2. «Магазин», 2-я пол XIX в. (Тульская область, Ефремовский район, г.Ефремов, ул. Свердлова, д. 15)
3. «Торговая лавка», кон. XIX-нач. XX вв. (Тульская область, Ефремовский район, г.Ефремов, ул. Свердлова, д. 17)

Условные обозначения:

-  - Выявленный объект культурного наследия
-  - Границы территории выявленного объекта культурного наследия
-  - Характерная точка границы территории выявленного объекта культурного наследия
-  - Границы земельного участка
-  - Границы кадастрового квартала

0 5000 10000 15000 20000 25000 м

Приложение № 61
к приказу инспекции Тульской
области по государственной охране
объектов культурного наследия
от 12.10.2022 № 108

**Границы территории выявленного объекта культурного наследия
«Городская дума», II пол. 19 в., расположенного по адресу:
Тульская область, Ефремовский район, г.Ефремов, ул. Гоголя, 19**

I. Текстовое описание границ территории объекта культурного наследия.

От точки 1 до точки 2 в юго-восточном направлении 2.3 м, от точки 2 до точки 3 в юго-восточном направлении 24.0 м, от точки 3 до точки 4 в юго-западном направлении 61.0 м, от точки 4 до точки 5 в северо-западном направлении 24.2 м, от точки 5 до точки 6 в северо-восточном направлении 1.0 м, от точки 6 до точки 7 в северо-восточном направлении 12.6 м, от точки 7 до точки 8 в северо-восточном направлении 1.0 м, от точки 8 до точки 9 в северо-восточном направлении 6.4 м, от точки 9 до точки 10 в северо-западном направлении 2.5 м, от точки 10 до точки 11 в северо-восточном направлении 3.1 м, от точки 11 до точки 12 в северо-восточном направлении 35.5 м, от точки 12 до точки 1 в северо-восточном направлении 1.4 м.

II. Перечень координат характерных точек границ территории объекта культурного наследия:

Система координат МСК-71.1				
Обозначение характерных точек границ	Координаты, м		Метод определения координат характерной точки	Средняя квадратическая погрешность положения характерной точки (Mt), м
	Геодезическая система координат			
	X	Y		
1	2	3	4	5
1	627061,29	296389,00	Картометрический метод	0.10
2	627059,08	296389,73	Картометрический метод	0.10
3	627036,28	296397,25	Картометрический метод	0.10
4	627016,92	296339,36	Картометрический метод	0.10
5	627039,87	296331,82	Картометрический метод	0.10
6	627040,16	296332,79	Картометрический метод	0.10
7	627044,10	296344,73	Картометрический метод	0.10
8	627044,41	296345,67	Картометрический метод	0.10

9	627046,93	296351,56	Картометрический метод	0.10
10	627049,30	296350,91	Картометрический метод	0.10
11	627050,22	296353,82	Картометрический метод	0.10
12	627060,86	296387,64	Картометрический метод	0.10
1	627061,29	296389,00	Картометрический метод	0.10

III. Режим использования территории объекта культурного наследия.

На территории объекта культурного наследия разрешается:
 проведение работ по сохранению объекта культурного наследия;
 проведение работ по обеспечению функционирования объекта культурного наследия, не нарушающих целостности его территории и предмета охраны;

проведение работ по выявлению и изучению объектов археологического наследия, располагающихся в границах территории объекта культурного наследия;

консервация и музеефикация объектов археологического наследия, а также культурного слоя, на основании комплексных научно-исследовательских работ;

проведение работ по озеленению и благоустройству территории, производимых в том числе с применением методов реставрации, направленных на формирование наиболее близкого к историческому восприятию объекта культурного наследия;

обеспечение доступа к объекту культурного наследия;

обеспечение мер пожарной безопасности;

обеспечение мер экологической безопасности;

ремонт, капитальный ремонт сетей инженерно-технического обеспечения, с последующей рекультивацией нарушенных участков, не нарушающие целостность объекта культурного наследия и не создающие угрозы его повреждения, разрушения или уничтожения;

ремонт, капитальный ремонт дорог, проездов, не нарушающие целостность объекта культурного наследия и не создающие угрозы его повреждения, разрушения или уничтожения.

На территории объекта культурного наследия запрещается:

строительство объектов капитального строительства и увеличение объемно-пространственных характеристик существующих на территории объекта культурного наследия объектов капитального строительства; проведение земляных, строительных, мелиоративных и иных работ, за исключением работ по сохранению объекта культурного наследия или его отдельных элементов, сохранению историко-градостроительной или природной среды объекта культурного наследия;

установка на фасадах, крышах объекта культурного наследия кондиционеров, телеантенн, тарелок спутниковой связи, а также других средств технического обеспечения;

прокладка сетей инженерно-технического обеспечения наземным и надземным способом, кроме временных, необходимых для проведения работ по сохранению объекта культурного наследия.

движение транспортных средств на территории объекта культурного наследия, если движение транспортных средств создает угрозу нарушения его целостности и сохранности;

устройство автостоянок;

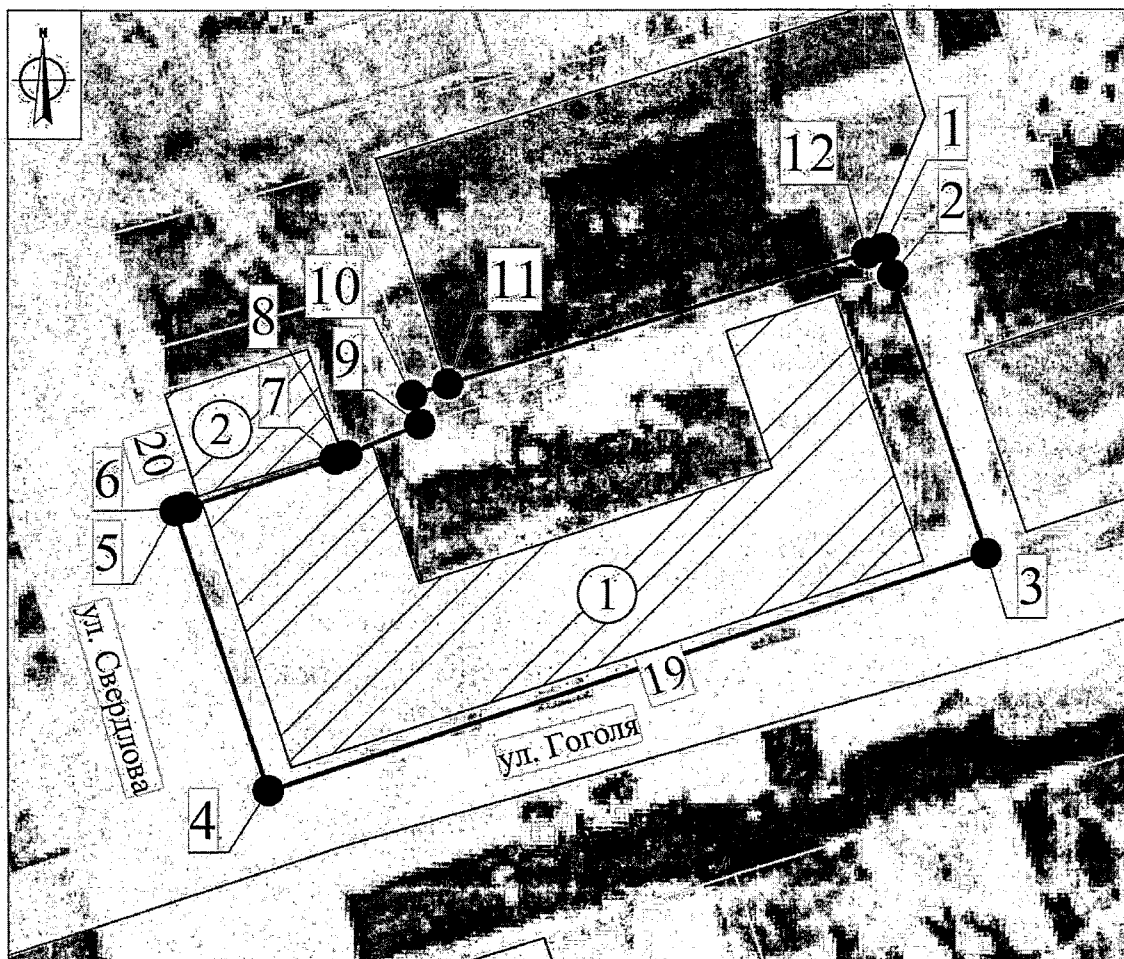
создание разрушающих вибрационных нагрузок динамическим воздействием на грунты;

складирование твердых бытовых отходов.

Графическое описание местоположения границ территории объекта культурного наследия «Городская дума», II пол. 19 в., расположенного по адресу: Тульская область, Ефремовский район, г.Ефремов, ул. Гоголя, 19

Карта (схема) границ территории выявленного объекта культурного наследия:

М 1:500



Экспликация:

Выявленный объект культурного наследия:

1. «Городская дума», II пол. XIX в. (Тульская область, Ефремовский район, г.Ефремов, ул. Гоголя, 19)
2. «Торговая лавка», кон. XIX-нач. XX вв. (Тульская область, Ефремовский район, г.Ефремов, ул. Свердлова, д. 20)

Условные обозначения:

- Выявленный объект культурного наследия.
- Границы территории выявленного объекта культурного наследия.
- Характерная точка границы территории выявленного объекта культурного наследия.
- Границы земельного участка.
- Границы кадастрового квартала.

0 5000 10000 15000 20000 25000 м

Приложение № 63
к приказу инспекции Тульской
области по государственной охране
объектов культурного наследия
от 12.10.2022 № 108

**Границы территории выявленного объекта культурного наследия
«Комплекс Свято-Троицкой церкви: церковь Святой Троицы,
церковь Архангела Михаила, часовня во имя Воскресения
Христова», 1795 г., 2001г., расположенного по адресу: Тульская
область, Ефремовский район, г. Ефремов, ул. Городской сад**

I. Текстовое описание границ территории объекта культурного наследия.

От точки 1 до точки 2 в юго-восточном направлении 25.3 м, от точки 2 до точки 3 в юго-западном направлении 2.5 м, от точки 3 до точки 4 в юго-восточном направлении 41.1 м, от точки 4 до точки 5 в юго-западном направлении 29.0 м, от точки 5 до точки 6 в северо-западном направлении 62.5 м, от точки 6 до точки 7 в северо-западном направлении 24.2 м, от точки 7 до точки 8 в северо-восточном направлении 12.6 м, от точки 8 до точки 9 в северо-восточном направлении 4.3 м, от точки 9 до точки 10 в северо-западном направлении 26.3 м, от точки 10 до точки 1 в северо-восточном направлении 56.2 м.

II. Перечень координат характерных точек границ территории объекта культурного наследия:

Система координат МСК-71.1				
Обозначение характерных точек границ	Координаты, м		Метод определения координат характерной точки	Средняя квадратическая погрешность положения характерной точки (Mt), м
	Геодезическая система координат			
	X	Y		
1	2	3	4	5
1	626722,65	296485,82	Картометрический метод	0.10
2	626703,34	296502,09	Картометрический метод	0.10
3	626702,93	296499,61	Картометрический метод	0.10
4	626662,77	296508,36	Картометрический метод	0.10
5	626633,75	296507,91	Картометрический метод	0.10
6	626633,93	296445,41	Картометрический метод	0.10
7	626656,43	296436,51	Картометрический метод	0.10
8	626658,77	296448,91	Картометрический метод	0.10

9	626663,03	296449,46	Картометрический метод	0.10
10	626688,11	296441,50	Картометрический метод	0.10
1	626722,65	296485,82	Картометрический метод	0.10

III. Режим использования территории объекта культурного наследия.

На территории объекта культурного наследия разрешается:

сохранение элементов планировочной структуры;

сохранение элементов природного и культурного ландшафта;

проведение работ по сохранению объекта культурного наследия, а также ремонт объектов религиозного назначения, находящихся в границах территории – церкви Святой Троицы, церкви Архангела Михаила, часовни во имя Воскресения Христова;

проведение работ по обеспечению функционирования объекта культурного наследия и поддержанию его инфраструктуры, не нарушающих целостности его территории и предметов охраны объектов культурного наследия;

проведение работ по выявлению и изучению объектов археологического наследия, располагающихся в границах территории объекта культурного наследия;

консервация и музеефикация объектов археологического наследия, а также культурного слоя, на основании комплексных научно-исследовательских работ;

проведение работ по озеленению и благоустройству территории, производимых в том числе с применением методов реставрации, направленных на формирование наиболее близкого к историческому восприятию объекта культурного наследия;

обеспечение мер пожарной безопасности;

обеспечение мер экологической безопасности;

ремонт, капитальный ремонт сетей инженерно-технического обеспечения, с последующей рекультивацией нарушенных участков, не нарушающие целостность объекта культурного наследия и не создающие угрозы его повреждения, разрушения или уничтожения;

ремонт, капитальный ремонт дорог, проездов, не нарушающие целостность объекта культурного наследия и не создающие угрозы его повреждения, разрушения или уничтожения.

На территории объекта культурного наследия запрещается:

строительство объектов капитального строительства и увеличение объемно-пространственных характеристик существующих на территории объекта культурного наследия объектов капитального строительства; проведение земляных, строительных, мелиоративных и иных работ, за исключением работ по сохранению объекта культурного наследия или его отдельных элементов, сохранению историко-

градостроительной или природной среды объекта культурного наследия;

установка на фасадах, крышах объектов религиозного назначения, расположенных в границах территории объекта культурного наследия, кондиционеров, телеантенн, тарелок спутниковой связи, а также других средств технического обеспечения;

прокладка сетей инженерно-технического обеспечения наземным и надземным способом, кроме временных, необходимых для проведения работ по сохранению объекта культурного наследия;

движение транспортных средств на территории объекта культурного наследия, если движение транспортных средств создает угрозу нарушения его целостности и сохранности;

устройство автостоянок;

создание разрушающих вибрационных нагрузок динамическим воздействием на грунты;

складирование твердых бытовых отходов.

Приложение № 64
к приказу инспекции Тульской области по государственной охране объектов культурного наследия
от 12.10.2022 № 108

Графическое описание местоположения границ территории выявленного объекта культурного наследия «Комплекс Свято-Троицкой церкви: церковь Святой Троицы, церковь Архангела Михаила, часовня во имя Воскресения Христова», 1795 г., 2001г., расположенного по адресу: Тульская область, Ефремовский район, г. Ефремов, ул. Городской сад

Карта (схема) границ территории выявленного объекта культурного наследия

М 1:1000








Экспликация:

Выявленный объект культурного наследия:

1. «Комплекс Свято-Троицкой церкви: церковь Святой Троицы, церковь Архангела Михаила, часовня во имя Воскресения Христова», 1795 г., 2001г. (Тульская область, Ефремовский район, г.Ефремов, ул. Городской сад)

Условные обозначения:

-  - Выявленный объект культурного наследия
-  - Границы территории выявленного объекта культурного наследия
-  - Характерная точка границы территории выявленного объекта культурного наследия
-  - Границы земельного участка
-  - Границы кадастрового квартала

0 5000 10000 15000 20000 25000 м

**Границы территории выявленного объекта культурного наследия
«Церковь во имя иконы Божией Матери «Взыскание погибших»
(Церковь Преображения Господня)», 1810 г.,
расположенный по адресу: Тульская область, Ефремовский
район, г. Ефремов, ул. Дачная, д.2**

I. Текстовое описание границ территории объекта культурного наследия.

От точки 1 до точки 2 в юго-восточном направлении 11.9 м, от точки 2 до точки 3 в юго-восточном направлении 4.8 м, от точки 3 до точки 4 в юго-западном направлении 43.5 м, от точки 4 до точки 5 в юго-западном направлении 52.5 м, от точки 5 до точки 6 в северо-западном направлении 6.1 м, от точки 6 до точки 7 в северо-западном направлении 4.7 м, от точки 7 до точки 8 в северо-западном направлении 47.0 м, от точки 8 до точки 9 в северо-западном направлении 75.5 м, от точки 9 до точки 10 в северо-восточном направлении 7.1 м, от точки 10 до точки 11 в юго-восточном направлении 44.1 м, от точки 11 до точки 12 в северо-восточном направлении 16.0 м, от точки 12 до точки 1 в северо-восточном направлении 50.4 м.

II. Перечень координат характерных точек границ территории объекта культурного наследия:

Система координат МСК-71.1				
Обозначение характерных точек границ	Координаты, м		Метод определения координат характерной точки	Средняя квадратическая погрешность положения характерной точки (Mt), м
	Геодезическая система координат			
	X	Y		
1	2	3	4	5
1	626531,26	296195,13	Картометрический метод	0.10
2	626530,10	296206,98	Картометрический метод	0.10
3	626529,63	296211,76	Картометрический метод	0.10
4	626486,17	296210,01	Картометрический метод	0.10
5	626433,65	296209,16	Картометрический метод	0.10
6	626434,37	296203,10	Картометрический метод	0.10

7	626434,92	296198,47	Картометрический метод	0.10
8	626451,86	296154,64	Картометрический метод	0.10
9	626498,25	296095,05	Картометрический метод	0.10
10	626503,43	296099,84	Картометрический метод	0.10
11	626493,88	296142,93	Картометрический метод	0.10
12	626496,41	296158,73	Картометрический метод	0.10
1	626531,26	296195,13	Картометрический метод	0.10

III. Режим использования территории объекта культурного наследия.

На территории объекта культурного наследия разрешается:
 проведение работ по сохранению объекта культурного наследия;
 проведение работ по обеспечению функционирования объекта культурного наследия, не нарушающих целостности его территории и предмета охраны;

проведение работ по выявлению и изучению объектов археологического наследия, располагающихся в границах территории объекта культурного наследия;

консервация и музеефикация объектов археологического наследия, а также культурного слоя, на основании комплексных научно-исследовательских работ;

проведение работ по озеленению и благоустройству территории, производимых в том числе с применением методов реставрации, направленных на формирование наиболее близкого к историческому восприятию объекта культурного наследия;

обеспечение доступа к объекту культурного наследия;

обеспечение мер пожарной безопасности;

обеспечение мер экологической безопасности;

ремонт, капитальный ремонт сетей инженерно-технического обеспечения, с последующей рекультивацией нарушенных участков, не нарушающие целостность объекта культурного наследия и не создающие угрозы его повреждения, разрушения или уничтожения;

ремонт, капитальный ремонт дорог, проездов, не нарушающие целостность объекта культурного наследия и не создающие угрозы его повреждения, разрушения или уничтожения.

На территории объекта культурного наследия запрещается:

строительство объектов капитального строительства и увеличение объемно-пространственных характеристик существующих на территории объекта культурного наследия объектов капитального строительства; проведение земляных, строительных, мелиоративных и иных работ, за исключением работ по сохранению объекта культурного наследия или его отдельных элементов, сохранению историко-

градостроительной или природной среды объекта культурного наследия;

установка на фасадах, крышах объекта культурного наследия кондиционеров, телеантенн, тарелок спутниковой связи, а также других средств технического обеспечения;

прокладка сетей инженерно-технического обеспечения наземным и надземным способом, кроме временных, необходимых для проведения работ по сохранению объекта культурного наследия;

движение транспортных средств на территории объекта культурного наследия, если движение транспортных средств создает угрозу нарушения его целостности и сохранности;

устройство автостоянок;

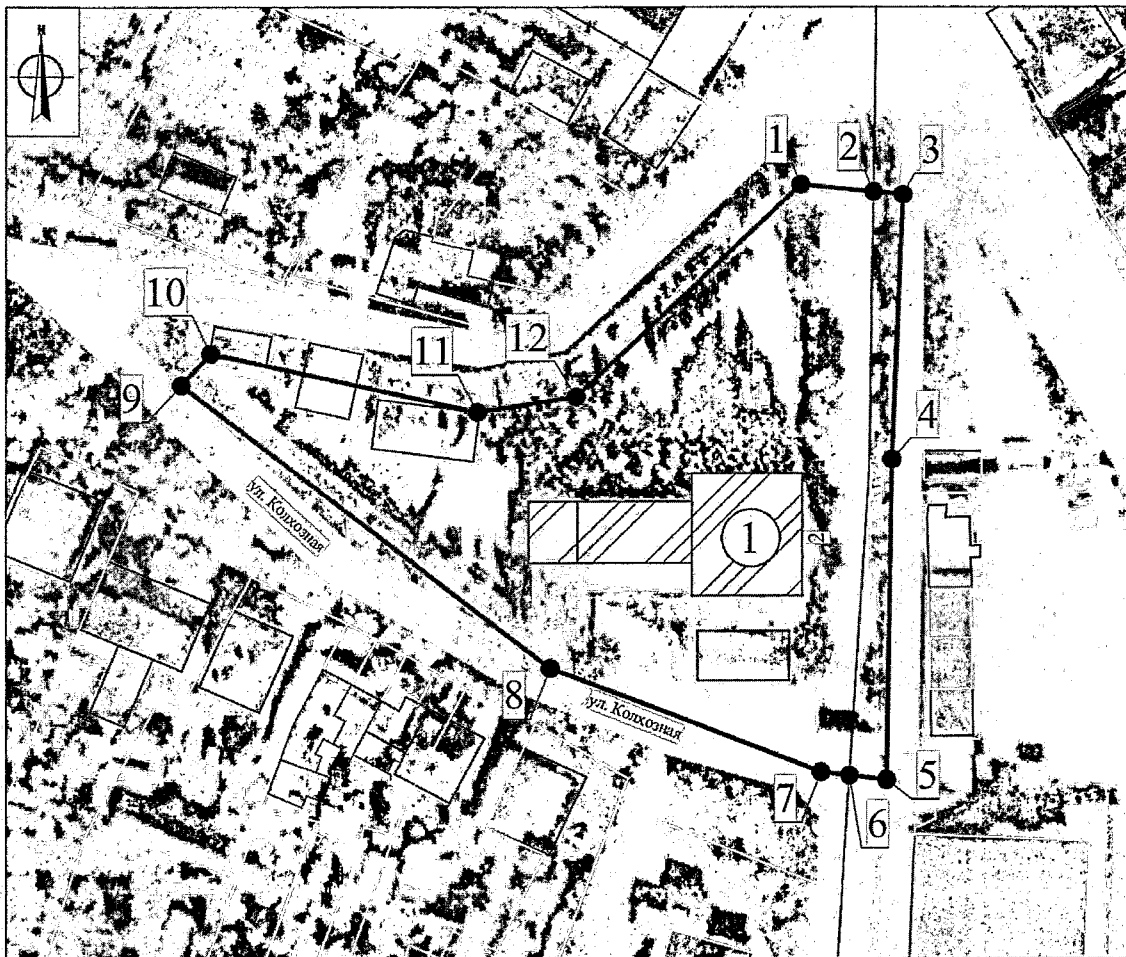
создание разрушающих вибрационных нагрузок динамическим воздействием на грунты;

складирование твердых бытовых отходов.

**Графическое описание местоположения границ территории
выявленного объекта культурного наследия «Церковь во имя
иконы Божией Матери «Взыскание погибших»
(Церковь Преображения Господня)», 1810 г., по адресу: Тульская
область, Ефремовский район, г. Ефремов, ул. Дачная, д.2**

Карта (схема) границ территории выявленного объекта культурного наследия

М 1:1000



Экспликация:

Выявленный объект культурного наследия:

1. «Церковь во имя иконы Божией Матери «Взыскание погибших»
(Церковь Преображения Господня)», 1810 г. (Тульская область,
Ефремовский район, г.Ефремов, ул. Дачная, д.2)

Условные обозначения:

- Выявленный объект культурного наследия
- Границы территории выявленного объекта культурного наследия
- Характерная точка границы территории выявленного объекта культурного наследия
- Границы земельного участка
- Границы кадастрового квартала

0 5000 10000 15000 20000 25000 м

**Границы территории выявленного объекта культурного наследия
«Дом жилой», кон. XIX-нач. XX вв., расположенного
по адресу: Тульская область, Ефремовский район,
г. Ефремов, ул. К.Маркса, 3-5**

I. Текстовое описание границ территории объекта культурного наследия.

От точки 1 до точки 2 в юго-восточном направлении 6.4 м, от точки 2 до точки 3 в юго-восточном направлении 12.4 м, от точки 3 до точки 4 в юго-западном направлении 14.3 м, от точки 4 до точки 5 в юго-западном направлении 10.3 м, от точки 5 до точки 6 в юго-западном направлении 4.4 м, от точки 6 до точки 7 в юго-западном направлении 4.8 м, от точки 7 до точки 8 в юго-западном направлении 1.5 м, от точки 8 до точки 9 в юго-западном направлении 17.6 м, от точки 9 до точки 10 в юго-западном направлении 5.8 м, от точки 10 до точки 11 в юго-западном направлении 1.5 м, от точки 11 до точки 12 в северо-западном направлении 6.2 м, от точки 12 до точки 13 в северо-западном направлении 5.0 м, от точки 13 до точки 14 в северо-западном направлении 5.0 м, от точки 14 до точки 15 в северо-западном направлении 6.6 м, от точки 15 до точки 16 в северо-восточном направлении 23.4 м, от точки 16 до точки 17 в северо-восточном направлении 2.5 м, от точки 17 до точки 18 в северо-восточном направлении 0.6 м, от точки 18 до точки 19 в северо-восточном направлении 17.1 м, от точки 19 до точки 1 в северо-восточном направлении 3.2 м.

II. Перечень координат характерных точек границ территории объекта культурного наследия:

Система координат МСК-71.1				
Обозначение характерных точек границ	Координаты, м		Метод определения координат характерной точки	Средняя квадратическая погрешность положения характерной точки (Mt), м
	Геодезическая система координат			
	X	Y		
1	2	3	4	5
1	626971,80	296490,28	Картометрический метод	0.10
2	626970,65	296496,56	Картометрический метод	0.10

3	626965,66	296507,94	Картометрический метод	0.10
4	626953,22	296500,89	Картометрический метод	0.10
5	626944,33	296495,77	Картометрический метод	0.10
6	626940,13	296494,36	Картометрический метод	0.10
7	626935,93	296492,02	Картометрический метод	0.10
8	626934,58	296491,36	Картометрический метод	0.10
9	626919,37	296482,60	Картометрический метод	0.10
10	626914,23	296479,84	Картометрический метод	0.10
11	626912,91	296479,16	Картометрический метод	0.10
12	626917,25	296474,78	Картометрический метод	0.10
13	626921,07	296471,56	Картометрический метод	0.10
14	626925,48	296469,24	Картометрический метод	0.10
15	626931,94	296467,69	Картометрический метод	0.10
16	626952,64	296478,61	Картометрический метод	0.10
17	626954,85	296479,86	Картометрический метод	0.10
18	626955,37	296480,16	Картометрический метод	0.10
19	626971,00	296487,18	Картометрический метод	0.10
1	626971,80	296490,28	Картометрический метод	0.10

III. Режим использования территории объекта культурного наследия.

На территории объекта культурного наследия разрешается:
 проведение работ по сохранению объекта культурного наследия;
 проведение работ по обеспечению функционирования объекта культурного наследия, не нарушающих целостности его территории и предмета охраны;

проведение работ по выявлению и изучению объектов археологического наследия, располагающихся в границах территории объекта культурного наследия;

консервация и музеефикация объектов археологического наследия, а также культурного слоя, на основании комплексных научно-исследовательских работ;

проведение работ по озеленению и благоустройству территории, производимых в том числе с применением методов реставрации, направленных на формирование наиболее близкого к историческому восприятию объекта культурного наследия;

обеспечение доступа к объекту культурного наследия;
обеспечение мер пожарной безопасности;
обеспечение мер экологической безопасности;
ремонт, капитальный ремонт сетей инженерно-технического обеспечения, с последующей рекультивацией нарушенных участков, не нарушающие целостность объекта культурного наследия и не создающие угрозы его повреждения, разрушения или уничтожения;
ремонт, капитальный ремонт дорог, проездов, не нарушающие целостность объекта культурного наследия и не создающие угрозы его повреждения, разрушения или уничтожения.

На территории объекта культурного наследия запрещается:

строительство объектов капитального строительства и увеличение объемно-пространственных характеристик существующих на территории объекта культурного наследия объектов капитального строительства; проведение земляных, строительных, мелиоративных и иных работ, за исключением работ по сохранению объекта культурного наследия или его отдельных элементов, сохранению историко-градостроительной или природной среды объекта культурного наследия;

установка на фасадах, крышах объекта культурного наследия кондиционеров, телеантенн, тарелок спутниковой связи, а также других средств технического обеспечения;

прокладка сетей инженерно-технического обеспечения наземным и надземным способом, кроме временных, необходимых для проведения работ по сохранению объекта культурного наследия;

движение транспортных средств на территории объекта культурного наследия, если движение транспортных средств создает угрозу нарушения его целостности и сохранности;

устройство автостоянок;

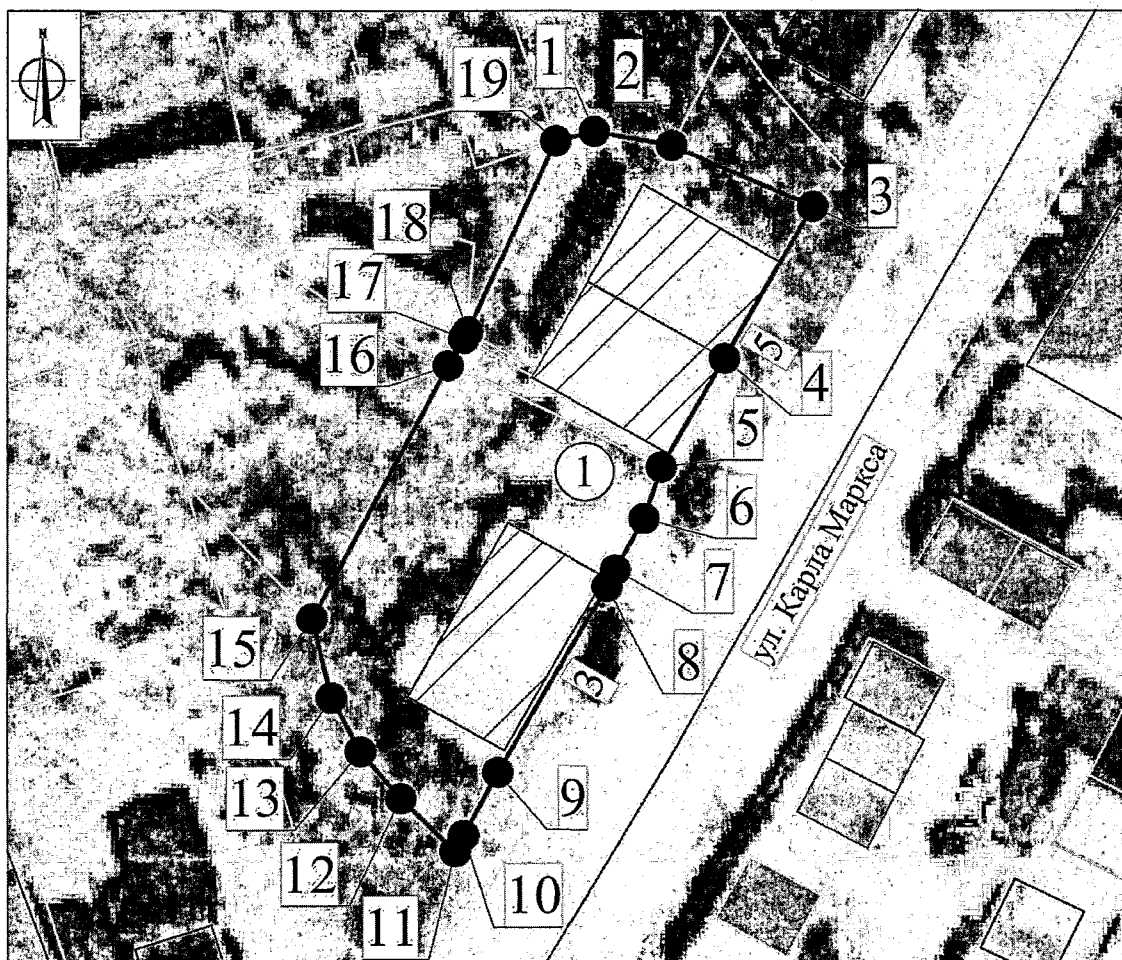
создание разрушающих вибрационных нагрузок динамическим воздействием на грунты;

складирование твердых бытовых отходов.

**Графическое описание местоположения границ территории
выявленного объекта культурного наследия «Дом жилой»,
кон. XIX-нач. XX вв., расположенного по адресу:
Тульская область, Ефремовский район,
г. Ефремов, ул. К.Маркса, 3-5**

Карта (схема) границ территории выявленного объекта культурного наследия

М 1:500








Экспликация:

Выявленный объект культурного наследия:

1. «Дом жилой», кон. XIX-нач. XX вв. (Тульская область, Ефремовский район, г.Ефремов, ул. К.Маркса; 3-5).

Условные обозначения:

-  - Выявленный объект культурного наследия
-  - Границы территории выявленного объекта культурного наследия
-  - Характерная точка границы территории выявленного объекта культурного наследия
-  - Границы земельного участка
-  - Границы кадастрового квартала

0 5000 10000 15000 20000 25000 мм

**Границы территории выявленного объекта культурного наследия
«Усадьба Каменева: главный дом, южный флигель, северный
флигель, северная хозпостройка, южные ворота, северные
ворота», XIX в., расположенного по адресу: Тульская область,
Ефремовский район, г. Ефремов, ул. К. Маркса, д. 11;
ул. К. Маркса, д. 9; ул. К. Маркса, д. 13; ул. К. Маркса, д. 13а;
ул. К. Маркса, д. 9-13; ул. К. Маркса, д. 11-13**

I. Текстовое описание границ территории объекта культурного наследия.

От точки 1 до точки 2 в юго-восточном направлении 20.2 м, от точки 2 до точки 3 в юго-западном направлении 49.8 м, от точки 3 до точки 4 в северо-западном направлении 3.0 м, от точки 4 до точки 5 в юго-западном направлении 17.8 м, от точки 5 до точки 6 в северо-западном направлении 7.7 м, от точки 6 до точки 7 в юго-западном направлении 4.0 м, от точки 7 до точки 8 в северо-западном направлении 8.9 м, от точки 8 до точки 9 в юго-западном направлении 1.0 м, от точки 9 до точки 10 в северо-западном направлении 2.5 м, от точки 10 до точки 11 в юго-западном направлении 4.4 м, от точки 11 до точки 12 в юго-западном направлении 5.9 м, от точки 12 до точки 13 в северо-восточном направлении 13.5 м, от точки 13 до точки 14 в северо-западном направлении 12.9 м, от точки 14 до точки 15 в северо-восточном направлении 5.3 м, от точки 15 до точки 16 в северо-восточном направлении 13.1 м, от точки 16 до точки 17 в северо-западном направлении 19.9 м, от точки 17 до точки 1 в северо-восточном направлении 47.9 м.

II. Перечень координат характерных точек границ территории объекта культурного наследия:

Система координат МСК-71.1				
Обозначение характерных точек границ	Координаты, м		Метод определения координат характерной точки	Средняя квадратическая погрешность положения характерной точки (Mt), м
	Геодезическая система координат			
	X	Y		
1	2	3	4	5
1	627071,21	296555,13	Картометрический метод	0.10

2	627052,01	296561,32	Картометрический метод	0.10
3	627009,39	296535,50	Картометрический метод	0.10
4	627010,89	296532,85	Картометрический метод	0.10
5	626995,42	296524,11	Картометрический метод	0.10
6	626999,21	296517,41	Картометрический метод	0.10
7	626997,70	296513,69	Картометрический метод	0.10
8	627006,10	296510,79	Картометрический метод	0.10
9	627006,03	296509,79	Картометрический метод	0.10
10	627008,52	296509,62	Картометрический метод	0.10
11	627008,02	296505,27	Картометрический метод	0.10
12	627006,77	296499,51	Картометрический метод	0.10
13	627020,22	296500,52	Картометрический метод	0.10
14	627032,86	296497,92	Картометрический метод	0.10
15	627033,53	296503,18	Картометрический метод	0.10
16	627037,59	296515,68	Картометрический метод	0.10
17	627056,50	296509,54	Картометрический метод	0.10
1	627071,21	296555,13	Картометрический метод	0.10

III. Режим использования территории объекта культурного наследия.

На территории объекта культурного наследия разрешается:
поведение работ по сохранению объекта культурного наследия;
проведение работ по обеспечению функционирования объекта культурного наследия, не нарушающих целостности его территории и предмета охраны;

проведение работ по выявлению и изучению объектов археологического наследия, располагающихся в границах территории объекта культурного наследия;

консервация и музеефикация объектов археологического наследия, а также культурного слоя, на основании комплексных научно-исследовательских работ;

проведение работ по озеленению и благоустройству территории, производимых в том числе с применением методов реставрации, направленных на формирование наиболее близкого к историческому восприятию объекта культурного наследия;

обеспечение доступа к объекту культурного наследия;

обеспечение мер пожарной безопасности;
обеспечение мер экологической безопасности;

ремонт, капитальный ремонт сетей инженерно-технического обеспечения, с последующей рекультивацией нарушенных участков, не нарушающие целостность объекта культурного наследия и не создающие угрозы его повреждения, разрушения или уничтожения;

ремонт, капитальный ремонт дорог, проездов, не нарушающие целостность объекта культурного наследия и не создающие угрозы его повреждения, разрушения или уничтожения.

На территории объекта культурного наследия запрещается:

строительство объектов капитального строительства и увеличение объемно-пространственных характеристик существующих на территории объекта культурного наследия объектов капитального строительства; проведение земляных, строительных, мелиоративных и иных работ, за исключением работ по сохранению объекта культурного наследия или его отдельных элементов, сохранению историко-градостроительной или природной среды объекта культурного наследия;

установка на фасадах, крышах объекта культурного наследия кондиционеров, телеантенн, тарелок спутниковой связи, а также других средств технического обеспечения;

прокладка сетей инженерно-технического обеспечения наземным и надземным способом, кроме временных, необходимых для проведения работ по сохранению объекта культурного наследия;

движение транспортных средств на территории объекта культурного наследия, если движение транспортных средств создает угрозу нарушения его целостности и сохранности;

устройство автостоянок;

создание разрушающих вибрационных нагрузок динамическим воздействием на грунты;

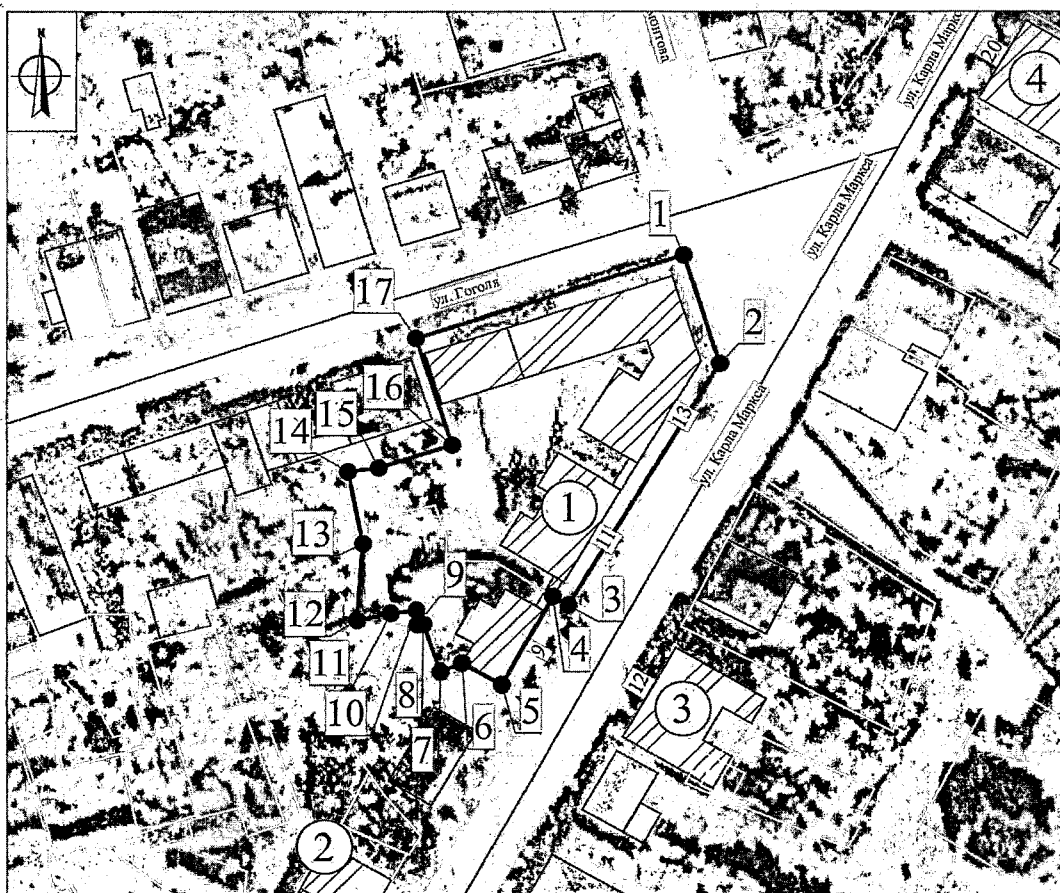
складирование твердых бытовых отходов.

Приложение № 70
к приказу инспекции Тульской области по государственной охране объектов культурного наследия
от 12.10.2022 № 108

Графическое описание местоположения границ территории выявленного объекта культурного наследия «Усадьба Каменева: главный дом, южный флигель, северный флигель, северная хозпостройка, южные ворота, северные ворота», XIX в., расположенного по адресу: Тульская область, Ефремовский район, г. Ефремов, ул. К. Маркса, д. 11; ул. К. Маркса, д. 9; ул. К. Маркса, д. 13; ул. К. Маркса, д. 13а; ул. К. Маркса, д. 9-13; ул. К. Маркса, д. 11-13

Карта (схема) границ территории выявленного объекта культурного наследия

М 1:1000



Экспликация:

Выявленный объект культурного наследия:

1. «Усадьба Каменева: главный дом, южный флигель, северный флигель, северная хозпостройка, южные ворота, северные ворота», XIX в. (Тульская область, Ефремовский район, г.Ефремов, ул. К. Маркса, д. 11; ул. К. Маркса, д. 9; ул. К. Маркса, д.13; ул. К. Маркса, д.13а; ул. К. Маркса, д. 9-13; ул. К. Маркса, д.11-13)
2. «Дом жилой», кон. XIX-нач. XX вв. (Тульская область, Ефремовский район, г.Ефремов, ул. К.Маркса, 3-5)
- 3.«Дом жилой», II пол. XIX в. (Тульская область, Ефремовский район, г.Ефремов, ул. К.Маркса, д. 12)
- 4.«Дом Цнихова», сер. - 2-я пол. XIX в. (Тульская область, Ефремовский район, г.Ефремов, ул. К.Маркса, д. 20)

Условные обозначения:

- Выявленный объект культурного наследия
- Границы территории выявленного объекта культурного наследия
- Характерная точка границы территории выявленного объекта культурного наследия
- Границы земельного участка
- Границы кадастрового квартала

0 5000 10000 15000 20000 25000 м

Приложение № 71
к приказу инспекции Тульской
области по государственной охране
объектов культурного наследия
от 12.10.2022 № 108

**Границы территории выявленного объекта культурного наследия
«Дом жилой», II пол. XIX в., расположенного по адресу: Тульская
область, Ефремовский район, г. Ефремов, ул. К.Маркса, д. 12**

I. Текстовое описание границ территории объекта культурного наследия.

От точки 1 до точки 2 в юго-восточном направлении 40.7 м, от точки 2 до точки 3 в юго-западном направлении 10.6 м, от точки 3 до точки 4 в юго-западном направлении 7.3 м, от точки 4 до точки 5 в юго-восточном направлении 0.6 м, от точки 5 до точки 6 в юго-западном направлении 4.1 м, от точки 6 до точки 7 в северо-западном направлении 8.8 м, от точки 7 до точки 8 в северо-западном направлении 17.8 м, от точки 8 до точки 9 в северо-западном направлении 3.6 м, от точки 9 до точки 10 в северо-западном направлении 14.3 м, от точки 10 до точки 1 в северо-восточном направлении 23.7 м.

II. Перечень координат характерных точек границ территории объекта культурного наследия:

Система координат МСК-71.1				
Обозначение характерных точек границ	Координаты, м		Метод определения координат характерной точки	Средняя квадратическая погрешность положения характерной точки (Mt), м
	Геодезическая система координат			
	X	Y		
1	2	3	4	5
1	627005,63	296554,76	Картометрический метод	0.10
2	626987,12	296590,96	Картометрический метод	0.10
3	626977,02	296587,81	Картометрический метод	0.10
4	626970,45	296584,66	Картометрический метод	0.10
5	626970,26	296585,26	Картометрический метод	0.10
6	626966,64	296583,27	Картометрический метод	0.10
7	626969,86	296575,09	Картометрический метод	0.10
8	626976,67	296558,65	Картометрический метод	0.10
9	626978,19	296555,42	Картометрический метод	0.10

10	626985,10	296542,92	Картометрический метод	0.10
1	627005,63	296554,76	Картометрический метод	0.10

III. Режим использования территории объекта культурного наследия.

На территории объекта культурного наследия разрешается:
 проведение работ по сохранению объекта культурного наследия;
 проведение работ по обеспечению функционирования объекта культурного наследия, не нарушающих целостности его территории и предмета охраны;

проведение работ по выявлению и изучению объектов археологического наследия, располагающихся в границах территории объекта культурного наследия;

консервация и музеефикация объектов археологического наследия, а также культурного слоя, на основании комплексных научно-исследовательских работ;

проведение работ по озеленению и благоустройству территории, производимых в том числе с применением методов реставрации, направленных на формирование наиболее близкого к историческому восприятию объекта культурного наследия;

обеспечение доступа к объекту культурного наследия;

обеспечение мер пожарной безопасности;

обеспечение мер экологической безопасности;

ремонт, капитальный ремонт сетей инженерно-технического обеспечения, с последующей рекультивацией нарушенных участков, не нарушающие целостность объекта культурного наследия и не создающие угрозы его повреждения, разрушения или уничтожения;

ремонт, капитальный ремонт дорог, проездов, не нарушающие целостность объекта культурного наследия и не создающие угрозы его повреждения, разрушения или уничтожения.

На территории объекта культурного наследия запрещается:

строительство объектов капитального строительства и увеличение объемно-пространственных характеристик существующих на территории объекта культурного наследия объектов капитального строительства; проведение земляных, строительных, мелиоративных и иных работ, за исключением работ по сохранению объекта культурного наследия или его отдельных элементов, сохранению историко-градостроительной или природной среды объекта культурного наследия;

установка на фасадах, крышах объекта культурного наследия кондиционеров, телеантенн, тарелок спутниковой связи, а также других средств технического обеспечения;

прокладка сетей инженерно-технического обеспечения наземным и надземным способом, кроме временных, необходимых для проведения работ по сохранению объекта культурного наследия;

движение транспортных средств на территории объекта культурного наследия, если движение транспортных средств создает угрозу нарушения его целостности и сохранности;

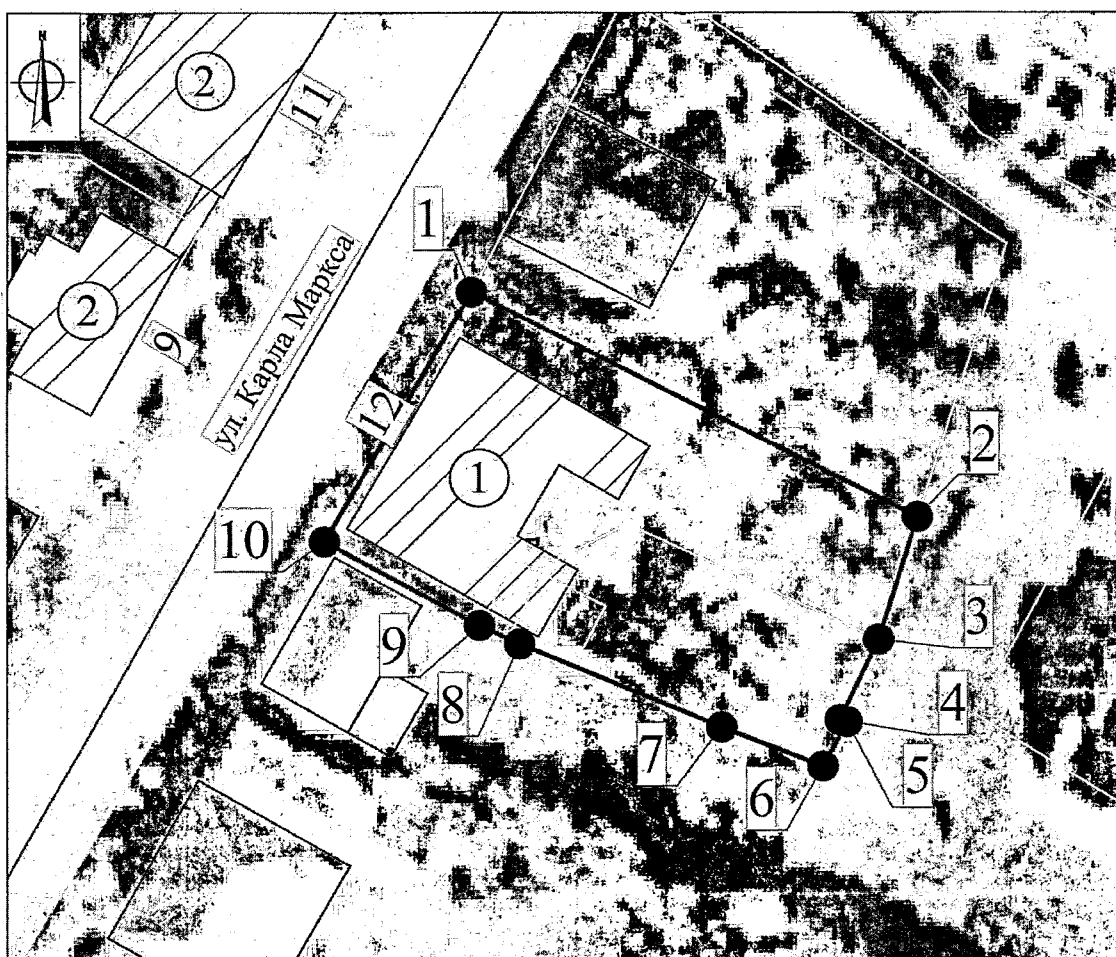
устройство автостоянок;

создание разрушающих вибрационных нагрузок динамическим воздействием на грунты;

складирование твердых бытовых отходов.

**Графическое описание местоположения границ территории
выявленного объекта культурного наследия «Дом жилой»,
II пол. XIX в., расположенного по адресу: Тульская область,
Ефремовский район, г. Ефремов, ул. К.Маркса, д. 12**

**Карта (схема) границ территории выявленного объекта культурного наследия
М 1:500**








Экспликация:

Выявленный объект культурного наследия:

1. «Дом жилой», II пол. XIX в. (Тульская область, Ефремовский район, г.Ефремов, ул. К.Маркса, д. 12)
2. «Усадьба Каменева: главный дом, южный флигель, северный флигель, северная хозяйственная постройка, южные ворота, северные ворота», XIX в. (Тульская область, Ефремовский район, г.Ефремов, ул. К. Маркса, д.11; ул. К. Маркса, д. 9; ул. К. Маркса, д.13; ул. К. Маркса, д.13а; ул. К. Маркса, д. 9 -13; ул. К. Маркса, д.11-13)

Условные обозначения:

-  - Выявленный объект культурного наследия
-  - Границы территории выявленного объекта культурного наследия
-  - Характерная точка границы территории выявленного объекта культурного наследия
-  - Границы земельного участка
-  - Границы кадастрового квартала

0 5000 10000 15000 20000 25000 мм

Приложение № 73
к приказу инспекции Тульской
области по государственной охране
объектов культурного наследия
от 12.10.2022 № 108

**Границы территории выявленного объекта культурного наследия
«Дом Волкова», 2-я четв. XIX в., расположенного по адресу:
Тульская область, Ефремовский район,
г. Ефремов, ул. К.Маркса, д. 17**

I. Текстовое описание границ территории объекта культурного наследия.

От точки 1 до точки 2 в юго-восточном направлении 20.4 м, от точки 2 до точки 3 в юго-восточном направлении 6.4 м, от точки 3 до точки 4 в юго-восточном направлении 9.7 м, от точки 4 до точки 5 в юго-западном направлении 29.1 м, от точки 5 до точки 6 в северо-западном направлении 20.0 м, от точки 6 до точки 7 в северо-западном направлении 11.4 м, от точки 7 до точки 8 в северо-западном направлении 5.5 м, от точки 8 до точки 9 в северо-восточном направлении 18.2 м, от точки 9 до точки 1 в северо-восточном направлении 10.2 м.

II. Перечень координат характерных точек границ территории объекта культурного наследия:

Система координат МСК-71.1				
Обозначение характерных точек границ	Координаты, м		Метод определения координат характерной точки	Средняя квадратическая погрешность положения характерной точки (Mt), м
	Геодезическая система координат			
	X	Y		
1	2	3	4	5
1	627165,91	296577,98	Картометрический метод	0.10
2	627157,20	296596,47	Картометрический метод	0.10
3	627155,19	296602,58	Картометрический метод	0.10
4	627150,66	296611,14	Картометрический метод	0.10
5	627124,74	296597,83	Картометрический метод	0.10
6	627135,65	296581,09	Картометрический метод	0.10
7	627139,52	296570,38	Картометрический метод	0.10
8	627140,66	296565,03	Картометрический метод	0.10
9	627156,87	296573,35	Картометрический метод	0.10

1	627165,91	296577,98	Картометрический метод	0.10
---	-----------	-----------	------------------------	------

III. Режим использования территории объекта культурного наследия.

На территории объекта культурного наследия разрешается:
 проведение работ по сохранению объекта культурного наследия;
 проведение работ по обеспечению функционирования объекта культурного наследия, не нарушающих целостности его территории и предмета охраны;

проведение работ по выявлению и изучению объектов археологического наследия, располагающихся в границах территории объекта культурного наследия;

консервация и музеефикация объектов археологического наследия, а также культурного слоя, на основании комплексных научно-исследовательских работ;

проведение работ по озеленению и благоустройству территории, производимых в том числе с применением методов реставрации, направленных на формирование наиболее близкого к историческому восприятию объекта культурного наследия;

обеспечение доступа к объекту культурного наследия;

обеспечение мер пожарной безопасности;

обеспечение мер экологической безопасности;

ремонт, капитальный ремонт сетей инженерно-технического обеспечения, с последующей рекультивацией нарушенных участков, не нарушающие целостность объекта культурного наследия и не создающие угрозы его повреждения, разрушения или уничтожения;

ремонт, капитальный ремонт дорог, проездов, не нарушающие целостность объекта культурного наследия и не создающие угрозы его повреждения, разрушения или уничтожения.

На территории объекта культурного наследия запрещается:

строительство объектов капитального строительства и увеличение объемно-пространственных характеристик существующих на территории объекта культурного наследия объектов капитального строительства; проведение земляных, строительных, мелиоративных и иных работ, за исключением работ по сохранению объекта культурного наследия или его отдельных элементов, сохранению историко-градостроительной или природной среды объекта культурного наследия;

установка на фасадах, крышах объекта культурного наследия кондиционеров, телеантенн, тарелок спутниковой связи, а также других средств технического обеспечения;

прокладка сетей инженерно-технического обеспечения наземным и надземным способом, кроме временных, необходимых для проведения работ по сохранению объекта культурного наследия;

движение транспортных средств на территории объекта культурного наследия, если движение транспортных средств создает угрозу нарушения его целостности и сохранности;

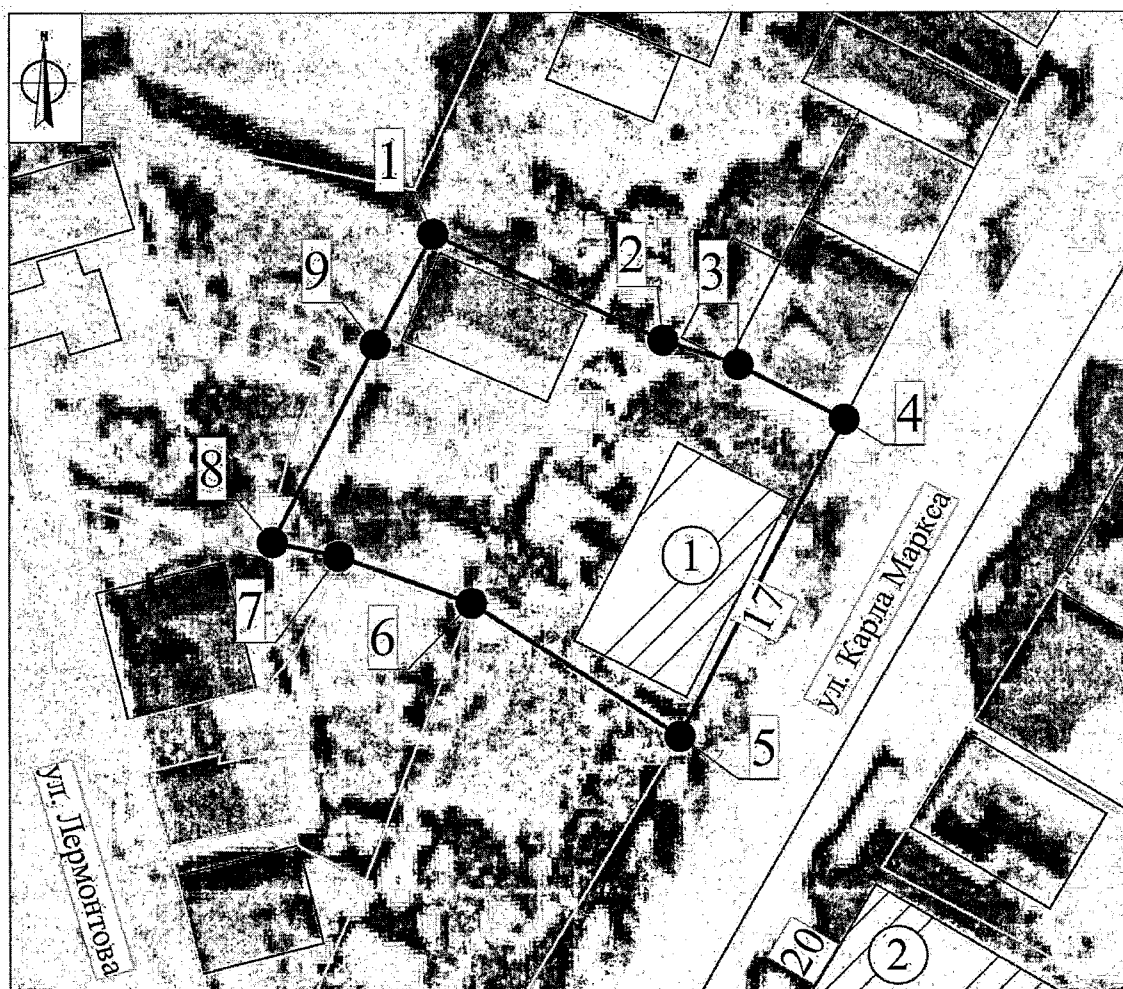
устройство автостоянок;

создание разрушающих вибрационных нагрузок динамическим воздействием на грунты;

складирование твердых бытовых отходов.

Графическое описание местоположения границ территории выявленного объекта культурного наследия «Дом Волкова», 2-я четв. XIX в., расположенного по адресу: Тульская область, Ефремовский район, г. Ефремов, ул. К.Маркса, д. 17

Карта (схема) границ территории выявленного объекта культурного наследия
М 1:500



Экспликация:

Выявленный объект культурного наследия:

1. «Дом Волкова», 2-я четв. XIX в. (Тульская область, Ефремовский район, г.Ефремов, ул. К.Маркса, д. 17)
2. «Дом Цнихова», сер. - 2-я пол. XIX в. (Тульская область, Ефремовский район, г.Ефремов, ул. К.Маркса, д. 20)

Условные обозначения:

- Выявленный объект культурного наследия.
- Границы территории выявленного объекта культурного наследия
- Характерная точка границы территории выявленного объекта культурного наследия
- Границы земельного участка
- Границы кадастрового квартала

0 5000 10000 15000 20000 25000 м

Приложение № 75
к приказу инспекции Тульской
области по государственной охране
объектов культурного наследия
от 12.10.2022 № 108

**Границы территории выявленного объекта культурного наследия
«Дом Цнихова», сер. - 2-я пол. XIX в., расположенного по адресу:
Тульская область, Ефремовский район,
г. Ефремов, ул. К.Маркса, д. 20**

I. Текстовое описание границ территории объекта культурного наследия.

От точки 1 до точки 2 в юго-восточном направлении 16.4 м, от точки 2 до точки 3 в юго-западном направлении 0.7 м, от точки 3 до точки 4 в юго-восточном направлении 10.9 м, от точки 4 до точки 5 в юго-западном направлении 19.8 м, от точки 5 до точки 6 в северо-западном направлении 28.2 м, от точки 6 до точки 1 в северо-восточном направлении 19.4 м.

II. Перечень координат характерных точек границ территории объекта культурного наследия:

Система координат МСК-71.1				
Обозначение характерных точек границ	Координаты, м		Метод определения координат характерной точки	Средняя квадратическая погрешность положения характерной точки (Mt), м
	Геодезическая система координат			
	X	Y		
1	2	3	4	5
1	627113,90	296614,13	Картометрический метод	0.10
2	627106,17	296628,58	Картометрический метод	0.10
3	627105,55	296628,26	Картометрический метод	0.10
4	627100,46	296637,89	Картометрический метод	0.10
5	627082,97	296628,65	Картометрический метод	0.10
6	627097,23	296604,29	Картометрический метод	0.10
1	627113,90	296614,13	Картометрический метод	0.10

III. Режим использования территории объекта культурного наследия.

На территории объекта культурного наследия разрешается:
проведение работ по сохранению объекта культурного наследия;
проведение работ по обеспечению функционирования объекта культурного наследия, не нарушающих целостности его территории и

предмета охраны;

проведение работ по выявлению и изучению объектов археологического наследия, располагающихся в границах территории объекта культурного наследия;

консервация и музеефикация объектов археологического наследия, а также культурного слоя, на основании комплексных научно-исследовательских работ;

проведение работ по озеленению и благоустройству территории, производимых в том числе с применением методов реставрации, направленных на формирование наиболее близкого к историческому восприятию объекта культурного наследия;

обеспечение доступа к объекту культурного наследия;

обеспечение мер пожарной безопасности;

обеспечение мер экологической безопасности;

ремонт, капитальный ремонт сетей инженерно-технического обеспечения, с последующей рекультивацией нарушенных участков, не нарушающие целостность объекта культурного наследия и не создающие угрозы его повреждения, разрушения или уничтожения;

ремонт, капитальный ремонт дорог, проездов, не нарушающие целостность объекта культурного наследия и не создающие угрозы его повреждения, разрушения или уничтожения.

На территории объекта культурного наследия запрещается:

строительство объектов капитального строительства и увеличение объемно-пространственных характеристик существующих на территории объекта культурного наследия объектов капитального строительства; проведение земляных, строительных, мелиоративных и иных работ, за исключением работ по сохранению объекта культурного наследия или его отдельных элементов, сохранению историко-градостроительной или природной среды объекта культурного наследия;

установка на фасадах, крышах объекта культурного наследия кондиционеров, телеантенн, тарелок спутниковой связи, а также других средств технического обеспечения;

прокладка сетей инженерно-технического обеспечения наземным и надземным способом, кроме временных, необходимых для проведения работ по сохранению объекта культурного наследия;

движение транспортных средств на территории объекта культурного наследия, если движение транспортных средств создает угрозу нарушения его целостности и сохранности;

устройство автостоянок;

создание разрушающих вибрационных нагрузок динамическим воздействием на грунты;

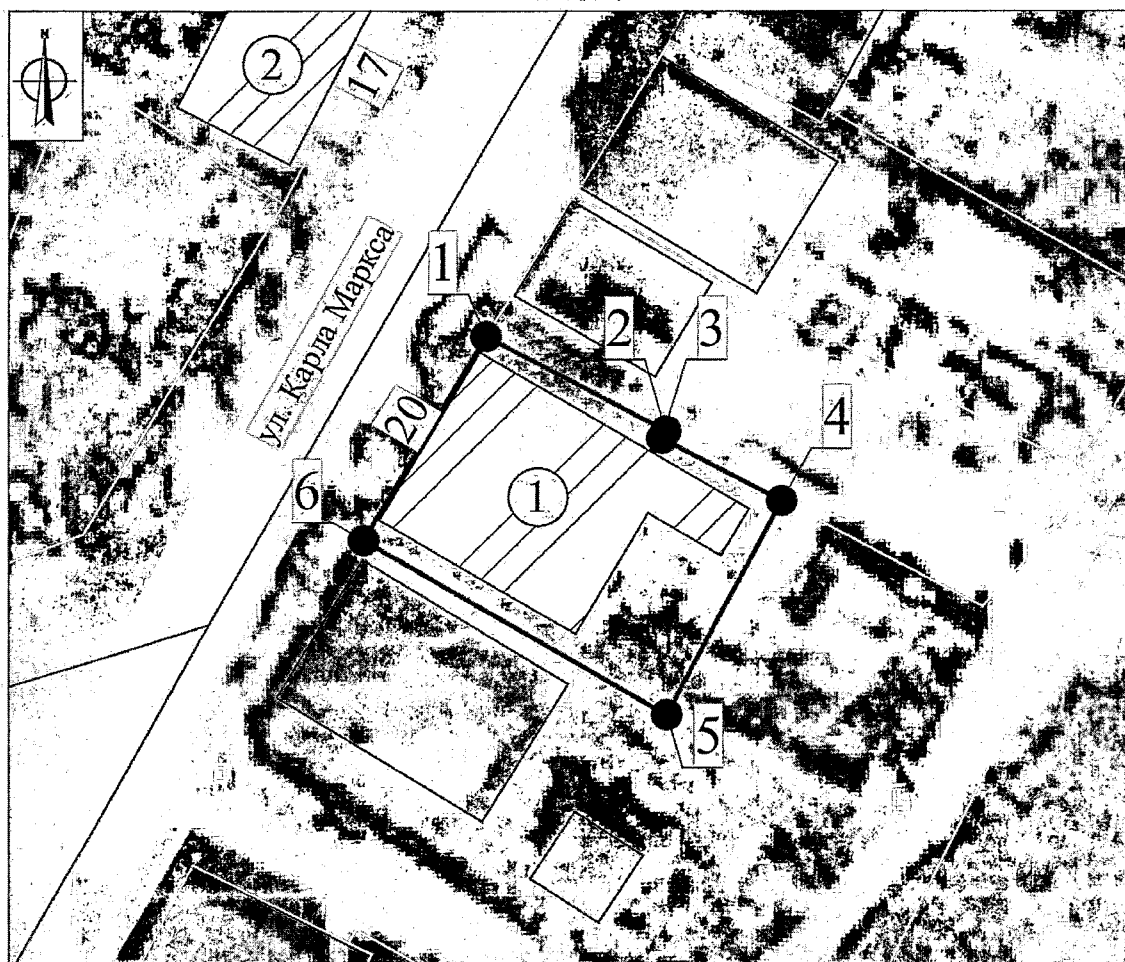
складирование твердых бытовых отходов.

Приложение № 76
к приказу инспекции Тульской
области по государственной охране
объектов культурного наследия
от 12.10.2022 № 108

Графическое описание местоположения границ территории
выявленного объекта культурного наследия «Дом Цнихова»,
сер. - 2-я пол. XIX в., расположенного по адресу: Тульская
область, Ефремовский район, г. Ефремов, ул. К.Маркса, д. 20

Карта (схема) границ территории выявленного объекта культурного наследия

М 1:500



Экспликация:

Выявленный объект культурного наследия:

1. «Дом Цнихова», сер. - 2-я пол. XIX в. (Тульская область, Ефремовский район, г.Ефремов, ул. К.Маркса, д. 20)
2. «Дом Волкова», 2-я четв. XIX в. (Тульская область, Ефремовский район, г.Ефремов, ул. К.Маркса, д. 17)

Условные обозначения:

- ① - Выявленный объект культурного наследия
- - Границы территории выявленного объекта культурного наследия
- - Характерная точка границы территории выявленного объекта культурного наследия
- - Границы земельного участка
- - Границы кадастрового квартала

0 5000 10000 15000 20000 25000 м

**Границы территории выявленного объекта культурного наследия
«Духовное училище», кон. XIX- нач. XX вв.,
расположенного по адресу: Тульская область,
Ефремовский район, г. Ефремов, ул. К.Маркса, д. 41**

I. Текстовое описание границ территории объекта культурного наследия.

От точки 1 до точки 2 в юго-восточном направлении 10.0 м, от точки 2 до точки 3 в юго-западном направлении 6.7 м, от точки 3 до точки 4 в юго-восточном направлении 9.0 м, от точки 4 до точки 5 в юго-восточном направлении 3.8 м, от точки 5 до точки 6 в северо-восточном направлении 7.2 м, от точки 6 до точки 7 в юго-восточном направлении 15.2 м, от точки 7 до точки 8 в юго-восточном направлении 16.5 м, от точки 8 до точки 9 в юго-восточном направлении 38.4 м, от точки 9 до точки 10 в юго-западном направлении 58.0 м, от точки 10 до точки 11 в северо-западном направлении 48.8 м, от точки 11 до точки 12 в северо-западном направлении 18.8 м, от точки 12 до точки 13 в юго-западном направлении 27.8 м, от точки 13 до точки 14 в северо-западном направлении 27.9 м, от точки 14 до точки 15 в северо-западном направлении 11.1 м, от точки 15 до точки 16 в северо-восточном направлении 42.7 м, от точки 16 до точки 17 в северо-восточном направлении 3.9 м, от точки 17 до точки 18 в северо-восточном направлении 5.9 м, от точки 18 до точки 19 в северо-западном направлении 6.1 м, от точки 19 до точки 1 в северо-восточном направлении 17.7 м.

II. Перечень координат характерных точек границ территории объекта культурного наследия:

Система координат МСК-71.1				
Обозначение характерных точек границ	Координаты, м		Метод определения координат характерной точки	Средняя квадратическая погрешность положения характерной точки (Mt), м
	Геодезическая система координат			
	X	Y		
1	2	3	4	5
1	627517,74	296705,27	Картометрический метод	0.10
2	627515,08	296714,93	Картометрический метод	0.10

3	627508,66	296713,16	Картометрический метод	0.10
4	627506,29	296721,85	Картометрический метод	0.10
5	627504,80	296725,38	Картометрический метод	0.10
6	627511,53	296727,82	Картометрический метод	0.10
7	627507,48	296742,52	Картометрический метод	0.10
8	627495,35	296753,71	Картометрический метод	0.10
9	627477,17	296787,57	Картометрический метод	0.10
10	627425,34	296761,55	Картометрический метод	0.10
11	627448,58	296718,60	Картометрический метод	0.10
12	627456,68	296701,68	Картометрический метод	0.10
13	627432,10	296688,79	Картометрический метод	0.10
14	627452,13	296669,43	Картометрический метод	0.10
15	627461,69	296663,85	Картометрический метод	0.10
16	627496,17	296689,02	Картометрический метод	0.10
17	627499,39	296691,20	Картометрический метод	0.10
18	627505,26	296691,38	Картометрический метод	0.10
19	627510,88	296688,96	Картометрический метод	0.10
1	627517,74	296705,27	Картометрический метод	0.10

III. Режим использования территории объекта культурного наследия.

На территории объекта культурного наследия разрешается:

проведение работ по сохранению объекта культурного наследия;
 проведение работ по обеспечению функционирования объекта культурного наследия, не нарушающих целостности его территории и предмета охраны;

проведение работ по выявлению и изучению объектов археологического наследия, располагающихся в границах территории объекта культурного наследия;

консервация и музеефикация объектов археологического наследия, а также культурного слоя, на основании комплексных научно-исследовательских работ;

проведение работ по озеленению и благоустройству территории, производимых в том числе с применением методов реставрации, направленных на формирование наиболее близкого к историческому восприятию объекта культурного наследия;

обеспечение доступа к объекту культурного наследия;

обеспечение мер пожарной безопасности;

обеспечение мер экологической безопасности;

ремонт, капитальный ремонт сетей инженерно-технического обеспечения, с последующей рекультивацией нарушенных участков, не нарушающие целостность объекта культурного наследия и не создающие угрозы его повреждения, разрушения или уничтожения;

ремонт, капитальный ремонт дорог, проездов, не нарушающие целостность объекта культурного наследия и не создающие угрозы его повреждения, разрушения или уничтожения;

На территории объекта культурного наследия запрещается:

строительство объектов капитального строительства и увеличение объемно-пространственных характеристик существующих на территории объекта культурного наследия объектов капитального строительства; проведение земляных, строительных, мелиоративных и иных работ, за исключением работ по сохранению объекта культурного наследия или его отдельных элементов, сохранению историко-градостроительной или природной среды объекта культурного наследия;

установка на фасадах, крышах объекта культурного наследия кондиционеров, телеантенн, тарелок спутниковой связи, а также других средств технического обеспечения;

прокладка сетей инженерно-технического обеспечения наземным и надземным способом, кроме временных, необходимых для проведения работ по сохранению объекта культурного наследия;

движение транспортных средств на территории объекта культурного наследия, если движение транспортных средств создает угрозу нарушения его целостности и сохранности;

устройство автостоянок;

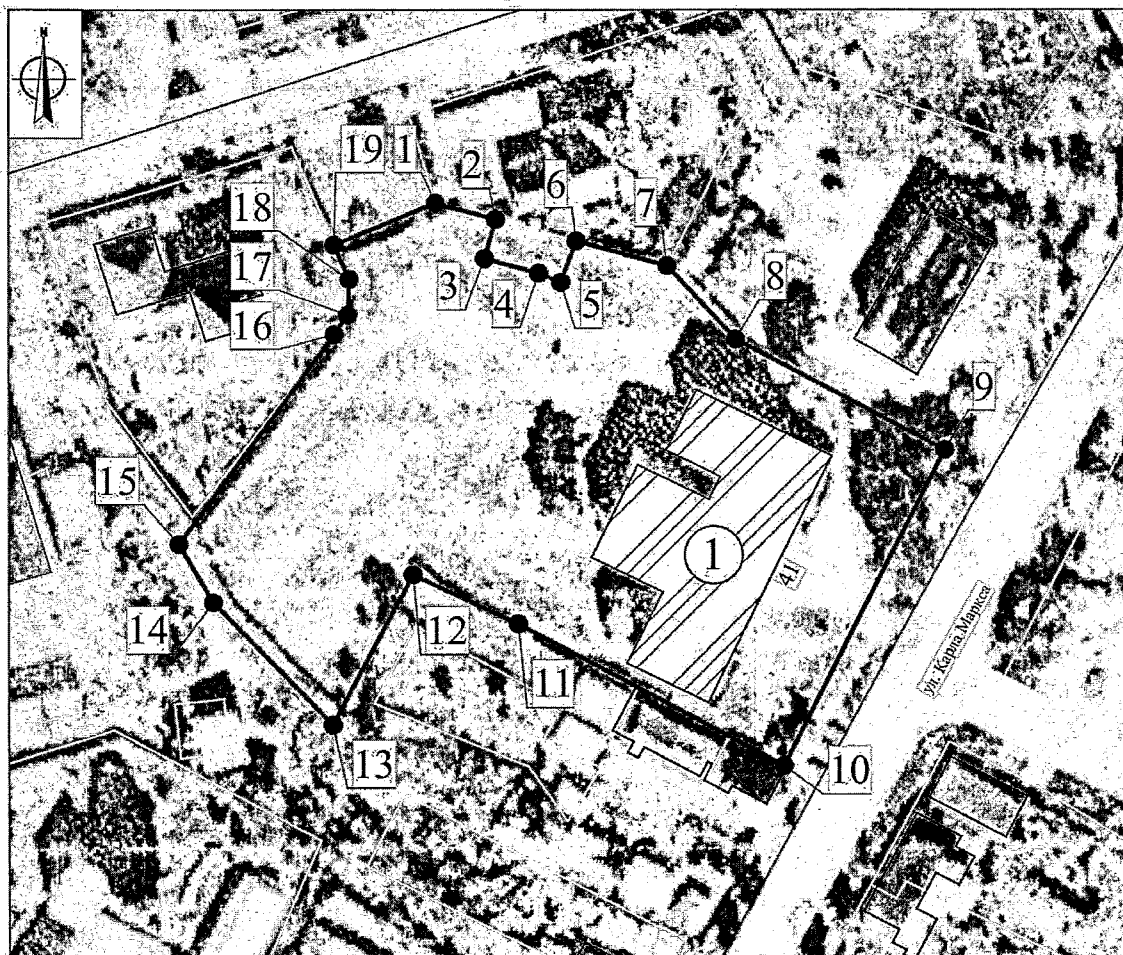
создание разрушающих вибрационных нагрузок динамическим воздействием на грунты;

складирование твердых бытовых отходов.

**Графическое описание местоположения границ территории
выявленного объекта культурного наследия «Духовное училище»,
кон. XIX- нач. XX вв., расположенного по адресу:
Тульская область, Ефремовский район,
г. Ефремов, ул. К.Маркса, д. 41**

Карта (схема) границ территории выявленного объекта культурного наследия

М 1:1000









Экспликация:

Выявленный объект культурного наследия:

1. «Духовное училище», кон. XIX- нач. XX вв. (Тульская область,
Ефремовский район, г.Ефремов, ул. К.Маркса, д. 41)

Условные обозначения:

-  - Выявленный объект культурного наследия
-  - Границы территории выявленного объекта культурного наследия
-  - Характерная точка границы территории выявленного объекта культурного наследия
-  - Границы земельного участка
-  - Границы кадастрового квартала



**Границы территории выявленного объекта культурного наследия
«Дом жилой», 2-я пол. XIX в., расположенного по адресу:
Тульская область, Ефремовский район,
г. Ефремов, ул. Комсомольская, д. 29**

I. Текстовое описание границ территории объекта культурного наследия.

От точки 1 до точки 2 в юго-восточном направлении 11.8 м, от точки 2 до точки 3 в юго-восточном направлении 10.2 м, от точки 3 до точки 4 в юго-западном направлении 3.1 м, от точки 4 до точки 5 в юго-восточном направлении 5.0 м, от точки 5 до точки 6 в юго-западном направлении 10.0 м, от точки 6 до точки 7 в юго-восточном направлении 29.9 м, от точки 7 до точки 8 в юго-западном направлении 2.6 м, от точки 8 до точки 9 в северо-западном направлении 2.7 м, от точки 9 до точки 10 в юго-западном направлении 12.9 м, от точки 10 до точки 11 в северо-западном направлении 21.8 м, от точки 11 до точки 12 в юго-западном направлении 8.2 м, от точки 12 до точки 13 в северо-западном направлении 15.4 м, от точки 13 до точки 14 в северо-западном направлении 20.0 м, от точки 14 до точки 1 в северо-восточном направлении 36.0 м.

II. Перечень координат характерных точек границ территории объекта культурного наследия:

Система координат МСК-71.1				
Обозначение характерных точек границ	Координаты, м		Метод определения координат характерной точки	Средняя квадратическая погрешность положения характерной точки (Mt), м
	Геодезическая система координат			
	X	Y		
1	2	3	4	5
1	627440,32	296409,94	Картометрический метод	0.10
2	627429,03	296413,51	Картометрический метод	0.10
3	627419,46	296417,02	Картометрический метод	0.10
4	627416,34	296416,61	Картометрический метод	0.10
5	627411,57	296418,21	Картометрический метод	0.10

6	627408,51	296408,68	Картометрический метод	0.10
7	627380,14	296418,21	Картометрический метод	0.10
8	627379,34	296415,69	Картометрический метод	0.10
9	627381,96	296414,87	Картометрический метод	0.10
10	627378,13	296402,57	Картометрический метод	0.10
11	627397,81	296393,23	Картометрический метод	0.10
12	627395,34	296385,40	Картометрический метод	0.10
13	627410,30	296381,74	Картометрический метод	0.10
14	627429,38	296375,61	Картометрический метод	0.10
1	627440,32	296409,94	Картометрический метод	0.10

III. Режим использования территории объекта культурного наследия.

На территории объекта культурного наследия разрешается:
 проведение работ по сохранению объекта культурного наследия;
 проведение работ по обеспечению функционирования объекта культурного наследия, не нарушающих целостности его территории и предмета охраны;

проведение работ по выявлению и изучению объектов археологического наследия, располагающихся в границах территории объекта культурного наследия;

консервация и музеефикация объектов археологического наследия, а также культурного слоя, на основании комплексных научно-исследовательских работ;

проведение работ по озеленению и благоустройству территории, производимых в том числе с применением методов реставрации, направленных на формирование наиболее близкого к историческому восприятию объекта культурного наследия;

обеспечение доступа к объекту культурного наследия;

обеспечение мер пожарной безопасности;

обеспечение мер экологической безопасности;

ремонт, капитальный ремонт сетей инженерно-технического обеспечения, с последующей рекультивацией нарушенных участков, не нарушающие целостность объекта культурного наследия и не создающие угрозы его повреждения, разрушения или уничтожения;

ремонт, капитальный ремонт дорог, проездов, не нарушающие целостность объекта культурного наследия и не создающие угрозы его повреждения, разрушения или уничтожения;

На территории объекта культурного наследия запрещается:

строительство объектов капитального строительства и увеличение объемно-пространственных характеристик существующих на территории объекта культурного наследия объектов капитального строительства; проведение земляных, строительных, мелиоративных и иных работ, за исключением работ по сохранению объекта культурного наследия или его отдельных элементов, сохранению историко-градостроительной или природной среды объекта культурного наследия;

установка на фасадах, крышах объекта культурного наследия кондиционеров, телеантенн, тарелок спутниковой связи, а также других средств технического обеспечения;

прокладка сетей инженерно-технического обеспечения наземным и надземным способом, кроме временных, необходимых для проведения работ по сохранению объекта культурного наследия;

движение транспортных средств на территории объекта культурного наследия, если движение транспортных средств создает угрозу нарушения его целостности и сохранности;

устройство автостоянок;

создание разрушающих вибрационных нагрузок динамическим воздействием на грунты;

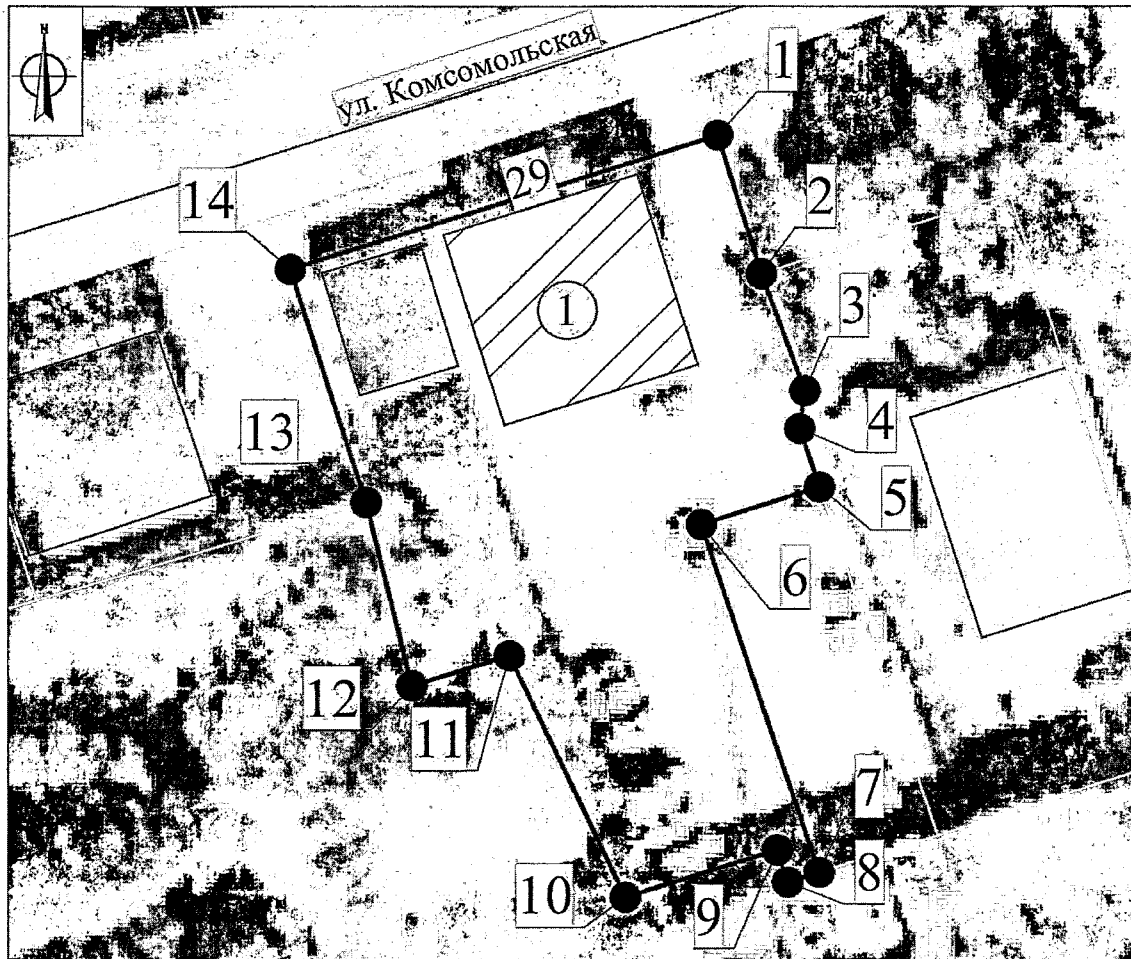
складирование твердых бытовых отходов.

Приложение № 80
к приказу инспекции Тульской области по государственной охране объектов культурного наследия
от 12.10.2022 № 108

Графическое описание местоположения границ территории выявленного объекта культурного наследия «Дом жилой», 2-я пол. XIX в., расположенного по адресу: Тульская область, Ефремовский район, г. Ефремов, ул. Комсомольская, д. 29

Карта (схема) границ территории выявленного объекта культурного наследия

М 1:500








Экспликация:

Выявленный объект культурного наследия:

1. «Дом жилой», 2-я пол. XIX в. (Тульская область, Ефремовский район, г.Ефремов, ул. Комсомольская, д. 29)

Условные обозначения:

-  - Выявленный объект культурного наследия
-  - Границы территории выявленного объекта культурного наследия
-  - Характерная точка границы территории выявленного объекта культурного наследия
-  - Границы земельного участка
-  - Границы кадастрового квартала

0 5000 10000 15000 20000 25000 м

Приложение № 81
к приказу инспекции Тульской
области по государственной охране
объектов культурного наследия
от 12.10.2022 № 108

**Границы территории выявленного объекта культурного наследия
«Дом жилой», нач. XIX в., кон. XIX в., расположенного по адресу:
Тульская область, Ефремовский район,
г. Ефремов, ул. Красная площадь, б/н**

I. Текстовое описание границ территории объекта культурного наследия.

От точки 1 до точки 2 в юго-восточном направлении 27.8 м, от точки 2 до точки 3 в юго-западном направлении 18.3 м, от точки 3 до точки 4 в северо-западном направлении 28.2 м, от точки 4 до точки 1 в северо-восточном направлении 20.1 м.

II. Перечень координат характерных точек границ территории объекта культурного наследия:

Система координат МСК-71.1				
Обозначение характерных точек границ	Координаты, м		Метод определения координат характерной точки	Средняя квадратическая погрешность положения характерной точки (Mt), м
	Геодезическая система координат			
	X	Y		
1	2	3	4	5
1	626737,70	296345,25	Картометрический метод	0.10
2	626711,92	296355,57	Картометрический метод	0.10
3	626703,61	296339,29	Картометрический метод	0.10
4	626729,04	296327,13	Картометрический метод	0.10
1	626737,70	296345,25	Картометрический метод	0.10

III. Режим использования территории объекта культурного наследия.

На территории объекта культурного наследия разрешается:
проведение работ по сохранению объекта культурного наследия;
проведение работ по обеспечению функционирования объекта культурного наследия, не нарушающих целостности его территории и предмета охраны;

проведение работ по выявлению и изучению объектов археологического наследия, располагающихся в границах территории объекта культурного наследия;

консервация и музеефикация объектов археологического наследия, а также культурного слоя, на основании комплексных научно-исследовательских работ;

проведение работ по озеленению и благоустройству территории, производимых в том числе с применением методов реставрации, направленных на формирование наиболее близкого к историческому восприятию объекта культурного наследия;

обеспечение доступа к объекту культурного наследия;

обеспечение мер пожарной безопасности;

обеспечение мер экологической безопасности;

ремонт, капитальный ремонт сетей инженерно-технического обеспечения, с последующей рекультивацией нарушенных участков, не нарушающие целостность объекта культурного наследия и не создающие угрозы его повреждения, разрушения или уничтожения;

ремонт, капитальный ремонт дорог, проездов, не нарушающие целостность объекта культурного наследия и не создающие угрозы его повреждения, разрушения или уничтожения.

На территории объекта культурного наследия запрещается:

строительство объектов капитального строительства и увеличение объемно-пространственных характеристик существующих на территории объекта культурного наследия объектов капитального строительства; проведение земляных, строительных, мелиоративных и иных работ, за исключением работ по сохранению объекта культурного наследия или его отдельных элементов, сохранению историко-градостроительной или природной среды объекта культурного наследия;

установка на фасадах, крышах объекта культурного наследия кондиционеров, телеантенн, тарелок спутниковой связи, а также других средств технического обеспечения;

прокладка сетей инженерно-технического обеспечения наземным и надземным способом, кроме временных, необходимых для проведения работ по сохранению объекта культурного наследия;

движение транспортных средств на территории объекта культурного наследия, если движение транспортных средств создает угрозу нарушения его целостности и сохранности;

устройство автостоянок;

создание разрушающих вибрационных нагрузок динамическим воздействием на грунты;

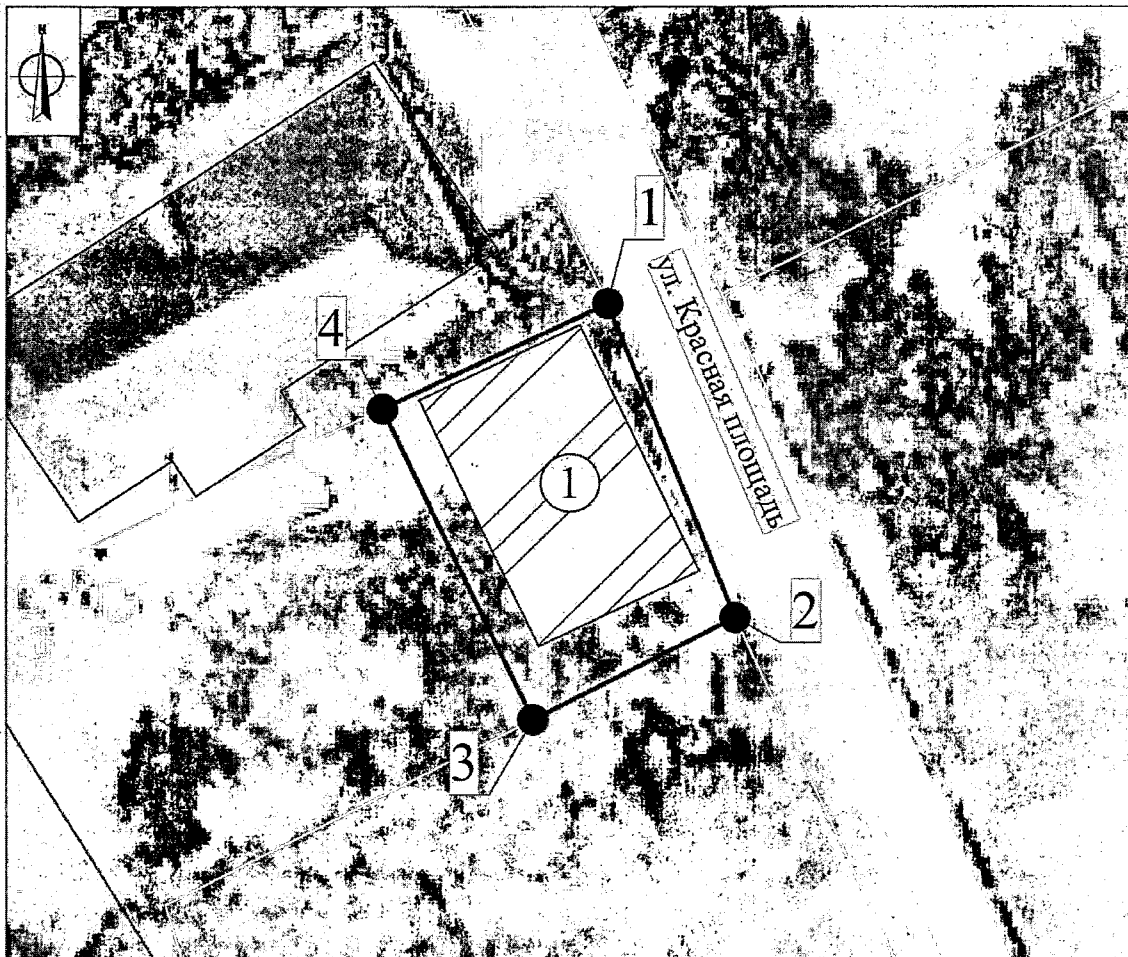
складирование твердых бытовых отходов.

Приложение № 82
к приказу инспекции Тульской
области по государственной охране
объектов культурного наследия
от 12.10.2022 № 108

Графическое описание местоположения границ территории
выявленного объекта культурного наследия «Дом жилой», нач.
XIX в., кон. XIX в., расположенного по адресу: Тульская область,
Ефремовский район, г. Ефремов, ул. Красная площадь, б/н

Карта (схема) границ территории выявленного объекта культурного наследия

М 1:500







Экспликация:

Выявленный объект культурного наследия:

1. «Дом жилой», нач. XIX в., кон. XIX в. (Тульская область, Ефремовский район, г. Ефремов, ул. Красная площадь, б/н)

Условные обозначения:

-  - Выявленный объект культурного наследия
-  - Границы территории выявленного объекта культурного наследия
-  - Характерная точка границы территории выявленного объекта культурного наследия
-  - Границы земельного участка

0 5000 10000 15000 20000 25000 м

Приложение № 83
к приказу инспекции Тульской
области по государственной охране
объектов культурного наследия
от 12.10.2022 № 108

**Границы территории выявленного объекта культурного наследия
«Торговая лавка», 2-я пол. XIX в., расположенного по адресу:
Тульская область, Ефремовский район,
г. Ефремов, ул. Свердлова, д. 3**

I. Текстовое описание границ территории объекта культурного наследия.

От точки 1 до точки 2 в юго-восточном направлении 5.5 м, от точки 2 до точки 3 в юго-восточном направлении 9.7 м, от точки 3 до точки 4 в юго-западном направлении 8.9 м, от точки 4 до точки 5 в юго-западном направлении 8.5 м, от точки 5 до точки 6 в северо-западном направлении 9.7 м, от точки 6 до точки 7 в северо-восточном направлении 5.1 м, от точки 7 до точки 8 в северо-западном направлении 5.5 м, от точки 8 до точки 1 в северо-восточном направлении 12.3 м.

II. Перечень координат характерных точек границ территории объекта культурного наследия:

Система координат МСК-71.1				
Обозначение характерных точек границ	Координаты, м		Метод определения координат характерной точки	Средняя квадратическая погрешность положения характерной точки (Mt), м
	Геодезическая система координат			
	X	Y		
1	2	3	4	5
1	626917,88	296350,57	Картометрический метод	0.10
2	626912,68	296352,33	Картометрический метод	0.10
3	626903,54	296355,44	Картометрический метод	0.10
4	626900,66	296346,97	Картометрический метод	0.10
5	626897,95	296338,96	Картометрический метод	0.10
6	626907,09	296335,86	Картометрический метод	0.10
7	626908,74	296340,73	Картометрический метод	0.10
8	626913,95	296338,96	Картометрический метод	0.10
1	626917,88	296350,57	Картометрический метод	0.10

III. Режим использования территории объекта культурного наследия.

На территории объекта культурного наследия разрешается:

проведение работ по сохранению объекта культурного наследия;
проведение работ по обеспечению функционирования объекта культурного наследия, не нарушающих целостности его территории и предмета охраны;

проведение работ по выявлению и изучению объектов археологического наследия, располагающихся в границах территории объекта культурного наследия;

консервация и музеефикация объектов археологического наследия, а также культурного слоя, на основании комплексных научно-исследовательских работ;

проведение работ по озеленению и благоустройству территории, производимых в том числе с применением методов реставрации, направленных на формирование наиболее близкого к историческому восприятию объекта культурного наследия;

обеспечение доступа к объекту культурного наследия;

обеспечение мер пожарной безопасности;

обеспечение мер экологической безопасности;

ремонт, капитальный ремонт сетей инженерно-технического обеспечения, с последующей рекультивацией нарушенных участков, не нарушающие целостность объекта культурного наследия и не создающие угрозы его повреждения, разрушения или уничтожения;

ремонт, капитальный ремонт дорог, проездов, не нарушающие целостность объекта культурного наследия и не создающие угрозы его повреждения, разрушения или уничтожения.

На территории объекта культурного наследия запрещается:

строительство объектов капитального строительства и увеличение объемно-пространственных характеристик существующих на территории объекта культурного наследия объектов капитального строительства; проведение земляных, строительных, мелиоративных и иных работ, за исключением работ по сохранению объекта культурного наследия или его отдельных элементов, сохранению историко-градостроительной или природной среды объекта культурного наследия;

установка на фасадах, крышах объекта культурного наследия кондиционеров, телеантенн, тарелок спутниковой связи, а также других средств технического обеспечения;

прокладка сетей инженерно-технического обеспечения наземным и надземным способом, кроме временных, необходимых для проведения работ по сохранению объекта культурного наследия;

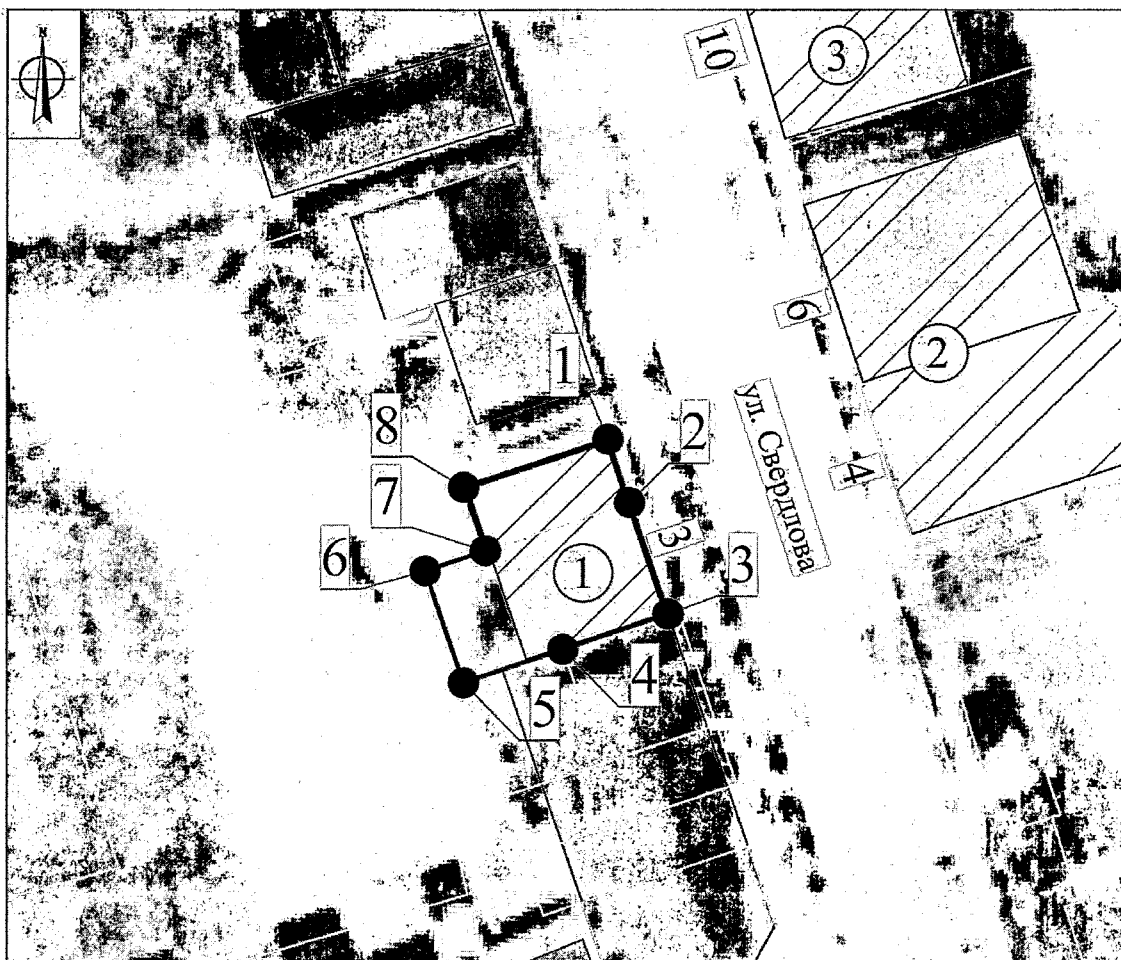
движение транспортных средств на территории объекта культурного наследия, если движение транспортных средств создает угрозу нарушения его целостности и сохранности;

устройство автостоянок;
создание разрушающих вибрационных нагрузок динамическим
воздействием на грунты;
складирование твердых бытовых отходов.

Приложение № 84
к приказу инспекции Тульской области по государственной охране объектов культурного наследия
от 12.10.2022 № 108

Графическое описание местоположения границ территории выявленного объекта культурного наследия «Торговая лавка», 2-я пол. XIX в., расположенного по адресу: Тульская область, Ефремовский район, г. Ефремов, ул. Свердлова, д. 3

Карта (схема) границ территории выявленного объекта культурного наследия
М 1:500







Экспликация:

Выявленный объект культурного наследия:

1. «Торговая лавка», 2-я пол. XIX в. (Тульская область, Ефремовский район, г.Ефремов, ул. Свердлова, д. 3)
2. «Усадьба Вавилова: главный дом, флигель, ворота», 2-я пол. XIXв. (Тульская область, Ефремовский район, г.Ефремов, ул. Свердлова, д.6; ул. Свердлова, д.4; ул. Свердлова, д.4-6)
- 3: «Дом в котором родился и жил авиаконструктор В.М.Мясищев» (Тульская область, Ефремовский район, г.Ефремов, ул. Свердлова, д. 10)

Условные обозначения:

-  - Выявленный объект культурного наследия
-  - Границы территории выявленного объекта культурного наследия
-  - Характерная точка границы территории выявленного объекта культурного наследия
-  - Границы земельного участка

0 5000 10000 15000 20000 25000 м

Приложение № 85
к приказу инспекции Тульской
области по государственной охране
объектов культурного наследия
от 12.10.2022 № 108

**Границы территории выявленного объекта культурного наследия
«Усадьба Вавилова: главный дом, флигель, ворота»,
2-я пол. XIXв., расположенного по адресу: Тульская область,
Ефремовский район, г. Ефремов, ул. Свердлова, д.6;
ул. Свердлова, д.4; ул. Свердлова, д.4-6**

I. Текстовое описание границ территории объекта культурного наследия.

От точки 1 до точки 2 в юго-восточном направлении 24.7 м, от точки 2 до точки 3 в юго-западном направлении 0.4 м, от точки 3 до точки 4 в юго-западном направлении 10.3 м, от точки 4 до точки 5 в юго-восточном направлении 6.1 м, от точки 5 до точки 6 в юго-восточном направлении 7.3 м, от точки 6 до точки 7 в юго-восточном направлении 0.5 м, от точки 7 до точки 8 в юго-западном направлении 21.5 м, от точки 8 до точки 9 в северо-западном направлении 14.0 м, от точки 9 до точки 10 в северо-западном направлении 20.6 м, от точки 10 до точки 11 в северо-восточном направлении 24.4 м, от точки 11 до точки 12 в северо-восточном направлении 7.4 м, от точки 12 до точки 1 в северо-восточном направлении 1.5 м.

II. Перечень координат характерных точек границ территории объекта культурного наследия:

Система координат МСК-71.1				
Обозначение характерных точек границ	Координаты, м		Метод определения координат характерной точки	Средняя квадратическая погрешность положения характерной точки (Mt), м
	Геодезическая система координат			
	X	Y		
1	2	3	4	5
1	626955,33	296393,92	Картометрический метод	0.10
2	626931,94	296401,71	Картометрический метод	0.10
3	626931,82	296401,36	Картометрический метод	0.10
4	626929,08	296391,46	Картометрический метод	0.10
5	626923,29	296393,40	Картометрический метод	0.10
6	626916,32	296395,73	Картометрический метод	0.10
7	626915,84	296395,89	Картометрический метод	0.10

8	626909,03	296375,49	Картометрический метод	0.10
9	626922,27	296371,07	Картометрический метод	0.10
10	626941,74	296364,42	Картометрический метод	0.10
11	626949,21	296387,60	Картометрический метод	0.10
12	626954,68	296392,62	Картометрический метод	0.10
1	626955,33	296393,92	Картометрический метод	0.10

III. Режим использования территории объекта культурного наследия.

На территории объекта культурного наследия разрешается:
 проведение работ по сохранению объекта культурного наследия;
 проведение работ по обеспечению функционирования объекта культурного наследия, не нарушающих целостности его территории и предмета охраны;

проведение работ по выявлению и изучению объектов археологического наследия, располагающихся в границах территории объекта культурного наследия;

консервация и музеефикация объектов археологического наследия, а также культурного слоя, на основании комплексных научно-исследовательских работ;

проведение работ по озеленению и благоустройству территории, производимых в том числе с применением методов реставрации, направленных на формирование наиболее близкого к историческому восприятию объекта культурного наследия;

обеспечение доступа к объекту культурного наследия;

обеспечение мер пожарной безопасности;

обеспечение мер экологической безопасности;

ремонт, капитальный ремонт сетей инженерно-технического обеспечения, с последующей рекультивацией нарушенных участков, не нарушающие целостность объекта культурного наследия и не создающие угрозы его повреждения, разрушения или уничтожения;

ремонт, капитальный ремонт дорог, проездов, не нарушающие целостность объекта культурного наследия и не создающие угрозы его повреждения, разрушения или уничтожения.

На территории объекта культурного наследия запрещается:

строительство объектов капитального строительства и увеличение объемно-пространственных характеристик существующих на территории объекта культурного наследия объектов капитального строительства; проведение земляных, строительных, мелиоративных и иных работ, за исключением работ по сохранению объекта культурного наследия или его отдельных элементов, сохранению историко-

градостроительной или природной среды объекта культурного наследия;

установка на фасадах, крышах объекта культурного наследия кондиционеров, телеантенн, тарелок спутниковой связи, а также других средств технического обеспечения;

прокладка сетей инженерно-технического обеспечения наземным и надземным способом, кроме временных, необходимых для проведения работ по сохранению объекта культурного наследия;

движение транспортных средств на территории объекта культурного наследия, если движение транспортных средств создает угрозу нарушения его целостности и сохранности;

устройство автостоянок;

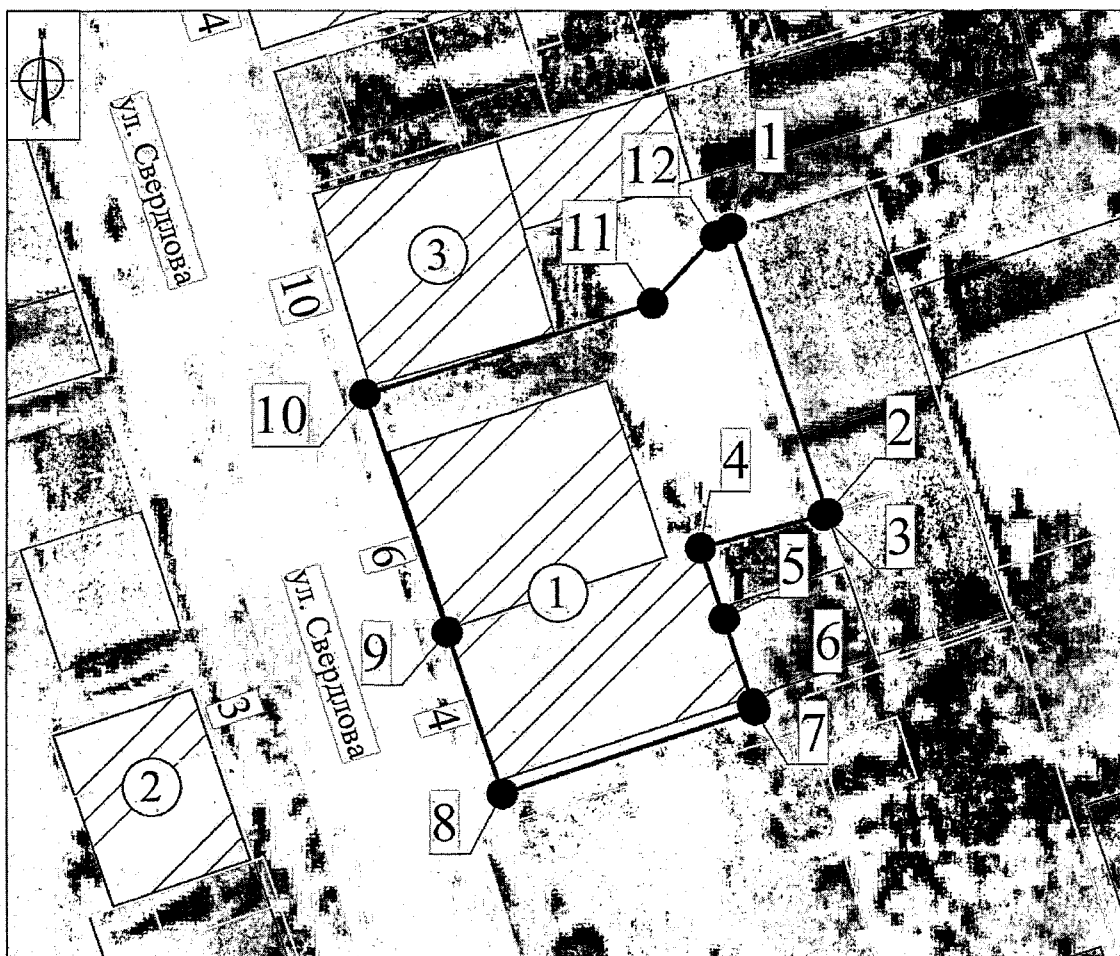
создание разрушающих вибрационных нагрузок динамическим воздействием на грунты;

складирование твердых бытовых отходов.

Графическое описание местоположения границ территории выявленного объекта культурного наследия «Усадьба Вавилова: главный дом, флигель, ворота», 2-я пол. XIXв., расположенного по адресу: Тульская область, Ефремовский район, г. Ефремов, ул. Свердлова, д.6; ул. Свердлова, д.4; ул. Свердлова, д.4-6

Карта (схема) границ территории выявленного объекта культурного наследия

М 1:500







Экспликация:

Выявленный объект культурного наследия:

1. «Усадьба Вавилова: главный дом, флигель, ворота»; 2-я пол. XIXв. (Тульская область, Ефремовский район, г.Ефремов, ул. Свердлова, д.6; ул. Свердлова, д.4; ул. Свердлова, д.4-6)
2. «Торговая лавка», 2-я пол. XIX в. (Тульская область, Ефремовский район, г.Ефремов, ул. Свердлова, д. 3)
3. «Дом в котором родился и жил авиаконструктор В.М.Мясищев» (Тульская область, Ефремовский район, г.Ефремов, ул. Свердлова, д. 10)

Условные обозначения:

-  - Выявленный объект культурного наследия
-  - Границы территории выявленного объекта культурного наследия
-  - Характерная точка границы территории выявленного объекта культурного наследия
-  - Границы земельного участка

0 5000 10000 15000 20000 25000 м

Приложение № 87
к приказу инспекции Тульской
области по государственной охране
объектов культурного наследия
от 12.10.2022 № 108

**Границы территории выявленного объекта культурного наследия
«Дом в котором родился и жил авиаконструктор В.М.Мясищев»,
расположенного по адресу: Тульская область,
Ефремовский район, г. Ефремов, ул. Свердлова, д. 10**

I. Текстовое описание границ территории объекта культурного наследия.

От точки 1 до точки 2 в юго-восточном направлении 11.8 м, от точки 2 до точки 3 в юго-западном направлении 15.4 м, от точки 3 до точки 4 в юго-западном направлении 39.0 м, от точки 4 до точки 5 в юго-западном направлении 1.5 м, от точки 5 до точки 6 в юго-западном направлении 7.4 м, от точки 6 до точки 7 в юго-западном направлении 24.4 м, от точки 7 до точки 8 в северо-западном направлении 17.6 м, от точки 8 до точки 9 в северо-восточном направлении 13.1 м, от точки 9 до точки 10 в юго-восточном направлении 0.8 м, от точки 10 до точки 1 в северо-восточном направлении 73.3 м.

II. Перечень координат характерных точек границ территории объекта культурного наследия:

Система координат МСК-71.1				
Обозначение характерных точек границ	Координаты, м		Метод определения координат характерной точки	Средняя квадратическая погрешность положения характерной точки (Mt), м
	Геодезическая система координат			
	X	Y		
1	2	3	4	5
1	626984,03	296442,10	Картометрический метод	0.10
2	626972,70	296445,47	Картометрический метод	0.10
3	626967,77	296430,84	Картометрический метод	0.10
4	626955,33	296393,92	Картометрический метод	0.10
5	626954,68	296392,62	Картометрический метод	0.10
6	626949,21	296387,60	Картометрический метод	0.10
7	626941,74	296364,42	Картометрический метод	0.10
8	626958,65	296359,42	Картометрический метод	0.10

9	626962,59	296371,90	Картометрический метод	0.10
10	626961,82	296372,23	Картометрический метод	0.10
1	626984,03	296442,10	Картометрический метод	0.10

III. Режим использования территории объекта культурного наследия.

На территории объекта культурного наследия разрешается:
 проведение работ по сохранению объекта культурного наследия;
 проведение работ по обеспечению функционирования объекта культурного наследия, не нарушающих целостности его территории и предмета охраны;

проведение работ по выявлению и изучению объектов археологического наследия, располагающихся в границах территории объекта культурного наследия;

консервация и музеефикация объектов археологического наследия, а также культурного слоя, на основании комплексных научно-исследовательских работ;

проведение работ по озеленению и благоустройству территории, производимых в том числе с применением методов реставрации, направленных на формирование наиболее близкого к историческому восприятию объекта культурного наследия;

обеспечение доступа к объекту культурного наследия;

обеспечение мер пожарной безопасности;

обеспечение мер экологической безопасности;

ремонт, капитальный ремонт сетей инженерно-технического обеспечения, с последующей рекультивацией нарушенных участков не нарушающие целостность объекта культурного наследия и не создающие угрозы его повреждения, разрушения или уничтожения;

ремонт, капитальный ремонт дорог, проездов, не нарушающие целостность объекта культурного наследия и не создающие угрозы его повреждения, разрушения или уничтожения.

На территории объекта культурного наследия запрещается:

строительство объектов капитального строительства и увеличение объемно-пространственных характеристик, существующих на территории объекта культурного наследия объектов капитального строительства; проведение земляных, строительных, мелиоративных и иных работ, за исключением работ по сохранению объекта культурного наследия или его отдельных элементов, сохранению историко-градостроительной или природной среды объекта культурного наследия;

установка на фасадах, крышах объекта культурного наследия кондиционеров, телеантенн, тарелок спутниковой связи, а также других средств технического обеспечения;

прокладка сетей инженерно-технического обеспечения наземным и надземным способом, кроме временных, необходимых для проведения работ по сохранению объекта культурного наследия;

движение транспортных средств на территории объекта культурного наследия, если движение транспортных средств создает угрозу нарушения его целостности и сохранности;

устройство автостоянок;

создание разрушающих вибрационных нагрузок динамическим воздействием на грунты;

складирование твердых бытовых отходов.

Приложение № 88
к приказу инспекции Тульской области по государственной охране объектов культурного наследия
от 12.10.2022 № 108

Графическое описание местоположения границ территории выявленного объекта культурного наследия «Дом в котором родился и жил авиаконструктор В.М.Мясищев», расположенного по адресу: Тульская область, Ефремовский район, г. Ефремов, ул. Свердлова, д. 10

Карта (схема) границ территории выявленного объекта культурного наследия

М 1:1000



Экспликация:

Выявленный объект культурного наследия:

1. «Дом в котором родился и жил авиаконструктор В.М.Мясищев» (Тульская область, Ефремовский район, г.Ефремов, ул. Свердлова, д. 10)
2. «Усадьба Вавилова: главный дом, флигель, ворота»; 2-я пол. XIXв. (Тульская область, Ефремовский район, г.Ефремов, ул. Свердлова, д.6; ул. Свердлова, д.4-6)
3. «Торговая лавка», 2-я пол. XIX в. (Тульская область, Ефремовский район, г.Ефремов, ул. Свердлова, д. 3)
4. «Дом жилой», 2-я пол XIX в. (Тульская область, Ефремовский район, г.Ефремов, ул. Свердлова, д. 14)
5. «Торговая лавка», кон. XIX в. (Тульская область, Ефремовский район, г.Ефремов, ул. Свердлова, д. 18)
6. «Городская дума», II пол. XIX в. (Тульская область, Ефремовский район, г.Ефремов, ул. Гоголя, 19)

Условные обозначения:

- ① - Выявленный объект культурного наследия
- - Границы территории выявленного объекта культурного наследия
- - Характерная точка границы территории выявленного объекта культурного наследия
- - Границы земельного участка
- - Границы кадастрового квартала

0 5000 10000 15000 20000 25000 м

Приложение № 89
к приказу инспекции Тульской
области по государственной охране
объектов культурного наследия
от 12.10.2022 № 108

**Границы территории выявленного объекта культурного наследия
«Дом жилой», 2-я пол XIX в., расположенного по адресу:
Тульская область, Ефремовский район,
г. Ефремов, ул. Свердлова, д. 14**

I. Текстовое описание границ территории объекта культурного наследия.

От точки 1 до точки 2 в юго-восточном направлении 6.5 м, от точки 2 до точки 3 в юго-восточном направлении 5.7 м, от точки 3 до точки 4 в юго-западном направлении 6.8 м, от точки 4 до точки 5 в юго-западном направлении 6.0 м, от точки 5 до точки 6 в юго-западном направлении 10.1 м, от точки 6 до точки 7 в юго-западном направлении 8.2 м, от точки 7 до точки 8 в юго-западном направлении 5.5 м, от точки 8 до точки 9 в северо-западном направлении 11.4 м, от точки 9 до точки 10 в северо-восточном направлении 9.8 м, от точки 10 до точки 11 в северо-восточном направлении 5.0 м, от точки 11 до точки 12 в северо-восточном направлении 7.6 м, от точки 12 до точки 13 в северо-восточном направлении 10.2 м, от точки 13 до точки 1 в северо-восточном направлении 4.0 м.

II. Перечень координат характерных точек границ территории объекта культурного наследия:

Система координат МСК-71.1				
Обозначение характерных точек границ	Координаты, м		Метод определения координат характерной точки	Средняя квадратическая погрешность положения характерной точки (Mt), м
	Геодезическая система координат			
	X	Y		
1	2	3	4	5
1	626990,44	296387,38	Картометрический метод	0.10
2	626984,25	296389,34	Картометрический метод	0.10
3	626978,79	296391,04	Картометрический метод	0.10
4	626976,81	296384,57	Картометрический метод	0.10
5	626975,07	296378,78	Картометрический метод	0.10
6	626972,04	296369,10	Картометрический метод	0.10

7	626969,51	296361,34	Картометрический метод	0.10
8	626967,86	296356,12	Картометрический метод	0.10
9	626978,73	296352,68	Картометрический метод	0.10
10	626981,85	296362,01	Картометрический метод	0.10
11	626983,38	296366,77	Картометрический метод	0.10
12	626986,15	296373,85	Картометрический метод	0.10
13	626989,24	296383,58	Картометрический метод	0.10
1	626990,44	296387,38	Картометрический метод	0.10

III. Режим использования территории объекта культурного наследия.

На территории объекта культурного наследия разрешается:
 проведение работ по сохранению объекта культурного наследия;
 проведение работ по обеспечению функционирования объекта культурного наследия, не нарушающих целостности его территории и предмета охраны;

проведение работ по выявлению и изучению объектов археологического наследия, располагающихся в границах территории объекта культурного наследия;

консервация и музеефикация объектов археологического наследия, а также культурного слоя, на основании комплексных научно-исследовательских работ;

проведение работ по озеленению и благоустройству территории, производимых в том числе с применением методов реставрации, направленных на формирование наиболее близкого к историческому восприятию объекта культурного наследия;

обеспечение доступа к объекту культурного наследия;

обеспечение мер пожарной безопасности;

обеспечение мер экологической безопасности;

ремонт, капитальный ремонт сетей инженерно-технического обеспечения, с последующей рекультивацией нарушенных участков, не нарушающие целостность объекта культурного наследия и не создающие угрозы его повреждения, разрушения или уничтожения;

ремонт, капитальный ремонт дорог, проездов, не нарушающие целостность объекта культурного наследия и не создающие угрозы его повреждения, разрушения или уничтожения.

На территории объекта культурного наследия запрещается:

строительство объектов капитального строительства и увеличение объемно-пространственных характеристик существующих на территории объекта культурного наследия объектов капитального строительства; проведение земляных, строительных, мелиоративных и

иных работ, за исключением работ по сохранению объекта культурного наследия или его отдельных элементов, сохранению историко-градостроительной или природной среды объекта культурного наследия;

установка на фасадах, крышах объекта культурного наследия кондиционеров, телеантенн, тарелок спутниковой связи, а также других средств технического обеспечения;

прокладка сетей инженерно-технического обеспечения наземным и надземным способом, кроме временных, необходимых для проведения работ по сохранению объекта культурного наследия;

движение транспортных средств на территории объекта культурного наследия, если движение транспортных средств создает угрозу нарушения его целостности и сохранности;

устройство автостоянок;

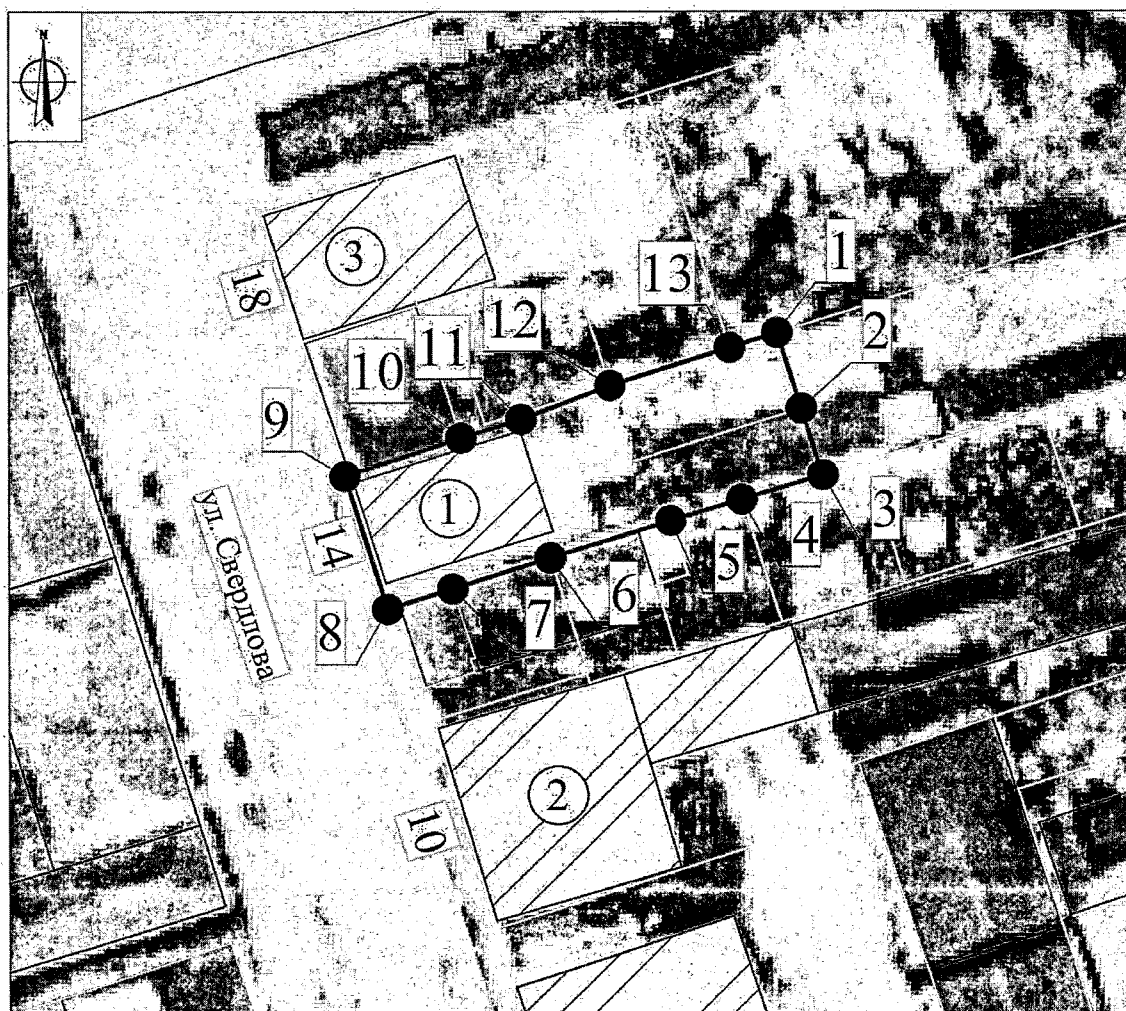
создание разрушающих вибрационных нагрузок динамическим воздействием на грунты;

складирование твердых бытовых отходов.

Графическое описание местоположения границ территории выявленного объекта культурного наследия «Дом жилой», 2-я пол XIX в., расположенного по адресу: Тульская область, Ефремовский район, г. Ефремов, ул. Свердлова, д. 14

Карта (схема) границ территории выявленного объекта культурного наследия:

М: 1:500








Экспликация:

Выявленный объект культурного наследия:

1. «Дом жилой», 2-я пол XIX в. (Тульская область; Ефремовский район, г.Ефремов, ул. Свердлова, д. 14).
2. «Дом в котором родился и жил авиаконструктор В.М.Мясищев» (Тульская область, Ефремовский район, г.Ефремов, ул. Свердлова, д. 10)
3. «Торговая лавка», кон. XIX в. (Тульская область, Ефремовский район, г.Ефремов, ул. Свердлова, д. 18)

Условные обозначения:

-  - Выявленный объект культурного наследия
 -  - Границы территории выявленного объекта культурного наследия
 -  - Характерная точка границы территории выявленного объекта культурного наследия
 -  - Границы земельного участка.
 -  - Границы кадастрового квартала
- 0 5000 10000 15000 20000 25000 м

**Границы территории выявленного объекта культурного наследия
«Магазин», 2-я пол XIX в., расположенного по адресу:
Тульская область, Ефремовский район,
г. Ефремов, ул. Свердлова, д. 15**

I. Текстовое описание границ территории объекта культурного наследия.

От точки 1 до точки 2 в юго-восточном направлении 7.2 м, от точки 2 до точки 3 в северо-восточном направлении 0.8 м, от точки 3 до точки 4 в юго-восточном направлении 1.8 м, от точки 4 до точки 5 в юго-западном направлении 0.8 м, от точки 5 до точки 6 в юго-восточном направлении 8.7 м, от точки 6 до точки 7 в юго-западном направлении 4.3 м, от точки 7 до точки 8 в юго-западном направлении 5.4 м, от точки 8 до точки 9 в юго-восточном направлении 2.0 м, от точки 9 до точки 10 в юго-западном направлении 2.0 м, от точки 10 до точки 11 в северо-западном направлении 2.1 м, от точки 11 до точки 12 в юго-западном направлении 1.6 м, от точки 12 до точки 13 в юго-восточном направлении 2.0 м, от точки 13 до точки 14 в юго-западном направлении 1.4 м, от точки 14 до точки 15 в северо-западном направлении 1.9 м, от точки 15 до точки 16 в юго-западном направлении 6.2 м, от точки 16 до точки 17 в юго-западном направлении 2.0 м, от точки 17 до точки 18 в северо-западном направлении 15.0 м, от точки 18 до точки 19 в северо-восточном направлении 7.6 м, от точки 19 до точки 20 в северо-западном направлении 5.6 м, от точки 20 до точки 1 в северо-восточном направлении 14.3 м.

II. Перечень координат характерных точек границ территории объекта культурного наследия:

Система координат МСК-71.1				
Обозначение характерных точек границ	Координаты, м		Метод определения координат характерной точки	Средняя квадратическая погрешность положения характерной точки (Mt), м
	Геодезическая система координат			
	X	Y		
1	2	3	4	5
1	627033,23	296313,48	Картометрический метод	0.10
2	627026,46	296315,79	Картометрический метод	0.10

3	627026,68	296316,58	Картометрический метод	0.10
4	627024,92	296317,11	Картометрический метод	0.10
5	627024,70	296316,33	Картометрический метод	0.10
6	627016,43	296318,95	Картометрический метод	0.10
7	627012,65	296316,98	Картометрический метод	0.10
8	627010,95	296311,84	Картометрический метод	0.10
9	627009,03	296312,46	Картометрический метод	0.10
10	627008,34	296310,60	Картометрический метод	0.10
11	627010,33	296309,95	Картометрический метод	0.10
12	627009,83	296308,42	Картометрический метод	0.10
13	627007,95	296309,04	Картометрический метод	0.10
14	627007,59	296307,66	Картометрический метод	0.10
15	627009,37	296307,06	Картометрический метод	0.10
16	627007,44	296301,21	Картометрический метод	0.10
17	627006,78	296299,36	Картометрический метод	0.10
18	627021,00	296294,47	Картометрический метод	0.10
19	627023,41	296301,73	Картометрический метод	0.10
20	627028,73	296299,95	Картометрический метод	0.10
1	627033,23	296313,48	Картометрический метод	0.10

III. Режим использования территории объекта культурного наследия.

На территории объекта культурного наследия разрешается:
 проведение работ по сохранению объекта культурного наследия;
 проведение работ по обеспечению функционирования объекта культурного наследия, не нарушающих целостности его территории и предмета охраны;

проведение работ по выявлению и изучению объектов археологического наследия, располагающихся в границах территории объекта культурного наследия;

консервация и музеефикация объектов археологического наследия, а также культурного слоя, на основании комплексных научно-исследовательских работ;

проведение работ по озеленению и благоустройству территории, производимых в том числе с применением методов реставрации,

направленных на формирование наиболее близкого к историческому восприятию объекта культурного наследия;

обеспечение доступа к объекту культурного наследия;

обеспечение мер пожарной безопасности;

обеспечение мер экологической безопасности;

ремонт, капитальный ремонт сетей инженерно-технического обеспечения, с последующей рекультивацией нарушенных участков, не нарушающие целостность объекта культурного наследия и не создающие угрозы его повреждения, разрушения или уничтожения;

ремонт, капитальный ремонт дорог, проездов, не нарушающие целостность объекта культурного наследия и не создающие угрозы его повреждения, разрушения или уничтожения.

На территории объекта культурного наследия запрещается:

строительство объектов капитального строительства и увеличение объемно-пространственных характеристик существующих на территории объекта культурного наследия объектов капитального строительства; проведение земляных, строительных, мелиоративных и иных работ, за исключением работ по сохранению объекта культурного наследия или его отдельных элементов, сохранению историко-градостроительной или природной среды объекта культурного наследия;

установка на фасадах, крышах объекта культурного наследия кондиционеров, телеантенн, тарелок спутниковой связи, а также других средств технического обеспечения;

прокладка сетей инженерно-технического обеспечения наземным и надземным способом, кроме временных, необходимых для проведения работ по сохранению объекта культурного наследия;

движение транспортных средств на территории объекта культурного наследия, если движение транспортных средств создает угрозу нарушения его целостности и сохранности;

устройство автостоянок;

создание разрушающих вибрационных нагрузок динамическим воздействием на грунты;

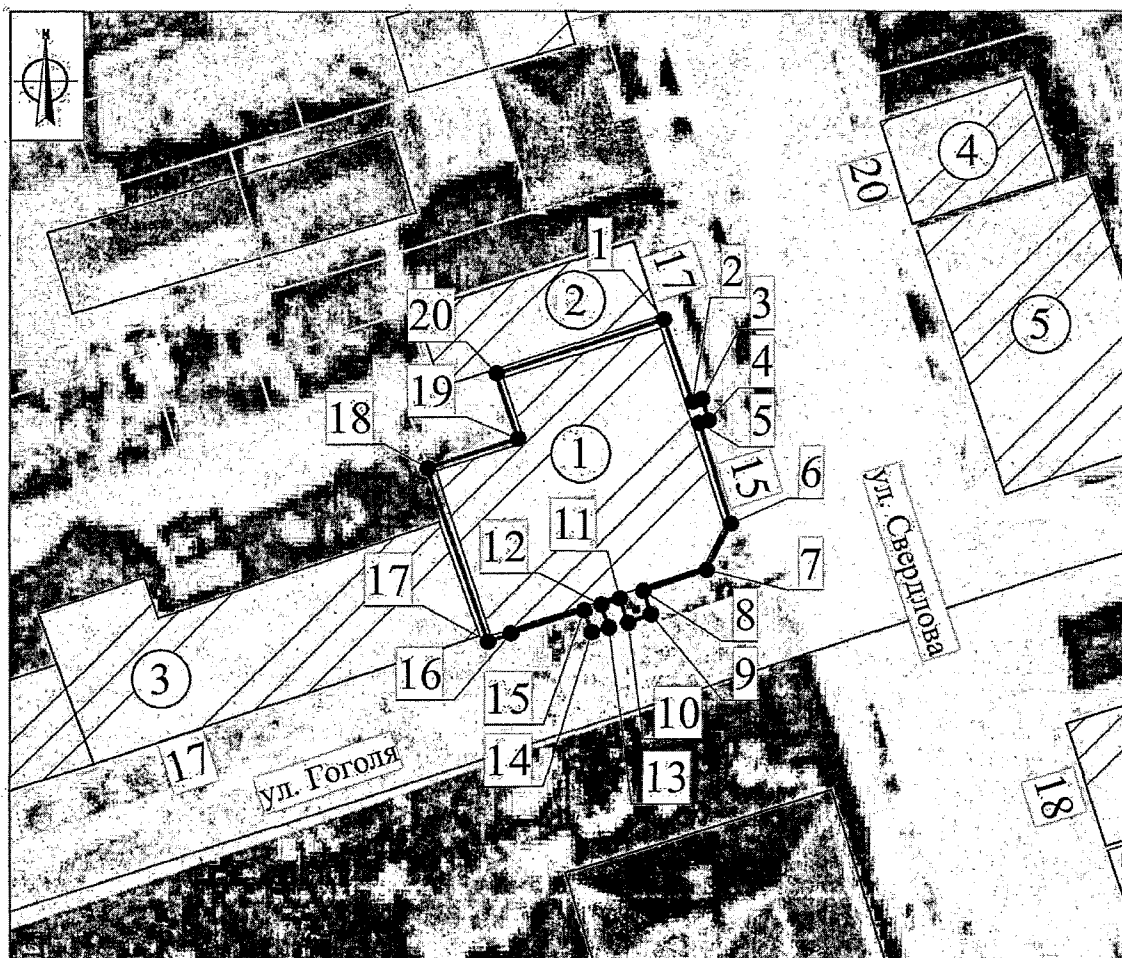
складирование твердых бытовых отходов.

Приложение № 92
к приказу инспекции Тульской области по государственной охране
объектов культурного наследия
от 12.10.2022 № 108

**Графическое описание местоположения границ территории
выявленного объекта культурного наследия «Магазин»,
2-я пол XIX в., расположенного по адресу: Тульская область,
Ефремовский район, г. Ефремов, ул. Свердлова, д. 15**

Карта (схема) границ территории выявленного объекта культурного наследия

М 1:500








Экспликация:

Выявленный объект культурного наследия:

1. «Магазин», 2-я пол XIX в. (Тульская область, Ефремовский район, г.Ефремов, ул. Свердлова, д. 15)
2. «Торговая лавка», кон. XIX-нач. XX вв. (Тульская область, Ефремовский район, г.Ефремов, ул. Свердлова, д. 17)
3. «Торговые ряды», посл. четв. XIX в. (Тульская область, Ефремовский район, г.Ефремов; ул. Гоголя, д. 17)
4. «Торговая лавка», кон. XIX-нач. XX вв. (Тульская область, Ефремовский район, г.Ефремов, ул. Свердлова, д. 20)
5. «Городская дума», II пол. XIX в. (Тульская область, Ефремовский район, г.Ефремов, ул. Гоголя, 19)

Условные обозначения:

-  - Выявленный объект культурного наследия
-  - Границы территории выявленного объекта культурного наследия
-  - Характерная точка границы территории выявленного объекта культурного наследия
-  - Границы земельного участка
-  - Границы кадастрового квартала

0 5000 10000 15000 20000 25000 м

Границы территории выявленного объекта культурного наследия «Торговая лавка», кон. XIX-нач. XX вв., расположенного по адресу: Тульская область, Ефремовский район, г. Ефремов, ул. Свердлова, д. 17

I. Текстовое описание границ территории объекта культурного наследия.

От точки 1 до точки 2 в юго-восточном направлении 0.7 м, от точки 2 до точки 3 в северо-восточном направлении 1.5 м, от точки 3 до точки 4 в юго-восточном направлении 1.7 м, от точки 4 до точки 5 в юго-западном направлении 0.3 м, от точки 5 до точки 6 в юго-восточном направлении 2.0 м, от точки 6 до точки 7 в юго-западном направлении 1.2 м, от точки 7 до точки 8 в юго-восточном направлении 2.8 м, от точки 8 до точки 9 в юго-западном направлении 14.3 м, от точки 9 до точки 10 в юго-западном направлении 5.2 м, от точки 10 до точки 11 в северо-западном направлении 7.1 м, от точки 11 до точки 1 в северо-восточном направлении 19.4 м.

II. Перечень координат характерных точек границ территории объекта культурного наследия:

Система координат МСК-71.1				
Обозначение характерных точек границ	Координаты, м		Метод определения координат характерной точки	Средняя квадратическая погрешность положения характерной точки (Mt), м
	Геодезическая система координат			
	X	Y		
1	2	3	4	5
1	627040,01	296311,22	Картометрический метод	0.10
2	627039,31	296311,46	Картометрический метод	0.10
3	627039,80	296312,92	Картометрический метод	0.10
4	627038,22	296313,44	Картометрический метод	0.10
5	627038,12	296313,12	Картометрический метод	0.10
6	627036,22	296313,75	Картометрический метод	0.10
7	627035,84	296312,61	Картометрический метод	0.10

8	627033,23	296313,48	Картометрический метод	0.10
9	627028,73	296299,95	Картометрический метод	0.10
10	627027,10	296295,03	Картометрический метод	0.10
11	627033,88	296292,77	Картометрический метод	0.10
1	627040,01	296311,22	Картометрический метод	0.10

III. Режим использования территории объекта культурного наследия.

На территории объекта культурного наследия разрешается:
 проведение работ по сохранению объекта культурного наследия;
 проведение работ по обеспечению функционирования объекта культурного наследия, не нарушающих целостности его территории и предмета охраны;

проведение работ по выявлению и изучению объектов археологического наследия, располагающихся в границах территории объекта культурного наследия;

консервация и музеефикация объектов археологического наследия, а также культурного слоя, на основании комплексных научно-исследовательских работ;

проведение работ по озеленению и благоустройству территории, производимых в том числе с применением методов реставрации, направленных на формирование наиболее близкого к историческому восприятию объекта культурного наследия;

обеспечение доступа к объекту культурного наследия;

обеспечение мер пожарной безопасности;

обеспечение мер экологической безопасности;

ремонт, капитальный ремонт сетей инженерно-технического обеспечения, с последующей рекультивацией нарушенных участков, не нарушающие целостность объекта культурного наследия и не создающие угрозы его повреждения, разрушения или уничтожения;

ремонт, капитальный ремонт дорог, проездов, не нарушающие целостность объекта культурного наследия и не создающие угрозы его повреждения, разрушения или уничтожения.

На территории объекта культурного наследия запрещается:

строительство объектов капитального строительства и увеличение объемно-пространственных характеристик существующих на территории объекта культурного наследия объектов капитального строительства; проведение земляных, строительных, мелиоративных и иных работ, за исключением работ по сохранению объекта культурного наследия или его отдельных элементов, сохранению историко-градостроительной или природной среды объекта культурного наследия;

установка на фасадах, крышах объекта культурного наследия кондиционеров, телеантенн, тарелок спутниковой связи, а также других средств технического обеспечения;

прокладка сетей инженерно-технического обеспечения наземным и надземным способом, кроме временных, необходимых для проведения работ по сохранению объекта культурного наследия;

движение транспортных средств на территории объекта культурного наследия, если движение транспортных средств создает угрозу нарушения его целостности и сохранности;

устройство автостоянок;

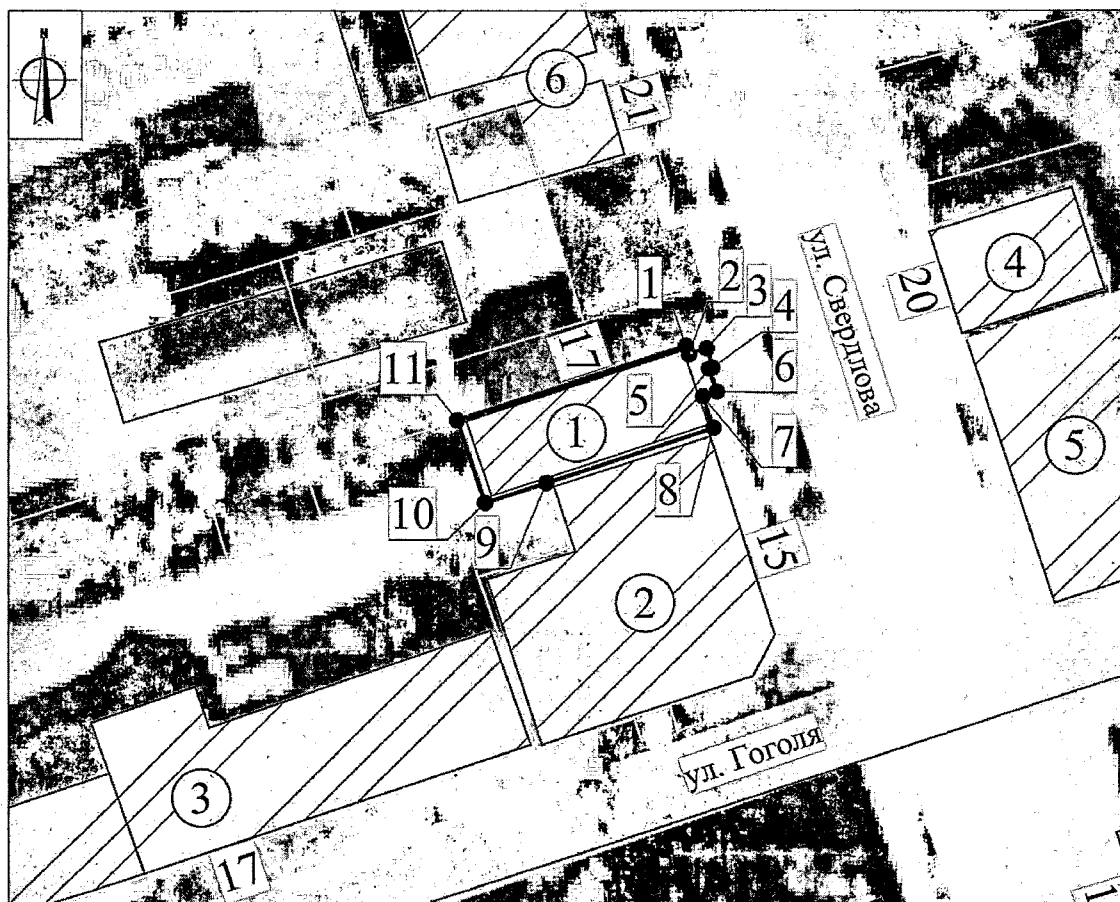
создание разрушающих вибрационных нагрузок динамическим воздействием на грунты;

складирование твердых бытовых отходов.

**Графическое описание местоположения границ территории
выявленного объекта культурного наследия «Торговая лавка»,
кон. XIX-нач. XX вв., расположенного по адресу:
Тульская область, Ефремовский район,
г. Ефремов, ул. Свердлова, д. 17**

Карта (схема) границ территории выявленного объекта культурного наследия

М 1:500



Экспликация:

Выявленный объект культурного наследия:

1. «Торговая лавка», кон. XIX-нач. XX вв. (Тульская область, Ефремовский район, г.Ефремов, ул. Свердлова, д. 17)
2. «Магазин», 2-я пол XIX в. (Тульская область, Ефремовский район, г.Ефремов, ул. Свердлова, д. 15)
3. «Торговые ряды», посл. четв. XIX в. (Тульская область, Ефремовский район, г.Ефремов, ул. Гоголя, д. 17)
4. «Торговая лавка», кон. XIX-нач. XX вв. (Тульская область, Ефремовский район, г.Ефремов, ул. Свердлова, д. 20)
5. «Городская дума», II пол. XIX в. (Тульская область, Ефремовский район, г.Ефремов, ул. Гоголя, 19)
6. «Усадьба Зологарева: флигель, ворота», 2-я пол. XIX в. (Тульская область, Ефремовский район, г.Ефремов, ул. Свердлова, д.21; ул. Свердлова, д.21-23)

Условные обозначения:

- Выявленный объект культурного наследия
- Границы территории выявленного объекта культурного наследия
- Характерная точка границы территории выявленного объекта культурного наследия
- Границы земельного участка
- Границы кадастрового квартала

0 5000 10000 15000 20000 25000 м

Приложение № 95
к приказу инспекции Тульской
области по государственной охране
объектов культурного наследия
от 12.10.2022 № 108

**Границы территории выявленного объекта культурного наследия
«Торговая лавка», кон. XIX в., расположенного по адресу:
Тульская область, Ефремовский район,
г. Ефремов, ул. Свердлова, д. 18**

I. Текстовое описание границ территории объекта культурного наследия.

От точки 1 до точки 2 в юго-восточном направлении 11.0 м, от точки 2 до точки 3 в юго-западном направлении 12.6 м, от точки 3 до точки 4 в юго-западном направлении 9.8 м, от точки 4 до точки 5 в северо-западном направлении 11.0 м, от точки 5 до точки 6 в северо-восточном направлении 9.8 м, от точки 6 до точки 1 в северо-восточном направлении 12.6 м.

II. Перечень координат характерных точек границ территории объекта культурного наследия:

Система координат МСК-71.1				
Обозначение характерных точек границ	Координаты, м		Метод определения координат характерной точки	Средняя квадратическая погрешность положения характерной точки (Mt), м
	Геодезическая система координат			
	X	Y		
1	2	3	4	5
1	627006,98	296367,22	Картометрический метод	0.10
2	626996,50	296370,55	Картометрический метод	0.10
3	626992,67	296358,55	Картометрический метод	0.10
4	626989,69	296349,21	Картометрический метод	0.10
5	627000,18	296345,86	Картометрический метод	0.10
6	627003,15	296355,20	Картометрический метод	0.10
1	627006,98	296367,22	Картометрический метод	0.10

III. Режим использования территории объекта культурного наследия.

На территории объекта культурного наследия разрешается:
проведение работ по сохранению объекта культурного наследия;
проведение работ по обеспечению функционирования объекта культурного наследия, не нарушающих целостности его территории и предмета охраны;

проведение работ по выявлению и изучению объектов археологического наследия, располагающихся в границах территории объекта культурного наследия;

консервация и музеефикация объектов археологического наследия, а также культурного слоя, на основании комплексных научно-исследовательских работ;

проведение работ по озеленению и благоустройству территории, производимых в том числе с применением методов реставрации, направленных на формирование наиболее близкого к историческому восприятию объекта культурного наследия;

обеспечение доступа к объекту культурного наследия;

обеспечение мер пожарной безопасности;

обеспечение мер экологической безопасности;

ремонт, капитальный ремонт сетей инженерно-технического обеспечения, с последующей рекультивацией нарушенных участков, не нарушающие целостность объекта культурного наследия и не создающие угрозы его повреждения, разрушения или уничтожения;

ремонт, капитальный ремонт дорог, проездов, не нарушающие целостность объекта культурного наследия и не создающие угрозы его повреждения, разрушения или уничтожения.

На территории объекта культурного наследия запрещается:

строительство объектов капитального строительства и увеличение объемно-пространственных характеристик существующих на территории объекта культурного наследия объектов капитального строительства; проведение земляных, строительных, мелиоративных и иных работ, за исключением работ по сохранению объекта культурного наследия или его отдельных элементов, сохранению историко-градостроительной или природной среды объекта культурного наследия;

установка на фасадах, крышах объекта культурного наследия кондиционеров, телеантенн, тарелок спутниковой связи, а также других средств технического обеспечения;

прокладка сетей инженерно-технического обеспечения наземным и надземным способом, кроме временных, необходимых для проведения работ по сохранению объекта культурного наследия;

движение транспортных средств на территории объекта культурного наследия, если движение транспортных средств создает угрозу нарушения его целостности и сохранности;

устройство автостоянок;

создание разрушающих вибрационных нагрузок динамическим воздействием на грунты;

складирование твердых бытовых отходов.

Приложение № 96
к приказу инспекции Тульской
области по государственной охране
объектов культурного наследия
от 12.10.2022 № 108

**Графическое описание местоположения границ территории
выявленного объекта культурного наследия «Торговая лавка»,
кон. XIX в., расположенного по адресу: Тульская область,
Ефремовский район, г. Ефремов, ул. Свердлова, д. 18**

Карта (схема) границ территории выявленного объекта культурного наследия:

М 1:500








Экспликация:

Выявленный объект культурного наследия:

1. «Торговая лавка», кон. XIX в. (Тульская область, Ефремовский район, г.Ефремов, ул. Свердлова, д. 18)
2. «Дом жилой», 2-я пол XIX в. (Тульская область, Ефремовский район, г.Ефремов, ул. Свердлова, д. 14)
3. «Городская дума», II пол. XIX в. (Тульская область, Ефремовский район, г.Ефремов, ул. Гоголя, 19)

Условные обозначения:

-  - Выявленный объект культурного наследия
-  - Границы территории выявленного объекта культурного наследия
-  - Характерная точка границы территории выявленного объекта культурного наследия
-  - Границы земельного участка
-  - Границы кадастрового квартала

0 5000 10000 15000 20000 25000 м

**Границы территории выявленного объекта культурного наследия
«Торговая лавка», кон. XIX-нач. XX вв., расположенного
по адресу: Тульская область, Ефремовский район,
г. Ефремов, ул. Свердлова, д. 20**

I. Текстовое описание границ территории объекта культурного наследия.

От точки 1 до точки 2 в юго-восточном направлении 9.6 м, от точки 2 до точки 3 в юго-западном направлении 1.0 м, от точки 3 до точки 4 в юго-западном направлении 12.6 м, от точки 4 до точки 5 в юго-западном направлении 1.0 м, от точки 5 до точки 6 в северо-западном направлении 9.7 м, от точки 6 до точки 1 в северо-восточном направлении 14.5 м.

II. Перечень координат характерных точек границ территории объекта культурного наследия:

Система координат МСК-71.1				
Обозначение характерных точек границ	Координаты, м		Метод определения координат характерной точки	Средняя квадратическая погрешность положения характерной точки (Mt), м
	Геодезическая система координат			
	X	Y		
1	2	3	4	5
1	627053,54	296342,70	Картометрический метод	0.10
2	627044,41	296345,67	Картометрический метод	0.10
3	627044,10	296344,73	Картометрический метод	0.10
4	627040,16	296332,79	Картометрический метод	0.10
5	627039,87	296331,82	Картометрический метод	0.10
6	627049,07	296328,90	Картометрический метод	0.10
1	627053,54	296342,70	Картометрический метод	0.10

III. Режим использования территории объекта культурного наследия.

На территории объекта культурного наследия разрешается:
проведение работ по сохранению объекта культурного наследия;
проведение работ по обеспечению функционирования объекта

культурного наследия, не нарушающих целостности его территории и предмета охраны;

проведение работ по выявлению и изучению объектов археологического наследия, располагающихся в границах территории объекта культурного наследия;

консервация и музеефикация объектов археологического наследия, а также культурного слоя, на основании комплексных научно-исследовательских работ;

проведение работ по озеленению и благоустройству территории, производимых в том числе с применением методов реставрации, направленных на формирование наиболее близкого к историческому восприятию объекта культурного наследия;

обеспечение доступа к объекту культурного наследия;

обеспечение мер пожарной безопасности;

обеспечение мер экологической безопасности;

ремонт, капитальный ремонт сетей инженерно-технического обеспечения, с последующей рекультивацией нарушенных участков, не нарушающие целостность объекта культурного наследия и не создающие угрозы его повреждения, разрушения или уничтожения;

ремонт, капитальный ремонт дорог, проездов, не нарушающие целостность объекта культурного наследия и не создающие угрозы его повреждения, разрушения или уничтожения.

На территории объекта культурного наследия запрещается:

строительство объектов капитального строительства и увеличение объемно-пространственных характеристик существующих на территории объекта культурного наследия объектов капитального строительства; проведение земляных, строительных, мелиоративных и иных работ, за исключением работ по сохранению объекта культурного наследия или его отдельных элементов, сохранению историко-градостроительной или природной среды объекта культурного наследия;

установка на фасадах, крышах объекта культурного наследия кондиционеров, телеантенн, тарелок спутниковой связи, а также других средств технического обеспечения;

прокладка сетей инженерно-технического обеспечения наземным и надземным способом, кроме временных, необходимых для проведения работ по сохранению объекта культурного наследия;

движение транспортных средств на территории объекта культурного наследия, если движение транспортных средств создает угрозу нарушения его целостности и сохранности;

устройство автостоянок;

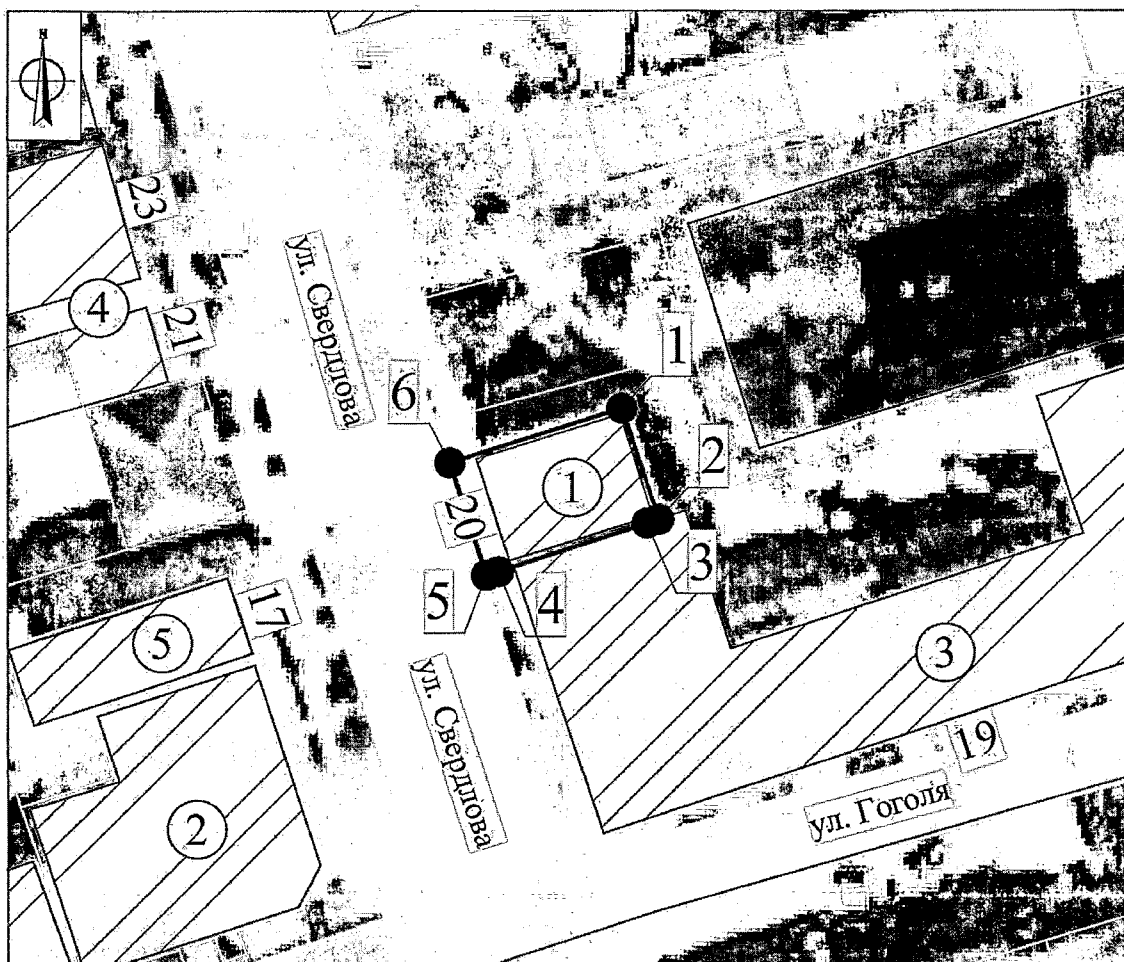
создание разрушающих вибрационных нагрузок динамическим воздействием на грунты;

складирование твердых бытовых отходов.

**Графическое описание местоположения границ территории
выявленного объекта культурного наследия «Торговая лавка»,
кон. XIX-нач. XX вв., расположенного по адресу: Тульская
область, Ефремовский район, г. Ефремов, ул. Свердлова, д. 20**

Карта (схема) границ территории выявленного объекта культурного наследия

М 1:500








Экспликация:

Выявленный объект культурного наследия:

1. «Торговая лавка», кон. XIX-нач. XX вв. (Тульская область, Ефремовский район, г.Ефремов, ул. Свердлова, д. 20)
2. «Магазин», 2-я пол XIX в. (Тульская область, Ефремовский район, г.Ефремов, ул. Свердлова, д. 15)
3. «Городская дума», II пол. XIX в. (Тульская область, Ефремовский район, г.Ефремов, ул. Гоголя, 19)
4. «Усадьба Золотарева: флигель, ворота», 2-я пол. XIX в. (Тульская область, Ефремовский район, г.Ефремов, ул. Свердлова, д.21; ул. Свердлова, д.21-23)
5. «Торговая лавка», кон. XIX-нач. XX вв. (Тульская область, Ефремовский район, г.Ефремов, ул. Свердлова, д. 17)

Условные обозначения:

-  - Выявленный объект культурного наследия
-  - Границы территории выявленного объекта культурного наследия
-  - Характерная точка границы территории выявленного объекта культурного наследия
-  - Границы земельного участка
-  - Границы кадастрового квартала

0 5000 10000 15000 20000 25000 м

**Границы территории выявленного объекта культурного наследия
«Усадьба Золотарева: флигель, ворота», 2-я пол. XIX в.,
расположенного по адресу: Тульская область, Ефремовский
район, г. Ефремов, ул. Свердлова, д. 21; ул. Свердлова, д. 21-23**

I. Текстовое описание границ территории объекта культурного наследия.

От точки 1 до точки 2 в юго-восточном направлении 20.8 м, от точки 2 до точки 3 в юго-западном направлении 8.4 м, от точки 3 до точки 4 в северо-западном направлении 0.1 м, от точки 4 до точки 5 в северо-западном направлении 7.3 м, от точки 5 до точки 6 в юго-западном направлении 6.7 м, от точки 6 до точки 7 в северо-западном направлении 1.3 м, от точки 7 до точки 8 в северо-западном направлении 12.1 м, от точки 8 до точки 9 в северо-западном направлении 0.5 м, от точки 9 до точки 1 в северо-восточном направлении 15.2 м.

II. Перечень координат характерных точек границ территории объекта культурного наследия:

Система координат МСК-71.1				
Обозначение характерных точек границ	Координаты, м		Метод определения координат характерной точки	Средняя квадратическая погрешность положения характерной точки (Mt), м
	Геодезическая система координат			
	X	Y		
1	2	3	4	5
1	627075,84	296301,58	Картометрический метод	0.10
2	627055,91	296307,52	Картометрический метод	0.10
3	627053,51	296299,47	Картометрический метод	0.10
4	627053,60	296299,44	Картометрический метод	0.10
5	627060,57	296297,28	Картометрический метод	0.10
6	627058,59	296290,89	Картометрический метод	0.10
7	627059,84	296290,50	Картометрический метод	0.10
8	627071,42	296286,99	Картометрический метод	0.10
9	627071,90	296286,85	Картометрический метод	0.10

1	627075,84	296301,58	Картометрический метод	0.10
---	-----------	-----------	------------------------	------

III. Режим использования территории объекта культурного наследия.

На территории объекта культурного наследия разрешается:

проведение работ по сохранению объекта культурного наследия;
 проведение работ по обеспечению функционирования объекта культурного наследия, не нарушающих целостности его территории и предмета охраны;

проведение работ по выявлению и изучению объектов археологического наследия, располагающихся в границах территории объекта культурного наследия;

консервация и музеефикация объектов археологического наследия, а также культурного слоя, на основании комплексных научно-исследовательских работ;

проведение работ по озеленению и благоустройству территории, производимых в том числе с применением методов реставрации, направленных на формирование наиболее близкого к историческому восприятию объекта культурного наследия;

обеспечение доступа к объекту культурного наследия;

обеспечение мер пожарной безопасности;

обеспечение мер экологической безопасности;

ремонт, капитальный ремонт сетей инженерно-технического обеспечения, с последующей рекультивацией нарушенных участков, не нарушающие целостность объекта культурного наследия и не создающие угрозы его повреждения, разрушения или уничтожения;

ремонт, капитальный ремонт дорог, проездов, не нарушающие целостность объекта культурного наследия и не создающие угрозы его повреждения, разрушения или уничтожения.

На территории объекта культурного наследия запрещается:

строительство объектов капитального строительства и увеличение объемно-пространственных характеристик существующих на территории объекта культурного наследия объектов капитального строительства; проведение земляных, строительных, мелиоративных и иных работ, за исключением работ по сохранению объекта культурного наследия или его отдельных элементов, сохранению историко-градостроительной или природной среды объекта культурного наследия;

установка на фасадах, крышах объекта культурного наследия кондиционеров, телеантенн, тарелок спутниковой связи, а также других средств технического обеспечения;

прокладка сетей инженерно-технического обеспечения наземным и надземным способом, кроме временных, необходимых для проведения работ по сохранению объекта культурного наследия;

движение транспортных средств на территории объекта культурного наследия, если движение транспортных средств создает угрозу нарушения его целостности и сохранности;

устройство автостоянок;

создание разрушающих вибрационных нагрузок динамическим воздействием на грунты;

складирование твердых бытовых отходов.

Приложение № 100
к приказу инспекции Тульской
области по государственной охране
объектов культурного наследия
от 12.10.2022 № 108

**Графическое описание местоположения границ территории
выявленного объекта культурного наследия
«Усадьба Золотарева: флигель, ворота», 2-я пол. XIX в.,
расположенного по адресу: Тульская область, Ефремовский
район, г. Ефремов, ул. Свердлова, д. 21; ул. Свердлова, д. 21-23**

Карта (схема) границ территории выявленного объекта культурного наследия

М 1:500







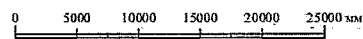
Экспликация:

Выявленный объект культурного наследия:

1. «Усадьба Золотарева: флигель, ворота», 2-я пол. XIX в. (Тульская область, Ефремовский район, г.Ефремов, ул. Свердлова, д.21; ул. Свердлова, д.21-23)
2. «Торговая лавка», кон. XIX-нач. XX вв. (Тульская область, Ефремовский район, г.Ефремов, ул. Свердлова, д. 17)
3. «Здание административное», XIX в. (Тульская область, Ефремовский район, г.Ефремов, ул. Свердлова, д. 24)
4. «Торговая лавка», кон. XIX-нач. XX вв. (Тульская область, Ефремовский район, г.Ефремов, ул. Свердлова, д. 20)

Условные обозначения:

-  - Выявленный объект культурного наследия
-  - Границы территории выявленного объекта культурного наследия
-  - Характерная точка границы территории выявленного объекта культурного наследия
-  - Границы земельного участка



Приложение № 101
к приказу инспекции Тульской
области по государственной охране
объектов культурного наследия
от 12.10.2022 № 108

**Границы территории выявленного объекта культурного наследия
«Здание административное», XIX в., расположенного по адресу:
Тульская область, Ефремовский район,
г. Ефремов, ул. Свердлова, д. 24**

I. Текстовое описание границ территории объекта культурного наследия.

От точки 1 до точки 2 в юго-восточном направлении 6.3 м, от точки 2 до точки 3 в юго-восточном направлении 1.2 м, от точки 3 до точки 4 в юго-восточном направлении 14.7 м, от точки 4 до точки 5 в юго-западном направлении 26.5 м, от точки 5 до точки 6 в северо-западном направлении 21.5 м, от точки 6 до точки 7 в северо-восточном направлении 30.0 м, от точки 7 до точки 1 в северо-восточном направлении 0.5 м.

II. Перечень координат характерных точек границ территории объекта культурного наследия:

Система координат МСК-71.1				
Обозначение характерных точек границ	Координаты, м		Метод определения координат характерной точки	Средняя квадратическая погрешность положения характерной точки (Mt), м
	Геодезическая система координат			
	X	Y		
1	2	3	4	5
1	627113,31	296341,98	Картометрический метод	0.10
2	627107,28	296343,81	Картометрический метод	0.10
3	627106,14	296344,15	Картометрический метод	0.10
4	627091,45	296344,52	Картометрический метод	0.10
5	627083,87	296319,17	Картометрический метод	0.10
6	627104,44	296312,79	Картометрический метод	0.10
7	627113,16	296341,50	Картометрический метод	0.10
1	627113,31	296341,98	Картометрический метод	0.10

III. Режим использования территории объекта культурного наследия.

На территории объекта культурного наследия разрешается:

проведение работ по сохранению объекта культурного наследия;

проведение работ по обеспечению функционирования объекта культурного наследия, не нарушающих целостности его территории и предмета охраны;

проведение работ по выявлению и изучению объектов археологического наследия, располагающихся в границах территории объекта культурного наследия;

консервация и музеефикация объектов археологического наследия, а также культурного слоя, на основании комплексных научно-исследовательских работ;

проведение работ по озеленению и благоустройству территории, производимых в том числе с применением методов реставрации, направленных на формирование наиболее близкого к историческому восприятию объекта культурного наследия;

обеспечение доступа к объекту культурного наследия;

обеспечение мер пожарной безопасности;

обеспечение мер экологической безопасности;

ремонт, капитальный ремонт сетей инженерно-технического обеспечения, с последующей рекультивацией нарушенных участков, не нарушающие целостность объекта культурного наследия и не создающие угрозы его повреждения, разрушения или уничтожения;

ремонт, капитальный ремонт дорог, проездов, не нарушающие целостность объекта культурного наследия и не создающие угрозы его повреждения, разрушения или уничтожения.

На территории объекта культурного наследия запрещается:

строительство объектов капитального строительства и увеличение объемно-пространственных характеристик существующих на территории объекта культурного наследия объектов капитального строительства; проведение земляных, строительных, мелиоративных и иных работ, за исключением работ по сохранению объекта культурного наследия или его отдельных элементов, сохранению историко-градостроительной или природной среды объекта культурного наследия;

установка на фасадах, крышах объекта культурного наследия кондиционеров, телеантенн, тарелок спутниковой связи, а также других средств технического обеспечения;

прокладка сетей инженерно-технического обеспечения наземным и надземным способом, кроме временных, необходимых для проведения работ по сохранению объекта культурного наследия;

движение транспортных средств на территории объекта культурного наследия, если движение транспортных средств создает угрозу нарушения его целостности и сохранности;

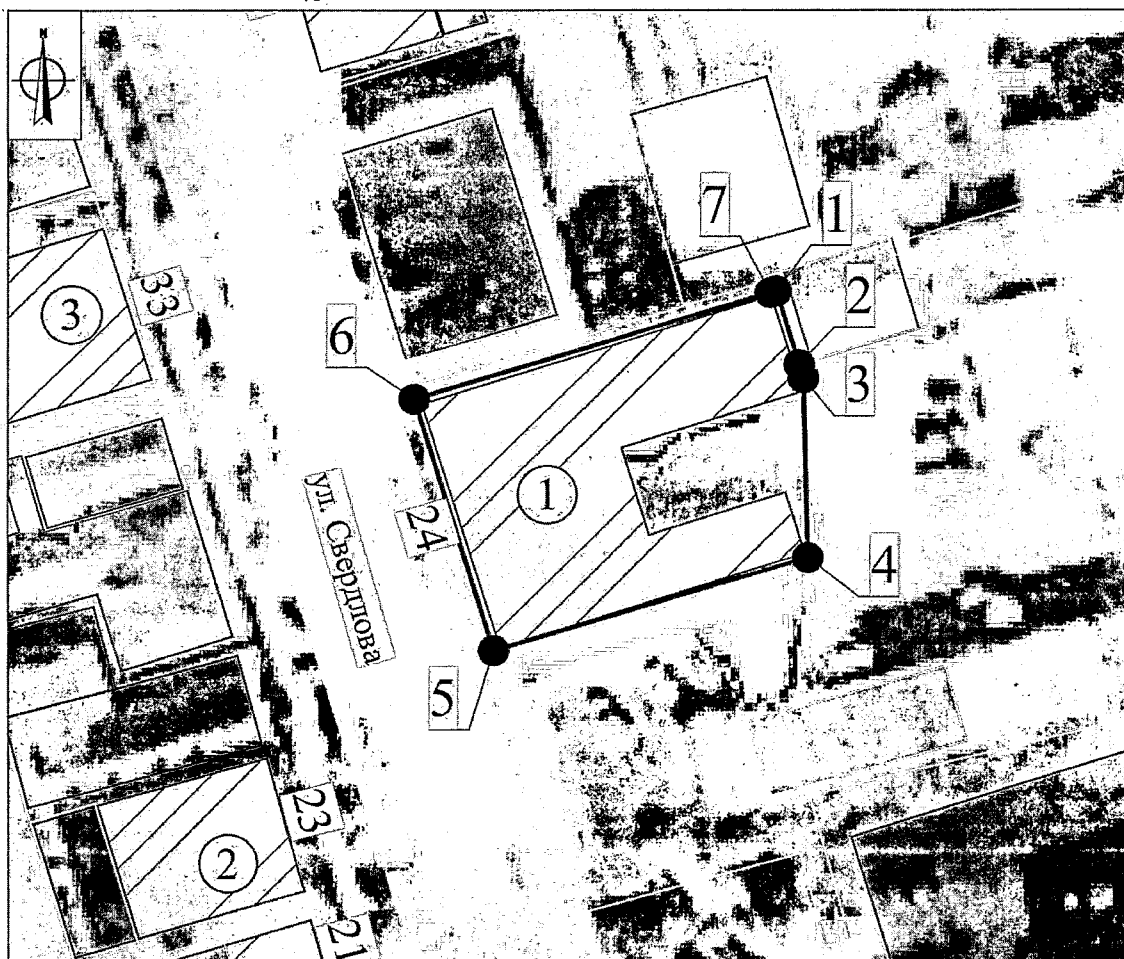
устройство автостоянок;
создание разрушающих вибрационных нагрузок динамическим
воздействием на грунты;
складирование твердых бытовых отходов.

Приложение № 102
к приказу инспекции Тульской
области по государственной охране
объектов культурного наследия
от 12.10.2022 № 108

**Графическое описание местоположения границ территории
выявленного объекта культурного наследия
«Здание административное», XIX в., расположенного по адресу:
Тульская область, Ефремовский район,
г. Ефремов, ул. Свердлова, д. 24**

Карта (схема) границ территорий выявленного объекта культурного наследия

М 1:500







Экспликация:

Выявленный объект культурного наследия:

1. «Здание административное», XIX в. (Тульская область, Ефремовский район, г.Ефремов, ул. Свердлова, д. 24)
2. «Усадьба Золотарева: флигель, ворота», 2-я пол. XIX в. (Тульская область, Ефремовский район, г.Ефремов, ул. Свердлова, д.21-23)
3. «Дом жилой», 3-я четв. XIX в. (Тульская область, Ефремовский район, г.Ефремов, ул. Свердлова, д. 31)

Условные обозначения:

- | | |
|--|---|
|  | - Выявленный объект культурного наследия |
|  | - Границы территории выявленного объекта культурного наследия |
|  | - Характерная точка границы территории выявленного объекта культурного наследия |
|  | - Границы земельного участка |

0 5000 10000 15000 20000 25000 мм

Приложение № 103
к приказу инспекции Тульской
области по государственной охране
объектов культурного наследия
от 12.10.2022 № 108

**Границы территории выявленного объекта культурного наследия
«Дом жилой», XIX в., расположенного по адресу:
Тульская область, Ефремовский район,
г. Ефремов, ул. Свердлова, д. 30**

I. Текстовое описание границ территории объекта культурного наследия.

От точки 1 до точки 2 в юго-восточном направлении 2.9 м, от точки 2 до точки 3 в юго-восточном направлении 4.1 м, от точки 3 до точки 4 в северо-восточном направлении 3.4 м, от точки 4 до точки 5 в юго-восточном направлении 0.7 м, от точки 5 до точки 6 в северо-восточном направлении 4.0 м, от точки 6 до точки 7 в юго-восточном направлении 4.1 м, от точки 7 до точки 8 в юго-восточном направлении 6.0 м, от точки 8 до точки 9 в юго-западном направлении 19.6 м, от точки 9 до точки 10 в северо-западном направлении 3.2 м, от точки 10 до точки 11 в северо-западном направлении 14.2 м, от точки 11 до точки 12 в северо-восточном направлении 0.9 м, от точки 12 до точки 13 в северо-восточном направлении 9.8 м, от точки 13 до точки 1 в северо-восточном направлении 1.0 м.

II. Перечень координат характерных точек границ территории объекта культурного наследия:

Система координат МСК-71.1				
Обозначение характерных точек границ	Координаты, м		Метод определения координат характерной точки	Средняя квадратическая погрешность положения характерной точки (Mt), м
	Геодезическая система координат			
	X	Y		
1	2	3	4	5
1	627150,00	296310,73	Картометрический метод	0.10
2	627147,20	296311,57	Картометрический метод	0.10
3	627143,36	296313,13	Картометрический метод	0.10
4	627144,42	296316,33	Картометрический метод	0.10
5	627143,73	296316,57	Картометрический метод	0.10
6	627144,98	296320,33	Картометрический метод	0.10

7	627141,04	296321,60	Картометрический метод	0.10
8	627135,37	296323,52	Картометрический метод	0.10
9	627129,92	296304,73	Картометрический метод	0.10
10	627132,92	296303,64	Картометрический метод	0.10
11	627146,50	296299,61	Картометрический метод	0.10
12	627146,76	296300,44	Картометрический метод	0.10
13	627149,72	296309,80	Картометрический метод	0.10
1	627150,00	296310,73	Картометрический метод	0.10

III. Режим использования территории объекта культурного наследия.

На территории объекта культурного наследия разрешается:
 проведение работ по сохранению объекта культурного наследия;
 проведение работ по обеспечению функционирования объекта культурного наследия, не нарушающих целостности его территории и предмета охраны;

проведение работ по выявлению и изучению объектов археологического наследия, располагающихся в границах территории объекта культурного наследия;

консервация и музеефикация объектов археологического наследия, а также культурного слоя, на основании комплексных научно-исследовательских работ;

проведение работ по озеленению и благоустройству территории, производимых в том числе с применением методов реставрации, направленных на формирование наиболее близкого к историческому восприятию объекта культурного наследия;

обеспечение доступа к объекту культурного наследия;

обеспечение мер пожарной безопасности;

обеспечение мер экологической безопасности;

ремонт, капитальный ремонт сетей инженерно-технического обеспечения, с последующей рекультивацией нарушенных участков, не нарушающие целостность объекта культурного наследия и не создающие угрозы его повреждения, разрушения или уничтожения;

ремонт, капитальный ремонт дорог, проездов, не нарушающие целостность объекта культурного наследия и не создающие угрозы его повреждения, разрушения или уничтожения.

На территории объекта культурного наследия запрещается:

строительство объектов капитального строительства и увеличение объемно-пространственных характеристик существующих на территории объекта культурного наследия объектов капитального строительства; проведение земляных, строительных, мелиоративных и

иных работ, за исключением работ по сохранению объекта культурного наследия или его отдельных элементов, сохранению историко-градостроительной или природной среды объекта культурного наследия;

установка на фасадах, крышах объекта культурного наследия кондиционеров, телеантенн, тарелок спутниковой связи, а также других средств технического обеспечения;

прокладка сетей инженерно-технического обеспечения наземным и надземным способом, кроме временных, необходимых для проведения работ по сохранению объекта культурного наследия;

движение транспортных средств на территории объекта культурного наследия, если движение транспортных средств создает угрозу нарушения его целостности и сохранности;

устройство автостоянок;

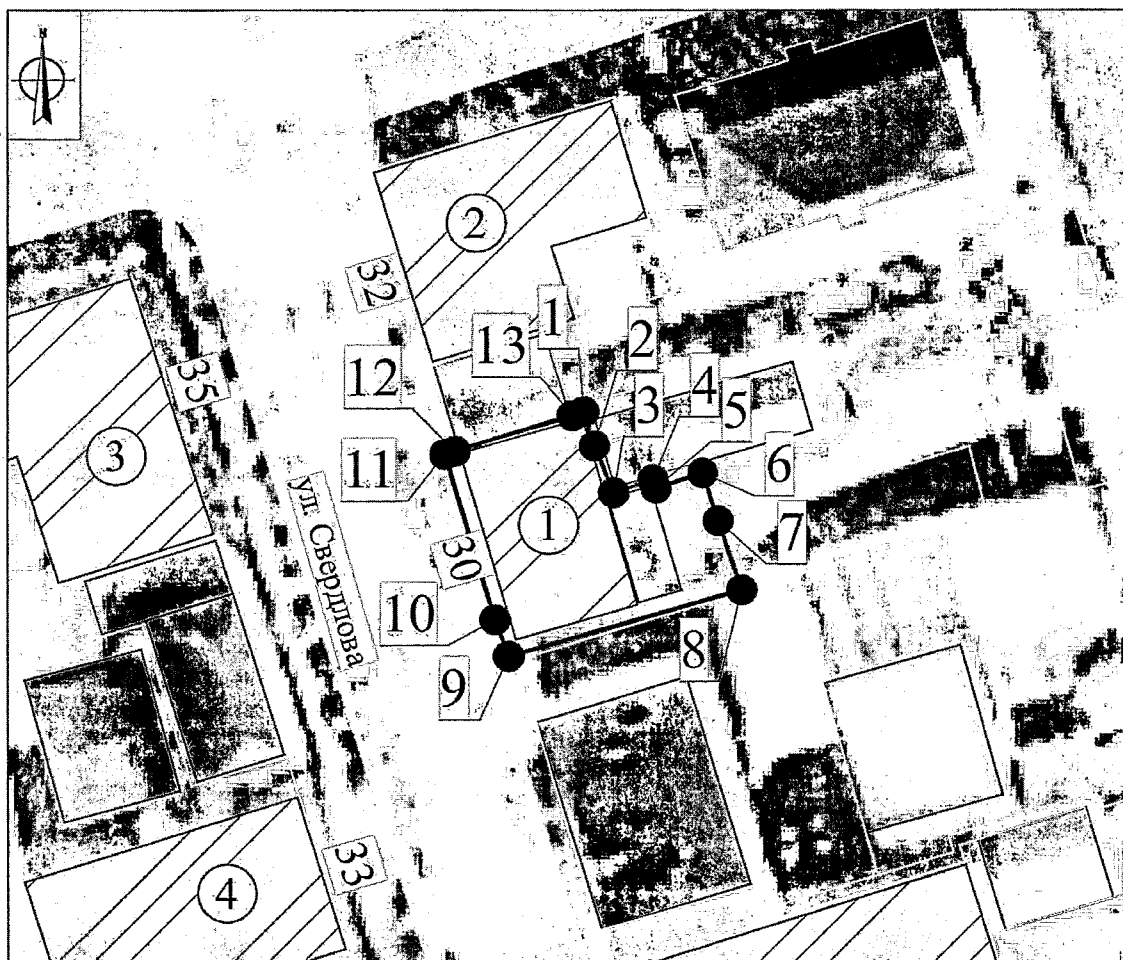
создание разрушающих вибрационных нагрузок динамическим воздействием на грунты;

складирование твердых бытовых отходов.

Приложение № 104
к приказу инспекции Тульской
области по государственной охране
объектов культурного наследия
от 12.10.2022 № 108

**Графическое описание местоположения границ территории
выявленного объекта культурного наследия «Дом жилой», XIX в.,
расположенного по адресу: Тульская область,
Ефремовский район, г. Ефремов, ул. Свердлова, д. 30**

Карта (схема) границ территории выявленного объекта культурного наследия
М 1:500







Экспликация:

Выявленный объект культурного наследия:

1. «Дом жилой», XIX в. (Тульская область, Ефремовский район, г.Ефремов, ул. Свердлова, д. 30)
2. «Дом жилой», 1860-1870 гг. (Тульская область, Ефремовский район, г.Ефремов, ул. Свердлова, д. 32)
3. «Дом Нечаева», 2-я пол. XIX в. (Тульская область, Ефремовский район, г.Ефремов, ул. Свердлова, д. 35)
4. «Дом жилой», 3-я четв. XIX в. (Тульская область, Ефремовский район, г.Ефремов, ул. Свердлова, д. 31)

Условные обозначения:

-  - Выявленный объект культурного наследия
-  - Границы территории выявленного объекта культурного наследия
-  - Характерная точка границы территории выявленного объекта культурного наследия
-  - Границы земельного участка

0 5000 10000 15000 20000 25000 мм

Приложение № 105
к приказу инспекции Тульской
области по государственной охране
объектов культурного наследия
от 12.10.2022 № 108

**Границы территории выявленного объекта культурного наследия
«Дом жилой», 3-я четв. XIX в., расположенного по адресу:
Тульская область, Ефремовский район,
г. Ефремов, ул. Свердлова, д. 31**

I. Текстовое описание границ территории объекта культурного наследия.

От точки 1 до точки 2 в юго-восточном направлении 19.2 м, от точки 2 до точки 3 в юго-западном направлении 13.9 м, от точки 3 до точки 4 в юго-западном направлении 13.6 м, от точки 4 до точки 5 в северо-западном направлении 19.3 м, от точки 5 до точки 6 в северо-восточном направлении 19.3 м, от точки 6 до точки 1 в северо-восточном направлении 8.0 м.

II. Перечень координат характерных точек границ территории объекта культурного наследия:

Система координат МСК-71.1				
Обозначение характерных точек границ	Координаты, м		Метод определения координат характерной точки	Средняя квадратическая погрешность положения характерной точки (Mt), м
	Геодезическая система координат			
	X	Y		
1	2	3	4	5
1	627121,47	296286,90	Картометрический метод	0.10
2	627103,18	296292,64	Картометрический метод	0.10
3	627099,27	296279,34	Картометрический метод	0.10
4	627095,29	296266,30	Картометрический метод	0.10
5	627113,73	296260,68	Картометрический метод	0.10
6	627119,36	296279,16	Картометрический метод	0.10
1	627121,47	296286,90	Картометрический метод	0.10

III. Режим использования территории объекта культурного наследия.

На территории объекта культурного наследия разрешается:
проведение работ по сохранению объекта культурного наследия;
проведение работ по обеспечению функционирования объекта культурного наследия, не нарушающих целостности его территории и предмета охраны;

проведение работ по выявлению и изучению объектов археологического наследия, располагающихся в границах территории объекта культурного наследия;

консервация и музеефикация объектов археологического наследия, а также культурного слоя, на основании комплексных научно-исследовательских работ;

проведение работ по озеленению и благоустройству территории, производимых в том числе с применением методов реставрации, направленных на формирование наиболее близкого к историческому восприятию объекта культурного наследия;

обеспечение доступа к объекту культурного наследия;

обеспечение мер пожарной безопасности;

обеспечение мер экологической безопасности;

ремонт, капитальный ремонт сетей инженерно-технического обеспечения, с последующей рекультивацией нарушенных участков, не нарушающие целостность объекта культурного наследия и не создающие угрозы его повреждения, разрушения или уничтожения;

ремонт, капитальный ремонт дорог, проездов, не нарушающие целостность объекта культурного наследия и не создающие угрозы его повреждения, разрушения или уничтожения.

На территории объекта культурного наследия запрещается:

строительство объектов капитального строительства и увеличение объемно-пространственных характеристик существующих на территории объекта культурного наследия объектов капитального строительства; проведение земляных, строительных, мелиоративных и иных работ, за исключением работ по сохранению объекта культурного наследия или его отдельных элементов, сохранению историко-градостроительной или природной среды объекта культурного наследия;

установка на фасадах, крышах объекта культурного наследия кондиционеров, телеантенн, тарелок спутниковой связи, а также других средств технического обеспечения;

прокладка сетей инженерно-технического обеспечения наземным и надземным способом, кроме временных, необходимых для проведения работ по сохранению объекта культурного наследия;

движение транспортных средств на территории объекта культурного наследия, если движение транспортных средств создает угрозу нарушения его целостности и сохранности;

устройство автостоянок;

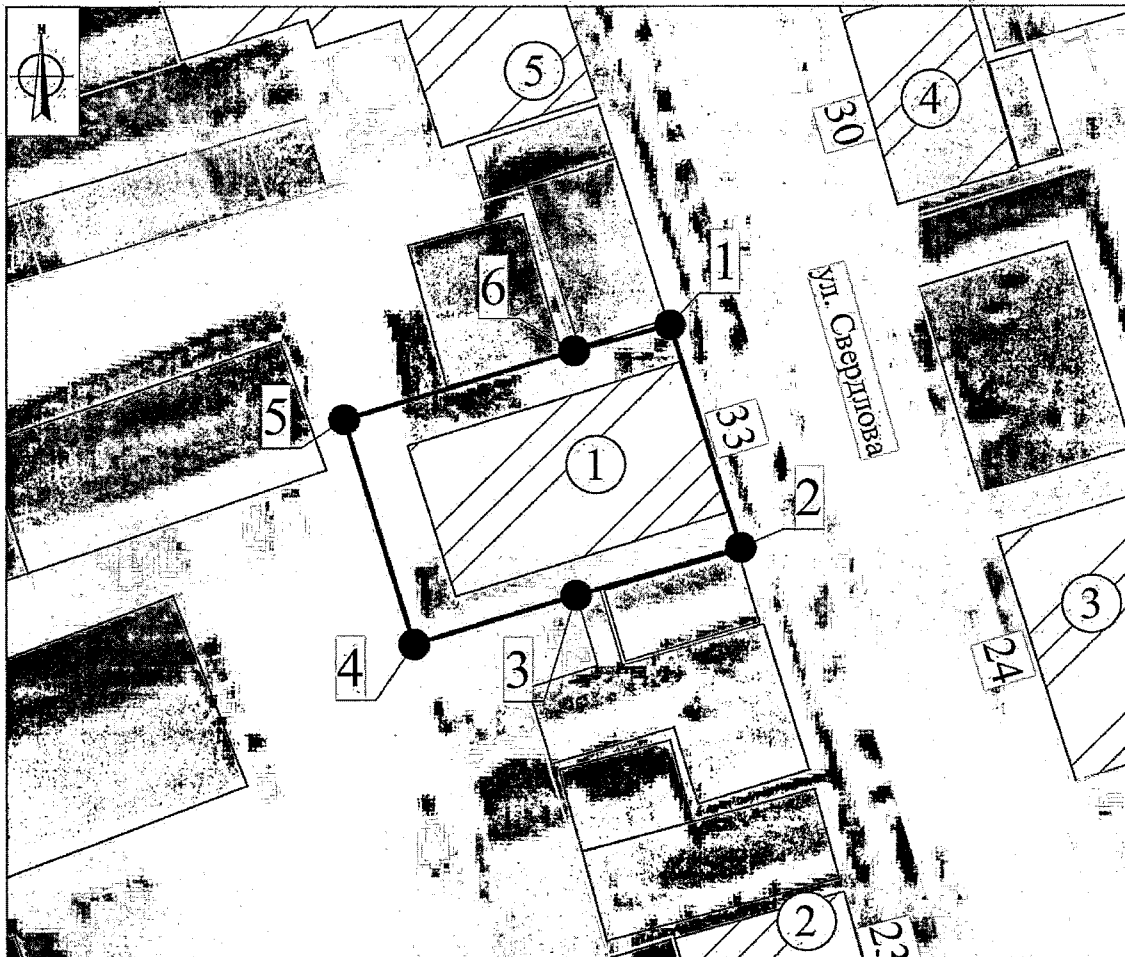
создание разрушающих вибрационных нагрузок динамическим воздействием на грунты;
складирование твердых бытовых отходов.

Приложение № 106
к приказу инспекции Тульской
области по государственной охране
объектов культурного наследия
от 12.10.2022 № 108

**Графическое описание местоположения границ территории
выявленного объекта культурного наследия «Дом жилой»,
3-я четв. XIX в., расположенного по адресу: Тульская область,
Ефремовский район, г. Ефремов, ул. Свердлова, д. 31**

Карта (схема) границ территории выявленного объекта культурного наследия

М 1:500



Экспликация:

Выявленный объект культурного наследия:

1. «Дом жилой»; 3-я четв. XIX в. (Тульская область, Ефремовский район, г.Ефремов, ул. Свердлова, д. 31)
2. «Усадьба Золотарева: флигель, ворота», 2-я пол. XIXв. (Тульская область, Ефремовский район, г.Ефремов, ул. Свердлова, д.21; ул. Свердлова, д.21-23)
3. «Здание административное», XIX в. (Тульская область, Ефремовский район, г.Ефремов, ул. Свердлова, д. 24)
4. «Дом жилой», XIX в. (Тульская область, Ефремовский район, г.Ефремов, ул. Свердлова, д. 30)
5. «Дом Нечаева», 2-я пол. XIX в. (Тульская область, Ефремовский район, г.Ефремов, ул. Свердлова, д. 35)

Условные обозначения:

- Выявленный объект культурного наследия
- Границы территории выявленного объекта культурного наследия
- Характерная точка границы территории выявленного объекта культурного наследия
- Границы земельного участка

0 5000 10000 15000 20000 25000 мм

Приложение № 107
к приказу инспекции Тульской
области по государственной охране
объектов культурного наследия
от 12.10.2022 № 108

**Границы территории выявленного объекта культурного наследия
«Дом жилой», 1860-1870 гг., расположенного по адресу: Тульская
область, Ефремовский район, г. Ефремов, ул. Свердлова, д. 32**

I. Текстовое описание границ территории объекта культурного наследия.

От точки 1 до точки 2 в юго-восточном направлении 1.6 м, от точки 2 до точки 3 в юго-восточном направлении 7.6 м, от точки 3 до точки 4 в юго-восточном направлении 7.5 м, от точки 4 до точки 5 в юго-западном направлении 4.3 м, от точки 5 до точки 6 в юго-западном направлении 17.3 м, от точки 6 до точки 7 в северо-западном направлении 15.3 м, от точки 7 до точки 8 в северо-западном направлении 1.5 м, от точки 8 до точки 9 в восточном направлении 0.0 м, от точки 9 до точки 1 в северо-восточном направлении 21.7 м.

II. Перечень координат характерных точек границ территории объекта культурного наследия:

Система координат МСК-71.1				
Обозначение характерных точек границ	Координаты, м		Метод определения координат характерной точки	Средняя квадратическая погрешность положения характерной точки (Mt), м
	Геодезическая система координат			
	X	Y		
1	2	3	4	5
1	627175,74	296313,09	Картометрический метод	0.10
2	627174,27	296313,59	Картометрический метод	0.10
3	627166,96	296315,79	Картометрический метод	0.10
4	627159,72	296317,92	Картометрический метод	0.10
5	627158,56	296313,76	Картометрический метод	0.10
6	627153,30	296297,28	Картометрический метод	0.10
7	627167,87	296292,71	Картометрический метод	0.10
8	627169,36	296292,33	Картометрический метод	0.10
9	627169,36	296292,34	Картометрический метод	0.10

1	627175,74	296313,09	Картометрический метод	0.10
---	-----------	-----------	------------------------	------

III. Режим использования территории объекта культурного наследия.

На территории объекта культурного наследия разрешается:
 проведение работ по сохранению объекта культурного наследия;
 проведение работ по обеспечению функционирования объекта культурного наследия, не нарушающих целостности его территории и предмета охраны;

проведение работ по выявлению и изучению объектов археологического наследия, располагающихся в границах территории объекта культурного наследия;

консервация и музеефикация объектов археологического наследия, а также культурного слоя, на основании комплексных научно-исследовательских работ;

проведение работ по озеленению и благоустройству территории, производимых в том числе с применением методов реставрации, направленных на формирование наиболее близкого к историческому восприятию объекта культурного наследия;

обеспечение доступа к объекту культурного наследия;

обеспечение мер пожарной безопасности;

обеспечение мер экологической безопасности;

ремонт, капитальный ремонт сетей инженерно-технического обеспечения, с последующей рекультивацией нарушенных участков, не нарушающие целостность объекта культурного наследия и не создающие угрозы его повреждения, разрушения или уничтожения;

ремонт, капитальный ремонт дорог, проездов, не нарушающие целостность объекта культурного наследия и не создающие угрозы его повреждения, разрушения или уничтожения.

На территории объекта культурного наследия запрещается:

строительство объектов капитального строительства и увеличение объемно-пространственных характеристик существующих на территории объекта культурного наследия объектов капитального строительства; проведение земляных, строительных, мелиоративных и иных работ, за исключением работ по сохранению объекта культурного наследия или его отдельных элементов, сохранению историко-градостроительной или природной среды объекта культурного наследия;

установка на фасадах, крышах объекта культурного наследия кондиционеров, телеантенн, тарелок спутниковой связи, а также других средств технического обеспечения;

прокладка сетей инженерно-технического обеспечения наземным и подземным способом, кроме временных, необходимых для проведения работ по сохранению объекта культурного наследия;

движение транспортных средств на территории объекта культурного наследия, если движение транспортных средств создает угрозу нарушения его целостности и сохранности;

устройство автостоянок;

создание разрушающих вибрационных нагрузок динамическим воздействием на грунты;

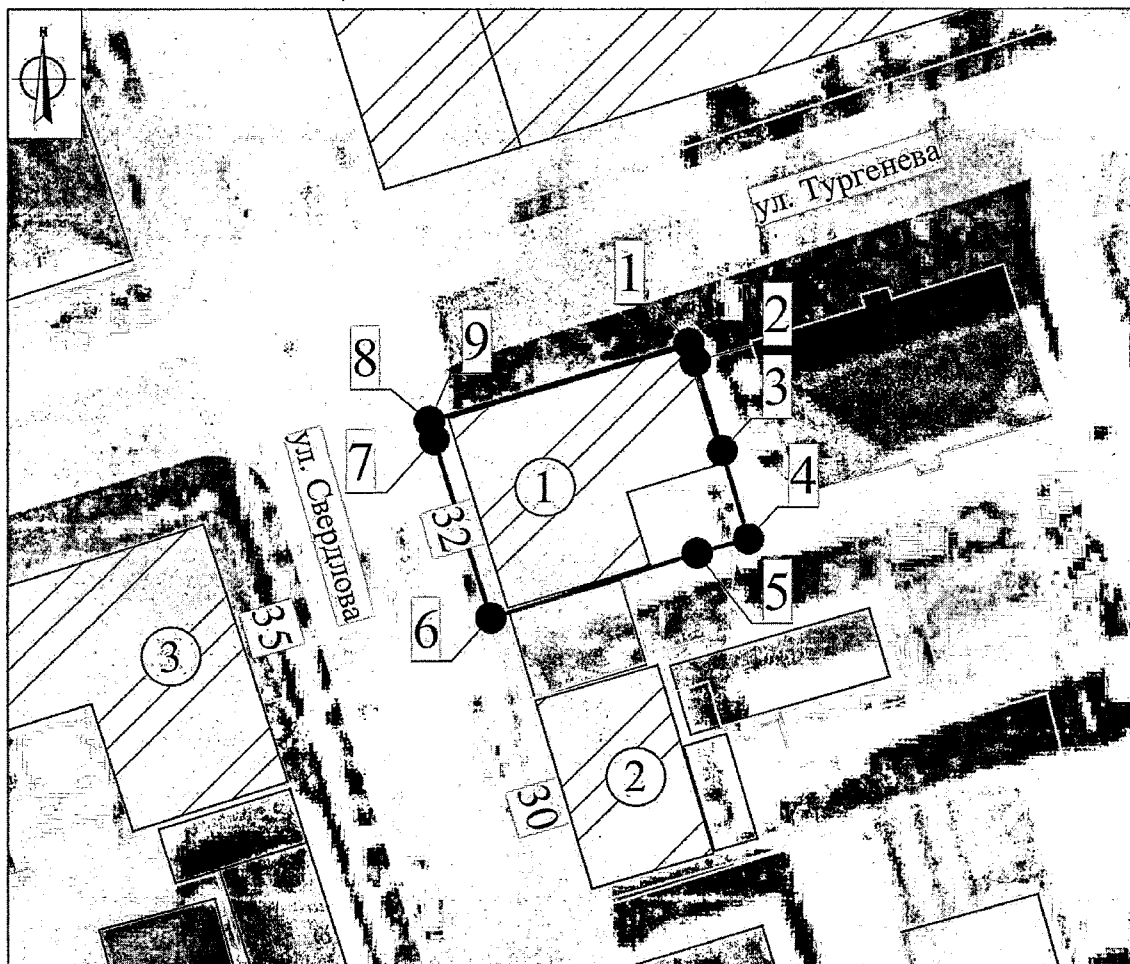
складирование твердых бытовых отходов.

Приложение № 108
к приказу инспекции Тульской
области по государственной охране
объектов культурного наследия
от 12.10.2022 № 108

**Графическое описание местоположения границ территории
выявленного объекта культурного наследия «Дом жилой»,
1860-1870 гг., расположенного по адресу: Тульская область,
Ефремовский район, г.Ефремов, ул. Свердлова, д. 32**

Карта (схема) границ территории выявленного объекта культурного наследия

М 1:500







Экспликация:

Выявленный объект культурного наследия:

1. «Дом жилой», 1860-1870 гг. (Тульская область, Ефремовский район, г.Ефремов, ул. Свердлова, д. 32)
2. «Дом жилой», XIX в. (Тульская область, Ефремовский район, г.Ефремов, ул. Свердлова, д. 30)
3. «Дом Нечасва», 2-я пол. XIX в. (Тульская область, Ефремовский район, г.Ефремов, ул. Свердлова, д. 35)

Условные обозначения:

-  - Выявленный объект культурного наследия
-  - Границы территории выявленного объекта культурного наследия
-  - Характерная точка границы территории выявленного объекта культурного наследия
-  - Границы земельного участка

0 5000 10000 15000 20000 25000 м

Приложение № 109
к приказу инспекции Тульской
области по государственной охране
объектов культурного наследия
от 12.10.2022 № 108

**Границы территории выявленного объекта культурного наследия
«Дом Нечаева», 2-я пол. XIX в., расположенного по адресу:
Тульская область, Ефремовский район,
г.Ефремов, ул. Свердлова, д. 35**

I. Текстовое описание границ территории объекта культурного наследия.

От точки 1 до точки 2 в юго-восточном направлении 22.3 м, от точки 2 до точки 3 в юго-западном направлении 11.2 м, от точки 3 до точки 4 в юго-западном направлении 11.6 м, от точки 4 до точки 5 в северо-западном направлении 6.0 м, от точки 5 до точки 6 в юго-западном направлении 5.0 м, от точки 6 до точки 7 в северо-западном направлении 8.0 м, от точки 7 до точки 8 в северо-западном направлении 9.0 м, от точки 8 до точки 1 в северо-восточном направлении 31.1 м.

II. Перечень координат характерных точек границ территории объекта культурного наследия:

Система координат МСК-71.1				
Обозначение характерных точек границ	Координаты, м		Метод определения координат характерной точки	Средняя квадратическая погрешность положения характерной точки (Mt), м
	Геодезическая система координат			
	X	Y		
1	2	3	4	5
1	627160,93	296274,20	Картометрический метод	0.10
2	627139,73	296281,02	Картометрический метод	0.10
3	627136,20	296270,40	Картометрический метод	0.10
4	627132,77	296259,34	Картометрический метод	0.10
5	627138,49	296257,57	Картометрический метод	0.10
6	627137,03	296252,78	Картометрический метод	0.10
7	627142,83	296247,33	Картометрический метод	0.10
8	627151,39	296244,57	Картометрический метод	0.10
1	627160,93	296274,20	Картометрический метод	0.10

III. Режим использования территории объекта культурного наследия.

На территории объекта культурного наследия разрешается:

проведение работ по сохранению объекта культурного наследия;
проведение работ по обеспечению функционирования объекта культурного наследия, не нарушающих целостности его территории и предмета охраны;

проведение работ по выявлению и изучению объектов археологического наследия, располагающихся в границах территории объекта культурного наследия;

консервация и музеефикация объектов археологического наследия, а также культурного слоя, на основании комплексных научно-исследовательских работ;

проведение работ по озеленению и благоустройству территории, производимых в том числе с применением методов реставрации, направленных на формирование наиболее близкого к историческому восприятию объекта культурного наследия;

обеспечение доступа к объекту культурного наследия;

обеспечение мер пожарной безопасности;

обеспечение мер экологической безопасности;

ремонт, капитальный ремонт сетей инженерно-технического обеспечения, с последующей рекультивацией нарушенных участков, не нарушающие целостность объекта культурного наследия и не создающие угрозы его повреждения, разрушения или уничтожения;

ремонт, капитальный ремонт дорог, проездов, не нарушающие целостность объекта культурного наследия и не создающие угрозы его повреждения, разрушения или уничтожения.

На территории объекта культурного наследия запрещается:

строительство объектов капитального строительства и увеличение объемно-пространственных характеристик существующих на территории объекта культурного наследия объектов капитального строительства; проведение земляных, строительных, мелиоративных и иных работ, за исключением работ по сохранению объекта культурного наследия или его отдельных элементов, сохранению историко-градостроительной или природной среды объекта культурного наследия;

установка на фасадах, крышах объекта культурного наследия кондиционеров, телеантенн, тарелок спутниковой связи, а также других средств технического обеспечения;

прокладка сетей инженерно-технического обеспечения наземным и надземным способом, кроме временных, необходимых для проведения работ по сохранению объекта культурного наследия;

движение транспортных средств на территории объекта культурного наследия, если движение транспортных средств создает угрозу нарушения его целостности и сохранности;

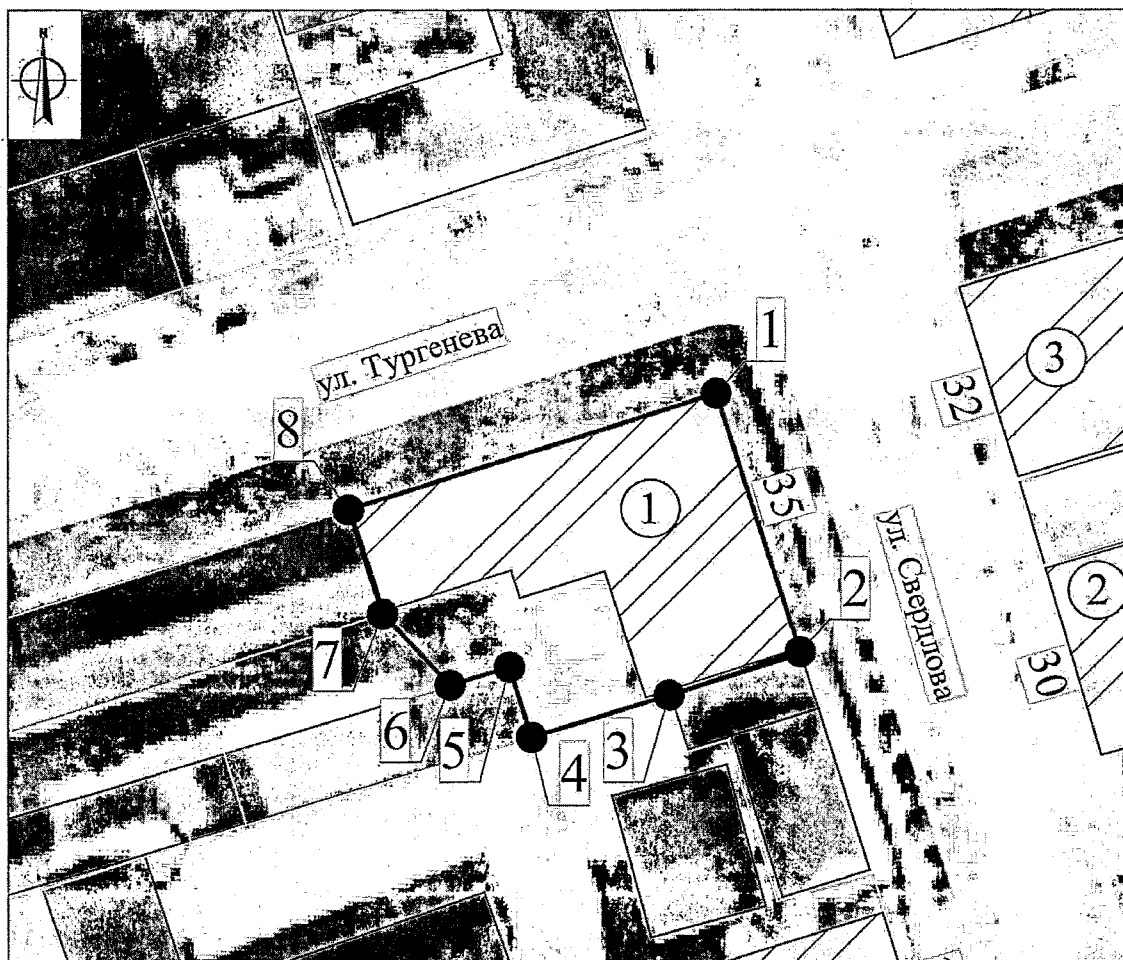
устройство автостоянок;
создание разрушающих вибрационных нагрузок динамическим
воздействием на грунты;
складирование твердых бытовых отходов.

Приложение № 110
к приказу инспекции Тульской
области по государственной охране
объектов культурного наследия
от 12.10.2022 № 108

**Графическое описание местоположения границ территории
выявленного объекта культурного наследия «Дом Нечаева»,
2-я пол. XIX в., расположенного по адресу: Тульская область,
Ефремовский район, г. Ефремов, ул. Свердлова, д. 35**

Карта (схема) границ территории выявленного объекта культурного наследия

М 1:500







Экспликация:

Выявленный объект культурного наследия:

1. «Дом Нечаева», 2-я пол. XIX в. (Тульская область, Ефремовский район, г.Ефремов, ул. Свердлова, д. 35)
2. «Дом жилой», XIX в. (Тульская область, Ефремовский район, г.Ефремов, ул. Свердлова, д. 30)
3. «Дом жилой», 1860-1870 гг. (Тульская область, Ефремовский район, г.Ефремов, ул. Свердлова, д. 32)

Условные обозначения:

-  - Выявленный объект культурного наследия
-  - Границы территории выявленного объекта культурного наследия
-  - Характерная точка границы территории выявленного объекта культурного наследия
-  - Границы земельного участка

0 5000 10000 15000 20000 25000 м

Приложение № 111
к приказу инспекции Тульской
области по государственной охране
объектов культурного наследия
от 12.10.2022 № 108

**Границы территории выявленного объекта культурного наследия
«Дом жилой», 2-я пол. XIX в., расположенного по адресу:
Тульская область, Ефремовский район,
г. Ефремов, ул. Тургенева, д. 30**

I. Текстовое описание границ территории объекта культурного наследия.

От точки 1 до точки 2 в юго-восточном направлении 5.0 м, от точки 2 до точки 3 в юго-восточном направлении 13.0 м, от точки 3 до точки 4 в юго-восточном направлении 21.0 м, от точки 4 до точки 5 в юго-западном направлении 11.2 м, от точки 5 до точки 6 в юго-западном направлении 6.7 м, от точки 6 до точки 7 в северо-западном направлении 0.6 м, от точки 7 до точки 8 в северо-западном направлении 33.1 м, от точки 8 до точки 9 в северо-западном направлении 5.4 м, от точки 9 до точки 1 в северо-восточном направлении 18.5 м.

II. Перечень координат характерных точек границ территории объекта культурного наследия:

Система координат МСК-71.1				
Обозначение характерных точек границ	Координаты, м		Метод определения координат характерной точки	Средняя квадратическая погрешность положения характерной точки (Mt), м
	Геодезическая система координат			
	X	Y		
1	2	3	4	5
1	627221,22	296447,67	Картометрический метод	0.10
2	627216,43	296449,10	Картометрический метод	0.10
3	627204,02	296452,81	Картометрический метод	0.10
4	627183,89	296458,83	Картометрический метод	0.10
5	627180,69	296448,14	Картометрический метод	0.10
6	627178,58	296441,75	Картометрический метод	0.10
7	627179,12	296441,57	Картометрический метод	0.10
8	627210,69	296431,46	Картометрический метод	0.10

9	627215,91	296429,90	Картометрический метод	0.10
1	627221,22	296447,67	Картометрический метод	0.10

III. Режим использования территории объекта культурного наследия.

На территории объекта культурного наследия разрешается:
 проведение работ по сохранению объекта культурного наследия;
 проведение работ по обеспечению функционирования объекта культурного наследия, не нарушающих целостности его территории и предмета охраны;

проведение работ по выявлению и изучению объектов археологического наследия, располагающихся в границах территории объекта культурного наследия;

консервация и музеефикация объектов археологического наследия, а также культурного слоя, на основании комплексных научно-исследовательских работ;

проведение работ по озеленению и благоустройству территории, производимых в том числе с применением методов реставрации, направленных на формирование наиболее близкого к историческому восприятию объекта культурного наследия;

обеспечение доступа к объекту культурного наследия;

обеспечение мер пожарной безопасности;

обеспечение мер экологической безопасности;

ремонт, капитальный ремонт сетей инженерно-технического обеспечения, с последующей рекультивацией нарушенных участков, не нарушающие целостность объекта культурного наследия и не создающие угрозы его повреждения, разрушения или уничтожения;

ремонт, капитальный ремонт дорог, проездов, не нарушающие целостность объекта культурного наследия и не создающие угрозы его повреждения, разрушения или уничтожения.

На территории объекта культурного наследия запрещается:

строительство объектов капитального строительства и увеличение объемно-пространственных характеристик существующих на территории объекта культурного наследия объектов капитального строительства; проведение земляных, строительных, мелиоративных и иных работ, за исключением работ по сохранению объекта культурного наследия или его отдельных элементов, сохранению историко-градостроительной или природной среды объекта культурного наследия;

установка на фасадах, крышах объекта культурного наследия кондиционеров, телеантенн, тарелок спутниковой связи, а также других средств технического обеспечения;

прокладка сетей инженерно-технического обеспечения наземным и надземным способом, кроме временных, необходимых для проведения работ по сохранению объекта культурного наследия;

движение транспортных средств на территории объекта культурного наследия, если движение транспортных средств создает угрозу нарушения его целостности и сохранности;

устройство автостоянок;

создание разрушающих вибрационных нагрузок динамическим воздействием на грунты;

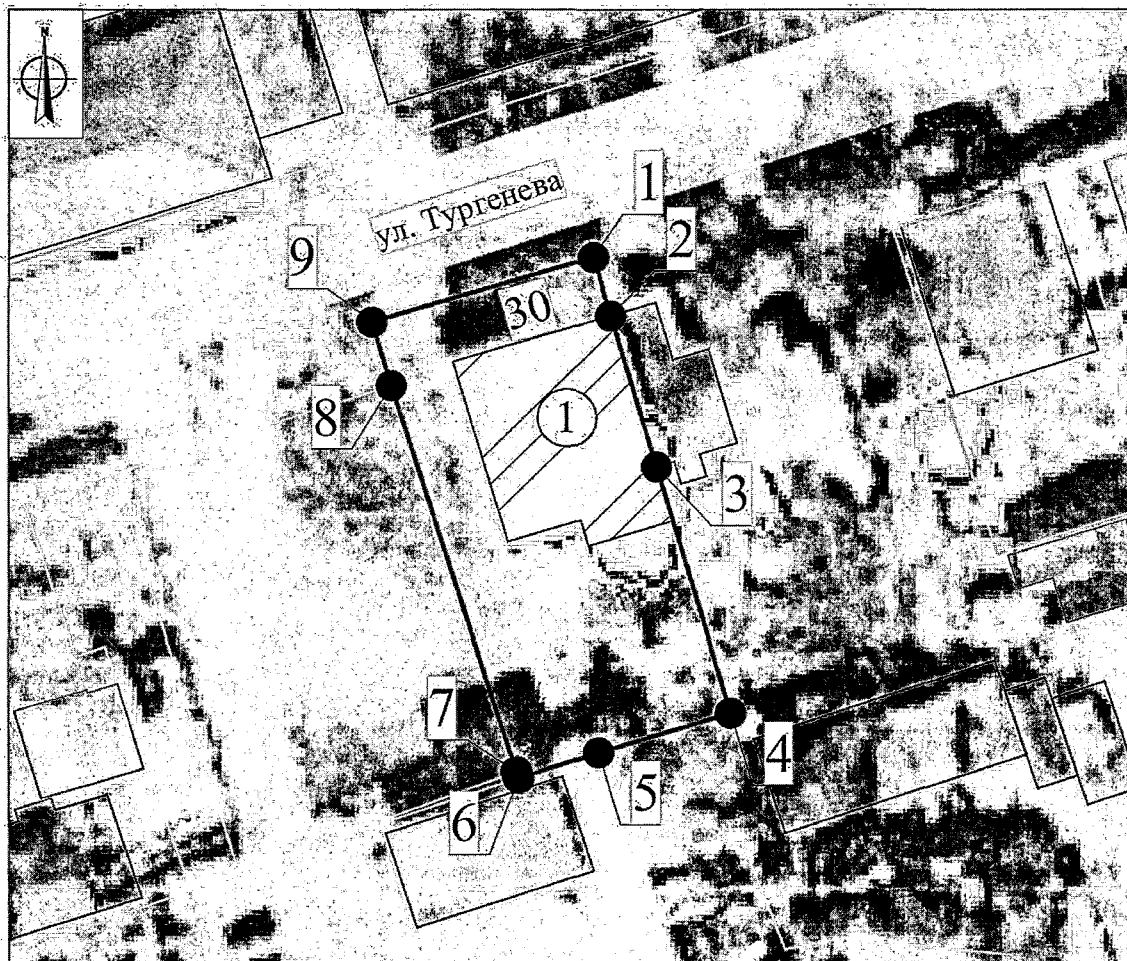
складирование твердых бытовых отходов.

Приложение № 112
к приказу инспекции Тульской области по государственной охране объектов культурного наследия
от 12.10.2022 № 108

Графическое описание местоположения границ территории выявленного объекта культурного наследия «Дом жилой», 2-я пол. XIX в., расположенного по адресу: Тульская область, Ефремовский район, г.Ефремов, ул. Тургенева, д. 30

Карта (схема) границ территории выявленного объекта культурного наследия

М 1:500







Экспликация:

Выявленный объект культурного наследия:

1. «Дом жилой», 2-я пол. XIX в. (Тульская область, Ефремовский район, г.Ефремов, ул. Тургенева, д. 30)

Условные обозначения:

-  - Выявленный объект культурного наследия
-  - Границы территории выявленного объекта культурного наследия
-  - Характерная точка границы территории выявленного объекта культурного наследия
-  - Границы земельного участка

0 5000 10000 15000 20000 25000 мм

Приложение № 113
к приказу инспекции Тульской
области по государственной охране
объектов культурного наследия
от 12.10.2022 № 108

**Границы территории выявленного объекта культурного наследия
«Винный завод», расположенного по адресу:
Тульская область, Ефремовский район,
г.Ефремов, ул. Тургенева, ул. Комсомольская**

I. Текстовое описание границ территории объекта культурного наследия.

От точки 1 до точки 2 в юго-восточном направлении 26.8 м, от точки 2 до точки 3 в юго-западном направлении 42.5 м, от точки 3 до точки 4 в северо-западном направлении 27.4 м, от точки 4 до точки 1 в северо-восточном направлении 42.6 м.

II. Перечень координат характерных точек границ территории объекта культурного наследия:

Система координат МСК-71.1				
Обозначение характерных точек границ	Координаты, м		Метод определения координат характерной точки	Средняя квадратическая погрешность положения характерной точки (Mt), м
	Геодезическая система координат			
	X	Y		
1	2	3	4	5
1	627255,34	296420,76	Картометрический метод	0.10
2	627229,79	296428,72	Картометрический метод	0.10
3	627216,53	296388,37	Картометрический метод	0.10
4	627242,67	296380,11	Картометрический метод	0.10
1	627255,34	296420,76	Картометрический метод	0.10

III. Режим использования территории объекта культурного наследия.

На территории объекта культурного наследия разрешается:
проведение работ по сохранению объекта культурного наследия;
проведение работ по обеспечению функционирования объекта культурного наследия, не нарушающих целостности его территории и предмета охраны;

проведение работ по выявлению и изучению объектов археологического наследия, располагающихся в границах территории объекта культурного наследия;

консервация и музеефикация объектов археологического наследия, а также культурного слоя, на основании комплексных научно-исследовательских работ;

проведение работ по озеленению и благоустройству территории, производимых в том числе с применением методов реставрации, направленных на формирование наиболее близкого к историческому восприятию объекта культурного наследия;

обеспечение доступа к объекту культурного наследия;

обеспечение мер пожарной безопасности;

обеспечение мер экологической безопасности;

ремонт, капитальный ремонт сетей инженерно-технического обеспечения, с последующей рекультивацией нарушенных участков, не нарушающие целостность объекта культурного наследия и не создающие угрозы его повреждения, разрушения или уничтожения;

ремонт, капитальный ремонт дорог, проездов, не нарушающие целостность объекта культурного наследия и не создающие угрозы его повреждения, разрушения или уничтожения;

На территории объекта культурного наследия запрещается:

строительство объектов капитального строительства и увеличение объемно-пространственных характеристик существующих на территории объекта культурного наследия объектов капитального строительства; проведение земляных, строительных, мелиоративных и иных работ, за исключением работ по сохранению объекта культурного наследия или его отдельных элементов, сохранению историко-градостроительной или природной среды объекта культурного наследия;

установка на фасадах, крышах объекта культурного наследия кондиционеров, телеантенн, тарелок спутниковой связи, а также других средств технического обеспечения;

прокладка сетей инженерно-технического обеспечения наземным и надземным способом, кроме временных, необходимых для проведения работ по сохранению объекта культурного наследия;

движение транспортных средств на территории объекта культурного наследия, если движение транспортных средств создает угрозу нарушения его целостности и сохранности;

устройство автостоянок;

создание разрушающих вибрационных нагрузок динамическим воздействием на грунты;

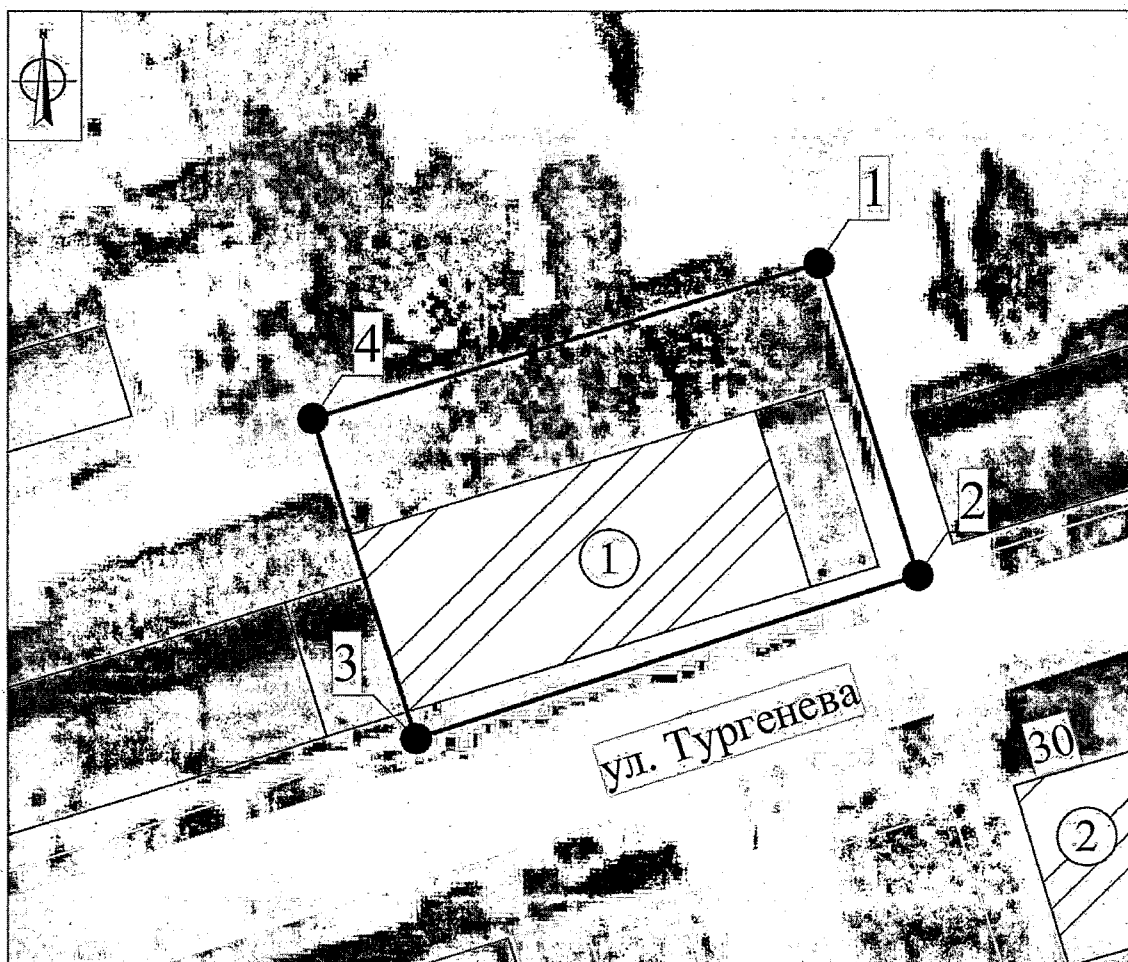
складирование твердых бытовых отходов.

Приложение № 114
к приказу инспекции Тульской области по государственной охране объектов культурного наследия
от 12.10.2022 № 108

Графическое описание местоположения границ территории выявленного объекта культурного наследия «Винный завод», расположенного по адресу: Тульская область, Ефремовский район, г.Ефремов, ул. Тургенева, ул. Комсомольская

Карта (схема) границ территории объекта культурного наследия

М 1:500








Экспликация:

Выявленный объект культурного наследия:

1. «Винный завод» (Тульская область, Ефремовский район, г.Ефремов, ул. Тургенева, ул. Комсомольская)
2. «Дом жилой», 2-я пол. XIX в. (Тульская область, Ефремовский район, г.Ефремов, ул. Тургенева, д. 30)

Условные обозначения:

-  - Выявленный объект культурного наследия
-  - Границы территории выявленного объекта культурного наследия
-  - Характерная точка границы территории выявленного объекта культурного наследия
-  - Границы земельного участка
-  - Границы кадастрового квартала

0 5000 10000 15000 20000 25000 м

**Границы территории выявленного объекта культурного наследия
«Часовня у церкви святых мучеников Флора и Лавра»,
кон. XIX в., расположенного по адресу: Тульская область,
Ефремовский район, с. Тормасово**

I. Текстовое описание границ территории объекта культурного наследия.

От точки 1 до точки 2 в юго-восточном направлении 4.8 м, от точки 2 до точки 3 в юго-западном направлении 7.8 м, от точки 3 до точки 4 в северо-западном направлении 4.8 м, от точки 4 до точки 1 в северо-восточном направлении 7.8 м.

II. Перечень координат характерных точек границ территории объекта культурного наследия:

Система координат МСК-71.1				
Обозначение характерных точек границ	Координаты, м		Метод определения координат характерной точки	Средняя квадратическая погрешность положения характерной точки (Mt), м
	Геодезическая система координат			
	X	Y		
1	2	3	4	5
1	618550,30	308711,72	Картометрический метод	0.10
2	618545,71	308713,16	Картометрический метод	0.10
3	618543,37	308705,71	Картометрический метод	0.10
4	618547,96	308704,28	Картометрический метод	0.10
1	618550,30	308711,72	Картометрический метод	0.10

III. Режим использования территории объекта культурного наследия.

На территории объекта культурного наследия разрешается:
проведение работ по сохранению объекта культурного наследия;
проведение работ по обеспечению функционирования объекта культурного наследия, не нарушающих целостности его территории и предмета охраны;

проведение работ по выявлению и изучению объектов археологического наследия, располагающихся в границах территории объекта культурного наследия;

консервация и музеефикация объектов археологического наследия, а также культурного слоя, на основании комплексных научно-исследовательских работ;

проведение работ по озеленению и благоустройству территории, производимых в том числе с применением методов реставрации, направленных на формирование наиболее близкого к историческому восприятию объекта культурного наследия;

обеспечение доступа к объекту культурного наследия;

обеспечение мер пожарной безопасности;

обеспечение мер экологической безопасности;

ремонт, капитальный ремонт сетей инженерно-технического обеспечения, с последующей рекультивацией нарушенных участков, не нарушающие целостность объекта культурного наследия и не создающие угрозы его повреждения, разрушения или уничтожения;

ремонт, капитальный ремонт дорог, проездов, не нарушающие целостность объекта культурного наследия и не создающие угрозы его повреждения, разрушения или уничтожения.

На территории объекта культурного наследия запрещается:

строительство объектов капитального строительства и увеличение объемно-пространственных характеристик существующих на территории объекта культурного наследия объектов капитального строительства; проведение земляных, строительных, мелиоративных и иных работ, за исключением работ по сохранению объекта культурного наследия или его отдельных элементов, сохранению историко-градостроительной или природной среды объекта культурного наследия;

установка на фасадах, крышах объекта культурного наследия кондиционеров, телеантенн, тарелок спутниковой связи, а также других средств технического обеспечения;

прокладка сетей инженерно-технического обеспечения наземным и надземным способом, кроме временных, необходимых для проведения работ по сохранению объекта культурного наследия;

движение транспортных средств на территории объекта культурного наследия, если движение транспортных средств создает угрозу нарушения его целостности и сохранности;

устройство автостоянок;

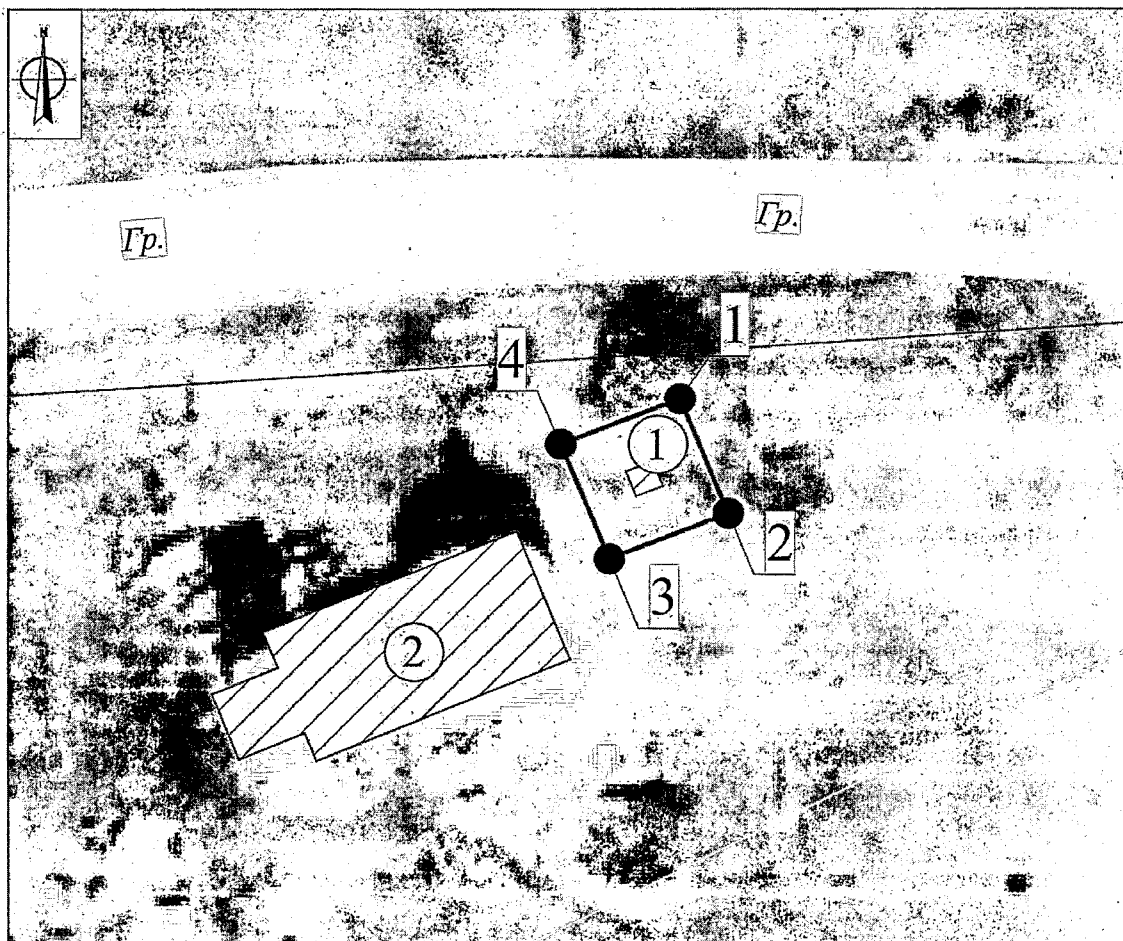
создание разрушающих вибрационных нагрузок динамическим воздействием на грунты;

складирование твердых бытовых отходов.

Приложение № 116
к приказу инспекции Тульской
области по государственной охране
объектов культурного наследия
от 12.10.2022 № 108

**Графическое описание местоположения границ территории
выявленного объекта культурного наследия «Часовня у церкви
святых мучеников Флора и Лавра», кон. XIX в., расположенного
по адресу: Тульская область, Ефремовский район, с. Тормасово**

**Карта (схема) границ территории выявленного объекта культурного наследия
М 1:500**



Экспликация:

Выявленный объект культурного наследия:

1. «Часовня у церкви святых мучеников Флора и Лавра», кон. XIX в.
(Тульская область, Ефремовский район, с. Тормасово)

Объект культурного наследия регионального значения:

2. «Бывшая церковь Флора и Лавра», 1794 г. (Тульская область,
Ефремовский район, с. Тормасово)

Условные обозначения:

	- Выявленный объект культурного наследия
	- Объект культурного наследия регионального значения
	- Границы территории выявленного объекта культурного наследия
	- Характерная точка границы территории выявленного объекта культурного наследия
	- Границы земельного участка
	- Границы кадастрового квартала

0 5000 10000 15000 20000 25000 км

Приложение № 117
к приказу инспекции Тульской
области по государственной охране
объектов культурного наследия
от 12.10.2022 № 108

**Границы территории выявленного объекта культурного наследия
«Курган Бессмертия», расположенного по адресу: Тульская
область, Ефремовский район, г. Ефремов, при въезде в город**

I. Текстовое описание границ территории объекта культурного наследия.

От точки 1 до точки 2 в юго-восточном направлении 108.2 м, от точки 2 до точки 3 в юго-западном направлении 113.0 м, от точки 3 до точки 4 в юго-западном направлении 33.3 м, от точки 4 до точки 5 в северо-западном направлении 117.2 м, от точки 5 до точки 6 в северо-восточном направлении 31.6 м, от точки 6 до точки 1 в северо-восточном направлении 114.0 м.

II. Перечень координат характерных точек границ территории объекта культурного наследия:

Система координат МСК-71.1				
Обозначение характерных точек границ	Координаты, м		Метод определения координат характерной точки	Средняя квадратическая погрешность положения характерной точки (Mt), м
	Геодезическая система координат			
	X	Y		
1	2	3	4	5
1	628641,63	292121,78	Картометрический метод	0.10
2	628614,12	292226,46	Картометрический метод	0.10
3	628503,10	292205,23	Картометрический метод	0.10
4	628470,36	292198,97	Картометрический метод	0.10
5	628500,56	292085,75	Картометрический метод	0.10
6	628531,18	292093,57	Картометрический метод	0.10
1	628641,63	292121,78	Картометрический метод	0.10

III. Режим использования территории объекта культурного наследия.

На территории объекта культурного наследия разрешается:
проведение работ по сохранению объекта культурного наследия;
проведение работ по озеленению и благоустройству территории;
обеспечение доступа к объекту культурного наследия;
обеспечение мер пожарной и экологической безопасности;

ремонт, капитальный ремонт сетей инженерно-технического обеспечения с последующей рекультивацией нарушенных участков, не нарушающие целостность объекта культурного наследия и не создающие угрозы его повреждения, разрушения или уничтожения.

На территории объекта культурного наследия запрещается:

строительство объектов капитального строительства; проведение земляных, строительных, мелиоративных и иных работ, за исключением работ по сохранению объекта культурного наследия или его отдельных элементов, сохранению историко-градостроительной или природной среды объекта культурного наследия;

устройство новых сетей инженерно-технического обеспечения (водоснабжение, канализация, отопление, газоснабжение, водоотведение, электроснабжение, связь) наземным, надземным и подземным способами;

движение транспортных;

устройство автостоянок;

создание разрушающих вибрационных нагрузок динамическим воздействием на грунты;

складирование твердых бытовых отходов.

Приложение № 118
к приказу инспекции Тульской
области по государственной охране
объектов культурного наследия
от 12.10.2022 № 108

**Графическое описание местоположения границ территории
выявленного объекта культурного наследия
«Курган Бессмертия», расположенного по адресу: Тульская
область, Ефремовский район, г. Ефремов, при въезде в город**

Карта (схема) границ территории выявленного объекта культурного наследия

М 1:2000








Экспликация:

Выявленный объект культурного наследия:

1. «Курган Бессмертия» (Тульская область, Ефремовский район, г. Ефремов, при въезде в город)

Условные обозначения:

-  - Выявленный объект культурного наследия
-  - Границы территории выявленного объекта культурного наследия
-  - Характерная точка границы территории выявленного объекта культурного наследия
-  - Границы земельного участка
-  - Границы кадастрового квартала

0 10000 20000 30000 40000 50000 м