

ИНСПЕКЦИЯ ТУЛЬСКОЙ ОБЛАСТИ ПО ГОСУДАРСТВЕННОЙ ОХРАНЕ ОБЪЕКТОВ КУЛЬТУРНОГО НАСЛЕДИЯ

П Р И К А З

14.04.2023

№ 37

**О включении выявленного объекта культурного наследия
«Дом жилой, начала XX века», расположенного по адресу: Тульская
область, город Тула, улица Бундурина, дом 43,
в единый государственный реестр объектов культурного наследия
(памятников истории и культуры) народов Российской Федерации
в качестве объекта культурного наследия регионального значения,
утверждении его предмета охраны и границ территории**

В соответствии с пунктом 5 статьи 3.1, статьей 18 Федерального закона от 25.06.2002 № 73-ФЗ «Об объектах культурного наследия (памятниках истории и культуры) народов Российской Федерации», подпунктом 9³ пункта 2 статьи 4 Закона Тульской области от 28.02.2007 № 795-ЗТО «Об объектах культурного наследия (памятниках истории и культуры) народов Российской Федерации в Тульской области», на основании Положения об инспекции Тульской области по государственной охране объектов культурного наследия, утвержденного постановлением правительства Тульской области от 20.05.2015 № 234, акта государственной историко-культурной экспертизы от 05.02.2023, **п р и к а з ы в а ю:**

1. Включить выявленный объект культурного наследия «Дом жилой, начала XX века», расположенный по адресу: Тульская область, город Тула, улица Бундурина, дом 43, в единый государственный реестр объектов культурного наследия (памятников истории и культуры) народов Российской Федерации в качестве объекта культурного наследия регионального значения с указанием:

сведения о наименовании объекта: Жилой дом М.С. Верещагиной;

сведения о времени возникновения или дате создания объекта, датах основных изменений (перестроек) данного объекта и (или) датах связанных с ним исторических событий: 1911-1913 гг., 1919 г.;

сведения о местонахождении объекта: Тульская область, город Тула, улица Бундурина, дом 43/132;

сведения о категории историко-культурного значения объекта: объект культурного наследия регионального значения;

сведения о виде объекта: памятник.

2. Утвердить предмет охраны объекта культурного наследия регионального значения «Жилой дом М.С. Верещагиной», 1911-1913 гг., 1919 г., Тульская область, город Тула, улица Бундурина, дом 43/132, (приложение № 1), и его схематическое изображение (приложение № 2).

3. Утвердить границы территории объекта культурного наследия регионального значения «Жилой дом М.С. Верещагиной», 1911-1913 гг., 1919 г., Тульская область, город Тула, улица Бундурина, дом 43/132 (приложение № 3), и графическое описание местоположения границ его территории (приложение № 4).

4. Приказ вступает в силу со дня официального опубликования.

**Начальник инспекции
Тульской области по
государственной охране
объектов культурного
наследия**



Д.В. Бойченко

Приложение № 1
к приказу инспекции Тульской области
по государственной охране объектов
культурного наследия

от 14.04.2023 № 37

**Предмет охраны объекта культурного наследия регионального значения
«Жилой дом М.С. Верещагиной», 1911-1913 гг., 1919 г.,
Тульская область, город Тула, улица Бундурина, дом 43/132**

Предметом охраны объекта культурного наследия регионального значения «Жилой дом М.С. Верещагиной», 1911-1913 гг., 1919 г., расположенного по адресу: Тульская область, город Тула, улица Бундурина, дом 43/132, являются:

Локальный элемент застройки квартала, образованного улицами Бундурина, Свободы, Л. Толстого и Гоголевской; угловое местоположение на пересечении улиц Бундурина и Льва Толстого (пункт 1 приложения № 2);

объемно-пространственная композиция жилого дома; форма и высотные отметки, материал кровли (пункт 2 приложения № 2);

композиционное решение и архитектурно-художественное оформление фасадов: местоположение оконных и дверных проёмов, отделка фасадов – штукатурка и окраска; декоративное оформление фасадов здания: два ризалита первого этажа; горизонтальные русты первого этажа (пункт 3 приложения № 2);

треугольные фронтоны над ризалитами главного фасада с круглой розеткой под фронтонами, расположенной на плоскости фасада (пункт 4 приложения № 2);

декоративное оформление оконных проёмов первого этажа в виде замкового камня с головой льва, расположенной по центру; горизонтальные ниши над оконными проёмами второго этажа (пункт 5 приложения № 2);

горизонтальный профиль и декоративные лепные элементы в виде стилизованных гирлянд со свисающими кистями-шишками по краям, по центру перевязанные в кольцо бантом, расположенные под оконными проёмами второго этажа (пункт 6 приложения № 2);

декоративное оформление полукруглого металлического балкона, ограждение которого состоит из металлических прутьев и украшения по центру балкона в виде трех венков - колец, где центральный венок больше по диаметру, чем боковые; широкий декоративный пояс, имитирующий ограждение, по периметру веранды, проходящий под остеклением веранды; размер, форма, местоположение и архитектурное оформление оконных, дверных проёмов жилого дома (пункт 7 приложения № 2);

декоративное оформление интерьеров здания: декоративные тяги и розетки потолка (пункт 8 приложения № 2);

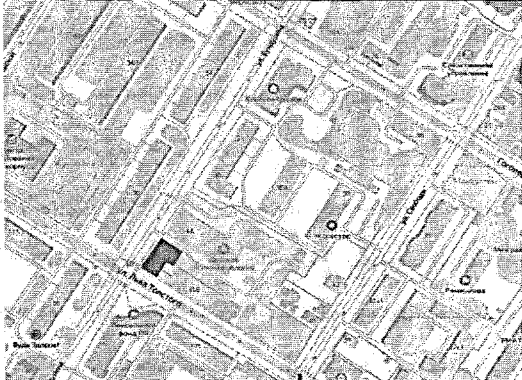
местоположение, материал и декоративное оформление камина первого этажа и угловой печи второго этажа – местоположение, декоративное оформление (пункт 9 приложения № 2);




местоположение, декоративное оформление угловой печи второго этажа (пункт 10 приложения № 2);

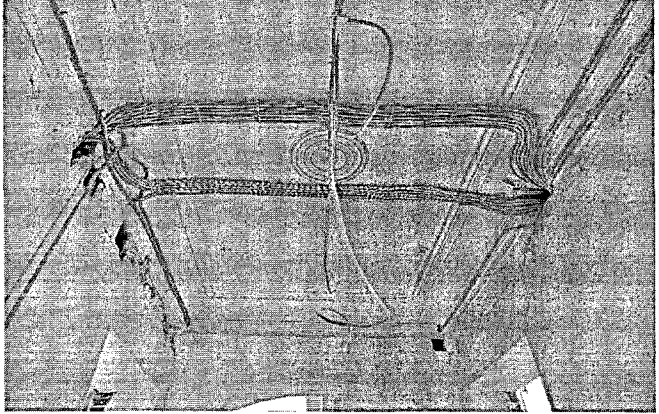

местоположение, материал и декоративное оформление лестницы жилого дома (пункт 11 приложения № 2).



Приложение № 2
к приказу инспекции Тульской области
по государственной охране объектов
культурного наследия
от 14.04.2023 № 37

Схематическое изображение предмета охраны объекта культурного наследия регионального значения «Жилой дом М.С. Верещагиной», 1911-1913 гг., 1919 г., Тульская область, город Тула, улица Бундурина, дом 43/132

№ п/п	Предмет охраны	Иллюстрации
1.	Локальный элемент застройки квартала, образованного улицами Бундурина, Свободы, Л. Толстого и Гоголевской; угловое местоположение на пересечении улиц Бундурина и Льва Толстого	 <p style="text-align: center;">Фрагмент Яндекс-карты</p>
2.	Объёмно-пространственная композиция жилого дома; форма и высотные отметки, материал кровли	
3.	Композиционное решение и архитектурно-художественное оформление фасадов: местоположение оконных и дверных проемов, отделка фасадов – штукатурка и окраска; декоративное оформление фасадов здания: два ризалита первого этажа; горизонтальные русты первого этажа	

№ п/п	Предмет охраны	Иллюстрации
4.	Треугольные фронтоны над ризалитами главного фасада с круглой розеткой под фронтонами, расположенной на плоскости фасада	
5.	Декоративное оформление оконных проемов первого этажа в виде замкового камня с головой льва, расположенной по центру; горизонтальные ниши над оконными проемами второго этажа	
6.	Горизонтальный профиль и декоративные лепные элементы в виде стилизованных гирлянд со свисающими кистями-шишками по краям, по центру перевязанные в кольцо бантом, расположенные под оконными проемами второго этажа	

№ п/п	Предмет охраны	Иллюстрации
7.	<p>Декоративное оформление полукруглого металлического балкона, ограждение которого состоит из металлических прутьев и украшения по центру балкона в виде трех венков - колец, где центральный венок больше по диаметру, чем боковые; широкий декоративный пояс, имитирующий ограждение, по периметру веранды, проходящий под остеклением веранды; размер, форма, местоположение и архитектурное оформление оконных, дверных проёмов жилого дома;</p>	
8.	<p>Декоративное оформление интерьеров здания: декоративные тяги и розетки потолка</p>	
9.	<p>Местоположение, материал и декоративное оформление камина первого этажа и угловой печи второго этажа – местоположение, декоративное оформление</p>	

№ п/п	Предмет охраны	Иллюстрации
10.	Местоположение, декоративное оформление угловой печи второго этажа	
11.	Местоположение, материал и декоративное оформление лестницы жилого дома.	

Приложение № 3
к приказу инспекции Тульской области
по государственной охране объектов
культурного наследия
от 14.04.2023 № 37

**Границы территории объекта культурного наследия
регионального значения «Жилой дом М.С. Верещагиной», 1911-1913 гг.,
1919 г., Тульская область, город Тула, улица Бундурина, дом 43/132**

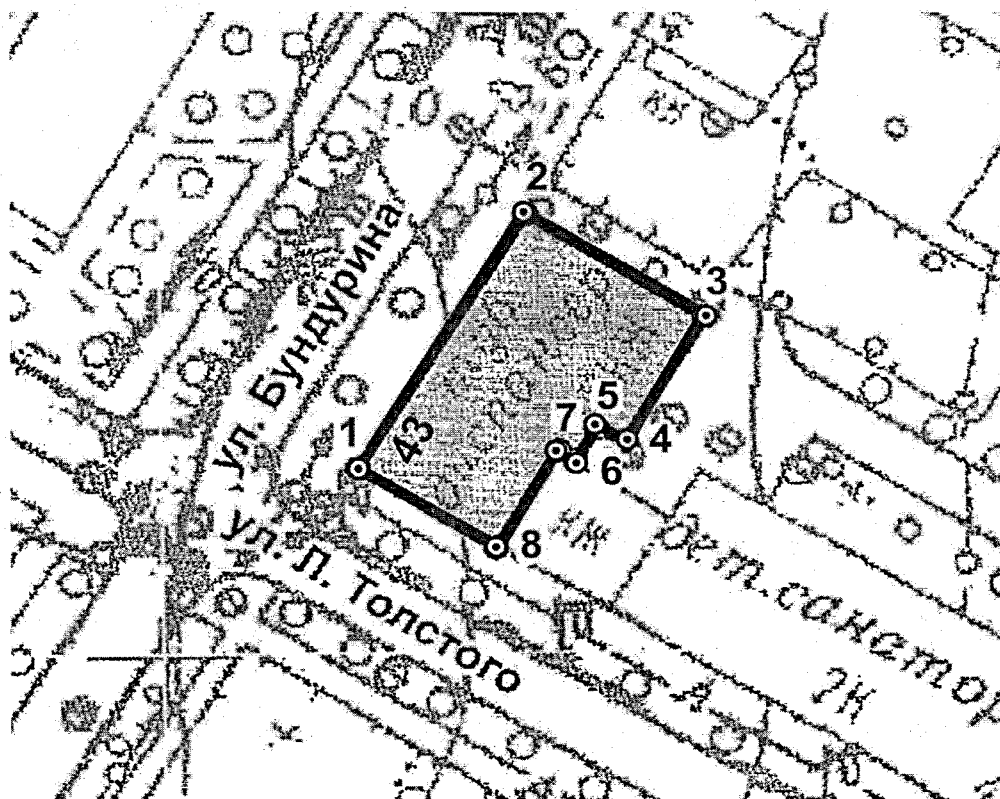
Текстовое описание границ территории объекта культурного наследия:
от точки 1 на северо-восток до точки 2 протяжённостью 29,08 м;
от точки 2 на юго-восток до точки 3 протяжённостью 19,03 м;
от точки 3 на юго-запад до точки 4 протяжённостью 14,68 м;
от точки 4 на северо-запад до точки 5 протяжённостью 2,85 м;
от точки 5 на юго-запад до точки 6 протяжённостью 4,87 м;
от точки 6 на северо-запад до точки 7 протяжённостью 1,79 м;
от точки 7 на юго-запад до точки 8 протяжённостью 11,02 м;
от точки 8 на северо-запад до точки 1 протяжённостью 14,64 м.

**Координаты характерных точек границы территории
объекта культурного наследия**

Обозначение характерной (поворотной) точки	Координаты характерных (поворотных) точек в системе (МСК-71)	
	Координата X	Координата Y
№№		
1	743339,52	261404,89
2	743364,17	261420,31
3	743353,99	261436,39
4	743341,99	261428,97
5	743343,23	261426,40
6	743340,14	261424,46
7	743341,14	261422,98
8	743331,71	261417,27
1	743339,52	261404,89

Приложение № 4
к приказу инспекции Тульской области
по государственной охране объектов
культурного наследия
от 14.04.2023 № 37

**Графическое описание местоположения границ территории
объекта культурного наследия регионального значения «Жилой дом
М.С. Верещагиной», 1911-1913 гг., 1919 г., Тульская область, город Тула,
улица Бундурина, дом 43/132**



Условные обозначения

- ⊙ Характерные (поворотные) точки границы территории
- Граница территории объекта культурного наследия