

ИНСПЕКЦИЯ ТУЛЬСКОЙ ОБЛАСТИ ПО ГОСУДАРСТВЕННОЙ ОХРАНЕ ОБЪЕКТОВ КУЛЬТУРНОГО НАСЛЕДИЯ

П Р И К А З

30.06.2023

№ 78

Об утверждении границ территорий отдельных объектов культурного наследия, расположенных на территории Алексинского района Тульской области

В соответствии с Федеральным законом от 25 июня 2002 года № 73-ФЗ «Об объектах культурного наследия (памятниках истории и культуры) народов Российской Федерации», приказом Министерства культуры Российской Федерации от 4 июня 2015 года № 1745 «Об утверждении требований к составлению проектов границ территорий объектов культурного наследия», научно-проектной документацией по определению границ территорий объектов культурного наследия, разработанной обществом с ограниченной ответственностью «Аграф», на основании Положения об инспекции Тульской области по государственной охране объектов культурного наследия, утвержденного постановлением правительства Тульской области от 20 мая 2015 года № 234, п р и к а з ы в а ю :

1. Утвердить границы территории объекта культурного наследия федерального значения «Ансамбль Успенского собора», XVII в., XIX в., расположенного по адресу: Тульская область, г. Алексин, Базарная пл., д. 1 лит А, под А, а, лит. Б (приложение № 1), и графическое описание местоположения границ его территории (приложение № 2).

2. Утвердить границы территории объекта культурного наследия федерального значения «Усадьба Маслова», кон. XVIII в., расположенного по адресу: Тульская область, г. Алексин, Советская ул., 38, лит. А, А1, А2, А3, А4 (приложение № 3), и графическое описание местоположения границ его территории (приложение № 4).

3. Утвердить границы территории объекта культурного наследия федерального значения «Никольская церковь», 1787-1789 гг., расположенного по адресу: Тульская область, г. Алексин, Советская ул., д. 43, лит. А, под. А (приложение № 5), и графическое описание местоположения границ его территории (приложение № 6).

4. Утвердить границы территории объекта культурного наследия регионального значения «Памятник В.И. Ленину. 1969 г. Скульптор Егоров. Мрамор», 1969 г., расположенного по адресу: Тульская область, Алексинский район, г. Алексин, ул. Металлистов, сквер (приложение № 7), и графическое описание местоположения границ его территории (приложение № 8).

5. Утвердить границы территории объекта культурного наследия регионального значения «Братская могила с захоронением воинов, погибших в период Великой Отечественной войны 1941—1945 гг.», 1941-1945 гг.,

расположенного по адресу: Тульская область, Алексинский район г. Алексин, заводской парк (приложение № 9), и графическое описание местоположения границ его территории (приложение № 10).

6. Утвердить границы территории объекта культурного наследия регионального значения «Братская могила с захоронением воинов, погибших в период Великой Отечественной войны 1941—1945 гг.», 1941-1945 гг., расположенного по адресу: Тульская область, город Алексин, пл. Победы лит. I, II, III, IV, V (приложение № 11), и графическое описание местоположения границ его территории (приложение № 12).

7. Утвердить границы территории объекта культурного наследия регионального значения «Братская могила, с захоронением воинов, погибших в период Великой Отечественной войны 1941-1945 гг.», 1941-1945 гг., расположенного по адресу: Тульская область, г. Алексин, ул. Южная лит. I, II, III, IV (приложение № 13), и графическое описание местоположения границ его территории (приложение № 14).

8. Утвердить границы территории объекта культурного наследия регионального значения «Братская могила с захоронением воинов, погибших в период Великой Отечественной войны 1941—1945 гг.», 1941-1945 гг., расположенного по адресу: Тульская область, Алексинский район дер. Большое Савватеево, 400 м южнее деревни, парк (приложение № 15), и графическое описание местоположения границ его территории (приложение № 16).

9. Утвердить границы территории объекта культурного наследия регионального значения «Братская могила с захоронением воинов, погибших в период Великой Отечественной войны 1941—1945 гг.», 1941-1945 гг., расположенного по адресу: Тульская область, Алексинский район, деревня Ботня (приложение № 17), и графическое описание местоположения границ его территории (приложение № 18).

10. Утвердить границы территории объекта культурного наследия регионального значения «Братская могила с захоронением воинов, погибших в период Великой Отечественной войны 1941—1945 гг.», 1941-1945 гг., расположенного по адресу: Тульская область, Алексинский район, деревня Даниловка (приложение № 19), и графическое описание местоположения границ его территории (приложение № 20).

11. Утвердить границы территории объекта культурного наследия регионального значения «Бывшее родовое имение братьев Бобрищевых-Пушкиных, членов Южного общества, сподвижников П.И. Пестеля», 1800-1820 гг., расположенного по адресу: Тульская область, Алексинский район, д. Егнышевка (приложение № 21), и графическое описание местоположения границ его территории (приложение № 22).

12. Утвердить границы территории объекта культурного наследия регионального значения «Братская могила с захоронением воинов, погибших в период Великой Отечественной войны 1941—1945 гг.», 1941-1945 гг., расположенного по адресу: Тульская область, Алексинский район, д. Клешня (приложение № 23), и графическое описание местоположения границ его

территории (приложение № 24).

13. Утвердить границы территории объекта культурного наследия регионального значения «Бывшая Казанская церковь, 1696 г.», 1696 г., расположенного по адресу: Тульская область, Алексинский район, с. Першино (приложение № 25), и графическое описание местоположения границ его территории (приложение № 26).

14. Утвердить границы территории объекта культурного наследия регионального значения «Бывшая Смоленская церковь», 1835 г., расположенного по адресу: Тульская область, Алексинский район, с. Поповка, лит. А (приложение № 27), и графическое описание местоположения границ его территории (приложение № 28).

15. Утвердить границы территории объекта культурного наследия регионального значения «Братская могила с захоронением воинов, погибших в период Великой Отечественной войны 1941—1945 гг.», 1941-1945 гг., расположенного по адресу: Тульская область, Алексинский район, с. Поповка (приложение № 29), и графическое описание местоположения границ его территории (приложение № 30).

16. Утвердить границы территории объекта культурного наследия регионального значения «Бывшая Преображенская церковь», нач. XIX в., расположенного по адресу: Тульская область, Алексинский район, с. Спас-Конино (приложение № 31), и графическое описание местоположения границ его территории (приложение № 32).

17. Утвердить границы территории объекта культурного наследия регионального значения «Бывшая церковь Николая Чудотворца», 1747 г., расположенного по адресу: Тульская область, Алексинский район, МО Авангардское, с. Фомищево, лит. А (приложение № 33), и графическое описание местоположения границ его территории (приложение № 34).

18. Утвердить границы территории выявленного объекта культурного наследия «Казначейские палаты», XVIII в., расположенного по адресу: Тульская область, г. Алексин, пл. Базарная (приложение № 35), и графическое описание местоположения границ его территории (приложение № 36).

19. Утвердить границы территории выявленного объекта культурного наследия «Дом жилой», I четв. XIX в., расположенного по адресу: Тульская область, г. Алексин, пер. Базарный, 7 (приложение № 37), и графическое описание местоположения границ его территории (приложение № 38).

20. Утвердить границы территории выявленного объекта культурного наследия «Дом жилой», кон. XIX в., расположенного по адресу: Тульская область, г. Алексин, ул. Радбужская, 37 (литера:2А,3А,4А,10А) (приложение № 39), и графическое описание местоположения границ его территории (приложение № 40).

21. Утвердить границы территории выявленного объекта культурного наследия «Дом жилой», II пол. XIX в., расположенного по адресу: Тульская область, г. Алексин, ул. Радбужская, 39 (литер А) (приложение № 41), и графическое описание местоположения границ его территории (приложение № 42).

22. Утвердить границы территории выявленного объекта культурного наследия «Здание пожарной части», II пол. XIX в., расположенного по адресу: Тульская область, г. Алексин, пл. Свободы, 1 (приложение № 43), и графическое описание местоположения границ его территории (приложение № 44).

23. Утвердить границы территории выявленного объекта культурного наследия «Дом купца Азимова», 1830 г., расположенного по адресу: Тульская область, г. Алексин, ул. Советская, 2 (приложение № 45), и графическое описание местоположения границ его территории (приложение № 46).

24. Утвердить границы территории выявленного объекта культурного наследия «Лавка», посл. четв. XIX в., расположенного по адресу: Тульская область, г. Алексин, ул. Советская, 3 (литер А) (приложение № 47), и графическое описание местоположения границ его территории (приложение № 48).

25. Утвердить границы территории выявленного объекта культурного наследия «Дом жилой», сер. XIX в., расположенного по адресу: Тульская область, г. Алексин, ул. Советская, 5 (литера: А, 2к) (приложение № 49), и графическое описание местоположения границ его территории (приложение № 50).

26. Утвердить границы территории выявленного объекта культурного наследия «Дом жилой», кон. XIX в., расположенного по адресу: Тульская область, г. Алексин, ул. Советская, 6 (литер А) (приложение № 51), и графическое описание местоположения границ его территории (приложение № 52).

27. Утвердить границы территории выявленного объекта культурного наследия «Дом жилой», кон. XIX в., расположенного по адресу: Тульская область, г. Алексин, ул. Советская, 10 (литера: А, А1) (приложение № 53), и графическое описание местоположения границ его территории (приложение № 54).

28. Утвердить границы территории выявленного объекта культурного наследия «Общественное здание», кон. XIX в. – нач. XX в., расположенного по адресу: Тульская область, Алексинский район, г. Алексин, ул. Советская, 13 (литера А, А1) (литера А, А1) (приложение № 55), и графическое описание местоположения границ его территории (приложение № 56).

29. Утвердить границы территории выявленного объекта культурного наследия «Дом Аверьяновых», 1894 г., расположенного по адресу: Тульская область, Алексинский район, г. Алексин, ул. Советская, 16 (литера: А, А1) (приложение № 57), и графическое описание местоположения границ его территории (приложение № 58).

30. Утвердить границы территории выявленного объекта культурного наследия «Дом жилой», кон. XIX в., расположенного по адресу: Тульская область, Алексинский район, г. Алексин, ул. Советская, 20 (литера: А, А1) (приложение № 59), и графическое описание местоположения границ его территории (приложение № 60).

31. Утвердить границы территории выявленного объекта культурного наследия «Общественное здание», II пол. XIX в. - нач. XX в., расположенного по адресу: Тульская область, Алексинский район, г. Алексин, ул. Советская, 25 (приложение № 61), и графическое описание местоположения границ его территории (приложение № 62).

32. Утвердить границы территории выявленного объекта культурного наследия «Усадьба Горшковых: главный дом; дома жилые (два)», расположенного по адресу: Тульская область, г. Алексин, ул. Тульская, 1; ул. Тульская, 3, 5 (приложение № 63), и графическое описание местоположения границ его территории (приложение № 64).

33. Утвердить границы территории выявленного объекта культурного наследия «Дом жилой», кон. XIX в., расположенного по адресу: Тульская область, Алексинский район, г. Алексин, ул. Тульская, 9 (литера: А, а) (приложение № 65), и графическое описание местоположения границ его территории (приложение № 66).


34. Утвердить границы территории выявленного объекта культурного наследия «Городское училище», 1824 г., расположенного по адресу: Тульская область, г. Алексин, ул. Тульская, 15 (литера: А, 1А, а, а1) (приложение № 67), и графическое описание местоположения границ его территории (приложение № 68).

35. Утвердить границы территории выявленного объекта культурного наследия «Усадьба Тюфякина (Бэра): главный дом; флигели (два); западный корпус парадного двора; парк», расположенного по адресу: Тульская область, г. Алексин, ул. Чехова, 3; Чехова, 2, 4; ул. Чехова, 5 (приложение № 69), и графическое описание местоположения границ его территории (приложение № 70).

36. Утвердить границы территории выявленного объекта культурного наследия «Усадьба Лазарева (Вл. Кн. Романова Н.Н.), Парк», расположенного по адресу: Тульская область, Алексинский район, с. Першино (приложение № 71), и графическое описание местоположения границ его территории (приложение № 72).

37. Приказ вступает в силу со дня официального опубликования.

**Заместитель начальника инспекции —
начальник отдела государственной
охраны, сохранения, использования и
популяризации объектов культурного
наследия инспекции
Тульской области по государственной
охране объектов культурного наследия**



Н.Н. Маркин

Границы территории объекта культурного наследия федерального значения «Ансамбль Успенского собора», XVII в., XIX в., расположенного по адресу: Тульская область, г. Алексин, Базарная пл., д. 1 лит А, под А, а, лит. Б

I. Текстовое описание границ территории объекта культурного наследия.

От точки 1 до точки 2 в юго-восточном направлении 5.6 м, от точки 2 до точки 3 в юго-восточном направлении 16.3 м, от точки 3 до точки 4 в юго-восточном направлении 32.2 м, от точки 4 до точки 5 в юго-восточном направлении 61.6 м, от точки 5 до точки 6 в юго-западном направлении 2.2 м, от точки 6 до точки 7 в юго-западном направлении 33.8 м, от точки 7 до точки 8 в юго-западном направлении 11.4 м, от точки 8 до точки 9 в северо-западном направлении 3.9 м, от точки 9 до точки 10 в западном направлении 25.1 м, от точки 10 до точки 11 в северо-западном направлении 94.2 м, от точки 11 до точки 12 в северо-восточном направлении 37.3 м, от точки 12 до точки 1 в северо-восточном направлении 17.1 м.

II. Перечень координат характерных точек границ территории объекта культурного наследия федерального значения:

Обозначение характерных точек границ	Координаты точек в системе координат МСК-71.1	
	X	Y
1	780179,31	227816,73
2	780178,14	227822,18
3	780173,14	227837,69
4	780165,79	227869,09
5	780147,78	227928,05
6	780145,70	227927,36
7	780113,48	227917,08
8	780102,56	227913,72
9	780102,94	227909,88
10	780102,93	227884,78
11	780129,69	227794,47
12	780163,61	227810,08
1	780179,31	227816,73

III. Режим использования территории объекта культурного наследия.
На территории объекта культурного наследия разрешается:
проведение работ по сохранению объекта культурного наследия;


проведение работ по озеленению и благоустройству территории;
обеспечение доступа к объекту культурного наследия;
обеспечение мер пожарной и экологической безопасности;
ремонт, капитальный ремонт сетей инженерно-технического обеспечения с последующей рекультивацией нарушенных участков, не нарушающие целостность объекта культурного наследия и не создающие угрозы его повреждения, разрушения или уничтожения.

На территории объекта культурного наследия запрещается:

строительство объектов капитального строительства;
проведение земляных, строительных, мелиоративных и иных работ, за исключением работ по сохранению объекта культурного наследия или его отдельных элементов, сохранению историко-градостроительной или природной среды объекта культурного наследия;
устройство автостоянок;
создание разрушающих вибрационных нагрузок динамическим воздействием на грунты;
складирование бытовых отходов.

Графическое описание местоположения границ территории объекта культурного наследия федерального значения «Ансамбль Успенского собора», XVII в., XIX в., расположенного по адресу: Тульская область, г. Алексин, Базарная пл., д. 1 лит А, под А, а, лит. Б

Карта (схема) границ территории объекта культурного наследия



Экспликация:

Объект культурного наследия федерального значения:

1. «Ансамбль Успенского собора», XVII в., XIX в. (Тульская область, г. Алексин, Базарная пл., д. 1 лит А, под А, а, лит. Б)

Выявленный объект культурного наследия:

2. «Казначейские палаты», XVIII в. (Тульская область, г. Алексин, пл. Базарная)

Условные обозначения:

	- Объект культурного наследия федерального значения
	- Выявленный объект культурного наследия
	- Границы территории выявленного объекта культурного наследия
	- Характерная точка границы территории выявленного объекта культурного наследия
	- Границы земельного участка
	- Границы кадастрового квартала

0 1000 2000 3000 4000 5000 см

Границы территории объекта культурного наследия федерального значения «Усадьба Маслова», кон. XVIII в., расположенного по адресу: Тульская область, г. Алексин, Советская ул., 38, лит. А, А1, А2, А3, А4

I. Текстовое описание границ территории объекта культурного наследия.

От точки 1 до точки 2 в юго-восточном направлении 32.6 м, от точки 2 до точки 3 в северо-восточном направлении 0.7 м, от точки 3 до точки 4 в юго-восточном направлении 10.3 м, от точки 4 до точки 5 в юго-западном направлении 0.8 м, от точки 5 до точки 6 в юго-восточном направлении 32.6 м, от точки 6 до точки 7 в юго-восточном направлении 24.0 м, от точки 7 до точки 8 в юго-западном направлении 14.0 м, от точки 8 до точки 9 в юго-западном направлении 10.9 м, от точки 9 до точки 10 в юго-западном направлении 8.0 м, от точки 10 до точки 11 в юго-западном направлении 5.0 м, от точки 11 до точки 12 в северо-западном направлении 53.3 м, от точки 12 до точки 13 в северо-западном направлении 28.0 м, от точки 13 до точки 14 в северо-восточном направлении 5.5 м, от точки 14 до точки 15 в северо-восточном направлении 4.8 м, от точки 15 до точки 16 в северо-западном направлении 8.8 м, от точки 16 до точки 17 в северо-восточном направлении 24.9 м, от точки 17 до точки 1 в северо-восточном направлении 1.3 м.

II. Перечень координат характерных точек границ территории объекта культурного наследия регионального значения:

Обозначение характерных точек границ	Координаты точек в системе координат МСК-71.1	
	X	Y
1	779776,20	228486,32
2	779759,62	228514,39
3	779760,25	228514,77
4	779755,04	228523,70
5	779754,38	228523,32
6	779738,10	228551,58
7	779726,16	228572,37
8	779714,95	228563,99
9	779707,16	228556,42
10	779702,48	228549,96
11	779699,79	228545,72
12	779726,22	228499,41
13	779740,52	228475,34
14	779745,13	228478,32

15	779749,33	228480,63
16	779753,69	228473,04
17	779775,33	228485,41
1	779776,20	228486,32

III. Режим использования территории объекта культурного наследия.

На территории объекта культурного наследия разрешается:

проведение работ по сохранению объекта культурного наследия;

проведение работ по озеленению и благоустройству территории;

обеспечение доступа к объекту культурного наследия;

обеспечение мер пожарной и экологической безопасности;

ремонт, капитальный ремонт сетей инженерно-технического обеспечения с последующей рекультивацией нарушенных участков, не нарушающие целостность объекта культурного наследия и не создающие угрозы его повреждения, разрушения или уничтожения.

На территории объекта культурного наследия запрещается:

строительство объектов капитального строительства;

проведение земляных, строительных, мелиоративных и иных работ, за исключением работ по сохранению объекта культурного наследия или его отдельных элементов, сохранению историко-градостроительной или природной среды объекта культурного наследия;


устройство автостоянок;

создание разрушающих вибрационных нагрузок динамическим воздействием на грунты;

складирование бытовых отходов.

Графическое описание местоположения границ территории объекта культурного наследия федерального значения «Усадьба Маслова», кон. XVIII в., расположенного по адресу: Тульская область, г. Алексин, Советская ул., 38, лит. А, А1, А2, А3, А4

Карта (схема) границ территории объекта культурного наследия



Экспликация:

Объекты культурного наследия федерального значения:

1. «Усадьба Маслова», кон. XVIII в. (Тульская область, г. Алексин, Советская ул., 38, лит. А, А1, А2, А3, А4)
2. «Никольская церковь», 1787-1789 гг. (Тульская область, г. Алексин, Советская ул., д. 43, лит. А, под. А)

Условные обозначения:

- Объект культурного наследия федерального значения
 - Границы территории выявленного объекта культурного наследия
 - Характерная точка границы территории выявленного объекта культурного наследия
 - Границы земельного участка
 - Границы кадастрового квартала
- 0 1000 2000 3000 4000 5000 см

Границы территории объекта культурного наследия федерального значения «Никольская церковь», 1787-1789 гг., расположенного по адресу: Тульская область, г. Алексин, Советская ул., д. 43, лит. А, под. А

I. Текстовое описание границ территории объекта культурного наследия.

От точки 1 до точки 2 в юго-восточном направлении 65.5 м, от точки 2 до точки 3 в юго-западном направлении 11.8 м, от точки 3 до точки 4 в юго-восточном направлении 12.3 м, от точки 4 до точки 5 в юго-западном направлении 40.5 м, от точки 5 до точки 6 в северо-западном направлении 84.3 м, от точки 6 до точки 7 в северо-восточном направлении 9.7 м, от точки 7 до точки 8 в северо-западном направлении 3.7 м, от точки 8 до точки 1 в северо-восточном направлении 38.0 м.

II. Перечень координат характерных точек границ территории объекта культурного наследия:

Обозначение характерных точек границ	Координаты точек в системе координат МСК-71.1	
	X	Y
1	779816,19	228548,94
2	779786,95	228607,58
3	779775,90	228603,33
4	779769,17	228613,57
5	779729,71	228604,49
6	779771,11	228531,08
7	779779,78	228535,46
8	779781,92	228532,46
1	779816,19	228548,94

III. Режим использования территории объекта культурного наследия.


На территории объекта культурного наследия разрешается:
проведение работ по сохранению объекта культурного наследия;
проведение работ по озеленению и благоустройству территории;
обеспечение доступа к объекту культурного наследия;
обеспечение мер пожарной и экологической безопасности;
ремонт, капитальный ремонт сетей инженерно-технического обеспечения с последующей рекультивацией нарушенных участков, не нарушающие целостность объекта культурного наследия и не создающие угрозы его повреждения, разрушения или уничтожения.

На территории объекта культурного наследия запрещается:

- строительство объектов капитального строительства;
- проведение земляных, строительных, мелиоративных и иных работ, за исключением работ по сохранению объекта культурного наследия или его отдельных элементов, сохранению историко-градостроительной или природной среды объекта культурного наследия;
- устройство автостоянок;
- создание разрушающих вибрационных нагрузок динамическим воздействием на грунты;
- складирование бытовых отходов.

Графическое описание местоположения границ территории объекта культурного наследия федерального значения «Никольская церковь», 1787-1789 гг., расположенного по адресу: Тульская область, г. Алексин, Советская ул., д. 43, лит. А, под. А

Карта (схема) границ территории объекта культурного наследия



Экспликация:

Объекты культурного наследия федерального значения:

1. «Никольская церковь», 1787-1789 гг. (Тульская область, г. Алексин, Советская ул., д. 43, лит. А, под. А)
2. «Усадьба Маслова», кон. XVIII в. (Тульская область, г. Алексин, Советская ул., 38, лит. А, А1, А2, А3, А4)

Условные обозначения:

- Объект культурного наследия федерального значения
 - Границы территории выявленного объекта культурного наследия
 - Характерная точка границы территории выявленного объекта культурного наследия
 - Границы земельного участка
 - Границы кадастрового квартала
- 0 1000 2000 3000 4000 5000 см

Границы территории объекта культурного наследия регионального значения «Памятник В.И. Ленину. 1969 г. Скульптор Егоров. Мрамор», 1969 г., расположенного по адресу: Тульская область, Алексинский район, г. Алексин, ул. Металлистов, сквер

I. Текстовое описание границ территории объекта культурного наследия.

От точки 1 до точки 2 в юго-восточном направлении 15.6 м, от точки 2 до точки 3 в юго-западном направлении 15.3 м, от точки 3 до точки 4 в северо-западном направлении 15.9 м, от точки 4 до точки 1 в северо-восточном направлении 15.1 м.

II. Перечень координат характерных точек границ территории объекта культурного наследия:

Обозначение характерных точек границ	Координаты точек в системе координат МСК-71.1	
	X	Y
1	776495,32	221686,54
2	776480,47	221691,45
3	776475,97	221676,83
4	776491,08	221672,04
1	776495,32	221686,54

III. Режим использования территории объекта культурного наследия.

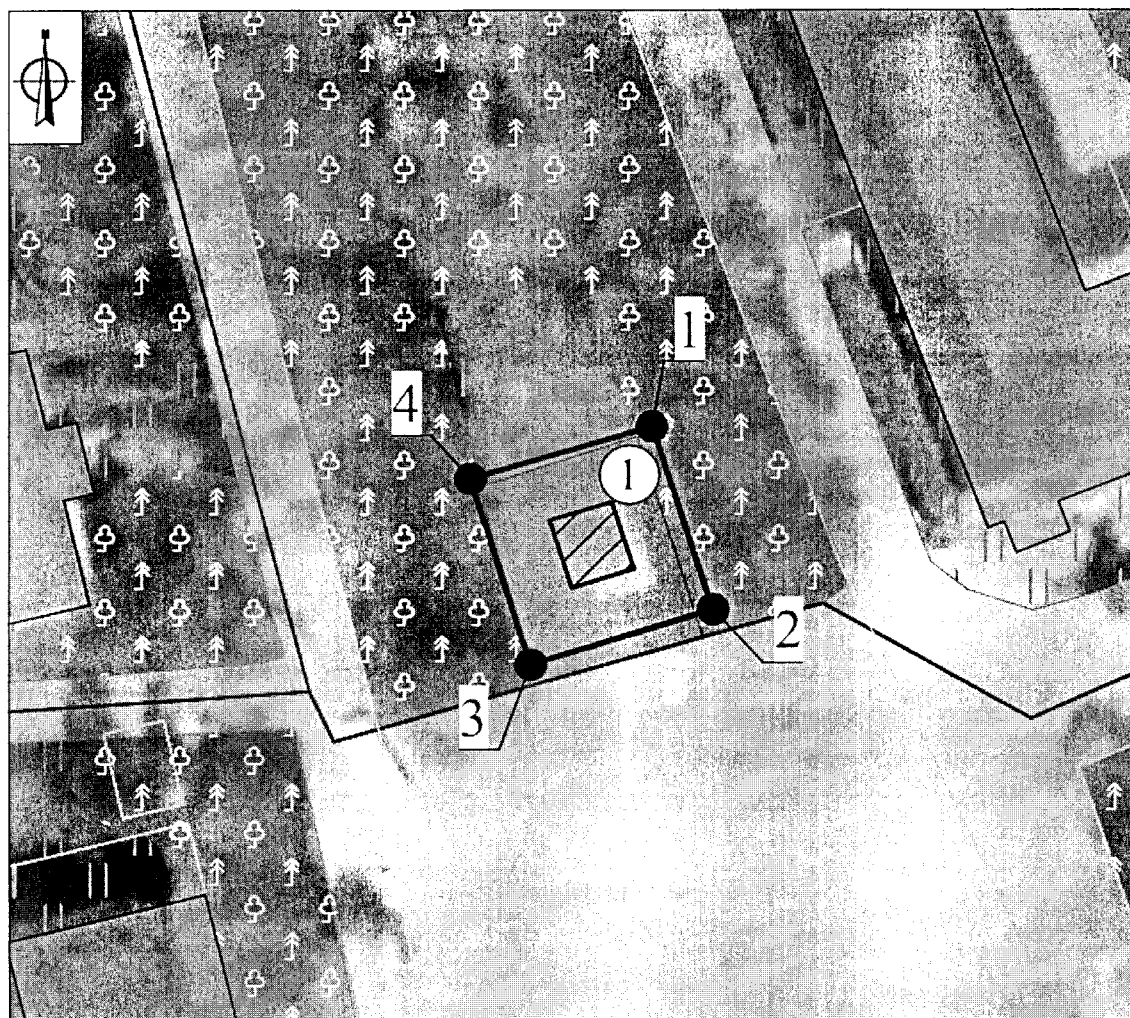
На территории объекта культурного наследия разрешается:
проведение работ по сохранению объекта культурного наследия;
проведение работ по озеленению и благоустройству территории;
обеспечение доступа к объекту культурного наследия;
обеспечение мер пожарной и экологической безопасности;
ремонт, капитальный ремонт сетей инженерно-технического обеспечения с последующей рекультивацией нарушенных участков, не нарушающие целостность объекта культурного наследия и не создающие угрозы его повреждения, разрушения или уничтожения.

На территории объекта культурного наследия запрещается:
строительство объектов капитального строительства;
проведение земляных, строительных, мелиоративных и иных работ, за исключением работ по сохранению объекта культурного наследия или его отдельных элементов, сохранению историко-градостроительной или природной среды объекта культурного наследия;

устройство новых сетей инженерно-технического обеспечения (водоснабжение, канализация, отопление, газоснабжение, водоотведение, электроснабжение, связь) наземным и надземным способами;
движение транспортных средств;
устройство автостоянок;
создание разрушающих вибрационных нагрузок динамическим воздействием на грунты;
складирование бытовых отходов.

Графическое описание местоположения границ территории объекта культурного наследия регионального значения «Памятник В.И. Ленину. 1969 г. Скульптор Егоров. Мрамор», 1969 г., расположенного по адресу: Тульская область, Алексинский район, г. Алексин, ул. Металлистов, сквер

Карта (схема) границ территории объекта культурного наследия








Экспликация:

Объект культурного наследия регионального значения:

1. «Памятник В.И. Ленину. 1969 г. Скульптор Егоров. Мрамор», 1969 г. (Тульская область, Алексинский район, г. Алексин, ул. Металлистов, сквер)

Условные обозначения:

-  - Объект культурного наследия регионального значения
 -  - Границы территории выявленного объекта культурного наследия
 -  - Характерная точка границы территории выявленного объекта культурного наследия
 -  - Границы земельного участка
 -  - Границы кадастрового квартала
- 0 500 1000 1500 2000 2500 см

Границы территории объекта культурного наследия регионального значения «Братская могила с захоронением воинов, погибших в период Великой Отечественной войны 1941 – 1945 гг.», 1941-1945 гг., расположенного по адресу: Тульская область, Алексинский район г. Алексин, заводской парк

I. Текстовое описание границ территории объекта культурного наследия.

От точки 1 до точки 2 в юго-восточном направлении 3.5 м, от точки 2 до точки 3 в юго-западном направлении 11.4 м, от точки 3 до точки 4 в северо-западном направлении 3.5 м, от точки 4 до точки 1 в северо-восточном направлении 11.3 м.

II. Перечень координат характерных точек границ территории объекта культурного наследия:

Обозначение характерных точек границ	Координаты точек в системе координат МСК-71.1	
	X	Y
1	776266,40	221725,66
2	776263,21	221727,01
3	776258,87	221716,51
4	776262,07	221715,18
1	776266,40	221725,66

III. Режим использования территории объекта культурного наследия.

На территории объекта культурного наследия разрешается:

проведение работ по сохранению объекта культурного наследия;

проведение работ по озеленению и благоустройству территории;

обеспечение доступа к объекту культурного наследия;

обеспечение мер пожарной и экологической безопасности;

ремонт, капитальный ремонт сетей инженерно-технического обеспечения с последующей рекультивацией нарушенных участков, не нарушающие целостность объекта культурного наследия и не создающие угрозы его повреждения, разрушения или уничтожения.

На территории объекта культурного наследия запрещается:


строительство объектов капитального строительства;

проведение земляных, строительных, мелиоративных и иных работ, за исключением работ по сохранению объекта культурного наследия или его отдельных элементов, сохранению историко-градостроительной или природной среды объекта культурного наследия;

движение транспортных средств;
устройство автостоянок;
создание разрушающих вибрационных нагрузок динамическим
воздействием на грунты;
складирование бытовых отходов.

Графическое описание местоположения границ территории объекта культурного наследия регионального значения «Братская могила с захоронением воинов, погибших в период Великой Отечественной войны 1941—1945 гг.», 1941-1945 гг., расположенного по адресу: Тульская область, Алексинский район г. Алексин, заводской парк

Карта (схема) границ территории объекта культурного наследия







Экспликация:

Объект культурного наследия регионального значения:

1. «Братская могила с захоронением воинов, погибших в Великой Отечественной войны 1941—1945 гг.», 1941-1945 гг. (Тульская область, Алексинский район г. Алексин, заводской парк)

Условные обозначения:

-  - Объект культурного наследия регионального значения
-  - Границы территории выявленного объекта культурного наследия
-  - Характерная точка границ территории выявленного объекта культурного наследия
-  - Границы земельного участка

0 200 400 600 800 1000 см

Границы территории объекта культурного наследия регионального значения «Братская могила с захоронением воинов, погибших в период Великой Отечественной войны 1941 – 1945 гг.», 1941-1945 гг., расположенного по адресу: Тульская область, город Алексин, пл. Победы лит. I, II, III, IV, V

I. Текстовое описание границ территории объекта культурного наследия.

От точки 1 до точки 2 в юго-восточном направлении 6.3 м, от точки 2 до точки 3 в юго-восточном направлении 35.5 м, от точки 3 до точки 4 в юго-западном направлении 148.5 м, от точки 4 до точки 5 в юго-восточном направлении 1.6 м, от точки 5 до точки 6 в юго-западном направлении 29.8 м, от точки 6 до точки 7 в северо-западном направлении 5.1 м, от точки 7 до точки 8 в северо-восточном направлении 42.7 м, от точки 8 до точки 9 в северо-восточном направлении 25.1 м, от точки 9 до точки 1 в северо-восточном направлении 118.6 м.

II. Перечень координат характерных точек границ территории объекта культурного наследия:

Обозначение характерных точек границ	Координаты точек в системе координат МСК-71.1	
	X	Y
1	778643,88	226160,87
2	778643,01	226167,13
3	778607,74	226171,06
4	778588,62	226023,81
5	778587,06	226024,09
6	778582,98	225994,60
7	778588,07	225993,86
8	778622,68	226018,82
9	778627,29	226043,46
1	778643,88	226160,87

III. Режим использования территории объекта культурного наследия.

На территории объекта культурного наследия разрешается:
проведение работ по сохранению объекта культурного наследия;
проведение работ по озеленению и благоустройству территории;
обеспечение доступа к объекту культурного наследия;
обеспечение мер пожарной и экологической безопасности;

ремонт, капитальный ремонт сетей инженерно-технического обеспечения с последующей рекультивацией нарушенных участков, не нарушающие целостность объекта культурного наследия и не создающие угрозы его повреждения, разрушения или уничтожения.

На территории объекта культурного наследия запрещается:

строительство объектов капитального строительства;

проведение земляных, строительных, мелиоративных и иных работ, за исключением работ по сохранению объекта культурного наследия или его отдельных элементов, сохранению историко-градостроительной или природной среды объекта культурного наследия;

движение транспортных средств;

устройство автостоянок;

создание разрушающих вибрационных нагрузок динамическим воздействием на грунты;

складирование бытовых отходов.


Приложение № 12
к приказу инспекции Тульской области
по государственной охране объектов
культурного наследия

от 30.06.2023

№ 78

Графическое описание местоположения границ территории объекта культурного наследия регионального значения «Братская могила с захоронением воинов, погибших в период Великой Отечественной войны 1941 – 1945 гг.», 1941-1945 гг., расположенного по адресу: Тульская область, город Алексин, пл. Победы лит. I, II, III, IV, V

Карта (схема) границ территории объекта культурного наследия



Описание:

Объект культурного наследия регионального значения:

1. «Братская могила с захоронением воинов, погибших в период Великой Отечественной войны 1941-1945 гг.», 1941-1945 гг. (Тульская область, город Алексин, пл. Победы лит. I, II, III, IV, V)

Границы территории объекта культурного наследия регионального значения «Братская могила, с захоронением воинов, погибших в период Великой Отечественной войны 1941-1945 гг.», 1941-1945 гг., расположенного по адресу: Тульская область, г. Алексин, ул. Южная лит. I, II, III, IV

I. Текстовое описание границ территории объекта культурного наследия.

От точки 1 до точки 2 в юго-восточном направлении 16.7 м, от точки 2 до точки 3 в юго-западном направлении 6.1 м, от точки 3 до точки 4 в юго-западном направлении 4.2 м, от точки 4 до точки 5 в юго-западном направлении 2.1 м, от точки 5 до точки 6 в северо-западном направлении 13.7 м, от точки 6 до точки 7 в северо-западном направлении 1.4 м, от точки 7 до точки 1 в северо-восточном направлении 11.5 м.

II. Перечень координат характерных точек границ территории объекта культурного наследия:

Обозначение характерных точек границ	Координаты точек в системе координат МСК-71.1	
	X	Y
1	779933,64	225617,57
2	779927,58	225633,18
3	779921,90	225630,97
4	779918,06	225629,18
5	779917,08	225627,29
6	779922,06	225614,48
7	779922,96	225613,42
1	779933,64	225617,57

III. Режим использования территории объекта культурного наследия.

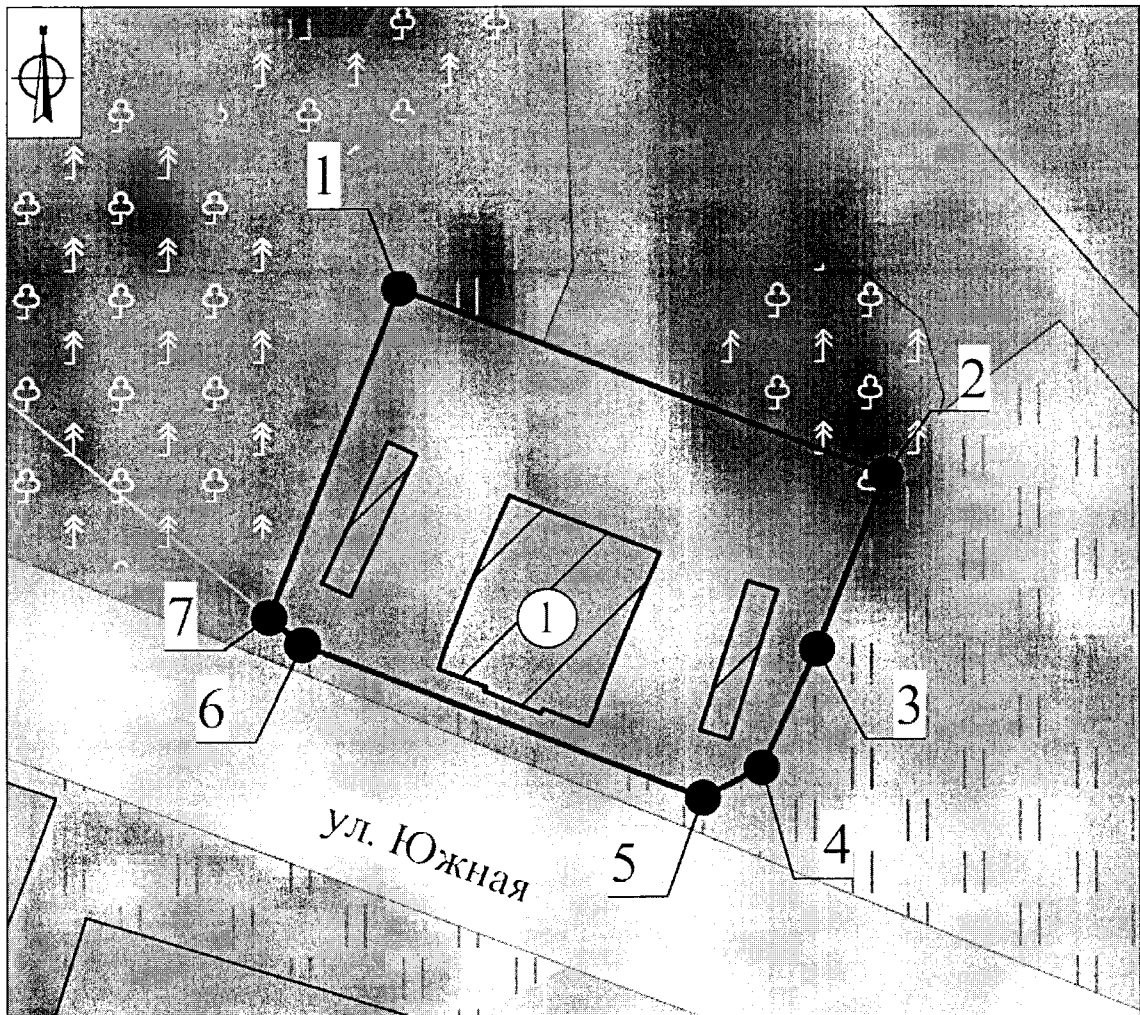
На территории объекта культурного наследия разрешается:
проведение работ по сохранению объекта культурного наследия;
проведение работ по озеленению и благоустройству территории;
обеспечение доступа к объекту культурного наследия;
обеспечение мер пожарной и экологической безопасности;
ремонт, капитальный ремонт сетей инженерно-технического обеспечения с последующей рекультивацией нарушенных участков, не нарушающие целостность объекта культурного наследия и не создающие угрозы его повреждения, разрушения или уничтожения.

На территории объекта культурного наследия запрещается:

строительство объектов капитального строительства;
проведение земляных, строительных, мелиоративных и иных работ, за исключением работ по сохранению объекта культурного наследия или его отдельных элементов, сохранению историко-градостроительной или природной среды объекта культурного наследия;
движение транспортных средств;
устройство автостоянок;
создание разрушающих вибрационных нагрузок динамическим воздействием на грунты;
складирование бытовых отходов.

Графическое описание местоположения границ территории объекта культурного наследия регионального значения «Братская могила, с захоронением воинов, погибших в период Великой Отечественной войны 1941-1945 гг.», 1941-1945 гг., расположенного по адресу: Тульская область, г. Алексин, ул. Южная лит. I, II, III, IV

Карта (схема) границ территории объекта культурного наследия







Экспликация:

Объект культурного наследия регионального значения:

1. «Братская могила, с захоронением воинов, погибших в период Великой Отечественной войны 1941-1945 гг.», 1941-1945 гг. (Тульская область, г. Алексин, ул. Южная лит. I, II, III, IV)

Условные обозначения:

-  - Объект культурного наследия регионального значения
-  - Границы территории выявленного объекта культурного наследия
-  - Характерная точка границы территории выявленного объекта культурного наследия
-  - Границы земельного участка

0 200 400 600 800 1000 см

Границы территории объекта культурного наследия регионального значения «Братская могила с захоронением воинов, погибших в период Великой Отечественной войны 1941 – 1945 гг.», 1941-1945 гг., расположенного по адресу: Тульская область, Алексинский район дер. Большое Савватеево, 400 м южнее деревни, парк

I. Текстовое описание границ территории объекта культурного наследия.

От точки 1 до точки 2 в юго-восточном направлении 15.0 м, от точки 2 до точки 3 в юго-западном направлении 11.0 м, от точки 3 до точки 4 в северо-западном направлении 15.0 м, от точки 4 до точки 1 в северо-восточном направлении 11.0 м.

II. Перечень координат характерных точек границ территории объекта культурного наследия:

Обозначение характерных точек границ	Координаты точек в системе координат МСК-71.1	
	X	Y
1	787216,95	221364,41
2	787201,95	221364,61
3	787201,81	221353,61
4	787216,80	221353,42
1	787216,95	221364,41

III. Режим использования территории объекта культурного наследия.

На территории объекта культурного наследия разрешается:

проведение работ по сохранению объекта культурного наследия;

проведение работ по озеленению и благоустройству территории;

обеспечение доступа к объекту культурного наследия;

обеспечение мер пожарной и экологической безопасности;

ремонт, капитальный ремонт сетей инженерно-технического обеспечения с последующей рекультивацией нарушенных участков, не нарушающие целостность объекта культурного наследия и не создающие угрозы его повреждения, разрушения или уничтожения.

На территории объекта культурного наследия запрещается:


строительство объектов капитального строительства;

проведение земляных, строительных, мелиоративных и иных работ, за исключением работ по сохранению объекта культурного наследия или его отдельных элементов, сохранению историко-градостроительной или природной среды объекта культурного наследия;

движение транспортных средств;
устройство автостоянок;
создание разрушающих вибрационных нагрузок динамическим
воздействием на грунты;
складирование бытовых отходов.

Графическое описание местоположения границ территории объекта культурного наследия регионального значения «Братская могила с захоронением воинов, погибших в период Великой Отечественной войны 1941 — 1945 гг.», 1941-1945 гг., расположенного по адресу: Тульская область, Алексинский район дер. Большое Савватеево, 400 м южнее деревни, парк

Карта (схема) границ территории объекта культурного наследия







Экспликация:

Объект культурного наследия регионального значения:

1. «Братская могила с захоронением воинов, погибших в период Великой Отечественной войны 1941—1945 гг.», 1941-1945 гг. (Тульская область, Алексинский район дер. Большое Савватеево, 400 м южнее деревни, парк)

Условные обозначения:

-  - Объект культурного наследия регионального значения
-  - Границы территории выявленного объекта культурного наследия
-  - Характерная точка границы территории выявленного объекта культурного наследия
-  - Границы земельного участка

0 200 400 600 800 1000 см

Границы территории объекта культурного наследия регионального значения «Братская могила с захоронением воинов, погибших в период Великой Отечественной войны 1941 – 1945 гг.», 1941-1945 гг., расположенного по адресу: Тульская область, Алексинский район, деревня Ботня

I. Текстовое описание границ территории объекта культурного наследия.

От точки 1 до точки 2 в юго-восточном направлении 10.0 м, от точки 2 до точки 3 в юго-западном направлении 8.0 м, от точки 3 до точки 4 в северо-западном направлении 10.0 м, от точки 4 до точки 1 в северо-восточном направлении 8.0 м.

II. Перечень координат характерных точек границ территории объекта культурного наследия:

Обозначение характерных точек границ	Координаты точек в системе координат МСК-71.1	
	X	Y
1	782481,65	235974,28
2	782480,79	235984,24
3	782472,82	235983,55
4	782473,68	235973,59
1	782481,65	235974,28

III. Режим использования территории объекта культурного наследия.

На территории объекта культурного наследия разрешается:

проведение работ по сохранению объекта культурного наследия;

проведение работ по озеленению и благоустройству территории;

обеспечение доступа к объекту культурного наследия;

обеспечение мер пожарной и экологической безопасности;

ремонт, капитальный ремонт сетей инженерно-технического обеспечения с последующей рекультивацией нарушенных участков, не нарушающие целостность объекта культурного наследия и не создающие угрозы его повреждения, разрушения или уничтожения.

На территории объекта культурного наследия запрещается:


строительство объектов капитального строительства;

проведение земляных, строительных, мелиоративных и иных работ, за исключением работ по сохранению объекта культурного наследия или его отдельных элементов, сохранению историко-градостроительной или природной среды объекта культурного наследия;

движение транспортных средств;
устройство автостоянок;
создание разрушающих вибрационных нагрузок динамическим
воздействием на грунты;
складирование бытовых отходов.

Графическое описание местоположения границ территории объекта культурного наследия регионального значения «Братская могила с захоронением воинов, погибших в период Великой Отечественной войны 1941 — 1945 гг.», 1941-1945 гг., расположенного по адресу: Тульская область, Алексинский район, деревня Ботня

Карта (схема) границ территории объекта культурного наследия







Экспликация:

Объект культурного наследия регионального значения:

1. «Братская могила с захоронением воинов, погибших в период Великой Отечественной войны 1941—1945 гг.», 1941-1945 гг. (Тульская область, Алексинский район, деревня Ботня)

Условные обозначения:

-  - Объект культурного наследия регионального значения
-  - Границы территории выявленного объекта культурного наследия
-  - Характерная точка границы территории выявленного объекта культурного наследия
-  - Границы земельного участка

0 500 1000 1500 2000 2500 см

Границы территории объекта культурного наследия регионального значения «Братская могила с захоронением воинов, погибших в период Великой Отечественной войны 1941 – 1945 гг.», 1941-1945 гг., расположенного по адресу: Тульская область, Алексинский район, деревня Даниловка

I. Текстовое описание границ территории объекта культурного наследия.

От точки 1 до точки 2 в юго-восточном направлении 10.0 м, от точки 2 до точки 3 в юго-западном направлении 7.0 м, от точки 3 до точки 4 в северо-западном направлении 10.0 м, от точки 4 до точки 1 в северо-восточном направлении 7.0 м.

II. Перечень координат характерных точек границ территории объекта культурного наследия:

Обозначение характерных точек границ	Координаты точек в системе координат МСК-71.1	
	X	Y
1	772782,16	233136,95
2	772772,31	233138,68
3	772771,09	233131,79
4	772780,94	233130,05
1	772782,16	233136,95

III. Режим использования территории объекта культурного наследия.

На территории объекта культурного наследия разрешается:
проведение работ по сохранению объекта культурного наследия;
проведение работ по озеленению и благоустройству территории;
обеспечение доступа к объекту культурного наследия;
обеспечение мер пожарной и экологической безопасности;
ремонт, капитальный ремонт сетей инженерно-технического обеспечения с последующей рекультивацией нарушенных участков, не нарушающие целостность объекта культурного наследия и не создающие угрозы его повреждения, разрушения или уничтожения.


На территории объекта культурного наследия запрещается:

строительство объектов капитального строительства;
проведение земляных, строительных, мелиоративных и иных работ, за исключением работ по сохранению объекта культурного наследия или его отдельных элементов, сохранению историко-градостроительной или природной среды объекта культурного наследия;

движение транспортных средств;
устройство автостоянок;
создание разрушающих вибрационных нагрузок динамическим
воздействием на грунты;
складирование бытовых отходов.

Графическое описание местоположения границ территории объекта культурного наследия регионального значения «Братская могила с захоронением воинов, погибших в период Великой Отечественной войны 1941 — 1945 гг.», 1941-1945 гг., расположенного по адресу: Тульская область, Алексинский район, деревня Даниловка

Карта (схема) границ территории объекта культурного наследия







Экспликация:

Объект культурного наследия регионального значения:

1. «Братская могила с захоронением воинов, погибших в период Великой Отечественной войны 1941—1945 гг.», 1941-1945 гг.
(Тульская область, Алексинский район, деревня Даниловка)

Условные обозначения:

-  - Объект культурного наследия регионального значения
-  - Границы территории выявленного объекта культурного наследия
-  - Характерная точка границы территории выявленного объекта культурного наследия
-  - Границы земельного участка

0 200 400 600 800 1000 см

Границы территории объекта культурного наследия регионального значения «Бывшее родовое имение братьев Бобрищевых-Пушкиных, членов Южного общества, сподвижников П.И. Пестеля», 1800-1820 гг., расположенного по адресу: Тульская область, Алексинский район, д. Егнышевка

I. Текстовое описание границ территории объекта культурного наследия.

От точки 1 до точки 2 в юго-восточном направлении 48.9 м, от точки 2 до точки 3 в юго-восточном направлении 86.7 м, от точки 3 до точки 4 в северо-восточном направлении 58.5 м, от точки 4 до точки 5 в юго-восточном направлении 217.6 м, от точки 5 до точки 6 в юго-западном направлении 40.6 м, от точки 6 до точки 7 в юго-восточном направлении 5.2 м, от точки 7 до точки 8 в юго-восточном направлении 7.7 м, от точки 8 до точки 9 в юго-восточном направлении 62.2 м, от точки 9 до точки 10 в юго-западном направлении 68.4 м, от точки 10 до точки 11 в северо-западном направлении 10.5 м, от точки 11 до точки 12 в северо-западном направлении 78.4 м, от точки 12 до точки 13 в северо-западном направлении 49.4 м, от точки 13 до точки 14 в северо-западном направлении 40.0 м, от точки 14 до точки 15 в северо-западном направлении 70.5 м, от точки 15 до точки 16 в северо-западном направлении 25.5 м, от точки 16 до точки 17 в юго-западном направлении 30.2 м, от точки 17 до точки 18 в северо-западном направлении 73.4 м, от точки 18 до точки 19 в северо-западном направлении 157.3 м, от точки 19 до точки 20 в северо-восточном направлении 65.8 м, от точки 20 до точки 21 в северо-восточном направлении 6.0 м, от точки 21 до точки 1 в северо-восточном направлении 160.0 м.

II. Перечень координат характерных точек границ территории объекта культурного наследия:


Обозначение характерных точек границ	Координаты точек в системе координат МСК-71.1	
	X	Y
1	793512,89	235376,23
2	793471,77	235402,71
3	793426,54	235476,64
4	793481,62	235496,44
5	793408,02	235701,18
6	793369,62	235687,90
7	793364,40	235688,27
8	793357,59	235691,76

9	793298,33	235710,71
10	793236,16	235682,21
11	793240,70	235672,79
12	793269,79	235600,01
13	793297,59	235559,21
14	793321,08	235526,89
15	793350,76	235462,98
16	793353,49	235437,64
17	793352,60	235407,48
18	793374,65	235337,47
19	793421,65	235187,39
20	793481,07	235215,60
21	793486,41	235218,42
1	793512,89	235376,23

Приложение № 22
к приказу инспекции Тульской области
по государственной охране объектов
культурного наследия
от 30.06.2023 № 78

Графическое описание местоположения границ территории объекта культурного наследия регионального значения «Бывшее родовое имение братьев Бобрищевых-Пушкиных, членов Южного общества, сподвижников П.И. Пестеля», 1800-1820 гг., расположенного по адресу: Тульская область, Алексинский район, д. Егнышевка

Карта (схема) границ территории объекта культурного наследия



Экспликация:

Объект культурного наследия регионального значения:

1. «Бывшее родовое имение братьев Бобрищевых-Пушкиных, членов Южного общества, сподвижников П.И. Пестеля», 1800-1820 гг. (Тульская область, Алексинский район, д. Егнышевка)

Границы территории объекта культурного наследия регионального значения «Братская могила с захоронением воинов, погибших в период Великой Отечественной войны 1941 – 1945 гг.», 1941-1945 гг., расположенного по адресу: Тульская область, Алексинский район, д. Клешня

I. Текстовое описание границ территории объекта культурного наследия.

От точки 1 до точки 2 в юго-восточном направлении 12.0 м, от точки 2 до точки 3 в юго-западном направлении 4.7 м, от точки 3 до точки 4 в юго-восточном направлении 9.0 м, от точки 4 до точки 5 в юго-западном направлении 2.6 м, от точки 5 до точки 6 в северо-западном направлении 9.0 м, от точки 6 до точки 7 в юго-западном направлении 4.3 м, от точки 7 до точки 8 в северо-западном направлении 12.0 м, от точки 8 до точки 1 в северо-восточном направлении 11.4 м.

II. Перечень координат характерных точек границ территории объекта культурного наследия:

Обозначение характерных точек границ	Координаты точек в системе координат МСК-71.1	
	X	Y
1	769676,34	240331,43
2	769673,48	240343,08
3	769668,92	240341,97
4	769666,78	240350,71
5	769664,29	240350,10
6	769666,56	240341,39
7	769662,41	240340,38
8	769665,26	240328,72
1	769676,34	240331,43

III. Режим использования территории объекта культурного наследия.

На территории объекта культурного наследия разрешается:
проведение работ по сохранению объекта культурного наследия;
проведение работ по озеленению и благоустройству территории;
обеспечение доступа к объекту культурного наследия;
обеспечение мер пожарной и экологической безопасности;
ремонт, капитальный ремонт сетей инженерно-технического обеспечения с последующей рекультивацией нарушенных участков,

не нарушающие целостность объекта культурного наследия и не создающие угрозы его повреждения, разрушения или уничтожения.

На территории объекта культурного наследия запрещается:

строительство объектов капитального строительства;

проведение земляных, строительных, мелиоративных и иных работ, за исключением работ по сохранению объекта культурного наследия или его отдельных элементов, сохранению историко-градостроительной или природной среды объекта культурного наследия;

движение транспортных средств;


устройство автостоянок;

создание разрушающих вибрационных нагрузок динамическим воздействием на грунты;

складирование бытовых отходов.

Графическое описание местоположения границ территории объекта культурного наследия регионального значения «Братская могила с захоронением воинов, погибших в период Великой Отечественной войны 1941—1945 гг.», 1941-1945 гг., расположенного по адресу: Тульская область, Алексинский район, д. Клешня

Карта (схема) граници территории объекта культурного наследия







Экспликация:

Объект культурного наследия регионального значения:

1. «Братская могила с захоронением воинов, погибших в период Великой Отечественной войны 1941—1945 гг.», 1941-1945 гг. (Тульская область, Алексинский район, д. Клешня)

Условные обозначения:

-  - Объект культурного наследия регионального значения
-  - Границы территории выявленного объекта культурного наследия
-  - Характерная точка границы территории выявленного объекта культурного наследия



Границы территории объекта культурного наследия регионального значения «Бывшая Казанская церковь, 1696 г.», 1696 г., расположенного по адресу: Тульская область, Алексинский район, с. Першино

I. Текстовое описание границ территории объекта культурного наследия.

От точки 1 до точки 2 в юго-восточном направлении 43.1 м, от точки 2 до точки 3 в юго-западном направлении 49.3 м, от точки 3 до точки 4 в северо-западном направлении 11.6 м, от точки 4 до точки 5 в северо-западном направлении 19.2 м, от точки 5 до точки 6 в северо-восточном направлении 4.9 м, от точки 6 до точки 7 в северо-восточном направлении 13.9 м, от точки 7 до точки 1 в северо-восточном направлении 33.6 м.

II. Перечень координат характерных точек границ территории объекта культурного наследия:

Обозначение характерных точек границ	Координаты точек в системе координат МСК-71.1	
	X	Y
1	754676,90	233399,72
2	754636,16	233413,81
3	754623,75	233366,12
4	754633,40	233359,77
5	754652,50	233357,93
6	754657,16	233359,59
7	754668,96	233367,03
1	754676,90	233399,72

III. Режим использования территории объекта культурного наследия.

На территории объекта культурного наследия разрешается:
проведение работ по сохранению объекта культурного наследия;
проведение работ по озеленению и благоустройству территории;
обеспечение доступа к объекту культурного наследия;
обеспечение мер пожарной и экологической безопасности;
ремонт, капитальный ремонт сетей инженерно-технического обеспечения с последующей рекультивацией нарушенных участков, не нарушающие целостность объекта культурного наследия и не создающие угрозы его повреждения, разрушения или уничтожения.

На территории объекта культурного наследия запрещается:
строительство объектов капитального строительства;

проведение земляных, строительных, мелиоративных и иных работ, за исключением работ по сохранению объекта культурного наследия или его отдельных элементов, сохранению историко-градостроительной или природной среды объекта культурного наследия;

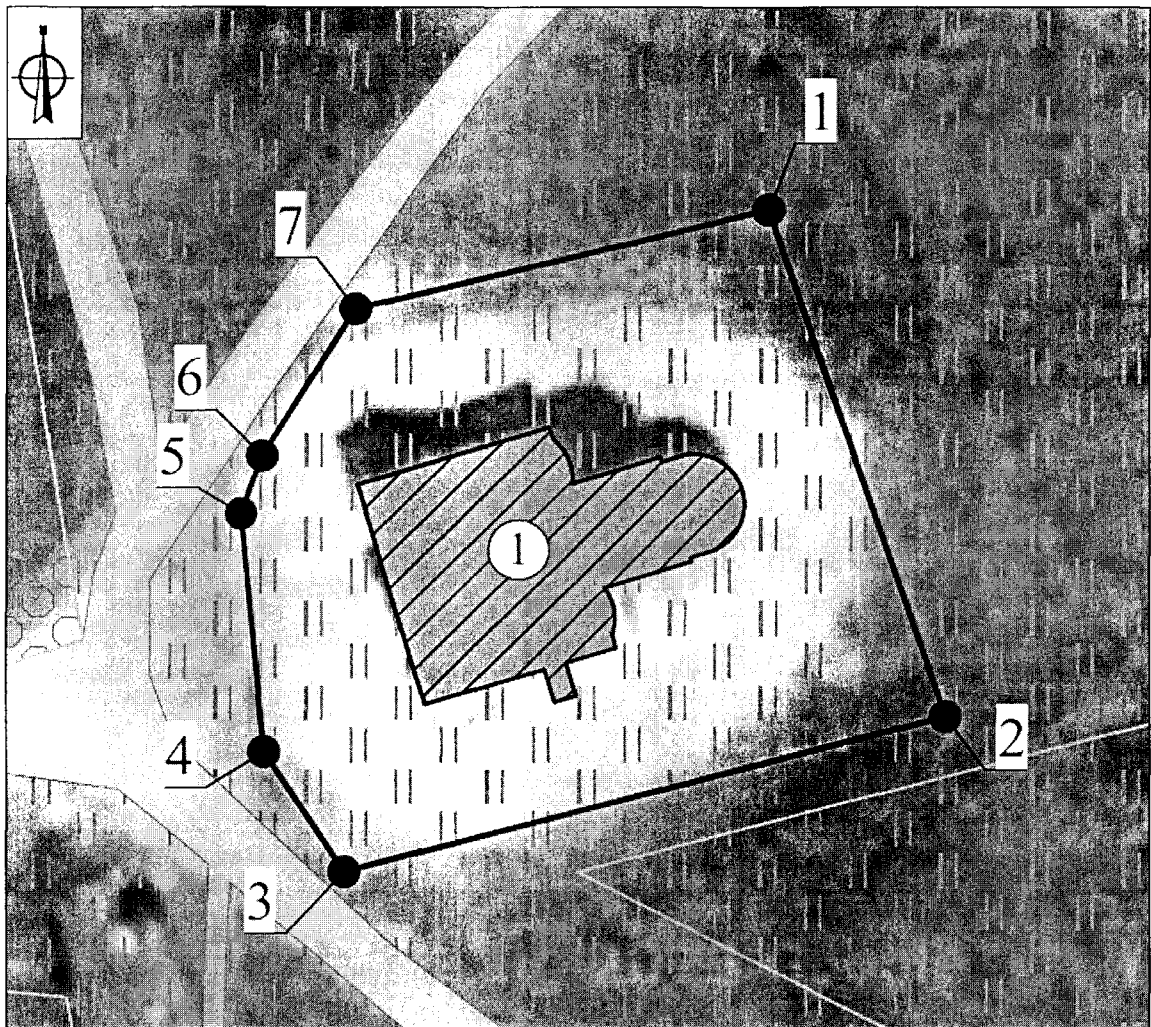
устройство автостоянок;

создание разрушающих вибрационных нагрузок динамическим воздействием на грунты;

складирование бытовых отходов.

Графическое описание местоположения границ территории объекта культурного наследия регионального значения «Бывшая Казанская церковь, 1696 г.», 1696 г., расположенного по адресу: Тульская область, Алексинский район, с. Першино

Карта (схема) границ территории объекта культурного наследия







Экспликация:

Объект культурного наследия регионального значения:

1. «Бывшая Казанская церковь, 1696 г.», 1696 г. (Тульская область, Алексинский район, с. Першино)

Условные обозначения:

-  - Объект культурного наследия регионального значения
-  - Границы территории выявленного объекта культурного наследия
-  - Характерная точка границы территории выявленного объекта культурного наследия
-  - Границы земельного участка

0 500 1000 1500 2000 2500 см

Границы территории объекта культурного наследия регионального значения «Бывшая Смоленская церковь», 1835 г., расположенного по адресу: Тульская область, Алексинский район, с. Поповка, лит. А

I. Текстовое описание границ территории объекта культурного наследия.

От точки 1 до точки 2 в юго-восточном направлении 44.0 м, от точки 2 до точки 3 в юго-западном направлении 53.0 м, от точки 3 до точки 4 в северо-западном направлении 44.0 м, от точки 4 до точки 1 в северо-восточном направлении 53.0 м.

II. Перечень координат характерных точек границ территории объекта культурного наследия:

Обозначение характерных точек границ	Координаты точек в системе координат МСК-71.1	
	X	Y
1	760364,57	233814,85
2	760320,57	233815,30
3	760319,78	233762,31
4	760363,77	233761,86
1	760364,57	233814,85

III. Режим использования территории объекта культурного наследия.


На территории объекта культурного наследия разрешается:
проведение работ по сохранению объекта культурного наследия;
проведение работ по озеленению и благоустройству территории;
обеспечение доступа к объекту культурного наследия;
обеспечение мер пожарной и экологической безопасности;
ремонт, капитальный ремонт сетей инженерно-технического обеспечения с последующей рекультивацией нарушенных участков, не нарушающие целостность объекта культурного наследия и не создающие угрозы его повреждения, разрушения или уничтожения.

На территории объекта культурного наследия запрещается:
строительство объектов капитального строительства;
проведение земляных, строительных, мелиоративных и иных работ, за исключением работ по сохранению объекта культурного наследия или его отдельных элементов, сохранению историко-градостроительной или природной среды объекта культурного наследия;
устройство автостоянок;

создание разрушающих вибрационных нагрузок динамическим
воздействием на грунты;
складирование бытовых отходов.

Графическое описание местоположения границ территории объекта культурного наследия регионального значения «Бывшая Смоленская церковь», 1835 г., расположенного по адресу: Тульская область, Алексинский район, с. Поповка, лит. А

Карта (схема) границ территории объекта культурного наследия







Экспликация:

Объект культурного наследия регионального значения:

1. «Бывшая Смоленская церковь», 1835 г. (Тульская область, Алексинский район, с. Поповка, лит. А)

Условные обозначения:

-  - Объект культурного наследия регионального значения
-  - Границы территории выявленного объекта культурного наследия
-  - Характерная точка границы территории выявленного объекта культурного наследия
-  - Границы земельного участка

0 500 1000 1500 2000 2500 см

Границы территории объекта культурного наследия регионального значения «Братская могила с захоронением воинов, погибших в период Великой Отечественной войны 1941 – 1945 гг.», 1941-1945 гг., расположенного по адресу: Тульская область, Алексинский район, с. Поповка

I. Текстовое описание границ территории объекта культурного наследия.

От точки 1 до точки 2 в юго-восточном направлении 23.0 м, от точки 2 до точки 3 в юго-западном направлении 33.4 м, от точки 3 до точки 4 в северо-западном направлении 26.4 м, от точки 4 до точки 1 в юго-восточном направлении 33.0 м.

II. Перечень координат характерных точек границ территории объекта культурного наследия:

Обозначение характерных точек границ	Координаты точек в системе координат МСК-71.1	
	X	Y
1	760345,23	233917,83
2	760322,24	233918,41
3	760319,20	233885,18
4	760345,64	233884,88
1	760345,23	233917,83

III. Режим использования территории объекта культурного наследия.


На территории объекта культурного наследия разрешается:
проведение работ по сохранению объекта культурного наследия;
проведение работ по озеленению и благоустройству территории;
обеспечение доступа к объекту культурного наследия;
обеспечение мер пожарной и экологической безопасности;
ремонт, капитальный ремонт сетей инженерно-технического обеспечения с последующей рекультивацией нарушенных участков, не нарушающие целостность объекта культурного наследия и не создающие угрозы его повреждения, разрушения или уничтожения.

На территории объекта культурного наследия запрещается:
строительство объектов капитального строительства;
проведение земляных, строительных, мелиоративных и иных работ, за исключением работ по сохранению объекта культурного наследия или его отдельных элементов, сохранению историко-градостроительной или природной среды объекта культурного наследия;

движение транспортных средств;
устройство автостоянок;
создание разрушающих вибрационных нагрузок динамическим
воздействием на грунты;
складирование бытовых отходов.

Графическое описание местоположения границ территории объекта культурного наследия регионального значения «Братская могила с захоронением воинов, погибших в период Великой Отечественной войны 1941—1945 гг.», 1941-1945 гг., расположенного по адресу: Тульская область, Алексинский район, с. Поповка

Карта (схема) границ территории объекта культурного наследия








Экспликация:

Объект культурного наследия регионального значения:

1. «Братская могила с захоронением воинов, погибших в период Великой Отечественной войны 1941—1945 гг.», 1941-1945 гг.
(Тульская область, Алексинский район, с. Поповка)

Условные обозначения:

-  - Объект культурного наследия регионального значения
 -  - Границы территории выявленного объекта культурного наследия
 -  - Характерная точка границы территории выявленного объекта культурного наследия
 -  - Границы земельного участка
 -  - Границы кадастрового квартала
- 0 500 1000 1500 2000 2500 см

Границы территории объекта культурного наследия регионального значения «Бывшая Преображенская церковь», нач. XIX в., расположенного по адресу: Тульская область, Алексинский район, с. Спас-Конино

I. Текстовое описание границ территории объекта культурного наследия.

От точки 1 до точки 2 в юго-восточном направлении 27.3 м, от точки 2 до точки 3 в юго-западном направлении 48.1 м, от точки 3 до точки 4 в северо-западном направлении 27.3 м, от точки 4 до точки 1 в северо-восточном направлении 48.0 м.

II. Перечень координат характерных точек границ территории объекта культурного наследия:

Обозначение характерных точек границ	Координаты точек в системе координат МСК-71.1	
	X	Y
1	767770,60	236809,17
2	767743,32	236809,74
3	767742,33	236761,69
4	767769,64	236761,14
1	767770,60	236809,17

III. Режим использования территории объекта культурного наследия.


На территории объекта культурного наследия разрешается:
проведение работ по сохранению объекта культурного наследия;
проведение работ по озеленению и благоустройству территории;
обеспечение доступа к объекту культурного наследия;
обеспечение мер пожарной и экологической безопасности;
ремонт, капитальный ремонт сетей инженерно-технического обеспечения с последующей рекультивацией нарушенных участков, не нарушающие целостность объекта культурного наследия и не создающие угрозы его повреждения, разрушения или уничтожения.

На территории объекта культурного наследия запрещается:
строительство объектов капитального строительства;
проведение земляных, строительных, мелиоративных и иных работ, за исключением работ по сохранению объекта культурного наследия или его отдельных элементов, сохранению историко-градостроительной или природной среды объекта культурного наследия;
устройство автостоянок;

создание разрушающих вибрационных нагрузок динамическим
воздействием на грунты;
складирование бытовых отходов.

**Графическое описание местоположения границ территории объекта
культурного наследия регионального значения «Бывшая
Преображенская церковь», нач. XIX в., расположенного по адресу:
Тульская область, Алексинский район, с. Спас-Конино**

Карта (схема) границ территории объекта культурного наследия








Экспликация:

Объект культурного наследия регионального значения:

1. «Бывшая Преображенская церковь», нач. XIX в. (Тульская область,
Алексинский район, с. Спас-Конино)

Условные обозначения:

-  - Объект культурного наследия регионального значения
 -  - Границы территории выявленного объекта культурного наследия
 -  - Характерная точка границы территории выявленного объекта культурного наследия
 -  - Границы земельного участка
 -  - Границы кадастрового квартала
- 0 500 1000 1500 2000 2500 см

Границы территории объекта культурного наследия регионального значения «Бывшая церковь Николая Чудотворца», 1747 г., расположенного по адресу: Тульская область, Алексинский район, МО Авангардское, с. Фомищево, лит. А

I. Текстовое описание границ территории объекта культурного наследия.

От точки 1 до точки 2 в юго-восточном направлении 45.8 м, от точки 2 до точки 3 в юго-западном направлении 33.6 м, от точки 3 до точки 4 в северо-западном направлении 45.8 м, от точки 4 до точки 1 в северо-восточном направлении 34.8 м.

II. Перечень координат характерных точек границ территории объекта культурного наследия:

Обозначение характерных точек границ	Координаты точек в системе координат МСК-71.1	
	X	Y
1	775484,47	224918,17
2	775452,73	224951,15
3	775428,09	224928,30
4	775458,99	224894,46
1	775484,47	224918,17

III. Режим использования территории объекта культурного наследия.


На территории объекта культурного наследия разрешается:
проведение работ по сохранению объекта культурного наследия;
проведение работ по озеленению и благоустройству территории;
обеспечение доступа к объекту культурного наследия;
обеспечение мер пожарной и экологической безопасности;
ремонт, капитальный ремонт сетей инженерно-технического обеспечения с последующей рекультивацией нарушенных участков, не нарушающие целостность объекта культурного наследия и не создающие угрозы его повреждения, разрушения или уничтожения.

На территории объекта культурного наследия запрещается:
строительство объектов капитального строительства;
проведение земляных, строительных, мелиоративных и иных работ, за исключением работ по сохранению объекта культурного наследия или его отдельных элементов, сохранению историко-градостроительной или природной среды объекта культурного наследия;
устройство автостоянок;

создание разрушающих вибрационных нагрузок динамическим
воздействием на грунты;
складирование бытовых отходов.

Графическое описание местоположения границ территории объекта культурного наследия регионального значения «Бывшая церковь Николая Чудотворца», 1747 г., расположенного по адресу: Тульская область, Алексинский район, МО Авангардское, с. Фомищево, лит. А

Карта (схема) границ территории объекта культурного наследия








Объяснение:

Объект культурного наследия регионального значения:

1. «Бывшая церковь Николая Чудотворца», 1747 г. (Тульская область, Алексинский район, МО Авангардское, с. Фомищево, лит. А)

Условные обозначения:

-  - Объект культурного наследия регионального значения
-  - Границы территории выявленного объекта культурного наследия
-  - Характерная точка границы территории выявленного объекта культурного наследия
-  - Границы кадастрового квартала
-  - Границы земельного участка

0 500 1000 1500 2000 2500 см

**Границы территории выявленного объекта культурного наследия
«Казначейские палаты», XVIII в., расположенного по адресу:
Тульская область, г. Алексин, пл. Базарная**

I. Текстовое описание границ территории объекта культурного наследия.

От точки 1 до точки 2 в юго-восточном направлении 14.9 м, от точки 2 до точки 3 в юго-западном направлении 17.1 м, от точки 3 до точки 4 в северо-западном направлении 14.6 м, от точки 4 до точки 1 в северо-восточном направлении 14.3 м.

II. Перечень координат характерных точек границ территории объекта культурного наследия:

Обозначение характерных точек границ	Координаты точек в системе координат МСК-71.1	
	X	Y
1	780182,44	227802,19
2	780179,31	227816,73
3	780163,61	227810,08
4	780169,31	227796,63
1	780182,44	227802,19

III. Режим использования территории объекта культурного наследия.


На территории объекта культурного наследия разрешается:
проведение работ по сохранению объекта культурного наследия;
проведение работ по озеленению и благоустройству территории;
обеспечение доступа к объекту культурного наследия;
обеспечение мер пожарной и экологической безопасности;
ремонт, капитальный ремонт сетей инженерно-технического обеспечения с последующей рекультивацией нарушенных участков, не нарушающие целостность объекта культурного наследия и не создающие угрозы его повреждения, разрушения или уничтожения.

На территории объекта культурного наследия запрещается:
строительство объектов капитального строительства;
проведение земляных, строительных, мелиоративных и иных работ, за исключением работ по сохранению объекта культурного наследия или его отдельных элементов, сохранению историко-градостроительной или природной среды объекта культурного наследия;
устройство автостоянок;

создание разрушающих вибрационных нагрузок динамическим
воздействием на грунты;
складирование бытовых отходов.

**Графическое описание местоположения границ территории
выявленного объекта культурного наследия «Казначейские палаты»,
XVIII в., расположенного по адресу: Тульская область, г. Алексин,
пл. Базарная**

Карта (схема) границ территории выявленного объекта культурного наследия



Экспликация:







Выявленный объект культурного наследия:

1. «Казначейские палаты», XVIII в. (Тульская область, г. Алексин, пл. Базарная)

Объект культурного наследия федерального значения:

2. «Ансамбль Успенского собора». XVII в., XIX в. (Тульская область, г. Алексин, Базарная пл., д. 1 лит А, под А, а, лит. Б)

Условные обозначения:

-  - Выявленный объект культурного наследия
-  - Объект культурного наследия федерального значения
-  - Границы территории выявленного объекта культурного наследия
-  - Характерная точка границы территории выявленного объекта культурного наследия
-  - Границы земельного участка
-  - Границы кадастрового квартала

0 500 1000 1500 2000 2500 см

Приложение № 37
к приказу инспекции Тульской области
по государственной охране объектов
культурного наследия
от 30.06.2023 № 78

**Границы территории выявленного объекта культурного наследия
«Дом жилой», I четв. XIXв., расположенного по адресу: Тульская
область, г. Алексин, пер. Базарный, 7**

I. Текстовое описание границ территории объекта культурного наследия.

От точки 1 до точки 2 в юго-восточном направлении 10.9 м, от точки 2 до точки 3 в юго-западном направлении 10.9 м, от точки 3 до точки 4 в юго-восточном направлении 3.9 м, от точки 4 до точки 5 в юго-западном направлении 3.4 м, от точки 5 до точки 6 в юго-восточном направлении 3.0 м, от точки 6 до точки 7 в юго-западном направлении 7.7 м, от точки 7 до точки 8 в северо-западном направлении 18.0 м, от точки 8 до точки 9 в северо-восточном направлении 10.2 м, от точки 9 до точки 10 в северо-западном направлении 0.6 м, от точки 10 до точки 11 в северо-восточном направлении 7.1 м, от точки 11 до точки 12 в юго-восточном направлении 0.6 м, от точки 12 до точки 1 в северо-восточном направлении 4.7 м.

II. Перечень координат характерных точек границ территории объекта культурного наследия:

Обозначение характерных точек границ	Координаты точек в системе координат МСК-71.1	
	X	Y
1	779956,66	228025,31
2	779949,79	228033,81
3	779940,89	228027,54
4	779938,84	228030,68
5	779936,00	228028,82
6	779934,35	228031,34
7	779928,08	228026,94
8	779938,82	228012,46
9	779947,03	228018,57
10	779947,35	228018,08
11	779953,09	228022,18
12	779952,82	228022,66
1	779956,66	228025,31

III. Режим использования территории объекта культурного наследия.


На территории объекта культурного наследия разрешается:

- проведение работ по сохранению объекта культурного наследия;
- проведение работ по озеленению и благоустройству территории;

обеспечение доступа к объекту культурного наследия;
обеспечение мер пожарной и экологической безопасности;
ремонт, капитальный ремонт сетей инженерно-технического обеспечения с последующей рекультивацией нарушенных участков, не нарушающие целостность объекта культурного наследия и не создающие угрозы его повреждения, разрушения или уничтожения.

На территории объекта культурного наследия запрещается:
строительство объектов капитального строительства;
проведение земляных, строительных, мелиоративных и иных работ, за исключением работ по сохранению объекта культурного наследия или его отдельных элементов, сохранению историко-градостроительной или природной среды объекта культурного наследия;
устройство автостоянок;
создание разрушающих вибрационных нагрузок динамическим воздействием на грунты;
складирование бытовых отходов.

**Графическое описание местоположения границ территории
выявленного объекта культурного наследия «Дом жилой», I четв. XIXв.,
расположенного по адресу: Тульская область, г. Алексин, пер.
Базарный, 7**



**Границы территории выявленного объекта культурного наследия
«Дом жилой», кон. XIX в., расположенного по адресу: Тульская область,
г. Алексин, ул. Радбужская, 37 (литера:2А,3А,4А,10А)**

I. Текстовое описание границ территории объекта культурного наследия.

От точки 1 до точки 2 в юго-восточном направлении 23.0 м, от точки 2 до точки 3 в юго-западном направлении 19.3 м, от точки 3 до точки 4 в северо-западном направлении 22.7 м, от точки 4 до точки 5 в северо-восточном направлении 9.5 м, от точки 5 до точки 6 в северо-западном направлении 0.2 м, от точки 6 до точки 1 в северо-восточном направлении 9.6 м.

II. Перечень координат характерных точек границ территории объекта культурного наследия:

Обозначение характерных точек границ	Координаты точек в системе координат МСК-71.1	
	Х	У
1	780355,48	227890,45
2	780345,47	227911,18
3	780328,21	227902,63
4	780338,30	227882,27
5	780346,77	227886,47
6	780346,86	227886,29
1	780355,48	227890,45

III. Режим использования территории объекта культурного наследия.


На территории объекта культурного наследия разрешается:
проведение работ по сохранению объекта культурного наследия;
проведение работ по озеленению и благоустройству территории;
обеспечение доступа к объекту культурного наследия;
обеспечение мер пожарной и экологической безопасности;
ремонт, капитальный ремонт сетей инженерно-технического обеспечения с последующей рекультивацией нарушенных участков, не нарушающие целостность объекта культурного наследия и не создающие угрозы его повреждения, разрушения или уничтожения.

На территории объекта культурного наследия запрещается:
строительство объектов капитального строительства;
проведение земляных, строительных, мелиоративных и иных работ, за исключением работ по сохранению объекта культурного наследия или его

отдельных элементов, сохранению историко-градостроительной или природной среды объекта культурного наследия;
устройство автостоянок;
создание разрушающих вибрационных нагрузок динамическим воздействием на грунты;
складирование бытовых отходов.

**Графическое описание местоположения границ территории
выявленного объекта культурного наследия «Дом жилой», кон. XIX в.,
расположенного по адресу: Тульская область, г. Алексин,
ул. Радбужская, 37 (литера:2А,3А,4А,10А)**

Карта (схема) границ территории выявленного объекта культурного наследия



Экспликация:

Выявленный объект культурного наследия:

1. «Дом жилой», кон. XIX в. (Тульская область, г. Алексин, ул. Радбужская, 37 (литера: 2А, 3А, 4А, 10А))
2. «Дом жилой», II пол. XIX в. (Тульская область, г. Алексин, ул. Радбужская, 39 (литера А))

Условные обозначения:

- Выявленный объект культурного наследия
 - Границы территории выявленного объекта культурного наследия
 - Характерная точка границы территории выявленного объекта культурного наследия
 - Границы земельного участка
 - Границы кадастрового квартала
- 0 500 1000 1500 2000 2500 см

**Границы территории выявленного объекта культурного наследия
«Дом жилой», II пол. XIX в., расположенного по адресу:
Тульская область, г. Алексин, ул. Радбужская, 39 (литер А)**

I. Текстовое описание границ территории объекта культурного наследия.

От точки 1 до точки 2 в юго-восточном направлении 20.3 м, от точки 2 до точки 3 в юго-восточном направлении 8.8 м, от точки 3 до точки 4 в юго-западном направлении 14.6 м, от точки 4 до точки 5 в северо-западном направлении 8.8 м, от точки 5 до точки 6 в северо-западном направлении 4.0 м, от точки 6 до точки 7 в юго-западном направлении 0.3 м, от точки 7 до точки 8 в юго-западном направлении 1.0 м, от точки 8 до точки 9 в северо-западном направлении 11.5 м, от точки 9 до точки 10 в северо-восточном направлении 1.0 м, от точки 10 до точки 11 в северо-западном направлении 5.4 м, от точки 11 до точки 12 в северо-восточном направлении 6.5 м, от точки 12 до точки 1 в северо-восточном направлении 8.2 м.

II. Перечень координат характерных точек границ территории объекта культурного наследия:

Обозначение характерных точек границ	Координаты точек в системе координат МСК-71.1	
	X	Y
1	780335,33	227920,99
2	780326,09	227939,06
3	780322,11	227946,91
4	780308,74	227941,05
5	780312,53	227933,11
6	780314,18	227929,47
7	780313,91	227929,32
8	780313,04	227928,85
9	780318,59	227918,77
10	780319,46	227919,25
11	780322,12	227914,55
12	780327,96	227917,39
1	780335,33	227920,99

III. Режим использования территории объекта культурного наследия.

На территории объекта культурного наследия разрешается:
проведение работ по сохранению объекта культурного наследия;
проведение работ по озеленению и благоустройству территории;

обеспечение доступа к объекту культурного наследия;
обеспечение мер пожарной и экологической безопасности;
ремонт, капитальный ремонт сетей инженерно-технического обеспечения с последующей рекультивацией нарушенных участков, не нарушающие целостность объекта культурного наследия и не создающие угрозы его повреждения, разрушения или уничтожения.

На территории объекта культурного наследия запрещается:

строительство объектов капитального строительства;

проведение земляных, строительных, мелиоративных и иных работ, за исключением работ по сохранению объекта культурного наследия или его отдельных элементов, сохранению историко-градостроительной или природной среды объекта культурного наследия;


устройство автостоянок;

создание разрушающих вибрационных нагрузок динамическим воздействием на грунты;

складирование бытовых отходов.

**Графическое описание местоположения границ территории
выявленного объекта культурного наследия «Дом жилой», II пол. XIX в.,
расположенного по адресу: Тульская область, г. Алексин,
ул. Радбужская, 39 (литер А)**

Карта (схема) границ территории выявленного объекта культурного наследия



Осепликация:

Выявленный объект культурного наследия:

1. «Дом жилой», II пол. XIX в. (Тульская область, г. Алексин, ул. Радбужская, 39 (литер А))
2. «Дом жилой», кон. XIX в. (Тульская область, г. Алексин, ул. Радбужская, 37 (литера: 2А, 3А, 4А, 10А))

Условные обозначения:

- Выявленный объект культурного наследия
 - Границы территории выявленного объекта культурного наследия
 - Характерная точка границы территории выявленного объекта культурного наследия
 - Границы земельного участка
 - Границы кадастрового квартала
- 0 500 1000 1500 2000 2500 см

**Границы территории выявленного объекта культурного наследия
«Здание пожарной части», II пол. XIX в., расположенного по адресу:
Тульская область, г. Алексин, пл. Свободы, 1**

I. Текстовое описание границ территории объекта культурного наследия.

От точки 1 до точки 2 в южном направлении 8.3 м, от точки 2 до точки 3 в юго-западном направлении 10.7 м, от точки 3 до точки 4 в юго-западном направлении 13.4 м, от точки 4 до точки 5 в юго-западном направлении 24.0 м, от точки 5 до точки 6 в северо-западном направлении 13.4 м, от точки 6 до точки 7 в северо-западном направлении 12.4 м, от точки 7 до точки 8 в северо-западном направлении 15.2 м, от точки 8 до точки 1 в восточном направлении 34.7 м.

II. Перечень координат характерных точек границ территории объекта культурного наследия:

Обозначение характерных точек границ	Координаты точек в системе координат МСК-71.1	
	X	Y
1	780133,44	228054,18
2	780125,10	228054,18
3	780114,43	228053,95
4	780100,99	228053,66
5	780095,83	228030,20
6	780105,95	228021,41
7	780118,33	228020,54
8	780133,44	228019,48
1	780133,44	228054,18

III. Режим использования территории объекта культурного наследия.


На территории объекта культурного наследия разрешается:
проведение работ по сохранению объекта культурного наследия;
проведение работ по озеленению и благоустройству территории;
обеспечение доступа к объекту культурного наследия;
обеспечение мер пожарной и экологической безопасности;
ремонт, капитальный ремонт сетей инженерно-технического обеспечения с последующей рекультивацией нарушенных участков, не нарушающие целостность объекта культурного наследия и не создающие угрозы его повреждения, разрушения или уничтожения.

На территории объекта культурного наследия запрещается:

строительство объектов капитального строительства;
проведение земляных, строительных, мелиоративных и иных работ,
за исключением работ по сохранению объекта культурного наследия или его
отдельных элементов, сохранению историко-градостроительной или
природной среды объекта культурного наследия;
устройство автостоянок;
создание разрушающих вибрационных нагрузок динамическим
воздействием на грунты;
складирование бытовых отходов.

**Графическое описание местоположения границ территории
выявленного объекта культурного наследия «Здание пожарной части»,
II пол. XIX в., расположенного по адресу: Тульская область, г. Алексин,
пл. Свободы, 1**

Карта (схема) границ территории выявленного объекта культурного наследия



Экспликация:

Выявленный объект культурного наследия:

1. «Здание пожарной части», II пол. XIX в. (Тульская область, г. Алексин, пл. Свободы, 1)

Условные обозначения:

	- Выявленный объект культурного наследия
	- Границы территории выявленного объекта культурного наследия
	- Характерная точка границы территории выявленного объекта культурного наследия
	- Границы земельного участка
	- Границы кадастрового квартала

0 500 1000 1500 2000 2500 см

**Границы территории выявленного объекта культурного наследия
«Дом купца Азимова», 1830 г., расположенного по адресу:
Тульская область, г. Алексин, ул. Советская, 2**

I. Текстовое описание границ территории объекта культурного наследия.
От точки 1 до точки 2 в юго-восточном направлении 16.3 м, от точки 2 до точки 3 в юго-западном направлении 23.0 м, от точки 3 до точки 4 в северо-западном направлении 16.3 м, от точки 4 до точки 1 в северо-восточном направлении 23.0 м.

II. Перечень координат характерных точек границ территории объекта культурного наследия:

Обозначение характерных точек границ	Координаты точек в системе координат МСК-71.1	
	X	Y
1	780021,56	228070,14
2	780013,28	228084,23
3	779993,45	228072,58
4	780001,73	228058,49
1	780021,56	228070,14


III. Режим использования территории объекта культурного наследия.
На территории объекта культурного наследия разрешается:
проведение работ по сохранению объекта культурного наследия;
проведение работ по озеленению и благоустройству территории;
обеспечение доступа к объекту культурного наследия;
обеспечение мер пожарной и экологической безопасности;
ремонт, капитальный ремонт сетей инженерно-технического обеспечения с последующей рекультивацией нарушенных участков, не нарушающие целостность объекта культурного наследия и не создающие угрозы его повреждения, разрушения или уничтожения.

На территории объекта культурного наследия запрещается:
строительство объектов капитального строительства;
проведение земляных, строительных, мелиоративных и иных работ, за исключением работ по сохранению объекта культурного наследия или его отдельных элементов, сохранению историко-градостроительной или природной среды объекта культурного наследия;
устройство автостоянок;

создание разрушающих вибрационных нагрузок динамическим
воздействием на грунты;
складирование бытовых отходов.

**Графическое описание местоположения границ территории
выявленного объекта культурного наследия «Дом купца Азимова»,
1830 г., расположенного по адресу: Тульская область, г. Алексин,
ул. Советская, 2**

Карта (схема) границ территории выявленного объекта культурного наследия








Экспликация:

Выявленный объект культурного наследия:

1. «Дом купца Азимова», 1830 г. (Тульская область, г. Алексин, ул. Советская, 2)
2. «Лавка», посл. четв. XIX в. (Тульская область, г. Алексин, ул. Советская, 3 (литер А))

Условные обозначения:

-  - Выявленный объект культурного наследия
 -  - Границы территории выявленного объекта культурного наследия
 -  - Характерная точка границы территории выявленного объекта культурного наследия
 -  - Границы земельного участка
 -  - Границы кадастрового квартала
- 0 500 1000 1500 2000 2500 см

**Границы территории выявленного объекта культурного наследия
«Лавка», посл. четв. XIX в., расположенного по адресу:
Тульская область, г. Алексин, ул. Советская, 3 (литер А)**

I. Текстовое описание границ территории объекта культурного наследия.

От точки 1 до точки 2 в юго-восточном направлении 11.6 м, от точки 2 до точки 3 в юго-восточном направлении 3.5 м, от точки 3 до точки 4 в юго-восточном направлении 4.2 м, от точки 4 до точки 5 в юго-западном направлении 29.4 м, от точки 5 до точки 6 в северо-западном направлении 24.9 м, от точки 6 до точки 7 в северо-восточном направлении 14.5 м, от точки 7 до точки 8 в юго-восточном направлении 2.7 м, от точки 8 до точки 1 в северо-восточном направлении 16.7 м.

II. Перечень координат характерных точек границ территории объекта культурного наследия:

Обозначение характерных точек границ	Координаты точек в системе координат МСК-71.1	
	X	Y
1	780049,28	228121,14
2	780043,95	228131,45
3	780040,53	228132,04
4	780038,38	228135,60
5	780012,91	228120,88
6	780025,66	228099,54
7	780038,11	228107,00
8	780037,20	228109,56
1	780049,28	228121,14

III. Режим использования территории объекта культурного наследия.


На территории объекта культурного наследия разрешается:
проведение работ по сохранению объекта культурного наследия;
проведение работ по озеленению и благоустройству территории;
обеспечение доступа к объекту культурного наследия;
обеспечение мер пожарной и экологической безопасности;
ремонт, капитальный ремонт сетей инженерно-технического обеспечения с последующей рекультивацией нарушенных участков, не нарушающие целостность объекта культурного наследия и не создающие угрозы его повреждения, разрушения или уничтожения.

На территории объекта культурного наследия запрещается:

строительство объектов капитального строительства;
проведение земляных, строительных, мелиоративных и иных работ,
за исключением работ по сохранению объекта культурного наследия или его
отдельных элементов, сохранению историко-градостроительной или
природной среды объекта культурного наследия;
устройство автостоянок;
создание разрушающих вибрационных нагрузок динамическим
воздействием на грунты;
складирование бытовых отходов.

**Графическое описание местоположения границ территории
выявленного объекта культурного наследия «Лавка», посл. четв. XIX в.,
расположенного по адресу: Тульская область, г. Алексин, ул. Советская,
3 (литер А)**

Карта (схема) границ территории выявленного объекта культурного наследия



Экспликация:

Выявленный объект культурного наследия:

1. «Лавка», посл. четв. XIX в. (Тульская область, г. Алексин, ул. Советская, 3 (литер А))
2. «Дом купца Азимова», 1830 г. (Тульская область, г. Алексин, ул. Советская, 2)
3. «Дом жилой», сер. XIX в. (Тульская область, г. Алексин, ул. Советская, 5 (литера: А, 2к))

Условные обозначения:

- Выявленный объект культурного наследия
 - Границы территории выявленного объекта культурного наследия
 - Характерная точка границы территории выявленного объекта культурного наследия
 - Границы земельного участка
 - Границы кадастрового квартала
- 0 500 1000 1500 2000 2500 см

**Границы территории выявленного объекта культурного наследия
«Дом жилой», сер. XIX в., расположенного по адресу:
Тульская область, г. Алексин, ул. Советская, 5 (литера: А, 2к)**

I. Текстовое описание границ территории объекта культурного наследия.

От точки 1 до точки 2 в юго-восточном направлении 20.2 м, от точки 2 до точки 3 в юго-восточном направлении 1.8 м, от точки 3 до точки 4 в юго-западном направлении 21.5 м, от точки 4 до точки 5 в северо-западном направлении 20.7 м, от точки 5 до точки 1 в северо-восточном направлении 20.9 м.

II. Перечень координат характерных точек границ территории объекта культурного наследия:

Обозначение характерных точек границ	Координаты точек в системе координат МСК-71.1	
	X	Y
1	780030,96	228131,31
2	780020,87	228148,76
3	780019,79	228150,19
4	780001,85	228138,40
5	780012,91	228120,88
1	780030,96	228131,31

III. Режим использования территории объекта культурного наследия.

На территории объекта культурного наследия разрешается:
проведение работ по сохранению объекта культурного наследия;
проведение работ по озеленению и благоустройству территории;
обеспечение доступа к объекту культурного наследия;
обеспечение мер пожарной и экологической безопасности;
ремонт, капитальный ремонт сетей инженерно-технического обеспечения с последующей рекультивацией нарушенных участков, не нарушающие целостность объекта культурного наследия и не создающие угрозы его повреждения, разрушения или уничтожения.


На территории объекта культурного наследия запрещается:

строительство объектов капитального строительства;
проведение земляных, строительных, мелиоративных и иных работ, за исключением работ по сохранению объекта культурного наследия или его отдельных элементов, сохранению историко-градостроительной или природной среды объекта культурного наследия;

устройство автостоянок;
создание разрушающих вибрационных нагрузок динамическим
воздействием на грунты;
складирование бытовых отходов.

**Графическое описание местоположения границ территории
выявленного объекта культурного наследия «Дом жилой», сер. XIX в.,
расположенного по адресу: Тульская область, г. Алексин, ул. Советская,
5 (литера: А, 2к)**

Карта (схема) границ территории выявленного объекта культурного наследия



Экспликация:

Выявленный объект культурного наследия:

1. «Дом жилой», сер. XIX в. (Тульская область, г. Алексин, ул. Советская, 5 (литера: А, 2к))
2. «Лавка», посл. четв. XIX в. (Тульская область, г. Алексин, ул. Советская, 3 (литер А))

Условные обозначения:

- Выявленный объект культурного наследия
 - Границы территории выявленного объекта культурного наследия
 - Характерная точка границы территории выявленного объекта культурного наследия
 - Границы земельного участка
 - Границы кадастрового квартала
- 0 500 1000 1500 2000 2500 см

**Границы территории выявленного объекта культурного наследия
«Дом жилой», кон. XIX в., расположенного по адресу:
Тульская область, г. Алексин, ул. Советская, 6 (литер А)**

I. Текстовое описание границ территории объекта культурного наследия.

От точки 1 до точки 2 в юго-восточном направлении 23.0 м, от точки 2 до точки 3 в юго-западном направлении 23.1 м, от точки 3 до точки 4 в северо-западном направлении 23.5 м, от точки 4 до точки 1 в северо-восточном направлении 23.1 м.

II. Перечень координат характерных точек границ территории объекта культурного наследия:

Обозначение характерных точек границ	Координаты точек в системе координат МСК-71.1	
	X	Y
1	779979,27	228140,18
2	779967,76	228160,10
3	779947,75	228148,53
4	779959,52	228128,15
1	779979,27	228140,18

III. Режим использования территории объекта культурного наследия.


На территории объекта культурного наследия разрешается:
проведение работ по сохранению объекта культурного наследия;
проведение работ по озеленению и благоустройству территории;
обеспечение доступа к объекту культурного наследия;
обеспечение мер пожарной и экологической безопасности;
ремонт, капитальный ремонт сетей инженерно-технического обеспечения с последующей рекультивацией нарушенных участков, не нарушающие целостность объекта культурного наследия и не создающие угрозы его повреждения, разрушения или уничтожения.

На территории объекта культурного наследия запрещается:
строительство объектов капитального строительства;
проведение земляных, строительных, мелиоративных и иных работ, за исключением работ по сохранению объекта культурного наследия или его отдельных элементов, сохранению историко-градостроительной или природной среды объекта культурного наследия;
устройство автостоянок;

создание разрушающих вибрационных нагрузок динамическим
воздействием на грунты;
складирование бытовых отходов.

**Графическое описание местоположения границ территории
выявленного объекта культурного наследия «Дом жилой», кон. XIX в.,
расположенного по адресу: Тульская область, г. Алексин, ул. Советская,
6 (литер А)**

Карта (схема) границ территории выявленного объекта культурного наследия



Экспликация:

Выявленные объекты культурного наследия:

1. «Дом жилой», кон. XIX в. (Тульская область, г. Алексин, ул. Советская, 6 (литер А))
2. «Дом жилой», кон. XIX в. (Тульская область, г. Алексин, ул. Советская, 10 (литера: А, А1))

Условные обозначения:

- Выявленный объект культурного наследия
 - Границы территории выявленного объекта культурного наследия
 - Характерная точка границы территории выявленного объекта культурного наследия
 - Границы земельного участка
 - Границы кадастрового квартала
- 0 500 1000 1500 2000 2500 см

**Границы территории выявленного объекта культурного наследия
«Дом жилой», кон. XIX в., расположенного по адресу:
Тульская область, г. Алексин, ул. Советская, 10 (литера: А, А1)**

I. Текстовое описание границ территории объекта культурного наследия.

От точки 1 до точки 2 в юго-восточном направлении 35.4 м, от точки 2 до точки 3 в юго-западном направлении 1.3 м, от точки 3 до точки 4 в юго-западном направлении 27.9 м, от точки 4 до точки 5 в северо-западном направлении 35.4 м, от точки 5 до точки 1 в северо-восточном направлении 29.2 м.

II. Перечень координат характерных точек границ территории объекта культурного наследия:

Обозначение характерных точек границ	Координаты точек в системе координат МСК-71.1	
	X	Y
1	779957,62	228178,03
2	779940,18	228208,87
3	779939,06	228208,23
4	779914,78	228194,50
5	779932,22	228163,66
1	779957,62	228178,03

III. Режим использования территории объекта культурного наследия.

На территории объекта культурного наследия разрешается:

проведение работ по сохранению объекта культурного наследия;

проведение работ по озеленению и благоустройству территории;

обеспечение доступа к объекту культурного наследия;

обеспечение мер пожарной и экологической безопасности;

ремонт, капитальный ремонт сетей инженерно-технического обеспечения с последующей рекультивацией нарушенных участков, не нарушающие целостность объекта культурного наследия и не создающие угрозы его повреждения, разрушения или уничтожения.

На территории объекта культурного наследия запрещается:


строительство объектов капитального строительства;

проведение земляных, строительных, мелиоративных и иных работ, за исключением работ по сохранению объекта культурного наследия или его отдельных элементов, сохранению историко-градостроительной или природной среды объекта культурного наследия;

устройство автостоянок;
создание разрушающих вибрационных нагрузок динамическим
воздействием на грунты;
складирование бытовых отходов.

**Графическое описание местоположения границ территории
выявленного объекта культурного наследия «Дом жилой», кон. XIX в.,
расположенного по адресу: Тульская область, г. Алексин, ул. Советская,
10 (литера: А, А1)**

Карта (схема) границ территории выявленного объекта культурного наследия



Экспликация:

Выявленный объект культурного наследия:

1. «Дом жилой», кон. XIX в. (Тульская область, г. Алексин, ул. Советская, 10 (литера: А, А1))
2. «Дом жилой», кон. XIX в. (Тульская область, г. Алексин, ул. Советская, 6 (литера А))
3. «Общественное здание», кон. XIX в.- нач. XX в. (Тульская область, г. Алексин, ул. Советская, 13 (литера: А, А1))

Условные обозначения:

- Выявленный объект культурного наследия
 - Границы территории выявленного объекта культурного наследия
 - Характерная точка границы территории выявленного объекта культурного наследия
 - Границы земельного участка
 - Границы кадастрового квартала
- 0 500 1000 1500 2000 2500 см

**Границы территории выявленного объекта культурного наследия
«Общественное здание», кон. XIX в. – нач. XX в., расположенного
по адресу: Тульская область, Алексинский район, г. Алексин,
ул. Советская, 13 (литера А, А1)**

I. Текстовое описание границ территории объекта культурного наследия.

От точки 1 до точки 2 в юго-восточном направлении 30.5 м, от точки 2 до точки 3 в юго-западном направлении 26.9 м, от точки 3 до точки 4 в северо-западном направлении 30.4 м, от точки 4 до точки 1 в северо-восточном направлении 26.9 м.

II. Перечень координат характерных точек границ территории объекта культурного наследия:

Обозначение характерных точек границ	Координаты точек в системе координат МСК-71.1	
	X	Y
1	779980,45	228221,81
2	779965,05	228248,08
3	779941,70	228234,69
4	779957,08	228208,44
1	779980,45	228221,81

III. Режим использования территории объекта культурного наследия.


На территории объекта культурного наследия разрешается:
проведение работ по сохранению объекта культурного наследия;
проведение работ по озеленению и благоустройству территории;
обеспечение доступа к объекту культурного наследия;
обеспечение мер пожарной и экологической безопасности;
ремонт, капитальный ремонт сетей инженерно-технического обеспечения с последующей рекультивацией нарушенных участков, не нарушающие целостность объекта культурного наследия и не создающие угрозы его повреждения, разрушения или уничтожения.

На территории объекта культурного наследия запрещается:
строительство объектов капитального строительства;
проведение земляных, строительных, мелиоративных и иных работ, за исключением работ по сохранению объекта культурного наследия или его отдельных элементов, сохранению историко-градостроительной или природной среды объекта культурного наследия;

создание разрушающих вибрационных нагрузок динамическим
воздействием на грунты;
складирование бытовых отходов.

**Графическое описание местоположения границ территории
выявленного объекта культурного наследия «Общественное здание»,
кон. XIX в. – нач. XX в., расположенного по адресу: Тульская область,
Алексинский район, г. Алексин, ул. Советская, 13 (литера А, А1)**

Карта (схема) границ территории выявленного объекта культурного наследия



Экспликация:

Выявленный объект культурного наследия:

1. «Общественное здание», кон. XIX в.- нач. XX в. (Тульская область, г. Алексин, ул. Советская, 13 (литера: А, А1))
2. «Дом жилой», кон. XIX в. (Тульская область, г. Алексин, ул. Советская, 10 (литера: А, А1))

Условные обозначения:

- Выявленный объект культурного наследия
 - Границы территории выявленного объекта культурного наследия
 - Характерная точка границы территории выявленного объекта культурного наследия
 - Границы земельного участка
 - Границы кадастрового квартала
- 0 500 1000 1500 2000 2500 см

**Границы территории выявленного объекта культурного наследия
«Дом Аверьяновых», 1894 г., расположенного по адресу:
Тульская область, Алексинский район, г. Алексин, ул. Советская, 16
(литера: А, А1)**

I. Текстовое описание границ территории объекта культурного наследия.

От точки 1 до точки 2 в юго-восточном направлении 15.6 м, от точки 2 до точки 3 в юго-западном направлении 29.3 м, от точки 3 до точки 4 в северо-западном направлении 15.6 м, от точки 4 до точки 1 в северо-восточном направлении 29.3 м.

II. Перечень координат характерных точек границ территории объекта культурного наследия:

Обозначение характерных точек границ	Координаты точек в системе координат МСК-71.1	
	Х	У
1	779920,33	228238,48
2	779913,05	228252,31
3	779887,77	228237,51
4	779895,05	228223,69
1	779920,33	228238,48

III. Режим использования территории объекта культурного наследия.


На территории объекта культурного наследия разрешается:
проведение работ по сохранению объекта культурного наследия;
проведение работ по озеленению и благоустройству территории;
обеспечение доступа к объекту культурного наследия;
обеспечение мер пожарной и экологической безопасности;
ремонт, капитальный ремонт сетей инженерно-технического обеспечения с последующей рекультивацией нарушенных участков, не нарушающие целостность объекта культурного наследия и не создающие угрозы его повреждения, разрушения или уничтожения.

На территории объекта культурного наследия запрещается:
строительство объектов капитального строительства;
проведение земляных, строительных, мелиоративных и иных работ, за исключением работ по сохранению объекта культурного наследия или его отдельных элементов, сохранению историко-градостроительной или природной среды объекта культурного наследия;

создание разрушающих вибрационных нагрузок динамическим
воздействием на грунты;
складирование бытовых отходов.

**Графическое описание местоположения границ территории
выявленного объекта культурного наследия «Дом Аверьяновых»,
1894 г., расположенного по адресу: Тульская область,
Алексинский район, г. Алексин, ул. Советская, 16 (литера: А, А1)**

Карта (схема) границ территории выявленного объекта культурного наследия



Экспликация:

Выявленный объект культурного наследия:

1. «Дом Аверьяновых», 1894г. (Тульская область, г. Алексин, ул. Советская, 16 (литера: А, А1))
2. «Дом жилой», кон. XIX в. (Тульская область, г. Алексин, ул. Советская, 20 (литера: А, А1))
3. «Дом жилой», кон. XIX в. (Тульская область, г. Алексин, ул. Советская, 10 (литера: А, А1))

Условные обозначения:

- Выявленный объект культурного наследия
 - Границы территории выявленного объекта культурного наследия
 - Характерная точка границы территории выявленного объекта культурного наследия
 - Границы земельного участка
 - Границы кадастрового квартала
- 0 500 1000 1500 2000 2500 см

**Границы территории выявленного объекта культурного наследия
«Дом жилой», кон. XIX в., расположенного по адресу:
Тульская область, Алексинский район, г. Алексин, ул. Советская, 20
(литера: А, А1)**

I. Текстовое описание границ территории объекта культурного наследия.

От точки 1 до точки 2 в юго-восточном направлении 10.5 м, от точки 2 до точки 3 в юго-западном направлении 33.4 м, от точки 3 до точки 4 в северо-западном направлении 4.0 м, от точки 4 до точки 5 в северо-западном направлении 9.0 м, от точки 5 до точки 6 в северо-восточном направлении 17.3 м, от точки 6 до точки 7 в юго-восточном направлении 2.3 м, от точки 7 до точки 1 в северо-восточном направлении 16.0 м.

II. Перечень координат характерных точек границ территории объекта культурного наследия:

Обозначение характерных точек границ	Координаты точек в системе координат МСК-71.1	
	X	Y
1	779899,92	228276,93
2	779894,67	228286,03
3	779865,71	228269,47
4	779867,70	228266,02
5	779872,24	228258,28
6	779887,09	228267,06
7	779885,92	228269,09
1	779899,92	228276,93

III. Режим использования территории объекта культурного наследия.

На территории объекта культурного наследия разрешается:
проведение работ по сохранению объекта культурного наследия;
проведение работ по озеленению и благоустройству территории;
обеспечение доступа к объекту культурного наследия;
обеспечение мер пожарной и экологической безопасности;
ремонт, капитальный ремонт сетей инженерно-технического обеспечения с последующей рекультивацией нарушенных участков, не нарушающие целостность объекта культурного наследия и не создающие угрозы его повреждения, разрушения или уничтожения.

На территории объекта культурного наследия запрещается:
строительство объектов капитального строительства;


проведение земляных, строительных, мелиоративных и иных работ, за исключением работ по сохранению объекта культурного наследия или его отдельных элементов, сохранению историко-градостроительной или природной среды объекта культурного наследия;

создание разрушающих вибрационных нагрузок динамическим воздействием на грунты;

складирование бытовых отходов.

**Графическое описание местоположения границ территории
выявленного объекта культурного наследия «Дом жилой», кон. XIX в.,
расположенного по адресу: Тульская область, Алексинский район,
г. Алексин, ул. Советская, 20 (литера: А, А1)**

Карта (схема) границ территории выявленного объекта культурного наследия








Экспликация:

Выявленный объект культурного наследия:

1. «Дом жилой», кон. XIX в. (Тульская область, г. Алексин, ул. Советская, 20 (литера: А, А1))
2. «Дом Аверьяновых», 1894г. (Тульская область, г. Алексин, ул. Советская, 16 (литера: А, А1))

Условные обозначения:

-  - Выявленный объект культурного наследия
 -  - Границы территории выявленного объекта культурного наследия
 -  - Характерная точка границы территории выявленного объекта культурного наследия
 -  - Границы земельного участка
 -  - Границы кадастрового квартала
- 0 500 1000 1500 2000 2500 см

**Границы территории выявленного объекта культурного наследия
«Общественное здание», II пол. XIX в. - нач. XX в., расположенного
по адресу: Тульская область, Алексинский район, г. Алексин,
ул. Советская, 25**

I. Текстовое описание границ территории объекта культурного наследия.

От точки 1 до точки 2 в юго-восточном направлении 27.8 м, от точки 2 до точки 3 в юго-западном направлении 32.3 м, от точки 3 до точки 4 в северо-западном направлении 25.8 м, от точки 4 до точки 5 в северо-восточном направлении 9.8 м, от точки 5 до точки 6 в северо-восточном направлении 7.0 м, от точки 6 до точки 7 в северо-западном направлении 2.0 м, от точки 7 до точки 8 в северо-восточном направлении 6.0 м, от точки 8 до точки 1 в северо-восточном направлении 9.4 м.

II. Перечень координат характерных точек границ территории объекта культурного наследия:

Обозначение характерных точек границ	Координаты точек в системе координат МСК-71.1	
	X	Y
1	779911,15	228358,59
2	779897,86	228382,97
3	779869,47	228367,50
4	779881,94	228344,93
5	779890,52	228349,59
6	779896,65	228352,96
7	779897,61	228351,20
8	779902,87	228354,09
1	779911,15	228358,59


III. Режим использования территории объекта культурного наследия.

На территории объекта культурного наследия разрешается:
проведение работ по сохранению объекта культурного наследия;
проведение работ по озеленению и благоустройству территории;
обеспечение доступа к объекту культурного наследия;
обеспечение мер пожарной и экологической безопасности;
ремонт, капитальный ремонт сетей инженерно-технического обеспечения с последующей рекультивацией нарушенных участков, не нарушающие целостность объекта культурного наследия и не создающие угрозы его повреждения, разрушения или уничтожения.

На территории объекта культурного наследия запрещается:

- строительство объектов капитального строительства;
- проведение земляных, строительных, мелиоративных и иных работ, за исключением работ по сохранению объекта культурного наследия или его отдельных элементов, сохранению историко-градостроительной или природной среды объекта культурного наследия;
- создание разрушающих вибрационных нагрузок динамическим воздействием на грунты;
- складирование бытовых отходов.

**Графическое описание местоположения границ территории
выявленного объекта культурного наследия «Общественное здание»,
II пол. XIX в. - нач. XX в., расположенного по адресу: Тульская область,
Алексинский район, г. Алексин, ул. Советская, 25**



**Границы территории выявленного объекта культурного наследия
«Усадьба Горшковых: главный дом; дома жилые (два)», расположенного
по адресу: Тульская область, г. Алексин, ул. Тульская, 1;
ул. Тульская, 3, 5**

I. Текстовое описание границ территории объекта культурного наследия.

Участок 1: от точки 1 до точки 2 в юго-восточном направлении 19.1 м, от точки 2 до точки 3 в юго-восточном направлении 3.5 м, от точки 3 до точки 4 в юго-восточном направлении 23.5 м, от точки 4 до точки 5 в юго-западном направлении 21.8 м, от точки 5 до точки 6 в северо-западном направлении 23.5 м, от точки 6 до точки 7 в северо-западном направлении 2.4 м, от точки 7 до точки 8 в северо-западном направлении 0.0 м, от точки 8 до точки 9 в северо-западном направлении 23.2 м, от точки 9 до точки 10 в северо-восточном направлении 20.8 м, от точки 10 до точки 1 в северо-восточном направлении 5.1 м;

участок 2: от точки 11 до точки 12 в юго-восточном направлении 15.1 м, от точки 12 до точки 13 в юго-восточном направлении 1.0 м, от точки 13 до точки 14 в юго-западном направлении 21.2 м, от точки 14 до точки 15 в северо-западном направлении 13.0 м, от точки 15 до точки 16 в северо-восточном направлении 8.4 м, от точки 16 до точки 11 в северо-восточном направлении 13.3 м.

II. Перечень координат характерных точек границ территории объекта культурного наследия:

Обозначение характерных точек границ	Координаты точек в системе координат МСК-71.1	
	X	Y
Участок 1		
1	780145,02	228160,87
2	780134,95	228177,11
3	780131,5	228177,92
4	780119,33	228198,06
5	780100,45	228187,11
6	780112,63	228166,97
7	780113,76	228164,87
8	780113,77	228164,85
9	780125,66	228144,96
10	780143,24	228156,12
1	780145,02	228160,87

Участок 2		
11	780117,47	228200,82
12	780109,05	228213,34
13	780108,45	228214,11
14	780091,51	228201,30
15	780098,48	228190,35
16	780105,93	228194,24
11	780117,47	228200,82

III. Режим использования территории объекта культурного наследия.

На территории объекта культурного наследия разрешается:

проведение работ по сохранению объекта культурного наследия;

проведение работ по озеленению и благоустройству территории;

обеспечение доступа к объекту культурного наследия;

обеспечение мер пожарной и экологической безопасности;

ремонт, капитальный ремонт сетей инженерно-технического обеспечения с последующей рекультивацией нарушенных участков, не нарушающие целостность объекта культурного наследия и не создающие угрозы его повреждения, разрушения или уничтожения.

На территории объекта культурного наследия запрещается:

строительство объектов капитального строительства;


проведение земляных, строительных, мелиоративных и иных работ, за исключением работ по сохранению объекта культурного наследия или его отдельных элементов, сохранению историко-градостроительной или природной среды объекта культурного наследия;

создание разрушающих вибрационных нагрузок динамическим воздействием на грунты;

складирование бытовых отходов.

**Графическое описание местоположения границ территории
выявленного объекта культурного наследия «Усадьба Горшковых:
главный дом; дома жилые (два)», расположенного по адресу: Тульская
область, г. Алексин, ул. Тульская, 1; ул. Тульская, 3, 5**

Карта (схема) границ территории выявленного объекта культурного наследия



Экспликация:

Выявленный объект культурного наследия:

1. «Усадьба Горшковых: главный дом; дома жилые (два)» (Тульская область, г. Алексин, ул. Тульская, 1; ул. Тульская, 3, 5)
2. «Дом жилой», кон. XIX в. (Тульская область, г. Алексин, ул. Тульская, 9 (литера: А, а))

Условные обозначения:

- Выявленный объект культурного наследия
 - Границы территории выявленного объекта культурного наследия
 - Характерная точка границы территории выявленного объекта культурного наследия
 - Границы земельного участка
 - Границы кадастрового квартала
- 0 500 1000 1500 2000 2500 см

**Границы территории выявленного объекта культурного наследия
«Дом жилой», кон. XIX в., расположенного по адресу:
Тульская область, Алексинский район, г. Алексин, ул. Тульская, 9
(литера: А, а)**

I. Текстовое описание границ территории объекта культурного наследия.

От точки 1 до точки 2 в юго-восточном направлении 7.9 м, от точки 2 до точки 3 в юго-восточном направлении 3.2 м, от точки 3 до точки 4 в юго-восточном направлении 2.4 м, от точки 4 до точки 5 в юго-западном направлении 2.4 м, от точки 5 до точки 6 в юго-западном направлении 10.7 м, от точки 6 до точки 7 в северо-западном направлении 4.1 м, от точки 7 до точки 8 в северо-западном направлении 8.9 м, от точки 8 до точки 1 в северо-восточном направлении 12.9 м.

II. Перечень координат характерных точек границ территории объекта культурного наследия:

Обозначение характерных точек границ	Координаты точек в системе координат МСК-71.1	
	X	Y
1	780095,92	228222,65
2	780092,37	228229,76
3	780090,96	228232,58
4	780089,81	228234,69
5	780087,70	228233,54
6	780078,35	228228,44
7	780080,26	228224,81
8	780084,42	228216,90
1	780095,92	228222,65

III. Режим использования территории объекта культурного наследия.

На территории объекта культурного наследия разрешается:
проведение работ по сохранению объекта культурного наследия;
проведение работ по озеленению и благоустройству территории;
обеспечение доступа к объекту культурного наследия;
обеспечение мер пожарной и экологической безопасности;
ремонт, капитальный ремонт сетей инженерно-технического обеспечения с последующей рекультивацией нарушенных участков, не нарушающие целостность объекта культурного наследия и не создающие угрозы его повреждения, разрушения или уничтожения.

На территории объекта культурного наследия запрещается:

- строительство объектов капитального строительства;
- проведение земляных, строительных, мелиоративных и иных работ, за исключением работ по сохранению объекта культурного наследия или его отдельных элементов, сохранению историко-градостроительной или природной среды объекта культурного наследия;
- создание разрушающих вибрационных нагрузок динамическим воздействием на грунты;
- складирование бытовых отходов.

**Графическое описание местоположения границ территории
выявленного объекта культурного наследия «Дом жилой», кон. XIX в.,
расположенного по адресу: Тульская область, Алексинский район,
г. Алексин, ул. Тульская, 9 (литера: А, а)**

Карта (схема) границ территории выявленного объекта культурного наследия



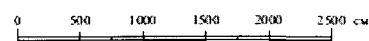
Экспликация:

Выявленный объект культурного наследия:

1. «Дом жилой», кон. XIX в. (Тульская область, г. Алексин, ул. Тульская, 9 (литера: А, а))
2. «Усадьба Горшковых: главный дом; дома жилые (два)» (Тульская область, г. Алексин, ул. Тульская, 1; ул. Тульская, 3, 5)

Условные обозначения:

- Выявленный объект культурного наследия
- Границы территории выявленного объекта культурного наследия
- Характерная точка границы территории выявленного объекта культурного наследия
- Границы земельного участка



**Границы территории выявленного объекта культурного наследия
«Городское училище», 1824 г., расположенного по адресу:
Тульская область, г. Алексин, ул. Тульская, 15 (литера: А, 1А, а, а1)**

I. Текстовое описание границ территории объекта культурного наследия.

От точки 1 до точки 2 в юго-восточном направлении 7.6 м, от точки 2 до точки 3 в юго-восточном направлении 28.4 м, от точки 3 до точки 4 в юго-западном направлении 5.4 м, от точки 4 до точки 5 в юго-западном направлении 5.2 м, от точки 5 до точки 6 в северо-западном направлении 0.2 м, от точки 6 до точки 7 в юго-западном направлении 12.0 м, от точки 7 до точки 8 в юго-восточном направлении 0.3 м, от точки 8 до точки 9 в юго-западном направлении 8.6 м, от точки 9 до точки 10 в юго-западном направлении 24.8 м, от точки 10 до точки 11 в северо-западном направлении 1.6 м, от точки 11 до точки 12 в юго-западном направлении 2.4 м, от точки 12 до точки 13 в юго-западном направлении 1.2 м, от точки 13 до точки 14 в северо-западном направлении 9.6 м, от точки 14 до точки 15 в северо-западном направлении 13.3 м, от точки 15 до точки 16 в северо-западном направлении 14.4 м, от точки 16 до точки 17 в северо-восточном направлении 6.9 м, от точки 17 до точки 18 в юго-восточном направлении 3.5 м, от точки 18 до точки 19 в северо-восточном направлении 8.8 м, от точки 19 до точки 20 в северо-восточном направлении 4.1 м, от точки 20 до точки 21 в северо-восточном направлении 18.1 м, от точки 21 до точки 22 в северо-западном направлении 0.8 м, от точки 22 до точки 1 в северо-восточном направлении 13.5 м.

II. Перечень координат характерных точек границ территории объекта культурного наследия:

Обозначение характерных точек границ	Координаты точек в системе координат МСК-71.1	
	X	Y
1	780103,23	228287,84
2	780099,65	228294,50
3	780093,80	228322,28
4	780089,12	228319,53
5	780084,67	228316,91
6	780084,77	228316,72
7	780074,56	228310,38
8	780074,41	228310,68
9	780067,34	228305,80

10	780046,98	228291,73
11	780047,92	228290,45
12	780045,97	228289,09
13	780045,00	228288,48
14	780049,27	228279,92
15	780056,06	228268,47
16	780062,76	228255,77
17	780068,87	228258,96
18	780067,25	228262,06
19	780074,96	228266,34
20	780077,68	228269,42
21	780091,66	228280,93
22	780092,08	228280,29
1	780103,23	228287,84

III. Режим использования территории объекта культурного наследия.

На территории объекта культурного наследия разрешается:

проведение работ по сохранению объекта культурного наследия;

проведение работ по озеленению и благоустройству территории;

обеспечение доступа к объекту культурного наследия;

обеспечение мер пожарной и экологической безопасности;

ремонт, капитальный ремонт сетей инженерно-технического обеспечения с последующей рекультивацией нарушенных участков, не нарушающие целостность объекта культурного наследия и не создающие угрозы его повреждения, разрушения или уничтожения.

На территории объекта культурного наследия запрещается:

строительство объектов капитального строительства;


проведение земляных, строительных, мелиоративных и иных работ, за исключением работ по сохранению объекта культурного наследия или его отдельных элементов, сохранению историко-градостроительной или природной среды объекта культурного наследия;

создание разрушающих вибрационных нагрузок динамическим воздействием на грунты;

складирование бытовых отходов.

**Графическое описание местоположения границ территории
выявленного объекта культурного наследия «Городское училище»,
1824 г., расположенного по адресу: Тульская область, г. Алексин,
ул. Тульская, 15 (литера: А, 1А, а, а1)**

Карта (схема) границ территории выявленного объекта культурного наследия







Экспликация:

Выявленный объект культурного наследия:

1. «Городское училище», 1824 г. (Тульская область, г. Алексин, ул. Тульская, 15 (литера: А, 1А, а, а1))

Условные обозначения:

-  - Выявленный объект культурного наследия
-  - Границы территории выявленного объекта культурного наследия
-  - Характерная точка границы территории выявленного объекта культурного наследия
-  - Границы земельного участка

0 500 1000 1500 2000 2500 см

**Границы территории выявленного объекта культурного наследия
«Усадьба Тюфякина (Бэра): главный дом; флигели (два);
западный корпус парадного двора; парк», расположенного по адресу:
Тульская область, г. Алексин, ул. Чехова, 3; Чехова, 2, 4; ул. Чехова, 5**

I. Текстовое описание границ территории объекта культурного наследия.

От точки 1 до точки 2 в юго-восточном направлении 19.9 м, от точки 2 до точки 3 в юго-восточном направлении 6.2 м, от точки 3 до точки 4 в юго-восточном направлении 31.7 м, от точки 4 до точки 5 в северо-восточном направлении 22.2 м, от точки 5 до точки 6 в юго-восточном направлении 9.9 м, от точки 6 до точки 7 в юго-восточном направлении 17.3 м, от точки 7 до точки 8 в юго-западном направлении 20.6 м, от точки 8 до точки 9 в юго-западном направлении 0.6 м, от точки 9 до точки 10 в юго-восточном направлении 2.4 м, от точки 10 до точки 11 в юго-восточном направлении 5.1 м, от точки 11 до точки 12 в юго-западном направлении 7.0 м, от точки 12 до точки 13 в юго-восточном направлении 8.7 м, от точки 13 до точки 14 в юго-западном направлении 6.6 м, от точки 14 до точки 15 в юго-западном направлении 6.4 м, от точки 15 до точки 16 в северо-западном направлении 4.5 м, от точки 16 до точки 17 в юго-западном направлении 20.1 м, от точки 17 до точки 18 в северо-западном направлении 22.0 м, от точки 18 до точки 19 в юго-западном направлении 35.7 м, от точки 19 до точки 20 в северо-западном направлении 27.3 м, от точки 20 до точки 21 в северо-западном направлении 10.7 м, от точки 21 до точки 22 в северо-западном направлении 37.7 м, от точки 22 до точки 23 в северо-восточном направлении 17.5 м, от точки 23 до точки 24 в северо-восточном направлении 40.5 м, от точки 24 до точки 25 в северо-восточном направлении 4.2 м, от точки 25 до точки 26 в северо-восточном направлении 14.2 м, от точки 26 до точки 1 в северо-восточном направлении 12.3 м.

II. Перечень координат характерных точек границ территории объекта культурного наследия:

Обозначение характерных точек границ	Координаты точек в системе координат МСК-71.1	
	X	Y
1	776464,77	222243,60
2	776446,29	222250,86
3	776440,34	222252,51
4	776411,39	222265,38
5	776418,27	222286,50

6	776409,46	222290,92
7	776392,90	222295,84
8	776387,29	222276,07
9	776387,11	222275,45
10	776384,79	222276,18
11	776379,98	222277,80
12	776377,08	222271,41
13	776368,60	222273,40
14	776365,77	222267,42
15	776363,05	222261,68
16	776363,33	222257,21
17	776357,90	222237,90
18	776376,75	222226,53
19	776366,20	222192,46
20	776390,71	222180,41
21	776400,27	222175,71
22	776437,07	222167,55
23	776453,54	222173,40
24	776459,58	222213,41
25	776460,06	222217,59
26	776462,67	222231,53
1	776464,77	222243,60

III. Режим использования территории объекта культурного наследия.

На территории объекта культурного наследия разрешается:

проведение работ по сохранению объекта культурного наследия;

проведение работ по озеленению и благоустройству территории;

обеспечение доступа к объекту культурного наследия;

обеспечение мер пожарной и экологической безопасности;

ремонт, капитальный ремонт сетей инженерно-технического обеспечения с последующей рекультивацией нарушенных участков, не нарушающие целостность объекта культурного наследия и не создающие угрозы его повреждения, разрушения или уничтожения.

На территории объекта культурного наследия запрещается:

строительство объектов капитального строительства;

проведение земляных, строительных, мелиоративных и иных работ, за исключением работ по сохранению объекта культурного наследия или его отдельных элементов, сохранению историко-градостроительной или природной среды объекта культурного наследия;


устройство автостоянок;

создание разрушающих вибрационных нагрузок динамическим воздействием на грунты;

складирование бытовых отходов.

**Графическое описание местоположения границ территории
выявленного объекта культурного наследия «Усадьба Тюфякина (Бэра):
главный дом; флигели (два); западный корпус парадного двора; парк»,
расположенного по адресу: Тульская область, г. Алексин, ул. Чехова, 3;
Чехова, 2, 4; ул. Чехова, 5**

Карта (схема) границ территории выявленного объекта культурного наследия








Экспликация:

Выявленный объект культурного наследия:

1. «Усадьба Тюфякина(Бэра): главный дом, флигели (два), западный корпус парадного двора, парк» (Тульская область, г. Алексин, ул. Чехова, 3; Чехова, 2, 4; ул. Чехова, 5)

Условные обозначения:

-  - Выявленный объект культурного наследия
 -  - Границы территории выявленного объекта культурного наследия
 -  - Характерная точка границы территории выявленного объекта культурного наследия
 -  - Границы земельного участка
 -  - Границы кадастрового квартала
- 0 1000 2000 3000 4000 5000 см

**Границы территории выявленного объекта культурного наследия
«Усадьба Лазарева (Вл. Кн. Романова Н.Н.), Парк»,
расположенного по адресу:
Тульская область, Алексинский район, с. Першино**

I. Текстовое описание границ территории объекта культурного наследия.

От точки 1 до точки 2 в юго-восточном направлении 58.6 м, от точки 2 до точки 3 в юго-восточном направлении 46.8 м, от точки 3 до точки 4 в юго-восточном направлении 73.9 м, от точки 4 до точки 5 в юго-восточном направлении 25.1 м, от точки 5 до точки 6 в северо-восточном направлении 143.7 м, от точки 6 до точки 7 в юго-восточном направлении 51.9 м, от точки 7 до точки 8 в юго-западном направлении 65.9 м, от точки 8 до точки 9 в юго-западном направлении 113.5 м, от точки 9 до точки 10 в северо-западном направлении 8.4 м, от точки 10 до точки 11 в северо-западном направлении 203.4 м, от точки 11 до точки 12 в северо-западном направлении 37.9 м, от точки 12 до точки 1 в северо-восточном направлении 42.5 м.

II. Перечень координат характерных точек границ территории объекта культурного наследия:

Обозначение характерных точек границ	Координаты точек в системе координат МСК-71.1	
	X	Y
1	754652,63	233050,61
2	754597,80	233071,35
3	754552,62	233083,52
4	754483,92	233110,74
5	754459,41	233116,34
6	754495,44	233255,50
7	754445,34	233268,86
8	754427,86	233205,37
9	754412,54	233092,95
10	754420,46	233090,07
11	754613,74	233026,82
12	754646,94	233008,54
1	754652,63	233050,61

III. Режим использования территории объекта культурного наследия.
На территории выявленного объекта культурного наследия разрешается:

проведение работ по сохранению выявленного объекта культурного наследия;

проведение работ по озеленению и благоустройству территории;

обеспечение доступа к выявленному объекту культурного наследия;

обеспечение мер пожарной и экологической безопасности;

ремонт, капитальный ремонт сетей инженерно-технического обеспечения с последующей рекультивацией нарушенных участков, не нарушающие целостность выявленного объекта культурного наследия и не создающие угрозы его повреждения, разрушения или уничтожения.

На территории выявленного объекта культурного наследия запрещается:
строительство объектов капитального строительства;

проведение земляных, строительных, мелиоративных и иных работ, за исключением работ по сохранению объекта культурного наследия или его отдельных элементов, сохранению историко-градостроительной или природной среды объекта культурного наследия;

создание разрушающих вибрационных нагрузок динамическим воздействием на грунты;

складирование бытовых отходов.

**Графическое описание местоположения границ территории
выявленного объекта культурного наследия «Усадьба Лазарева (Вл. Кн.
Романова Н.Н.), Парк», расположенного по адресу:
Тульская область, Алексинский район, с. Першино**

