

**ИНСПЕКЦИЯ ТУЛЬСКОЙ ОБЛАСТИ ПО ГОСУДАРСТВЕННОЙ
ОХРАНЕ ОБЪЕКТОВ КУЛЬТУРНОГО НАСЛЕДИЯ**

П Р И К А З

23.05.2024

№ 50

**Об утверждении границ территории объекта культурного наследия
регионального значения «Братская могила с захоронением воинов,
погибших в период Великой Отечественной войны 1941-1945 гг.»
по адресу: Тульская область, городской округ Тула, село Лутовиново**

В соответствии с Федеральным законом от 25 июня 2002 года № 73-ФЗ «Об объектах культурного наследия (памятниках истории и культуры) народов Российской Федерации», приказом Министерства культуры Российской Федерации от 4 июня 2015 года № 1745 «Об утверждении требований к составлению проектов границ территорий объектов культурного наследия», проектом границ территории объекта культурного наследия регионального значения «Братская могила с захоронением воинов, погибших в период Великой Отечественной войны 1941-1945 гг.», 1941-1945 гг., Тульская область, городской округ Тула, село Лутовиново, разработанным ООО «КадастрПроектСервис», на основании Положения об инспекции Тульской области по государственной охране объектов культурного наследия, утвержденного постановлением правительства Тульской области от 20 мая 2015 года № 234, **п р и к а з ы в а ю :**

1. Утвердить границы территории объекта культурного наследия регионального значения «Братская могила с захоронением воинов, погибших в период Великой Отечественной войны 1941-1945 гг.» Тульская область, городской округ Тула, село Лутовиново (приложение № 1), и графическое описание местоположения границ его территории (приложение № 2).

2. Приказ вступает в силу со дня официального опубликования.

**Начальник инспекции
Тульской области по
государственной охране
объектов культурного
наследия**



Д.В. Бойченко

Границы территории объекта культурного наследия регионального значения «Братская могила с захоронением воинов, погибших в период Великой Отечественной войны 1941-1945 гг.», Тульская область, городской округ Тула, село Лутовиново

I. Текстовое описание границ территории объекта культурного наследия.

От точки 1 до точки 2 в юго-восточном направлении 4,72 м, от точки 2 до точки 3 в юго-западном направлении 6,97 м, от точки 3 до точки 4 в северо-западном направлении 4,85 м, от точки 4 до точки 1 в северо-восточном направлении 6,98 м.

II. Перечень координат поворотных (характерных) точек границ территории объекта культурного наследия:

1. Система координат МСК-71.1				
Обозначение характерных точек границ	Координаты, м		Метод определения координат характерной точки	Средняя квадратическая погрешность положения характерной точки (Mt), м
	X	Y		
1	2	3	4	5
1	731783,51	266647,83	Картометрический метод	0.10
2	731780,24	266651,24	Картометрический метод	0.10
3	731775,16	266646,47	Картометрический метод	0.10
4	731778,51	266642,96	Картометрический метод	0.10
1	731783,51	266647,83	Картометрический метод	0.10

III. Режим использования территории объекта культурного наследия
На территории объекта культурного наследия разрешается:
проведение работ по сохранению объекта культурного наследия;
проведение работ по озеленению и благоустройству территории;
обеспечение доступа к объекту культурного наследия;
обеспечение мер пожарной и экологической безопасности;
ремонт, капитальный ремонт сетей инженерно-технического обеспечения с последующей рекультивацией нарушенных участков, не нарушающие целостность объекта культурного наследия и не создающие угрозы его повреждения, разрушения или уничтожения.

На территории объекта культурного наследия запрещается:
строительство объектов капитального строительства;

проведение земляных, строительных, мелиоративных и иных работ, за исключением работ по сохранению объекта культурного наследия или его отдельных элементов, сохранению историко-градостроительной или природной среды объекта культурного наследия;

устройство новых сетей инженерно-технического обеспечения (водоснабжение, канализация, отопление, газоснабжение, водоотведение, электроснабжение, связь) наземным и надземным способами;

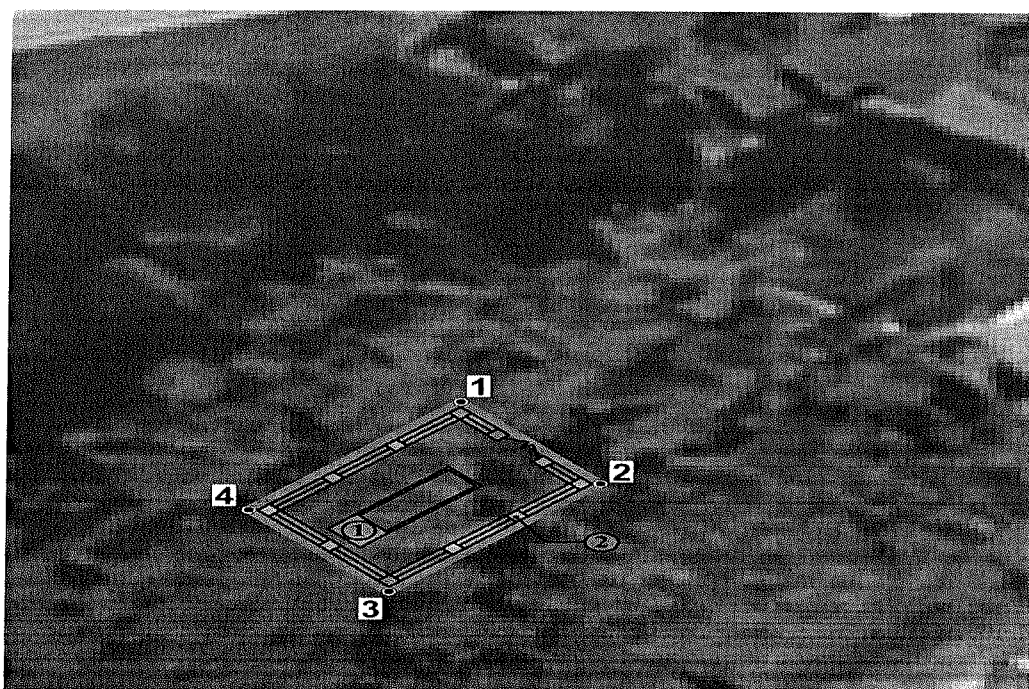
движение транспортных средств;

устройство автостоянок;

создание разрушающих вибрационных нагрузок динамическим воздействием на грунты;

складирование бытовых отходов.



**Графическое описание местоположения границ (карта (схема) границ)
территории объекта культурного наследия регионального значения
«Братская могила с захоронением воинов, погибших в период Великой
Отечественной войны 1941-1945 гг.», Тульская область, городской округ
Тула, село Лутовиново**



Экспликация:

- ① - скульптурный памятник на постаменте;
- ② - ограда братской могилы

Условные обозначения:

-  Границы территории объекта культурного наследия регионального значения «Братская могила с захоронением воинов, погибших в период Великой Отечественной войны 1941-1945 гг.»
-  ② Характерные поворотные точки границы территории