



ПРАВИТЕЛЬСТВО ТЮМЕНСКОЙ ОБЛАСТИ

ПОСТАНОВЛЕНИЕ

16 февраля 2017 г.

№ 49-п


г. Тюмень

*О внесении изменений
в постановление от 30.12.2014
№ 701-п*

В постановление Правительства Тюменской области от 30.12.2014 № 701-п «Об утверждении государственной программы Тюменской области «Развитие транспортной инфраструктуры» до 2022 года» внести следующие изменения:

приложение к постановлению изложить в новой редакции согласно приложению к настоящему постановлению.

Губернатор области



В.В. Якушев

Приложение
к постановлению Правительства
Тюменской области
от 16 февраля 2017 г. № 49-п

ПАСПОРТ ПРОГРАММЫ
«Развитие транспортной инфраструктуры» до 2022 года

Ответственный исполнитель программы	Главное управление строительства Тюменской области
Соисполнители программы	-
Цели программы	Развитие современной и эффективной транспортной инфраструктуры, обеспечивающей ускорение товародвижения и снижение транспортных издержек в экономике, безопасность дорожного движения
Задачи программы	- Организация пассажирских перевозок автомобильным, железнодорожным, воздушным и водным видами транспорта; - Увеличение протяженности региональных или межмуниципальных автомобильных дорог с твердым покрытием, соответствующих нормативным требованиям
Сроки реализации программы	2015-2022 годы
Объемы и источники финансирования программы (с разбивкой по годам)	<p>Всего в 2015–2022 году на реализацию мероприятий Программой предусматривается: Всего – 84 881 597,685 тыс. рублей, в том числе:</p> <p>2015 год – 10 663 058,338 тыс. рублей; 2016 год – 14 189 568,686 тыс. рублей; 2017 год – 13 917 033,025 тыс. рублей; 2018 год – 14 193 852,976 тыс. рублей; 2019 год – 10 272 722,660 тыс. рублей; 2020 год – 8 018 454,000 тыс. рублей; 2021 год – 6 813 454,000 тыс. рублей; 2022 год – 6 813 454,000 тыс. рублей.</p> <p>из областного бюджета: 82 854 718,685 тыс. рублей, в том числе:</p> <p>2015 год – 9 894 084,761 тыс. рублей; 2016 год – 13 640 813,563 тыс. рублей; 2017 год – 13 207 972,725 тыс. рублей; 2018 год – 14 193 852,976 тыс. рублей; 2019 год – 10 272 722,660 тыс. рублей; 2020 год – 8 018 454,000 тыс. рублей; 2021 год – 6 813 454,000 тыс. рублей; 2022 год – 6 813 454,000 тыс. рублей.</p> <p>из федерального бюджета: 2 026 879,000 тыс. рублей, в том числе:</p> <p>2015 год – 768 973,6 тыс. рублей; 2016 год – 548 845,123 тыс. рублей; 2017 год – 709 060,300 тыс. рублей.</p>
Ожидаемые конечные результаты реализации программы	<p>В 2022 году планируется достижение следующих показателей:</p> <p>- Удельный вес населенных пунктов, охваченных пассажирскими перевозками автомобильным, железнодорожным, внутренним водным и воздушным транспортом в пригородном и межмуниципальном сообщении составит 95,40 %;</p> <p>- Доля автомобильных дорог общего пользования регионального или межмуниципального значения, соответствующих нормативным требованиям к</p>

	транспортно-эксплуатационным показателям, в общей протяженности автомобильных дорог общего пользования регионального или межмуниципального значения составит 58,52 %.
--	---

**ПАСПОРТ ПОДПРОГРАММЫ
«Развитие транспорта»
ПРОГРАММЫ
«Развитие транспортной инфраструктуры» до 2022 года**

Ответственный исполнитель подпрограммы (соисполнитель программы)	Главное управление строительства Тюменской области
Соисполнители подпрограммы	-
Цель подпрограммы	Повышение доступности услуг транспортного комплекса для населения и удовлетворение потребности населения в качественных пассажирских перевозках в пригородном и межмуниципальном сообщении на всех видах транспорта
Задача подпрограммы	Организация пассажирских перевозок автомобильным, железнодорожным, воздушным и водным видами транспорта
Сроки реализации подпрограммы	2015-2022 годы
Объемы и источники финансирования подпрограммы (с разбивкой по годам)	<p>Всего в 2015–2022 году на реализацию мероприятий подпрограммой предусматривается: Всего – 16 472 741,717 тыс. рублей, в том числе:</p> <p>2015 год – 1 698 131,491 тыс. рублей; 2016 год – 2 119 009,226 тыс. рублей; 2017 год – 2 003 619,000 тыс. рублей; 2018 год – 2 078 070,000 тыс. рублей; 2019 год – 2 143 478,000 тыс. рублей; 2020 год – 2 143 478,000 тыс. рублей; 2021 год – 2 143 478,000 тыс. рублей; 2022 год – 2 143 478,000 тыс. рублей.</p> <p>из областного бюджета: 16 465 511,717 тыс. рублей, в том числе: 2015 год – 1 698 131,491 тыс. рублей; 2016 год – 2 111 779,226 тыс. рублей; 2017 год – 2 003 619,000 тыс. рублей; 2018 год – 2 078 070,000 тыс. рублей; 2019 год – 2 143 478,000 тыс. рублей; 2020 год – 2 143 478,000 тыс. рублей; 2021 год – 2 143 478,000 тыс. рублей; 2022 год – 2 143 478,000 тыс. рублей.</p> <p>из федерального бюджета: 0,0 тыс. рублей, в том числе: 2015 год – 0,0 тыс. рублей.</p>
Ожидаемые конечные результаты реализации подпрограммы	<p>В 2022 году планируется достижение следующих показателей:</p> <ul style="list-style-type: none"> ▪ Удельный вес населенных пунктов, охваченных пассажирскими перевозками автомобильным, железнодорожным, внутренним водным и воздушным транспортом в пригородном и межмуниципальном сообщении составит 95,40 %

ПАСПОРТ ПОДПРОГРАММЫ
«Развитие дорожного хозяйства»
ПРОГРАММЫ
«Развитие транспортной инфраструктуры» до 2022 года

Ответственный исполнитель подпрограммы (соисполнитель программы)	Главное управление строительства Тюменской области
Соисполнители подпрограммы	-
Цель подпрограммы	Повышение технического уровня автомобильных дорог их пропускной способности и создание современной, развитой, безопасной и эффективной автомобильной дорожной сети регионального или межмуниципального значения
Задачи подпрограммы	<ul style="list-style-type: none"> • Увеличение протяженности региональных или межмуниципальных автомобильных дорог с твердым покрытием, соответствующих нормативным требованиям по транспортно-эксплуатационным показателям и обеспечение сохранности существующей дорожной сети и безопасности дорожного движения.
Сроки реализации подпрограммы	2015-2022 годы
Объемы и источники финансирования подпрограммы (с разбивкой по годам)	<p>Всего в 2015–2022 году на реализацию мероприятий подпрограммой предусматривается: Всего – 66 862 453,922 тыс. рублей, в том числе:</p> <p>2015 год – 8 738 554,027 тыс. рублей; 2016 год – 11 879 826,234 тыс. рублей; 2017 год – 11 725 309,025 тыс. рублей; 2018 год – 11 927 603,976 тыс. рублей; 2019 год – 7 940 991,660 тыс. рублей; 2020 год – 5 686 723,000 тыс. рублей; 2021 год – 4 481 723,000 тыс. рублей; 2022 год – 4 481 723,000 тыс. рублей.</p> <p>из областного бюджета: 64 835 574,922 тыс. рублей, в том числе: 2015 год – 7 969 580,450 тыс. рублей; 2016 год – 11 330 981,111 тыс. рублей; 2017 год – 11 016 248,725 тыс. рублей; 2018 год – 11 927 603,976 тыс. рублей; 2019 год – 7 940 991,660 тыс. рублей; 2020 год – 5 686 723,000 тыс. рублей; 2021 год – 4 481 723,000 тыс. рублей; 2022 год – 4 481 723,000 тыс. рублей.</p> <p>из федерального бюджета: 2 026 879,000 тыс. рублей, в том числе: 2015 год – 768 973,6 тыс. рублей; 2016 год – 548 845,123 тыс. рублей; 2017 год – 709 060,300 тыс. рублей.</p>
Ожидаемые конечные результаты реализации подпрограммы	<p>В 2022 году планируется достижение следующих показателей:</p> <ul style="list-style-type: none"> - Доля автомобильных дорог общего пользования регионального или межмуниципального значения, соответствующих нормативным требованиям к транспортно-эксплуатационным показателям, в общей протяженности автомобильных дорог общего пользования регионального или межмуниципального значения составит 58,52 %

РАЗДЕЛ 1. ПРИОРИТЕТЫ И ЦЕЛИ ГОСУДАРСТВЕННОЙ ПОЛИТИКИ ТЮМЕНСКОЙ ОБЛАСТИ В СФЕРЕ ТРАНСПОРТА И ДОРОЖНОГО ХОЗЯЙСТВА

Государственная программа Тюменской области «Развитие транспортной инфраструктуры» до 2022 года (далее - Программа) разработана в соответствии с:

- Федеральным законом от 08.11.2007 № 257-ФЗ «Об автомобильных дорогах и о дорожной деятельности в Российской Федерации и о внесении изменений в отдельные законодательные акты Российской Федерации»;
- Федеральным законом от 09.02.2007 № 16-ФЗ «О транспортной безопасности»;
- Федеральным законом от 10.12.1995 № 196-ФЗ «О безопасности дорожного движения»;
- Федеральной целевой программой «Развитие транспортной системы России (2010 - 2020 годы)», утвержденной постановлением Правительства РФ от 05.12.2001 № 848;
- Законом Тюменской области от 28.12.2004 № 306 «Об автомобильных дорогах и дорожной деятельности в Тюменской области».

Приоритеты и цели государственной политики Тюменской области в сфере транспорта и дорожного хозяйства определены в соответствии со следующими стратегическими документами:

- Транспортной стратегией Российской Федерации на период до 2020 года, утвержденной приказом Минтранса РФ от 12.05.2005 № 45;
- Концепцией долгосрочного социально-экономического развития Российской Федерации на период до 2020 года, утвержденной распоряжением Правительства Российской Федерации от 17 ноября 2008 года № 1662-р;
- Государственной программой Российской Федерации "Развитие транспортной системы", утвержденной постановлением Правительства РФ от 15 апреля 2014 г. N 319
- Стратегией социально-экономического развития Уральского федерального округа до 2020 года, утвержденной распоряжением Правительства РФ от 06.10.2011 № 1757-р;
- Концепцией долгосрочного социально-экономического развития Тюменской области до 2020 года и на перспективу до 2030 года, утвержденной распоряжением Правительства Тюменской области от 25.05.2009 № 652-рп.

Государственная программа Тюменской области «Развитие транспортной инфраструктуры» до 2022 года разработана в соответствии с полномочиями органов государственной власти Тюменской области, предусмотренными пунктом 11 части 2 статьи 26.3 Федерального закона от 6 октября 1999 года № 184-ФЗ «Об общих принципах организации законодательных (представительных) и исполнительных органов государственной власти субъектов Российской Федерации».

Приоритетным направлением государственной политики в сфере транспорта и дорожного хозяйства является создание благоприятных условий жизнедеятельности населения, совершенствование производственной и социальной инфраструктуры. В этих целях реализуется комплекс мероприятий по развитию современной и эффективной транспортной инфраструктуры, обеспечивающей ускорение товародвижения и снижение транспортных издержек в экономике, безопасность дорожного движения.

Цель программы соответствует стратегическому приоритету развития транспортной системы Тюменской области в целях формирования единого экономического пространства на базе сбалансированного развития эффективной транспортной инфраструктуры, обозначенному в Концепции долгосрочного социально-экономического развития Тюменской области до 2020 года и на перспективу до 2030 года.

Программа включает в себя 2 подпрограммы:

- Подпрограмма 1. «Развитие транспорта»;
- Подпрограмма 2. «Развитие дорожного хозяйства».

РАЗДЕЛ 2. «СИСТЕМА ОСНОВНЫХ МЕРОПРИЯТИЙ ГОСУДАРСТВЕННОЙ ПРОГРАММЫ ТЮМЕНСКОЙ ОБЛАСТИ»

Система и сроки исполнения программных мероприятий представлена в Приложении 1 к Программе «План мероприятий по реализации государственной программы Тюменской области «Развитие транспортной инфраструктуры» до 2022 года».

Транспортное обслуживание населения юга Тюменской области осуществляется автомобильным, железнодорожным, воздушным и водным видами транспорта.

По состоянию на 01.01.2016 1 182 населенных пунктов юга Тюменской области охвачены пассажирскими перевозками в пригородном и межмуниципальном сообщении, в том числе:

- автомобильным транспортом — 1143 населенных пунктов;
- железнодорожным транспортом — 56 населенных пунктов;
- внутренним водным транспортом — 20 населенных пунктов;
- внутренним воздушным транспортом — 19 населенных пунктов;

Количество перевезенных пассажиров всеми видами транспорта в пригородном и межмуниципальном сообщении составило 16 028,34 тыс. чел., в том числе:

- автомобильным транспортом — 14 220,12 тыс.чел. или 88,72%;
- железнодорожным транспортом — 1 803 тыс.чел. или 11,25%;
- внутренним водным транспортом — 3,46 тыс.чел. или 0,02%;
- внутренним воздушным транспортом — 1,76 тыс.чел. или 0,01%.

При обслуживании автомобильных пассажирских перевозок в междугородном и пригородном сообщениях в Тюменской области задействованы 27 автовокзалов и автостанций, в том числе 2 кассовых пункта, из них 20 входят в состав ГБУ ТО «Объединение автовокзалов и автостанций».

В рамках реализации мероприятий Задачи 1. «Повышение доступности услуг транспортного комплекса для населения и удовлетворение потребности населения в качественных пассажирских перевозках всеми видами транспорта» осуществляется строительство и реконструкция автовокзалов и автостанций, которое позволит улучшить качество предоставляемых услуг, обеспечить базовый комплекс обязательных услуг пассажирам, повысить комплексную безопасность автовокзалов и автостанций.

Развитие информационно-коммуникационных технологий на транспорте является одной из приоритетных задач. В настоящее время в городах Тюмень и Заводоуковск внедрена Автоматизированная система оплаты проезда, которая позволяет провести оптимизацию маршрутной сети и как следствие

сокращение расходов перевозчиков. В течение ближайшего года планируется внедрение данной системы в городах Тобольск и Ишим, в Тобольском и Ишимском районах.

Для экономики Тюменской области характерен значительный удельный вес отраслей, ориентированных на использование железнодорожного транспорта, который незаменим при перевозках грузов на большие расстояния, в обеспечении оптовой торговли, промышленности, строительства.

Для обслуживания пассажиров в пригородном сообщении в Тюменской области действует сеть железнодорожных вокзалов. Многие из них построены в 1960 -1970 годы, морально и физически устарели, требуют реконструкции, проведения капитального ремонта, технического переоснащения, благоустройства привокзальных площадей, посадочных перронов, необходимо оборудование помещений пожарной, охранной сигнализацией и техническими средствами контроля по предупреждению террористических актов

В целях организации перевозки пассажиров в пригородном сообщении железнодорожным транспортом Главным управлением строительства Тюменской области ежегодно заключается договор с ОАО «Свердловская пригородная компания».

Наиболее острой проблемой отдаленных населенных пунктов (деревень и сел) является отсутствие надежного транспортного сообщения, где автомобильное сообщение осуществляется только с декабря по март по ежегодно устраиваемым временным дорогам – «зимникам». Большинство дорог в весенне-летний период становятся непроезжими и транспортное сообщение с труднодоступными территориями (Вагайского, Тобольского, Нижнетавдинского, Уватского районов) возможно обеспечить только воздушным транспортом.

Организовано выполнение следующих социально-значимых маршрутов по перевозке пассажиров:

- по маршруту Тобольск – Ишменево – Иземеть – Ачиры – Тобольск выполняются регулярные перевозки на местных авиационных линиях вертолетом Ми-8;

- в населенные пункты Тобольского, Нижнетавдинского и Вагайского районов, имеющие посадочные площадки, выполняются регулярные перевозки на местных авиационных линиях самолетами Ан-2.

Для жизнедеятельности региона имеет особое значение устойчивое функционирование организаций внутреннего водного транспорта. Водные пути зачастую являются единственными транспортными артериями к населенным пунктам приречных районов области.

В настоящее время пассажирские перевозки внутренним водным транспортом в Тюменской области являются социально-значимыми и осуществляются по следующему субсидируемому маршруту:

- «Тобольск - Малая Бича» с остановочными пунктами в 20 населенных пунктах численностью населения 5104 человек.

С целью обеспечения доступности населения в пассажирских перевозках осуществляется регулирование тарифов по перевозке населения и компенсации недополученных доходов, возникших в результате снижения тарифов.

Основная сеть автомобильных дорог с твердым покрытием регионального или межмуниципального значения была сформирована в 60 – 80-е годы прошлого столетия.

Общая протяженность *автомобильных дорог* общего пользования Тюменской области по состоянию на 01.01.2016 составила 19 315,753 км, из которых:

- 1 023,800 км (5,3 %) - федеральные автомобильные дороги;
- 9 077,853 км (46,5 %) - региональные или межмуниципальные, в том числе 7 124,322 км с твердым покрытием;
- 9 214,100 км (48,2 %) - автомобильные дороги местного значения, в том числе с твердым покрытием 5 273,000 км.

По типам покрытия региональные или межмуниципальные дороги представлены следующим образом:

цементно-бетонное покрытие	- 144,725 км (1,6 %)
асфальтобетонное покрытие	- 5 049,404 км (55,62 %)
щебеночное и гравийное покрытие	- 1 930,193 км (21,26 %)
грунтовые дороги	- 1 953,531 км (21,52 %).

В целях улучшения технико-эксплуатационных показателей автомобильных дорог Тюменской области и повышения безопасности дорожного движения реализуются мероприятия по увеличению пропускной и несущей способностей автомобильных дорог с переводом в наиболее высокую категорию и строительству крупных инфраструктурных объектов.

В целях обеспечения мониторинга исполнения поручения Президента Российской Федерации по удвоению объемов строительства дорог, на основании Методических рекомендаций разработанных Министерством транспорта Российской Федерации Программа дополнена приложением «Реализация мероприятий, направленных на выполнение поручений Президента Российской Федерации от 22 декабря и Правительства Российской Федерации от 28 декабря 2012 г. № ДМ-П13-8043 в части обеспечения удвоения объемов регионального (межмуниципального) и местного значения в период 2013-2022 годов по сравнению с 2003-2012 годами.

В соответствии с п.8 перечня поручений Президента Российской Федерации по итогам заседания Совета при Президенте Российской Федерации по модернизации экономики и инновационному развитию России от 24 октября 2012 года № Пр-3028, в соответствии с бюджетным посланием Президента Российской Федерации о бюджетной политике в 2011 – 2013 годах от 29 июня 2010 года для обеспечения комплексного подхода к формированию инновационной системы и инвестиционной среды в целом, Программой реализуются мероприятия по применению инновационных технологий в дорожном хозяйстве. Техническими заданиями на разработку проектной документации предусматривается применение инновационных решений при выполнении дорожных работ, а именно, по согласованию с государственным заказчиком разрабатывается раздел «Внедрение новых технологий, техники, конструкций и материалов». К применению рассматриваются строительные материалы, конструкции и изделия, в том числе из полимерных композиционных материалов имеющих соответствующие сертификаты.

Мониторинг реализации Программы осуществляется на основе проведения анализа статистических данных и отчетной информации, экспертных оценок, изучения конъюнктуры соответствующих рынков, информационной системы структурных подразделений Тюменской области,

муниципальных образований и текущего анализа строительной деятельности в Тюменской области.

В рамках реализации Программы осуществляется взаимодействие с Департаментом образования и науки Тюменской области по вопросам совершенствования подготовки квалифицированных кадров для дорожного хозяйства, включающих мероприятия по повышению квалификации и переподготовке педагогического состава.

РАЗДЕЛ 3. «ФИНАНСОВОЕ ОБЕСПЕЧЕНИЕ ГОСУДАРСТВЕННОЙ ПРОГРАММЫ ТЮМЕНСКОЙ ОБЛАСТИ»

Всего в 2015–2022 году на реализацию мероприятий Программой предусматривается:

Всего – 84 881 597,685 тыс. рублей, в том числе:

2015 год – 10 663 058,338 тыс. рублей;

2016 год – 14 189 568,686 тыс. рублей;

2017 год – 13 917 033,025 тыс. рублей;

2018 год – 14 193 852,976 тыс. рублей;

2019 год – 10 272 722,660 тыс. рублей;

2020 год – 8 018 454,000 тыс. рублей;

2021 год – 6 813 454,000 тыс. рублей;

2022 год – 6 813 454,000 тыс. рублей.

из областного бюджета: 82 854 718,685 тыс. рублей, в том числе:

2015 год – 9 894 084,761 тыс. рублей;

2016 год – 13 640 813,563 тыс. рублей;

2017 год – 13 207 972,725 тыс. рублей;

2018 год – 14 193 852,976 тыс. рублей;

2019 год – 10 272 722,660 тыс. рублей;

2020 год – 8 018 454,000 тыс. рублей;

2021 год – 6 813 454,000 тыс. рублей;

2022 год – 6 813 454,000 тыс. рублей.

из федерального бюджета: 2 026 879,000 тыс. рублей, в том числе:

2015 год – 768 973,6 тыс. рублей;

2016 год – 548 845,123 тыс. рублей;

2017 год — 709 060,300 тыс. рублей.

Предоставление субсидий из областного бюджета бюджетам муниципальных образований Тюменской области в рамках Программы предусмотрено на:

- строительство объектов дорожного хозяйства;

- проведение работ по реконструкции, капитальному ремонту или ремонту объектов дорожного хозяйства, необходимых для решения вопросов местного значения;

- подготовку (корректировку) проектной документации и (или) выполнение инженерных изысканий для проведения работ по строительству, реконструкции и капитальному ремонту объектов дорожного хозяйства, проведению государственной экспертизы проектной документации и (или) результатов инженерных изысканий указанных объектов.

Субсидии предоставляются в пределах средств, установленных законом Тюменской области об областном бюджете на соответствующий финансовый

год и плановый период, и утвержденных лимитов бюджетных обязательств. Условия предоставления и методика расчета межбюджетных субсидий определяются Порядком предоставления субсидий и иных межбюджетных трансфертов местным бюджетам, утвержденным постановлением Правительства Тюменской области от 28.12.2007 № 348-п.

РАЗДЕЛ 4. «ОЖИДАЕМЫЕ КОНЕЧНЫЕ РЕЗУЛЬТАТЫ И ПОКАЗАТЕЛИ ГОСУДАРСТВЕННОЙ ПРОГРАММЫ ТЮМЕНСКОЙ ОБЛАСТИ»

Ожидаемыми конечными результатами реализации государственной программы Тюменской области «Развитие транспортной инфраструктуры» до 2022 года являются:

1. Удельный вес населенных пунктов, охваченных пассажирскими перевозками автомобильным, железнодорожным, внутренним водным и воздушным транспортом в пригородном и межмуниципальном сообщении составит 95,40 %

2. Доля автомобильных дорог общего пользования регионального или межмуниципального значения, соответствующих нормативным требованиям к транспортно-эксплуатационным показателям, в общей протяженности автомобильных дорог общего пользования регионального или межмуниципального значения составит 58,52 %.

Система показателей, позволяющих оценить степень достижения целей и задач программы, представлены в Приложении 2 «Показатели реализации государственной программы Тюменской области «Развитие транспортной инфраструктуры» до 2022 года».

По показателям, не обладающим утвержденной органами государственной статистики Российской Федерации либо нормативными правовыми актами Российской Федерации или Тюменской области, ниже приведена методика расчета:

Наименование показателя, единица измерения	Алгоритм расчета	Наименование составляющих показателя	Источник получения информации/срок
Удельный вес населенных пунктов, охваченных пассажирскими перевозками автомобильным, железнодорожным, внутренним водным и воздушным транспортом в пригородном и межмуниципальном сообщении, %	$A=B/C*100\%$	А - удельный вес населенных пунктов, охваченных пассажирскими перевозками автомобильным, железнодорожным, внутренним водным и воздушным транспортом в пригородном и межмуниципальном сообщении, %	Отчеты ОМСУ/ до 10 числа месяца следующего за отчетным полугодием
		В - количество населенных пунктов, охваченных пассажирскими перевозками автомобильным, железнодорожным, внутренним водным и воздушным транспортом в пригородном и межмуниципальном сообщении	
		С - общее количество населенных пунктов Тюменской области	
Количество мест концентрации дорожно-транспортных происшествий («очагов аварийности») на автомобильных дорогах общего пользования регионального или межмуниципального значения Тюменской области, % к 2015 году	$A=B/C*100\%$	А — количество мест концентрации дорожно-транспортных происшествий («очагов аварийности») на автомобильных дорогах общего пользования регионального или межмуниципального значения Тюменской области, % к 2015 году;	Ведомственная/1 июля года, следующего за отчетным
		В - количество мест концентрации дорожно-транспортных происшествий («очагов аварийности») на автомобильных дорогах общего пользования регионального или межмуниципального значения Тюменской области в текущем году	
		С – количество мест концентрации дорожно-транспортных происшествий («очагов аварийности») на автомобильных дорогах общего пользования регионального или межмуниципального значения Тюменской области в 2015 году;	

РАЗДЕЛ 5. «УПРАВЛЕНИЕ РИСКАМИ РЕАЛИЗАЦИИ ГОСУДАРСТВЕННОЙ ПРОГРАММЫ ТЮМЕНСКОЙ ОБЛАСТИ»

Выполнение планируемых мероприятий зависит от целого ряда факторов.

Факторами, неблагоприятно влияющими на развитие транспортной инфраструктуры, являются:

- рост тарифов на перевозку пассажиров и багажа на региональных и межмуниципальных маршрутах;
- снижение потока инвестиций в отрасль «промышленность строительных материалов»;
- снижение потока инвестиций в отрасль «дорожное строительство»;
- сезонный характер проведения дорожных работ.

Для сдерживания роста стоимости дорожных работ и транспортных услуг в Тюменской области осуществляются следующие мероприятия:

- государственное регулирование ценообразования в сфере дорожного строительства;
- осуществление государственного регулирования тарифов на перевозку пассажиров и багажа на выполняемых маршрутах;

- оказание государственной поддержки в форме возмещения перевозчикам недополученных доходов, возникших в результате снижения тарифов на региональных и межмуниципальных маршрутах.

Выполнение планируемых мероприятий и достижение целей государственной программы зависит от объемов и сроков финансирования. Сокращение и/или поздние сроки финансирования предусмотренных мероприятий может негативно повлиять на достижение запланированных результатов.

N п/п	Наименование показателя, единица измерения	Направленность показателя	Базовое значение показателя 2014 год (факт)	Значения показателей							Целевое значение показателя	Обоснование плановых и целевых значений показателей		
				2015 (факт)	2016 (оценка)	2017 (план)	2018 (план)	2019 (план)	2020 (план)	2021 (план)			2022 (план)	
1	Удельный вес общественного транспорта, использующих природный газ в качестве моторного топлива, в общем количестве автотранспортных средств общественного транспорта, %	3	4	5	6	7	8	9	10	11	12	13	14	
8	Значение показателя на планируемый период определено с учетом анализа показателей за предыдущие годы.	П	5,2	5,2	5,2	5,2	5,3	5,3	5,4	5,4	5,5	5,5		
Подпрограмма 2 «Развитие дорожного хозяйства»														
Цель подпрограммы 2. Повышение технического уровня автомобильных дорог их пропускной способности и создание современной, развитой и эффективной автомобильной дорожной сети регионального или муниципального значения														
9	Доля автомобильных дорог общего пользования регионального или муниципального значения, соответствующих нормативным требованиям к транспортно-эксплуатационным показателям, в общей протяженности автомобильных дорог общего пользования регионального или муниципального значения, %	П	56,41	56,68	56,89	57,16	57,43	57,69	57,97	58,24	58,52	58,52		Показатель Указа Президента РФ от 12.09.2012 №1276.
Задача 1. Увеличение протяженности региональных или муниципальных автомобильных дорог с твердым покрытием, соответствующих нормативным требованиям по транспортно-эксплуатационным показателям и обеспечение сохранности дорожной сети и безопасности дорожного движения.														
10	Прирост протяженности автомобильных дорог общего пользования регионального или муниципального значения, соответствующих нормативным требованиям к транспортно-эксплуатационным показателям, % к предыдущему году	П	0,5	0,5	0,5	0,5	0,5	0,5	0,5	0,5	0,5	0,5		Показатель Указа Президента РФ от 12.09.2012 №1276 (плановые значения показателя установлены в соответствии с распоряжением Правительства РФ от 10.04.2014 №570-р).
11	Удельный вес сельских населенных пунктов, имеющих связь по дорогам с твердым покрытием, %	П	80,05	80,47	80,88	80,96	81,04	81,12	81,20	81,28	81,28	81,28		Показатель Стратегии устойчивого развития сельских территорий РФ на период до 2030 (Распоряжение Правительства РФ от 02.02.2015 №151-р)
12	Количество мест концентрации дорожно-транспортных происшествий («очагов аварийности») на автомобильных дорогах общего пользования регионального или муниципального значения Тюменской области, % к 2015 году	О	0,00	80,00	70,00	50,00	43,00	37,00	31,00	25,00	25,00	25,00		Утверждение перечней аварийно-опасных участков дорог и разработка первоочередных мер, направленных на устранение причин и условий совершения дорожно-транспортных происшествий происходит до 1 июля года, следующего за отчетным годом (п. 3 ст. 6 ФЗ от 10.12.1995 № 196-ФЗ «О безопасности дорожного движения» ежегодное. Введено ФЗ от 03.07.2016 N 296-ФЗ).

Реализация мероприятий, направленных на выполнение поручений Президента Российской Федерации от 22 декабря 2012 г. № Пр-3410 и Правительства Российской Федерации от 28 декабря 2012 г. № ДМ-П13-8043 в части обеспечения удвоения объемов строительства (реконструкции) автомобильных дорог общего пользования регионального (межмуниципального) и местного значения в период 2013-2022 годов по сравнению с 2003-2012 годами

Государственный заказчик: Главное управление строительства Томенской области

СВЕДЕНИЯ
о целевых показателях государственной программы
Томенской области "Развитие транспортной инфраструктуры" до 2022 года

№ п/п	Показатели и индикаторы	Единица измерения	в том числе:														
			2003-2012 годы	2013-2022 годы	2013 год	2014 год	2015 год	2016 год	2017 год	2018 год	2019 год	2020 год	2021 год	2022 год			
1	Протяженность сети автомобильных дорог общего пользования регионального (межмуниципального) и местного значения на территории субъекта Российской Федерации, в том числе:	км	18 050,038	18 328,928	18 115,638	18 238,722	18 291,953	18 304,234	18 316,868	18 321,179	18 324,867	18 328,828	18 328,828	18 328,828	18 328,828	18 328,828	18 328,828
	сети автомобильных дорог общего пользования регионального (межмуниципального) значения	км	8 958,738	9 100,147	8 958,738	8 959,422	9 077,853	9 087,812	9 092,365	9 094,471	9 096,268	9 100,147	9 100,147	9 100,147	9 100,147	9 100,147	9 100,147
	сети автомобильных дорог общего пользования местного значения	км	9 101,300	9 228,381	9 156,900	9 279,300	9 214,100	9 216,422	9 220,267	9 222,397	9 224,921	9 228,381	9 228,381	9 228,381	9 228,381	9 228,381	9 228,381
2	Объемы ввода в эксплуатацию после строительства и реконструкции автомобильных дорог общего пользования регионального (межмуниципального) и местного значения, в том числе:	км	851,566	2 193,411	26,673	125,702	67,330	205,966	212,714	173,811	274,135	272,438	192,924	192,924	192,924	192,924	192,924
	автомобильных дорог общего пользования регионального (межмуниципального) значения	км	555,348	1 697,773	0,000	56,794	30,495	121,237	212,714	173,811	199,932	202,703	128,049	128,049	128,049	128,049	128,049
	автомобильных дорог общего пользования местного значения	км	96,218	495,638	26,673	68,908	36,834	84,759	0,000	74,203	69,735	64,875	64,875	64,875	64,875	64,875	64,875
2а	Объемы ввода в эксплуатацию после строительства и реконструкции автомобильных дорог общего пользования регионального (межмуниципального) и местного значения, исходя из расчетной протяженности введенных искусственных сооружений (мостов, мостовых переходов, путепроводов, транспортных развязок) в том числе:	км	4,512	1 795,273	0,000	98,370	51,723	205,996	212,714	173,811	199,932	188,703	102,888	102,888	102,888	102,888	102,888
	автомобильных дорог общего пользования регионального (межмуниципального) значения	км	3,462	1 647,712	0,000	56,794	30,495	121,237	212,714	173,811	199,932	188,703	102,888	102,888	102,888	102,888	102,888
	автомобильных дорог общего пользования местного значения	км	1,050	147,562	0,000	41,575	21,227	84,759	0,000	0,000	0,000	0,000	0,000	0,000	0,000	0,000	0,000
3	Прирост протяженности сети автомобильных дорог регионального (межмуниципального) и местного значения на территории субъекта Российской Федерации в результате строительства новых автомобильных дорог, в том числе:	км	79,705	251,346	3,678	4,159	13,006	0,000	0,000	59,125	62,635	47,432	47,432	47,432	47,432	47,432	47,432
	сети автомобильных дорог общего пользования регионального (межмуниципального) значения	км	46,355	2,567	0,000	0,000	0,000	0,000	0,000	0,000	0,000	0,000	0,000	0,000	0,000	0,000	0,000
	сети автомобильных дорог общего пользования местного значения	км	33,350	248,779	3,678	4,159	13,006	0,000	0,000	59,125	62,635	47,432	47,432	47,432	47,432	47,432	47,432
4	Прирост протяженности автомобильных дорог общего пользования регионального (межмуниципального) и местного значения на территории субъекта Российской Федерации, соответствующих нормативным требованиям к транспортно-эксплуатационным показателям, в результате реконструкции автомобильных дорог, в том числе:	км	571,861	146,791	22,995	23,174	2,601	0,000	0,000	15,078	21,100	42,604	42,604	42,604	42,604	42,604	42,604
	сети автомобильных дорог общего пользования регионального (межмуниципального) значения	км	508,993	47,494	0,000	0,000	0,000	0,000	0,000	0,000	0,000	0,000	0,000	0,000	0,000	0,000	0,000
	сети автомобильных дорог общего пользования местного значения	км	62,868	99,297	22,995	23,174	2,601	0,000	0,000	15,078	21,100	42,604	42,604	42,604	42,604	42,604	42,604
5	Прирост протяженности автомобильных дорог общего пользования регионального (межмуниципального) и местного значения на территории субъекта Российской Федерации, соответствующих нормативным требованиям к транспортно-эксплуатационным показателям, в результате капитального ремонта и ремонта автомобильных дорог, в том числе:	км	4 586,523	2 672,539	403,163	564,038	199,742	273,462	207,947	201,710	203,506	208,281	208,281	208,281	208,281	208,281	208,281
	сети автомобильных дорог общего пользования регионального (межмуниципального) значения	км	3 178,748	1 245,160	182,215	295,151	44,450	123,344	100,000	100,000	100,000	100,000	100,000	100,000	100,000	100,000	100,000
	сети автомобильных дорог общего пользования местного значения	км	1 407,775	1 427,379	220,948	268,887	155,292	150,118	107,947	101,710	103,506	108,281	108,281	108,281	108,281	108,281	108,281
6	Общая протяженность автомобильных дорог общего пользования регионального (межмуниципального) и местного значения, соответствующих нормативным требованиям к транспортно-эксплуатационным показателям на 31 декабря отчетного года, в том числе:	км	11 759,538	12 959,210	12 830,436	12 700,153	12 240,745	12 788,000	12 816,950	12 845,190	12 872,736	12 959,210	12 959,210	12 959,210	12 959,210	12 959,210	12 959,210
	автомобильных дорог общего пользования регионального (межмуниципального) значения	км	5 003,738	5 325,740	5 028,757	5 054,010	5 144,877	5 170,000	5 196,300	5 221,450	5 246,610	5 299,140	5 299,140	5 299,140	5 299,140	5 299,140	5 299,140
	автомобильных дорог общего пользования местного значения	км	6 755,800	7 633,470	7 801,679	7 646,143	7 095,868	7 618,000	7 620,650	7 623,740	7 626,120	7 629,230	7 633,470	7 633,470	7 633,470	7 633,470	7 633,470
7	Доля протяженности автомобильных дорог общего пользования регионального (межмуниципального) и местного значения, соответствующих нормативным требованиям к транспортно-эксплуатационным показателям на 31 декабря отчетного года, в том числе:	%	65,11	70,71	70,83	69,63	66,92	69,86	70,01	70,14	70,28	70,42	70,56	70,71	70,71	70,71	70,71
	автомобильных дорог общего пользования регионального (межмуниципального) значения	%	55,85	58,52	56,13	56,41	56,68	56,99	57,16	57,43	57,69	57,97	58,24	58,52	58,52	58,52	58,52
	автомобильных дорог общего пользования местного значения	%	74,23	85,80	85,20	82,40	77,01	82,86	84,80	85,20	85,40	85,60	85,80	85,80	85,80	85,80	85,80

автомобильных дорог общего пользования регионального (муниципального) значения	км	555,348	78,39	39,37	41,87	107,5	2,65	119,003	70,685	62,075	4,536	29,269
автомобильных дорог общего пользования местного значения	км	96,218	11,257	12,328	9,926	13,576	7,759	8,627	9,654	6,427	9,893	6,771

СВЕДЕНИЯ
о проектах, направленных на развитие и увеличение пропускной способности сети автомобильных дорог общего пользования регионального (муниципального) значения, осуществляемых в рамках государственной программы Томской области "Развитие транспортной инфраструктуры" до 2022 года

№ п/п	Наименование объектов	Дата и номер протокола заседания экспертной комиссии	Срок ввода в эксплуатацию	Мощность по проектно-сметной документации		Стоимость в ценах соответствующих лет (тыс.руб)	Подлежит выполнению до конца строительства			Объем финансирования, тыс. рублей, в том числе по годам									
				из них искусственные сооружения, пог.м.	км		из них искусственные сооружения, пог.м.	км	из них искусственные сооружения, пог.м.	2015 год	2016 год	2017 год	2018 год	2019 год	2020 год	2021 год	2022 год		
1	2	3	4	5	6	7	8	9	10	11	12	13	14	15	16	17	18		
	Всего			135,68	6 722,96	65 233 240,235	112,88	6 646,71	30 556 710,109	5 412 026,747	7 389 542,487	7 601 851,822	8 697 149,976	4 408 891,660	1 824 623,000	1 824 623,000	1 824 623,000		
1	Реконструкция места через р. Тура в створе ул. Челюскинцев (г. Томь), 1 Этап.	№693-13/ПТ-7875/04 от 04.10.2013г. Тех.часть №72-1-5-1369-13 от 27.11.2013 сметы	2015	0,665	340	938 406,993	0,665	340	103,600	314 032,887	103,600								
2	Строительство транспортной развязки в разных уровнях на пересечении ул. Ставропольская – ул. Мельникайте	72-1-5-0421-10 17.03.11 №72-1-4-0199-13 от 10.06.13 Тех.часть №72-1-4-0199-13 от 21.07.2014 Тех.часть III протокол №72-1-4-0199-13 от 09.12.2014г. Тех.часть I, II, IV	2016	3,395	642	3 924 629,219	3,395	642	109 123,229	361 378,684	109 123,229	30 000,000							
3	Реконструкция железнодорожного моста через реку Карасульца на автомобильной дороге Подъезд к с.Карасуль, км 1+500 (Ишимский р-он)	№ 72-1-5-0497-11 от 26.05.2012	2016	0,037	37	39 954,380	0,037	37	39 954,380		39 954,380								
4	Строительство моста через р. Скородиновка на автомобильной дороге Сорочино-Русалова: Преображенка-НовыйТрышинева-Русалова, км 12+026 (Аромашевский р-он)	№72-1-5-0373-09 от 12.11.2009	2016	0,016	16	25 942,230	0,016	16	25 942,230		25 942,230								
5	Устройство наружного освещения автомобильной дороги Криводанова (подходы к путепроводу через железнодорожную дорогу) (Томский район)	№72-1-5-1153-13 от 13.06.13 сметы	2016	1,167	167	6 620,280	1,167	167	6 620,280		6 620,280								
6	Строительство пешеходных тротуаров и объектов наружного освещения на автомобильной дороге Тобольск – Байгара – Первые Салы (п. Прииртышский, д.Загаздина, д.Полуянова) (Тобольский район)	№72-1-5-1425-13 от 27.12.13 сметы с тех.присоед.	2016	4,219	4,219	36 815,200	4,219	4,219	10 342,318		10 342,318								
7	Строительство наружного освещения и тротуаров на автомобильной дороге "Подъезд к д.Буадино" в с.Бизино (Тобольский район)	№72-1-5-1026-15 от 13.05.2015г. Сметы	2016	2,827	2,827	18 659,330	2,827	2,827	17 166,908		17 166,908								

8	Строительство окружной автомобильной дороги г. Томени на участке от автомобильной дороги №147-14/ГТЭ-8391/04 от Томень – Ханты-Мансийск через Тобольск, Сургут, Нефтегазск до автомобильной дороги Томень – Боровский – Богданцинский (дополнительные работы), I этап. Участок от автодороги Томень – Ханты-Мансийск с транспортной развязкой по ул. Дамбовская	2017	3,529	805	5 378 798,720	3,529	805	678 238,907	3 645 345,358	678 238,907	3 500,000		
9	«Строительство окружной автомобильной дороги г. Томени на участке от автомобильной дороги Томень – Ханты-Мансийск через Тобольск, Сургут, Нефтегазск до автомобильной дороги Томень – Боровский – Богданцинский. V пусковой комплекс. Транспортная развязка на	2017	5,840	85	1 560 654,425	5,840	85	18 335,430	98 439,999	18 335,430			
10	Строительство моста через р. Соболевка на автомобильной дороге Сорочинско-Русское-Русское, км 19+100 (Аромашевский район)	2017		15,9	16 626 700			16 626,700		16 626,700			
11	Реконструкция металлического моста на автомобильной дороге подъезд к д. Гагарина, км 3+126 (Бердюзский район)	2017		18,9	17 233,210			17 233,210		17 233,210			
12	Реконструкция металлического моста через реку Быстрая на в/д Медведево-Быстрая, км 0+178 (Голышмановский район)	2017		23,1	10 699,247			10 699,246		10 699,246			
13	Реконструкция автомобильной дороги "Ермаки-Осиновка", км 0,050 - км 4,320 (Викуловский район)	2017		4,78	61 149,620			61 149,620		61 149,620			
14	Реконструкция автомобильной дороги "Чурган-Балатавы-Чернышева", км 7+800 - км 12+800 (Викуловский район)	2017		5,243	142 501,060			142 501,060		142 501,060			
15	Реконструкция автомобильной дороги Емургла-Буныково, участок Емургла - Бердюгино (Упоровский район)	2017		3,699	86 199,700			86 199,700		86 199,700			
16	Реконструкция автомобильной дороги "Упорово-Буныково-Тюменцева", км 41+070 - км 46+700 (Упоровский район)	2017		4,63	61 149,620			61 149,620		61 149,620			
17	Строительство транспортной развязки в двух уровнях на пересечении автомобильной дороги «Обход г. Томени» с ул. Мельникайте	2018	4,899	573	3 185 923,360	4,899	573	622 697,982	0,000	2 563 225,378	736 490,296	255 192,861	
18	Строительство транспортной развязки на пересечении ул. Пермякова с автомобильной дорогой «Томень – Боровский – Богданцинский»	2018	5,080	512	3 096 300,223	5,080	512	1 734 431,773	0,000	1 361 868,451	2 136 964,158	653 005,115	
19	Реконструкция ул. Мельникайте, участок ул. Хабаровская – р. Тура с мостовым переходом через р. Тура (г. Томень)	2019	2,223	346	7 620 951,679	2,223	346	7 315 533,767	0,000	305 417,912	1 607 958,088	2 068 952,000	1 824 623,000
20	Строительство окружной автомобильной дороги г. Томени на участке от автомобильной дороги Томень – Ханты-Мансийск через Тобольск, Сургут, Нефтегазск до автомобильной дороги Томень – Боровский – Богданцинский (дополнительные работы), II пусковой комплекс.	2020	10,395	197	4 017 101,270	10,395	197	3 667 446,805		348 654,465	1 900 631,358	2 700 000,000	320 000,038

21	Строительство обходной автомобильной дороги г. Томени на участке от автомобильной дороги Томень - Ханты-Мансийск через Тобольск, Сургут, Нефтегазск до автомобильной дороги Томень - Боровский - Богалдинский (дополнительные работы). II пусковой комплекс. а	72-5-5-0308-08 от 10.09.2009г. Тех. часть вкл. сметы 72-1-5-290-10 от 04.04.2011г. Тех. часть вкл. Сметы	2020	3,471	195	3 540 314,879	3,471	195	601 559,373	1 397 279,557	165 745,147			340 000,000
22	Реконструкция автомобильной дороги Томень - Боровский - Богалдинский, участок от поста ГИБДД (ПЗЦ-2) до пересечения с ФАД Томень - Ялуторовск - Ишим - Омск. I пусковой комплекс. Автомобильная дорога на участке ПК000 - ПК39+00	№72-1-4-0192-14 от 11.11.2014г. тех. часть	2020	5,900		893 801,130	5,900		893 801,130	1 307,000			320 355,056	
23	Строительство надземного пешеходного перехода на обходной автомобильной дороге г. Томени на участке п. Ухолово - д. Пыхалово - д. Ожонкино в районе д. Комарово	(Тех. часть) №72-1-4-0173-14 от 05.12.2014г. Сметы №72-1-5-1113-15 от 06.06.2013г.	2020	0,048	48	28 253,670	0,048	48	16 374,620	16 374,620	24 803,620		24 803,620	
24	Строительство обходной автомобильной дороги г. Томени на участке от автомобильной дороги Томень - Ханты-Мансийск через Тобольск, Сургут, Нефтегазск до автомобильной дороги Томень - Боровский - Богалдинский (дополнительные работы). IV пусковой комплекс. У	№72-1-4-0395-13 от 25.08.2014 тех. часть	2021	13,633	630	5 584 266,660	13,633	630	5 584 266,660	0,000	100 000,000	2 584 268,660		
25	«Строительство транспортной развязки на пересечении ул.Монгаликов с автомобильной дорогой «Томень - Боровский - Богалдинский»		2021	6,770	500	2 775 929,106	6,770	500	2 627 690,908	148 238,198			200 000,000	
26	Строительство транспортной развязки в разных уровнях на пересечении железной дороги «Москва - Владивосток» с ул. Монгаликов	23.12.2011г. №72-1-3-0052-11	2021	6,161	743	15 428 597,000	6,161	743	961 086,285	830 378,951	500 000,000		260 000,000	
27	Реконструкция автомобильной дороги «Обход г.Томени» на участке от ул.Ямская до ул.Мельничайте		2022	10,600	638	3 500 000,000	10,600	638	3 500 000,000				500 000,038	
28	Реконструкция существующего моста через р.Тура в створе ул. Челюскинцев		2022	0,650	340	1 100 000,000	0,650	340	1 100 000,000				200 158,676	
29	Строительство автомобильной дороги Обход д. Ожонкино		2022	2,567		176 075,861	2,567		176 075,861				899 841,324	
30	Реконструкция автомобильной дороги "Томень-Каменка-г.р.Свердловской области, км 14-42 (Томьинский район)". Участок:кольцо "Рошино" - с.Кулаково		2020	5,600		290 000,000	5,600						290 000,000	
31	Реконструкция автомобильной дороги "Томень-Каменка-г.р.Свердловской области, км 14-42 (Томьинский район)". с.Кулаково — коттеджный поселок «Зеленые холмы»		2020	2,500		129 464,286							129 464,286	
32	Реконструкция автомобильной дороги "Томень-Каменка-г.р.Свердловской области, км 14-42 (Томьинский район)". коттеджный поселок «Зеленые холмы» - п.Новокаменск		2021	5,700		295 178,571							295 178,571	
33	Реконструкция автомобильной дороги "Томень-Каменка-г.р.Свердловской области, км 14-42 (Томьинский район)". п.Новокаменск — с.Каменка		2021	3,100		160 535,714							160 535,714	
34	Реконструкция автомобильной дороги "Томень-Каменка-г.р.Свердловской области, км 14-42 (Томьинский район)". с.Каменка — с.Кулига		2021	2,100		108 750,000							108 750,000	

Утверждено:

Заместитель Губернатора
Тюменской области

_____ Е.Б. Заболотный

Согласовано:

Начальник Главного управления
строительства Тюменской области

_____ Шустов С.В.

Начальник ФКУ «Уралуправтодор»

_____ Борисов А.В.

Глава Администрации города Тюмени

_____ Моор А.В.

И.о.Директора Уральского филиала ФАУ
«РОСДОРНИИ»

_____ Кондратов А.Л.

Глава Тюменского муниципального района

_____ Иванова С.В.

Начальник управления МУГАДН по
Тюменской области, Ханты-Мансийскому
автономному округу – Югре и Ямало-
Ненецкому автономному округу

Врио начальника управления ГИБДД МВД
России по Тюменской области

_____ Филинов А.А.

_____ Дробот А.Ф.

**Программа комплексного развития транспортной
инфраструктуры городской агломерации Тюменской
области**

2016г.

СОДЕРЖАНИЕ

1. Паспорт и обоснование программы комплексного развития транспортной инфраструктуры агломерации Тюменской области	3
2. Состояние улично-дорожной сети. Характеристика проблемы обеспечения безопасности дорожного движения.....	25
3. Цели, задачи и целевые индикаторы ПКРТИ.....	27
4. Комплексы мероприятий ПКРТИ.....	29
5. Механизм реализации, организация управления реализацией ПКРТИ и контроль за ходом ее реализации.....	30

Приложения:

Приложение 1. Перечень автомобильных дорог агломерации и планируемые мероприятия на них для достижения целевых показателей (Таблица 1).....	33
Приложение 2. Предложения по ресурсному обеспечению программы (Таблица 2).....	74
Приложение 3. Информация по диагностике автомобильных дорог агломерации (Таблица 3).....	75
Приложение 4. План мероприятий по ликвидации мест концентрации ДТП на автомобильных дорогах, входящих в агломерацию (Таблица 4)	121
Приложение 5. Пояснительная записка.....	137

ПАСПОРТ

программы комплексного развития транспортной инфраструктуры городской агломерации Тюменской области

1. ОСНОВНЫЕ ПОЛОЖЕНИЯ

Наименование направления	<i>Безопасные и качественные дороги</i>	
Наименование городской агломерации	<i>Агломерация Тюменского области</i>	<i>Срок начала и окончания проекта 01.01.2017- 31.12.2025</i>
Курагор	<i>Губернатор Тюменской области</i>	
Старшее должностное лицо (СДЛ)*	-	
Функциональный заказчик	<i>Главное управление строительства Тюменской области Начальник Главного управления строительства Тюменской области Шустов Сергей Викторович</i>	
Руководитель проекта	<i>Шустов Сергей Викторович, начальник Главного управления строительства Тюменской области Чистяков Андрей Николаевич, заместитель начальника Главного управления строительства Тюменской области</i>	

<p>Ключевые участники проекта</p>	<p>Министерство транспорта РФ Федеральное дорожное агентство ФКУ «Уралуправтдор» Главное управление строительства Тюменской области Администрация г. Тюмени Администрация Тюменского муниципального района Администрация поселений Тюменского муниципального района Управление ГИБДД ГУ МВД России по Тюменской области</p>
-----------------------------------	--

2. СОДЕРЖАНИЕ ПРИОРИТЕТНОГО ПРОЕКТА

<p>Цель проекта</p>	<p>Приведение в нормативное транспортно-эксплуатационное состояние состояние автомобильных дорог Тюменской агломерации со снижением количества дорожно-транспортных происшествий</p> <p>Снижение количества мест концентрации дорожно-транспортных происшествий («очагов аварийности») на дорожной сети крупнейших городских агломераций (к уровню 2016 г.). Целевые значения: 2018 г. – на 50%, 2025 г. – на 85%</p> <p>Доля протяженности дорожной сети крупнейших городских агломераций, соответствующих нормативным требованиям к транспортно-эксплуатационному состоянию. Целевые значения: 2018 г. – не менее 78,5%, 2025 г. – 86%</p>
---------------------	--

Показатель	Единица измерения	Тип показателя	Базовое значение (2016 год)	Период, год				
				2017	2018	2019	2020	2025 (прогнозное)
Общая протяженность дорожной сети городской агломерации, в том числе:	км	справочный	3140,0	3140,0	3140,0	3140,0	3140,0	3140,0
автомобильные дороги общего пользования федерального значения	км	справочный	148,11	148,11	148,11	148,11	148,11	148,11
автомобильные дороги общего пользования регионального/межмуниципального значения	км	справочный	638,75	638,75	638,75	638,75	638,75	638,75
автомобильные дороги общего пользования местного значения и улицы	км	справочный	2353,15	2353,15	2353,15	2353,15	2353,15	2353,15
Доля протяженности дорожной сети городской агломерации, соответствующих нормативным требованиям к их транспортно-эксплуатационному состоянию, в том числе	%	основной	70,8	75,9	78,5	79,5	80,5	86,0
автомобильные дороги общего пользования федерального значения	%	основной	100,0	100,0	100,0	100,0	100,0	100,0
автомобильные дороги общего пользования регионального/межмуниципального значения	%	основной	80,0	85,9	88,8	89,0	90,0	92,0
автомобильные дороги общего пользования местного значения и улицы	%	основной	66,4	71,6	74,3	76,0	78,0	86,0
Количество мест концентрации дорожно-транспортных происшествий (аварийно-опасных участков) на дорожной сети городских агломераций, в том числе на:	шт.	основной	107	70	53	46	40	16

	%		100	65	50	43	37	15
автомобильных дорогах общего пользования федерального значения	шт.	основной	8	6	4	3	2	1
автомобильных дорогах общего пользования регионального/межмуниципального значения	шт.	основной	18	15	12	9	7	2
автомобильных дорогах общего пользования местного значения и улицы	шт.	основной	81	49	37	34	31	13
Доля протяженности дорожной сети городских агломераций, работающих в режиме перегрузки в «час-пик»	%	показатель второго уровня	9,43	9,41	9,39	9,37	9,35	8,50
Доля граждан, отметивших улучшение ситуации на дорожной сети городских агломераций (в части состояния дорожной сети и уровня безопасности дорожного движения), %	%	показатель второго уровня	0	20	40	50	55	65

1. *увеличить долю протяженности автомобильных дорог Тюменской агломерации, соответствующих нормативным требованиям к транспортно-эксплуатационным показателям до 86 % к 2025 году;*
2. *снизить количество мест концентрации ДТП на автомобильных дорогах Тюменской агломерации (к уровню 2016 года) на 85 % к 2025 году;*
3. *снизить долю протяженности автомобильных дорог Тюменской агломерации, работающих в режиме перегрузки в «час-пик» до 8,50 % к 2025 году.*

Результаты проекта

<p>Описание модели функционирования результатов проекта</p>	<p>Увеличение доли протяженности дорог, соответствующих нормативным требованиям, снижение количества мест концентрации ДТП, увеличение доли граждан, удовлетворенных состоянием дорог, а также снижение доли дорог, работающих в режиме перегрузки являются взаимосвязанными показателями эффективности управления проектом и достижение которых обеспечивает достижение цели проекта - обеспечение безопасности, качества и эффективности транспортного обслуживания населения, а также юридическую лиц и индивидуальных предпринимателей, осуществляющих экономическую деятельность на территории поселения, городского округа.</p>
---	---

3. ЭТАПЫ И КОНТРОЛЬНЫЕ ТОЧКИ

№	Наименование	Тип (завершение этапа/контрольная точка)	Срок
1.	Паспорт приоритетного проекта утвержден	контрольная точка результата	18.12.2016
2.	В государственные программы субъектов Российской Федерации в качестве аналитических приложений включены программы комплексного развития транспортной инфраструктуры городских агломераций.	контрольная точка результата	26.12.2016
3.	Сводный план приоритетного проекта утвержден.	контрольная точка результата	16.01.2017

4.	С субъектами Российской Федерации заключены соглашения о предоставлении бюджетам субъектов Российской Федерации межбюджетных трансфертов для оказания поддержки реализации государственных программ субъектов Российской Федерации, предусматривающих достижение целевых показателей программ комплексного развития транспортной инфраструктуры городских агломераций на 2017 год. В Минтранс России представлены сводные календарные планы выполнения соответствующих работ.	контрольная точка результата	10.02.2017
5.	Субъектами Российской Федерации с необходимыми органами местного самоуправления заключены соглашения о предоставлении местным бюджетам межбюджетных трансфертов для оказания поддержки реализации государственных программ субъектов Российской Федерации, предусматривающих достижение целевых показателей программ комплексного развития транспортной инфраструктуры городских агломераций на 2017 год.	контрольная точка результата	10.03.2017
6.	Субъектами Российской Федерации и органами местного самоуправления обеспечено заключение контрактов на выполнение мероприятий, необходимых для достижения целевых показателей программ комплексного развития транспортной инфраструктуры городских агломераций на 2017 г. В Минтранс России представлены сводные календарные планы выполнения мероприятий программ комплексного развития транспортной инфраструктуры на 2017 год, содержащие в том числе сведения о натуральных показателях объемов работ, в отношении которых заключены соответствующие контракты, стоимости фактически заключенных контрактов.	контрольная точка результата	31.05.2017
7.	Субъектами Российской Федерации утверждены дорожные карты по актуализации и утверждению: - документы территориального планирования; - программы комплексного развития транспортной инфраструктуры; - комплексные схемы организации транспортного обслуживания населения общественным транспортом, в том числе учитывающие пригородные перевозки; - комплексные схемы организации дорожного движения.	контрольная точка результата	28.04.2017
8.	Субъектами Российской Федерации обеспечено выполнение мероприятий, предусмотренных программами комплексного развития транспортной инфраструктуры городских агломераций по состоянию на 1 августа 2017 г. (Оценка производится на основании сводных календарных планов выполнения соответствующих работ).	контрольная точка показателя	01.08.2017

9.	<p>На уровне субъектов Российской Федерации с участием представителей общественности осуществлено рассмотрение результатов реализации программ комплексного развития транспортной инфраструктуры городских агломераций за 2017 год, при необходимости подготовлены предложения по корректировке указанных программ.</p>	<p>контрольная точка результата</p>	<p>02.10.2017</p>
10.	<p>Субъектами Российской Федерации обеспечено выполнение мероприятий, предусмотренных программами комплексного развития транспортной инфраструктуры городских агломераций на 2017 г., в том числе приемка выполнения соответствующих работ.</p>	<p>контрольная точка показателя</p>	<p>01.11.2017</p>
11.	<p>С субъектами Российской Федерации заключены соглашения о предоставлении бюджетам субъектов Российской Федерации межбюджетных трансфертов для оказания поддержки реализации государственных программ субъектов Российской Федерации, предусматривающих достижение целевых показателей программ комплексного развития транспортной инфраструктуры городских агломераций на 2018 год. В Минтранс России представлены сводные календарные планы выполнения соответствующих работ.</p>	<p>контрольная точка результата</p>	<p>09.02.2018</p>
12.	<p>Субъектами Российской Федерации с необходимыми органами местного самоуправления заключены соглашения о предоставлении местным бюджетам межбюджетных трансфертов для оказания поддержки реализации государственных программ субъектов Российской Федерации, предусматривающих достижение целевых показателей программ комплексного развития транспортной инфраструктуры городских агломераций на 2018 год.</p>	<p>контрольная точка результата</p>	<p>09.03.2018</p>
13.	<p>Субъектами Российской Федерации и органами местного самоуправления обеспечено заключение контрактов на выполнение мероприятий, необходимых для достижения целевых показателей программ комплексного развития транспортной инфраструктуры городских агломераций на 2018 г. В Минтранс России представлены сводные календарные планы выполнения мероприятий программ комплексного развития транспортной инфраструктуры на 2018 год, содержащие в том числе сведения о натуральных показателях объемов работ, в отношении которых заключены соответствующие контракты, стоимости фактически заключенных контрактов.</p>	<p>контрольная точка результата</p>	<p>31.05.2018</p>
14.	<p>Субъектами Российской Федерации в полном объеме в отношении городских агломераций в полном объеме актуализированы и утверждены: - документы территориального планирования; - программы комплексного развития транспортной инфраструктуры;</p>	<p>контрольная точка результата</p>	<p>02.07.2018</p>

	<p>- комплексные схемы организации транспортного обслуживания населения общественным транспортом, в том числе учитывающие пригородные перевозки;</p> <p>- комплексные схемы организации дорожного движения.</p>		
15.	<p>Субъектами Российской Федерации разработаны и представлены в Минтранс России проекты программ комплексного развития транспортной инфраструктуры городских агломераций, актуализованные с учетом принятых документов территориального планирования, программ комплексного развития транспортной инфраструктуры, комплексных схем организации транспортного обслуживания населения общественным транспортом, в том числе учитывающих пригородные перевозки, комплексных схем организации дорожного движения и содержащие детализированные предложения по реализации второго этапа приоритетного проекта, в том числе сведения о необходимом финансовом обеспечении.</p>	<p>контрольная точка</p> <p>результата</p>	<p>02.07.2018</p>
16.	<p>Субъектами Российской Федерации обеспечено выполнение мероприятий, предусмотренных программами комплексного развития транспортной инфраструктуры городских агломераций по состоянию на 1 августа 2018 г. (Оценка производится на основании сводных календарных планов выполнения соответствующих работ).</p>	<p>контрольная точка</p> <p>показателя</p>	<p>01.08.2018</p>
17.	<p>На уровне субъектов Российской Федерации с участием представителей общественности осуществлено рассмотрение результатов реализации программ комплексного развития транспортной инфраструктуры городских агломераций за 2018 год, при необходимости подготовлены предложения по корректировке указанных программ.</p>	<p>контрольная точка</p> <p>результата</p>	<p>01.10.2018</p>
18.	<p>Субъектами Российской Федерации обеспечено выполнение мероприятий, предусмотренных программами комплексного развития транспортной инфраструктуры городских агломераций на 2018 г., в том числе приема выполнения соответствующих работ.</p>	<p>контрольная точка</p> <p>показателя</p>	<p>01.11.2018</p>
19.	<p>В государственных программы субъектов Российской Федерации в качестве аналитических приложений включены актуализированные с учетом реализации второго этапа приоритетного проекта программы комплексного развития транспортной инфраструктуры городских агломераций.</p>	<p>контрольная точка</p> <p>результата</p>	<p>26.12.2018</p>
20.	<p>Завершен первый этап проекта. Отчет о результатах реализации первого этапа проекта утвержден.</p>	<p>контрольная точка</p>	<p>21.01.2019</p>

		показателя	
21.	<p>С субъектами Российской Федерации заключены соглашения о предоставлении бюджетам субъектов Российской Федерации межбюджетных трансфертов для оказания поддержки реализации государственных программ субъектов Российской Федерации, предусматривающих достижение целевых показателей программ комплексного развития транспортной инфраструктуры городских агломераций на 2019 год. В Минтранс России представлены сводные календарные планы выполнения соответствующих работ.</p>	<p>контрольная точка результата</p>	<p>11.02.2019</p>
22.	<p>Субъектами Российской Федерации с необходимыми органами местного самоуправления заключены соглашения о предоставлении местным бюджетам межбюджетных трансфертов для оказания поддержки реализации государственных программ субъектов Российской Федерации, предусматривающих достижение целевых показателей программ комплексного развития транспортной инфраструктуры городских агломераций на 2019 год.</p>	<p>контрольная точка результата</p>	<p>11.03.2019</p>
23.	<p>Субъектами Российской Федерации и органами местного самоуправления обеспечено заключение контрактов на выполнение мероприятий, необходимых для достижения целевых показателей программ комплексного развития транспортной инфраструктуры городских агломераций на 2019 г. В Минтранс России представлены сводные календарные планы выполнения мероприятий программ комплексного развития транспортной инфраструктуры на 2019 год, содержащие в том числе сведения о натуральных показателях объемов работ, в отношении которых заключены соответствующие контракты, стоимости фактически заключенных контрактов.</p>	<p>контрольная точка результата</p>	<p>29.05.2019</p>
24.	<p>В городских агломерациях в пилотную эксплуатацию введены интеллектуальные системы управления дорожным движением и объектами транспортной инфраструктуры.</p>	<p>контрольная точка результата</p>	<p>01.07.2019</p>
25.	<p>Субъектами Российской Федерации обеспечено выполнение мероприятий, предусмотренных программами комплексного развития транспортной инфраструктуры городских агломераций по состоянию на 1 августа 2019 г. (Оценка производится на основании сводных календарных планов выполнения соответствующих работ).</p>	<p>контрольная точка показателя</p>	<p>01.08.2019</p>
26.	<p>На уровне субъектов Российской Федерации с участием представителей общественности осуществлено рассмотрение результатов реализации программ комплексного развития</p>	<p>контрольная точка</p>	<p>01.10.2019</p>

	транспортной инфраструктуры городских агломераций за 2019 год, при необходимости подготовлены предложения по корректировке указанных программ.	результата	
27.	Субъектами Российской Федерации обеспечено выполнение мероприятий, предусмотренных программами комплексного развития транспортной инфраструктуры городских агломераций на 2019 г., в том числе приема выполнения соответствующих работ.	контрольная точка показателя	01.11.2019
28.	С субъектами Российской Федерации заключены соглашения о предоставлении бюджетам субъектов Российской Федерации межбюджетных трансфертов для оказания поддержки реализации государственных программ субъектов Российской Федерации, предусматривающих достижение целевых показателей программ комплексного развития транспортной инфраструктуры городских агломераций на 2020 год. В Минтранс России представлены сводные календарные планы выполнения соответствующих работ.	контрольная точка результата	10.02.2020
29.	Субъектами Российской Федерации с органами местного самоуправления в муниципальных образованиях-центрах городских агломераций заключены соглашения о предоставлении местным бюджетам межбюджетных трансфертов для оказания поддержки реализации государственных программ субъектов Российской Федерации, предусматривающих достижение целевых показателей программ комплексного развития транспортной инфраструктуры городских агломераций на 2020 год.	контрольная точка результата	10.03.2020
30.	Субъектами Российской Федерации и органами местного самоуправления обеспечено заключение контрактов на выполнение мероприятий, необходимых для достижения целевых показателей программ комплексного развития транспортной инфраструктуры городских агломераций на 2020 г. В Минтранс России представлены сводные календарные планы выполнения мероприятий программ комплексного развития транспортной инфраструктуры на 2020 год, содержащие в том числе сведения о натуральных показателях объемов работ, в отношении которых заключены соответствующие контракты, стоимости фактически заключенных контрактов.	контрольная точка результата	31.05.2020
31.	В городских агломерациях в полном объеме внедрены интеллектуальные системы управления дорожным движением и объектами транспортной инфраструктуры.	контрольная точка результата	01.07.2020

32.	<p>Субъектами Российской Федерации обеспечено выполнение мероприятий, предусмотренных программами комплексного развития транспортной инфраструктуры городских агломераций по состоянию на 1 августа 2020 г. (Оценка производится на основании сводных календарных планов выполнения соответствующих работ).</p>	<p>контрольная точка показателя</p>	<p>03.08.2020</p>
33.	<p>На уровне субъектов Российской Федерации с участием представителей общественности осуществлено рассмотрение результатов реализации программ комплексного развития транспортной инфраструктуры городских агломераций за 2020 год, при необходимости подготовлены предложения по корректировке указанных программ.</p>	<p>контрольная точка результата</p>	<p>01.10.2020</p>
34.	<p>Субъектами Российской Федерации обеспечено выполнение мероприятий, предусмотренных программами комплексного развития транспортной инфраструктуры городских агломераций на 2020 г., в том числе приемка выполнения соответствующих работ.</p>	<p>контрольная точка показателя</p>	<p>02.11.2020</p>
35.	<p>С субъектами Российской Федерации заключены соглашения о предоставлении бюджетам субъектов Российской Федерации межбюджетных трансфертов для оказания поддержки реализации государственных программ субъектов Российской Федерации, предусматривающих достижение целевых показателей программ комплексного развития транспортной инфраструктуры городских агломераций на 2021 год. В Минтранс России представлены сводные календарные планы выполнения соответствующих работ.</p>	<p>контрольная точка результата</p>	<p>10.02.2021</p>
36.	<p>Субъектами Российской Федерации с органами местного самоуправления в муниципальных образованиях-центрах городских агломераций заключены соглашения о предоставлении местным бюджетам межбюджетных трансфертов для оказания поддержки реализации государственных программ субъектов Российской Федерации, предусматривающих достижение целевых показателей программ комплексного развития транспортной инфраструктуры городских агломераций на 2021 год.</p>	<p>контрольная точка результата</p>	<p>10.03.2021</p>
37.	<p>Субъектами Российской Федерации и органами местного самоуправления обеспечено заключение контрактов на выполнение мероприятий, необходимых для достижения целевых показателей программ комплексного развития транспортной инфраструктуры городских агломераций на 2021 г. В Минтранс России представлены сводные календарные планы выполнения мероприятий программ комплексного развития транспортной инфраструктуры на 2021 год, содержащие в том числе сведения о натуральных показателях объемов работ, в отношении которых заключены соответствующие контракты, стоимости фактически</p>	<p>контрольная точка результата</p>	<p>31.05.2021</p>

	заключенных контрактов.		
38.	Субъектами Российской Федерации обеспечено выполнение мероприятий, предусмотренных программами комплексного развития транспортной инфраструктуры городских агломераций по состоянию на 1 августа 2021 г. (Оценка производится на основании сводных календарных планов выполнения соответствующих работ).	контрольная точка показателя	01.08.2021
39.	На уровне субъектов Российской Федерации с участием представителей общественности осуществлено рассмотрение результатов реализации программ комплексного развития транспортной инфраструктуры городских агломераций за 2021 год, при необходимости подготовлены предложения по корректировке указанных программ.	контрольная точка результата	01.10.2021
40.	Субъектами Российской Федерации обеспечено выполнение мероприятий, предусмотренных программами комплексного развития транспортной инфраструктуры городских агломераций на 2020 г., в том числе приемка выполнения соответствующих работ.	контрольная точка показателя	01.11.2021
41.	Завершен второй этап проекта. Отчет о результатах реализации второго этапа проекта утвержден.	контрольная точка показателя	21.03.2022
42.	Осуществлена реализация третьего этапа приоритетного проекта	контрольная точка показателя	31.12.2025
43.	Проект завершен. Итоговый отчет утвержден.	завершение этапа	31.03.2026

4. БЮДЖЕТ ПРИОРИТЕТНОГО ПРОЕКТА

Источники финансирования	I этап			II этап				III этап				Всего
	2017 г.	2018 г.	2019 г.	2020 г.	2021 г.	2022 г.	2023 г.	2024 г.	2025 г.			
	Бюджетные источники, млн руб.	637,50	765,00	690*	690*	690*	690**	690**	690**	690**	690**	
Консолидированные бюджеты субъектов Российской Федерации (суммы - не менее указанных)	1275,35	1530,0	690*	690*	690*	690**	690**	690**	690**	690**	7635,35	
Внебюджетные источники, млн руб.	-	-	-*	-*	-*	-**	-**	-**	-**	-**	-	
ИТОГО, млн. рублей	1 912,85	2295,0	1380*	1380*	1380*	1380**	1380**	1380**	1380**	1380**	13 867,85	

* - указанные объемы финансирования приведены справочно, данные объемы предполагается уточнить в рамках подготовки корректировки паспорта приоритетного проекта и программ комплексного развития транспортной инфраструктуры городских агломераций в части реализации II этапа приоритетного проекта.

** - указанные объемы финансирования приведены справочно, данные объемы предполагается уточнить в рамках подготовки корректировки паспорта приоритетного проекта и программ комплексного развития транспортной инфраструктуры городских агломераций в части реализации III этапа приоритетного проекта/

5. ОПИСАНИЕ ПРИОРИТЕТНОГО ПРОЕКТА

Связь с государственными программами Российской Федерации	Государственная программа Тюменской области «Развитие транспортной инфраструктуры» до 2022 года Государственная программа Тюменской области «Повышение безопасности дорожного движения» до 2021 года
Формальные основания для инициации	Протокол № 2 от 21.09.2016 заседания Совета при Президенте РФ по стратегическому развитию приоритетными проектами
Ключевые риски и возможности	<p><u>Риски:</u></p> <ol style="list-style-type: none">1. Недостаточность бюджетных средств Мероприятия по предупреждению наступления риска: привлечение внебюджетных источников.2. Недостаточная управляемость проектом. Недостаточная координация или ошибки координации Мероприятия по предупреждению наступления риска: повышение квалификации руководителей и специалистов.3. Процедуры и сроки, предусмотренные Федеральным законом от 05.04.2013 N 44-ФЗ О контрактной системе в сфере закупок товаров, работ, услуг для обеспечения государственных и муниципальных нужд."4. Риски правового характера. <u>Возможность:</u> <ol style="list-style-type: none">1. Совершенствование транспортно-логистической системы Тюменской области, создание благоприятных условий для ведения предпринимательской деятельности в регионе, улучшение социально-экономического положения области, улучшение инвестиционного климата региона, повышение рейтинга Тюменской области среди субъектов Российской Федерации.
Дополнительная информация	

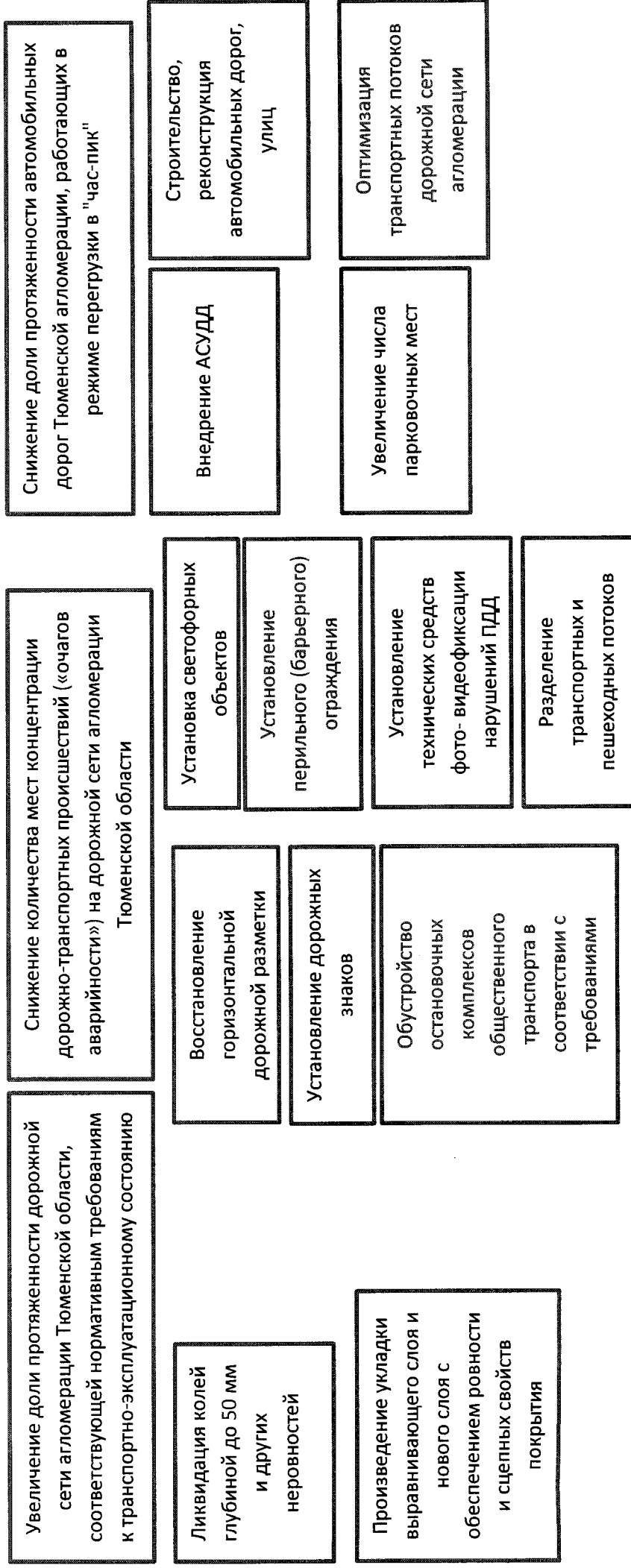
ОБОСНОВАНИЕ ПАСПОРТА

программы комплексного развития транспортной инфраструктуры городской агломерации

< Тюменской области >

1. Структурная декомпозиция результатов (продукта) проекта

Приведение в нормативное транспортно-эксплуатационное состояние автомобильных дорог агломерации Тюменской области со снижением количества дорожно-транспортных происшествий



3. Этапы и контрольные точки

№	Наименование	Тип (завершение этапа/контрольная точка)	Срок	Ответственный	Уровень контроля
1.	Проект инициирован (паспорт проекта утвержден)	контрольная точка	31.12.2016	Тюменская область	высокий
2.	Подведение итогов первого этапа реализации проекта	контрольная точка	01.02.2019	Тюменская область	высокий
3.	Подведение итогов второго этапа реализации проекта	контрольная точка	01.02.2026	Тюменская область	высокий
4.	Проект завершен	завершение этапа	31.03.2026	Тюменская область	высокий

4. Реестр заинтересованных сторон

№ п/п	Организация	Представитель интересов (ФИО, должность)	Ожидание от реализации проекта
1.	<i>Министерство транспорта РФ</i>	--	Создание благоприятных условий для сбалансированного использования различных видов транспорта, удовлетворенность граждан РФ состоянием дорожной сети. Приведение дорог РФ в нормативное транспортно-эксплуатационное состояние и снижение количества мест концентрации ДТП
2.	<i>Федеральное дорожное агентство</i>	--	Приведение федеральных дорог Тюменской агломерации в нормативное транспортно-эксплуатационное состояние и снижение количества мест концентрации ДТП, удовлетворенность граждан состоянием дорожной сети
3.	<i>ФКУ «Уралуправтодор»</i>	--	Приведение федеральных дорог Тюменской агломерации в нормативное транспортно-эксплуатационное состояние и снижение количества мест концентрации ДТП, удовлетворенность граждан состоянием дорожной сети
4.	<i>Главное управление строительства Тюменской области</i>	Шустов Сергей Викторович, начальник	Создание благоприятных условий для ведения предпринимательской деятельности в регионе, улучшение социально-экономического положения области, улучшение инвестиционного климата региона, повышение рейтинга Тюменской области среди субъектов Российской Федерации, удовлетворенность граждан состоянием дорожной

			сети. Приведение дорог Тюменской агломерации в нормативное транспортно-эксплуатационное состояние и снижение количества мест концентрации ДТП.
5.	<i>Администрация города Тюмень</i>	Моор Александр Викторович, Глава города	Создание благоприятных условий для ведения предпринимательской деятельности в городе, улучшение социально-экономического положения города, улучшение инвестиционного климата, удовлетворенность граждан состоянием дорожной сети. Приведение дорог города в нормативное транспортно-эксплуатационное состояние и снижение количества мест концентрации ДТП.
6.	<i>Администрация Тюменского муниципального района</i>	Иванова Светлана Владимировна, Глава района	Создание благоприятных условий для ведения предпринимательской деятельности в районе, улучшение социально-экономического положения района, улучшение инвестиционного климата, удовлетворенность граждан состоянием дорожной сети. Приведение дорог района в нормативное транспортно-эксплуатационное состояние и снижение количества мест концентрации ДТП.
7.	<i>Администрации поселений Тюменского муниципального района</i>	Главы поселений	Создание благоприятных условий для ведения предпринимательской деятельности, улучшение социально-экономического положения, улучшение инвестиционного климата. Приведение дорог в нормативное транспортно-эксплуатационное состояние и снижение количества мест концентрации ДТП.

5. Реестр рисков проекта

№ п/п	Наименование риска	Ожидаемые последствия	Мероприятия по реагированию	Вероятность наступления	Уровень влияния на проект
1.	Недостаточность бюджетных средств	Не достижение результата	Привлечение внебюджетных источников.	высокая	высокий
2.	Недостаточная управляемость проектом. Недостаточная координация или ошибки координации	Не достижение результата	Повышение квалификации руководителей и специалистов.	высокая	высокий
3.	Процедуры и сроки, предусмотренные Федеральным законом от 05.04.2013 N 44-ФЗ "О	Перенесение сроков выполнения работ	Корректировка плана-графика работ проекта	средняя	средний

	контрактной системе в сфере закупок товаров, работ, услуг для обеспечения государственных и муниципальных нужд"				
4.	Риски правового характера	Правовые барьеры достижения результатов	Корректировка задач, плана-графика работ проекта	высокая	высокий

6. Реестр возможностей проекта

№ п/п	Наименование возможности	Ожидаемые эффекты	Мероприятия по реализации возможностей	Вероятность наступления	Уровень влияния на проект
1.	Совершенствование транспортно-логистической системы Тюменской области	Создание благоприятных условий для ведения предпринимательской деятельности в регионе, улучшение социально-экономического положения области, инвестиционного климата региона, повышение рейтинга Тюменской области среди субъектов Российской Федерации.	Использование новых транспортных коридоров, а также транспортных коридоров с улучшенной степенью комфорта для движения транспортных средств	Высокая	

7. Бюджет проекта

№ п/п	Наименование этапа, задачи	Бюджетные источники финансирования, млн. руб.			Внебюджетные источники финансирования, млн. руб.	Всего, млн. руб.
		Федеральные	Субъектов Российской Федерации	Местные		
1.	Реализация проекта 2017-2018 гг.	1402,5	1198,25	1607,10		4207,85
1.1	Разработка необходимой документации					
1.2	Доведение лимитов бюджетов на 2017 год					
1.3	Проведение конкурсных процедур					
1.4	Ремонт улично-дорожной сети					
1.5	Ликвидация мест концентрации ДТП					
1.6	Контрольная точка					
1.7	Строительство, реконструкция объектов транспортной инфраструктуры					
1.8	Разработка необходимой документации					
1.9	Доведение лимитов бюджетов на 2018 год					
1.10	Проведение конкурсных процедур					
1.11	Ремонт улично-дорожной сети					
1.12	Ликвидация мест концентрации ДТП					
1.13	Строительство, реконструкция объектов транспортной инфраструктуры					
1.14	Контрольная точка					
2.	Реализация проекта 2019-2025 гг.	4830	4830	4830		9660
2.1.	Строительство, реконструкция объектов транспортной инфраструктуры агломерации					

2. Состояние улично-дорожной сети. Характеристика проблемы обеспечения безопасности дорожного движения

Границы агломерации Тюменской области устанавливаются в радиусе 40 км от города Тюмень и включают в себя автомобильные дороги:

- федерального значения протяженностью 148,11 км.,
- регионального или межмуниципального значения протяженностью 638,75 км.,
- местного значения города Тюмень протяженностью 1204,81 км.,
- местного значения Тюменского района протяженностью 1148,34 км.

Общая протяженность перегруженных движением участков улично-дорожной сети 296,293 км., что составляет 9,43% от дорожной сети агломерации в целом.

Протяженность дорог и улиц, не соответствующих нормативным требованиям по транспортно-эксплуатационным показателям 918,4 км., что соответствует 29 % от дорожной сети агломерации.

Парк автотранспорта города Тюмени за 15 лет увеличился почти в два раза, а протяженность построенных автомобильных дорог лишь на несколько процентов. Таким образом, темпы развития улично-дорожной сети существенно отстают от темпов роста уровня автомобилизации населения, что приводит к возникновению заторов на городских магистралях, увеличению аварийности и загрязненности атмосферного воздуха.

Существенным фактором, обуславливающим перегруженность отдельных участков улично-дорожной сети города Тюмени, является исторически и географически сложившееся градостроительное развитие территории города, характеризующееся следующими особенностями:

а) улично-дорожная сеть центральной части города Тюмени представляет собой прямоугольную систему и делит территорию города на кварталы, вытянутые в направлении основных планировочных осей, которыми являются проходящая с северо-запада на юго-восток река Тура и идущая параллельно реке Транссибирская железнодорожная магистраль;

б) система улиц в периферийных районах формируется вокруг отдельных транспортных магистралей, которые, в основном, являются продолжением внешних автодорог;

в) территория города Тюмени разделена искусственными и естественными преградами, главными из которых являются река Тура и Транссибирская железнодорожная магистраль.

Анализ технических решений существующих транспортных узлов на магистралях общегородского значения показывает наличие пересечений, устроенных преимущественно в одном уровне, что исключает возможность организации непрерывного движения по ним без реализации мероприятий по их реконструкции.

Существует необходимость реализации транспортных развязок в разных уровнях как на отдельных узлах улично-дорожной сети (на пересечении транспортных магистралей с интенсивным движением автотранспорта, в узлах при въезде на основные транспортные мосты и путепроводы), так и на участках магистралей для обеспечения на них скоростного режима движения. Требуется организация полноценных транспортных развязок при въездах на основные искусственные сооружения города - мосты через реку Тура и путепроводы через Транссибирскую железнодорожную магистраль, что в настоящее время не везде обеспечивается.

Значимым фактором, определяющим направленность и интенсивность транспортных потоков города Тюмени, является концентрация объектов, являющихся центрами транспортного притяжения (административных объектов, учреждений профессионального образования, торговых и торгово-развлекательных объектов, офисных центров), в центральной части города, а также неравномерная обеспеченность территории города объектами социальной сферы.

Развитие транспортной системы города Тюмени - необходимое условие реализации экономического роста субъекта Российской Федерации и улучшения качества жизни населения. На сегодняшний день транспортная система не в полной мере отвечает существующим потребностям и перспективам развития города Тюмени и Тюменской области.

Прогрессирующее жилищное строительство, а также сформировавшаяся плотная жилая застройка определяет необходимость увеличения дорожной сети агломерации и создание новых транспортных узлов, коридоров для обеспечения равномерности транспортных потоков внутри агломерации.

В городе Тюмени сосредоточено множество крупных строительных площадок, ведется комплексная застройка (Восточный, Тюменские, Заречные микрорайоны, микрорайон Тура и др.). Также в городе осуществляется комплексная малоэтажная застройка территории в таких районах, как п. Комарово, п. Березняки, д. Казарово и др. В этих условиях необходимо своевременное обеспечение дорожно-транспортной доступностью строящихся районов города.

Помимо новостроек, некоторые другие районы города не имеют развитой улично-дорожной сети, в связи с чем транспортная связь, в том числе пассажирское сообщение регулярных автобусных маршрутов, с указанными районами значительно затруднена.

С повышением уровня дорожно-транспортной доступности значительно уменьшаются затраты пользователей улично-дорожной сети, увеличивается скорость движения транспортных потоков, снижаются затраты времени в пути, уменьшается отрицательное воздействие на окружающую среду.

Основные проблемы, препятствующие устойчивому развитию дорожно-транспортной сети города Тюмени:

1) Перегруженность улично-дорожной сети города Тюмени на магистральных направлениях движения.

2) Нехватка парковочных мест, особенно в центральной части города Тюмени

3) Несоответствие технического состояния автомобильных дорог, транспортных развязок и мостовых сооружений нормативным требованиям.

4) Недостаточный уровень транспортного обслуживания населения.

5) Недостаточно эффективная система отвода ливневых вод, отсутствие системы очистки ливневых сточных вод.

6) Отсутствие и недостаточность наружного освещения на отдельных участках улично-дорожной сети.

7) Недостаточный уровень безопасности дорожного движения на территории города Тюмени.

Причинами возникновения недостаточного уровня безопасности дорожного движения являются:

- отсутствие разработанного и согласованного в установленном порядке комплексного проекта организации дорожного движения на улично-дорожной сети города Тюмени;

- недостаточная организация работ по установке, замене и восстановлению дорожных знаков, искусственных неровностей;

- недостаточная обеспеченность улично-дорожной сети пешеходными ограждениями;

- наличие нерегулируемых перекрестков и пешеходных переходов в местах концентрации дорожно-транспортных происшествий и очагах аварийности.

Мероприятием по развитию транспортной инфраструктуры в области автомобильного транспорта запланировано завершение строительства автомобильного обхода города Тюмени на участках федеральных дорог.

Завершение строительства автомобильного обхода позволит объединить 8 транспортных магистралей, проходящих через город Тюмень, и разгрузить областной центр от нарастающего транзитного легкового и грузового транспорта.

Строительство пяти магистралей непрерывного движения, пересекающих город Тюмень с севера на юг и с запада на восток. Реализация проекта усилит роль областного центра в качестве транзитного пункта для транспортных потоков, следующих по территории области через г. Тюмень. Благодаря непрерывному движению у перевозчиков сократятся расходы на топли

иво и увеличится скорость движения на указанных участках. Проект также способствует расширению сети придорожного сервиса.

Согласно Схеме территориального планирования Тюменской области, для усиления межсубъектовых связей, повышения их транспортно-эксплуатационных характеристик необходима модернизация федеральных автомобильных дорог. Организация широтных направлений, проходящих севернее и южнее автомобильной дороги Тюмень - Ялуторовск - Ишим - Омск, позволит усовершенствовать широтные связи между административными центрами муниципальных районов Тюменской области.

В настоящее время все большее значение для социально-экономического развития регионов приобретают логистические услуги в транспортном секторе. Реализация Схемы территориального планирования Тюменской области обеспечит решение задачи создания Тюменской региональной транспортно-логистической системы. Для этого в Тюменской области предусматривается строительство 3 крупных транспортно-логистических комплексов, в том числе 2 транспортно-логистических комплекса в г. Тюмени.

Кроме этого, для успешного формирования и укрепления Тюменской агломерации необходимо обеспечивать координацию развития жилищной застройки и развитие коммунальной инфраструктуры.

Безопасность дорожного движения является одной из важных социально-экономических и демографических задач Российской Федерации и Тюменской области.

Согласно оперативным данным УГИБДД УМВД России по Тюменской области за первое полугодие 2016 год выявлено 107 участков концентрации ДТП на улично-дорожной сети Тюменской агломерации.

Анализ многолетних данных по Тюменской области и динамики основных показателей травматизма свидетельствует о снижении количества ДТП и количества пострадавших на 20 % в 2015 году. В целом же, при сравнении показателей за последние 7 лет, отмечено, что устойчивого и значительного снижения достичь пока не удастся, что говорит о необходимости принятия мер по ликвидации очагов аварийности организационными и планировочными методами.

По статистическим данным за последние 3 года, среднее количество ДТП в год в Тюменской области составляет 3037 происшествий, среднее количество погибших 282 человека в год.

По информации УГИБДД УМВД России по Тюменской области, в городе Тюмени за 2013-2015 год зарегистрировано 4999 дорожно-транспортных происшествий (2013-1643, 2014-1874, 2015-1482). В ДТП погибло 155 человек (2013-51, 2014-63, 2015-41), ранено 6845 человек (2013-2309, 2014-2564, 2015-1972).

Общее количество ДТП в городском округе Тюмень представлено ниже.

Количество ДТП, количество погибших и раненных по годам

	2012	%	2013	%	2014	%	2015	%
Количество ДТП	1774	+20,1	1643	-7,4	1874	+13,9	1482	-20,9
Количество погибших	68	+7,9	53	-22,1	62	+16,9	41	-34,9
количество раненных	2442	+23,3	2307	-5,5	2565	+11,1	1972	-23,1

3. Цели, задачи и целевые показатели ПКРТИ.

Целью программы является приведение в нормативное транспортно-эксплуатационное состояние автомобильных дорог Тюменской агломерации со снижением количества дорожно-транспортных происшествий.

Задачи программы:

- 1) увеличение доли протяженности автомобильных дорог Тюменской агломерации, соответствующих нормативным требованиям к транспортно-эксплуатационным показателям;
- 2) снижение количества мест концентрации дорожно-транспортных происшествий на автомобильных дорогах Тюменской агломерации;
- 3) снижение доли протяженности автомобильных дорог Тюменской агломерации, работающих в режиме перегрузки в «час пик».

Показатель	Тип показателя	Базовое значение на 2016 г.	Период, год			
			2017	2018	2019	2025
1. Количество мест концентрации дорожно-транспортных происшествий (аварийно-опасных участков) на дорожной сети городских агломераций (к уровню 2016 г.),	основной	107мест	70	53	46	16
2. Доля протяженности дорожной сети Тюменской агломерации, соответствующей нормативным требованиям к транспортно-эксплуатационному состоянию, %	основной	70,8	75,9	78,5	79,5	86
3. Доля граждан, отметивших улучшение ситуации на дорожной сети городских агломераций (в части состояния дорожной сети и уровня безопасности дорожного движения), %	аналитический	0	20	40	50	65
4. Доля протяженности автомобильных дорог Тюменской агломерации, работающих в режиме перегрузки в "час-пик", %	аналитический	9,43	9,41	9,39	9,37	8,50

Целевые показатели.

Основные:

1. Снижение количества мест концентрации дорожно-транспортных происшествий («очагов аварийности») на дорожной сети крупнейших городских агломераций (к уровню 2016 г.).

Целевые значения: 2018 г. – на 50%, 2025 г. – на 85%

Мониторинг достижения показателя осуществляется посредством изучения статистических данных по ДТП.

2. Доля протяженности дорожной сети крупнейших городских агломераций, соответствующих нормативным требованиям к транспортно-эксплуатационному состоянию.

Целевые значения: 2018 г. – не менее 78,5 %, 2025 г. – 86%

Мониторинг достижения показателя осуществляется посредством проведения обследований и/или диагностики состояния автомобильных дорог агломерации.

Аналитические:

3. Доля граждан, отметивших улучшение ситуации на дорожной сети городских агломераций (в части состояния дорожной сети и уровня безопасности дорожного движения), %.

Целевые значения: 2018 г. – не менее 40%, 2025 г. – 65 %.

Мониторинг достижения показателя осуществляется посредством социальных опросов

населения.

4. Доля протяженности автомобильных дорог Тюменской агломерации, работающих в режиме перегрузки в "час-пик"

Целевые значения: 2018 г. – не менее 9,39%, 2025 г. – 9,50%

Мониторинг достижения показателя осуществляется посредством изучения сведений об интенсивности движения на участках дорог. Показатель рассчитывается в процентном соотношении от общей протяженности дорожной сети агломерации.

4. Комплексы мероприятий ПКРТИ.

4.1. Мероприятия по обеспечению необходимого уровня безопасности дорожного движения на дорожной сети городских агломераций.

Основными направлениями деятельности для улучшения ситуации с дорожно-транспортной аварийностью в агломерации обозначены такие как:

- восстановление горизонтальной дорожной разметки проезжей части;
- установление дорожных знаков,
- установление светофорных объектов,
- установление перильного ограждения,
- установление технических средств фото и видеофиксации,
- разделение пешеходных и транспортных потоков.

Все направления являются первоочередными и связаны преимущественно с выполнением работ по содержанию, обустройству и ремонту дорожной сети.

4.2. Мероприятия по приведению дорожной сети городских агломераций в нормативное транспортно-эксплуатационное состояние.

Согласно исходным данным 2016 года протяженность участков дорожной сети агломерации, находящихся в неудовлетворительном состоянии составляет 918,4 км., что соответствует 29 % относительно всей дорожной сети агломерации (3140,0 км.).

Приведение дорожной сети в нормативное состояние осуществляется посредством выполнения работ по реконструкции, капитальному ремонту, ремонту в соответствии с требованиями строительных норм и правил, технических регламентов.

4.3. Мероприятия по устранению перегрузки дорожной сети городских агломераций.

В целях снижения доли протяженности автомобильных дорог, работающих в режиме перегрузки в «час пик» предполагается реализация следующих мероприятий:

- строительство, реконструкция автомобильных дорог и улиц,
- внедрение автоматизированной системы управления дорожным движением,
- увеличение числа парковочных мест.

Город Тюмень остро нуждается в интенсификации использования существующей улично-дорожной сети путем оптимизации дорожного движения современными средствами и методами, которые включают в себя комплекс мер организационного и инженерно-технического воздействия на дорожное движение. Основным направлением мероприятий, необходимых для организации дорожного движения в городе Тюмени, является упорядочение транспортных потоков, регулирование скорости и направлений дорожного движения. Внедрение автоматизированной системы управления дорожным движением (АСУДД) как взаимосвязанной, комплексной системы сбора и анализа информации с последующим ее использованием в режиме реального времени для управления транспортными и пешеходными потоками является одной из первоочередных мер, направленных на решение этих задач.

Автоматизированная система управления дорожным движением увеличит пропускную способность на магистральных улицах, по предварительной оценке на 15 — 40%, что в свою

очередь будет способствовать меньшим задержкам транспорта, уменьшению расхода топлива и износа узлов и агрегатов транспортных средств, улучшению экологических показателей городской среды. В ходе выполнения мероприятий по реализации АСУДД светофорные объекты будут оборудованы видеодетекторами транспорта и купольными видеокамерами с их включением в действующую систему АСУДД «Спектр-2.0».

При формировании современной и удобной городской среды особое внимание уделяется развитию сети велодорожек и работе общественного транспорта. В 2015 году построено 6 км велодорожек (на участке ул. Дамбовской – ул. Мельникайте до парка Гагарина). В целом в 2015 году в рамках реконструкции и строительства дорог было обустроено 12 км велодорожек.

С 2015 года ведутся работы по внедрению в городе единого парковочного пространства, основными задачами которого являются обеспечение свободных парковочных мест в зонах повышенного спроса, сокращение времени поиска мест парковки и повышение оборачиваемости существующих парковочных мест.

4.4. Мероприятия по формированию механизмов общественного контроля за ходом выполнения дорожных работ.

При Главном управлении строительства Тюменской области функционирует Общественный совет одной из задач которого является обеспечение согласования общественно значимых интересов граждан для решения наиболее важных вопросов в сфере выработки и реализации государственной политики и нормативно-правового регулирования в рамках деятельности ГУС ТО.

Граждане имеют право обращаться лично, а также направлять индивидуальные и коллективные обращения в государственные органы, органы местного самоуправления и их должностным лицам, в государственные и муниципальные учреждения и иные организации с предложениями, заявлениями, жалобами по вопросам состояния и развития объектов транспортной инфраструктуры в соответствии с Федеральным законом от 02.05.2006 N 59-ФЗ "О порядке рассмотрения обращений граждан Российской Федерации".

Под руководством Администрации г.Тюмень начал свою работу и успешно функционирует портал управления городом «Тюмень – наш дом». В 2015 году на портале были открыты новые разделы, граждане могут сообщить о неработающем дорожном освещении, нарушениях правил содержания строительных площадок и прочее. В августе 2015 года на портале стартовал еще один социально важный проект – «Я решаю», в рамках которого жителям предлагается принять участие в электронных опросах. На голосование выносятся вопросы по разным актуальным темам, результаты опросов размещаются в разделе «итоги работы». С начала запуска проекта проведено 16 опросов, в которых приняло участие более 7 тысяч человек. В целом по состоянию на конец 2015 года на портале было зарегистрировано более 17 тысяч граждан, счетчик сайта зафиксировал более 100 тысяч просмотров, направлено почти 3 тысячи обращений, 87% из них рассмотрены и решены. Горожане получают «обратную связь», видят реакцию местных властей на поступающие замечания и обращения.

5. Механизм реализации, организация управления реализацией ПКРТИ и контроль за ходом ее реализации.

Инструментом реализации Программы комплексного развития транспортной инфраструктуры являются утвержденные нормативно-правовые акты стратегического, пространственного и программно-целевого планирования, через которые в частности осуществляется финансирование мероприятий и инвестиционных проектов.

На федеральном уровне в Российской Федерации определены общие цели оказания мер государственной поддержки, направленных на решение транспортных проблем:

- ускорение товародвижения и снижение транспортных издержек в экономике;
- повышение доступности транспортных услуг для населения;
- повышение конкурентоспособности транспортной системы России на мировом рынке транспортных услуг;

– повышение комплексной безопасности и устойчивости транспортной системы.

В соответствии с Федеральной целевой программой «Развитие транспортной системы России (2010 – 2020 годы)» (далее также – ФЦП), утвержденной Постановлением Правительства Российской Федерации от 05.12.2001 № 848, суммарный объем финансирования мероприятий по достижению вышеуказанных целей составляет 10250351,9 млн. рублей, из которых средства федерального бюджета составляют 46%, внебюджетные источники – 53%, средства бюджетов субъектов Российской Федерации – не более 1%.

В соответствии с государственной программой Российской Федерации «Развитие транспортной системы» (далее также – государственная программа), утвержденной Постановлением Правительства Российской Федерации от 15.04.2014 № 319, суммарный объем инвестиций за период с 2013 по 2020 годы составляет 6853490,7 млн. рублей. Основным источником финансирования являются средства Федерального дорожного фонда.

С целью создания условий по развитию современной и эффективной транспортной инфраструктуры, обеспечивающей ускорение товародвижения и снижение транспортных издержек в экономике, безопасность дорожного движения Постановлением Правительства Тюменской области от 30.12.2014 № 701-п утверждена и реализуется государственная программа Тюменской области «Развитие транспортной инфраструктуры» до 2022 года». Суммарный объем финансирования мероприятий программы за 2015 – 2022 годы составит 91463,2 млн. рублей.

Преимущественно источником финансирования мероприятий программы являются средства областного бюджета.

Для решения задач разработаны две подпрограммы: «Основные направления развития транспорта» и «Основные направления развития дорожного хозяйства».

Более 80% суммарного объема финансирования приходится на подпрограмму «Основные направления развития дорожного хозяйства», из которых свыше 50% тратится на строительство и реконструкцию автомобильных дорог.

В рамках подпрограммы «Основные направления развития дорожного хозяйства» предусмотрено предоставление субсидий и иных межбюджетных трансфертов местным бюджетам, в том числе городскому округу г. Тюмень. По итогам 2015 года городскому округу г. Тюмень была предоставлена субсидия в размере 1,7 млрд. рублей (97% от суммарного объема средств в бюджета Тюменской области, направленных бюджетам муниципальных образований). Суммарный объем средств бюджета Тюменской области, направленный на проектирование и капитальный ремонт и ремонт автомобильных дорог общего пользования населенных пунктов в рамках реализации подпрограммы «Основные направления развития дорожного хозяйства» бюджетам городского округа г. Тюмень и Тюменского муниципального района за период 2015 – 2016 гг., составляет 91% от общего объема средств бюджета Тюменской области, направленных бюджетам муниципальных образований.

Распоряжением Администрации города Тюмени от 14.11.2011 № 523-рк утверждена муниципальная программа «Развитие дорожно-транспортной сети города Тюмени на 2012 – 2019 годы» (далее также – муниципальная программа). Основная стратегическая цель данной программы сформирована на основе преемственности информации из документов вышестоящего уровня, а именно согласно Федеральной целевой программе «Развитие транспортной системы России (2010 – 2020 годы)», утвержденной Постановлением Правительства Российской Федерации от 05.12.2001 № 848.

Основными задачами, на решение которых направлены мероприятия муниципальной программы, являются:

- снижение уровня загрузки магистральных улиц;
- повышение обеспеченности улично-дорожной сети парковочными местами;
- улучшение транспортно-эксплуатационного состояния улично-дорожной сети;
- повышение качества транспортного обслуживания населения;
- организация отвода поверхностных стоков с территории города Тюмени и их очистку;
- повышение обеспеченности улично-дорожной сети наружным освещением;
- повышение уровня безопасности дорожного движения.

Источники финансирования мероприятий муниципальной программы – преимущественно

нно средства бюджета городского округа г. Тюмень (67%), средства бюджета Тюменской области составляют 1/3 от общего объема.

В перспективе для финансирования мероприятий по развитию транспортной инфраструктуры возможно использование механизмов государственно- и муниципально-частного партнерства. Основная проблема, которую потребуются решить при привлечении инвестиций в отрасль – нахождение баланса между риском финансирования и доходностью инфраструктурных проектов.

Контроль исполнения указанных выше программ осуществляется в порядке, установленном для каждой программы индивидуально в соответствии с утвержденными нормативными и правовыми актами.

В соответствии с Федеральным законом от 05.04.2013 N 44-ФЗ "О контрактной системе в сфере закупок товаров, работ, услуг для обеспечения государственных и муниципальных нужд" вся информация о планируемых работах, проведении аукциона, о заключенных муниципальных контрактах, общественном контроле размещена в соответствующих электронных площадках и доступна в открытом доступе с использованием информационно-коммуникационных технологий.

Куратор проекта осуществляет общее руководство за реализацией проекта, координирует финансовые и другие ресурсы для обеспечения нормального функционирования проекта. Для достижения результатов проекта задействованы Главное управление строительства Тюменской области, структурные подразделения Администрации г.Тюмени и Администрации Тюменского района в части выполнения своих полномочий. Блок органов власти, осуществляющий финансовую политику в агломерации своевременно выделяет лимиты для заключения муниципальных контрактов в соответствии с целями и задачами комплексной программы.

Информационное обеспечение процесса управления реализацией ПКРТИ осуществляется через пресс-службы органов власти в средствах массовой информации, интервью должностных лиц, тематических теле- и радиопередачах.

Перечень автомобильных дорог автомобильного и планируемые мероприятия на них для достижения целевых показателей (таблица 1)

№	Перечень объектов (наименование объекта, вид работ)	Программа «Автомобильные дороги»				Программа «Муниципальное дорожное хозяйство»				Программа «Муниципальное дорожное хозяйство»				Объекты программы: реконструкция, в границах и территории																				
		на 31.12.16		на 31.12.17		на 31.12.18		на 31.12.19		на 31.12.16		на 31.12.17		на 31.12.18		на 31.12.19		на 31.12.20		на 31.12.21		на 31.12.22		на 31.12.23		на 31.12.24		на 31.12.25						
		млн руб.	%	млн руб.	%	млн руб.	%	млн руб.	%	млн руб.	%	млн руб.	%	млн руб.	%	млн руб.	%	млн руб.	%	млн руб.	%	млн руб.	%	млн руб.	%	млн руб.	%	млн руб.	%					
1	Боткинская - Чернышевская	96,786	20,415,00	95,310	97,93	96,310	97,09	96,130	97,09	96,130	97,09	96,130	97,09	96,130	97,09	96,130	97,09	96,130	97,09	96,130	97,09	96,130	97,09	96,130	97,09	96,130	97,09	96,130	97,09	96,130	97,09			
2	Томская - Боткинская	32,145	29,230	27,111	32,289	26,286	32,286	26,286	32,286	26,286	32,286	26,286	32,286	26,286	32,286	26,286	32,286	26,286	32,286	26,286	32,286	26,286	32,286	26,286	32,286	26,286	32,286	26,286	32,286	26,286	32,286			
3	Мамонтова - Гусева	24,9	150,710,00	22,186	30,000,00	22,186	30,000,00	22,186	30,000,00	22,186	30,000,00	22,186	30,000,00	22,186	30,000,00	22,186	30,000,00	22,186	30,000,00	22,186	30,000,00	22,186	30,000,00	22,186	30,000,00	22,186	30,000,00	22,186	30,000,00	22,186	30,000,00			
4	Мамонтова - Боткинская	12,901	64,425,00	11,115	32,011	11,115	32,011	11,115	32,011	11,115	32,011	11,115	32,011	11,115	32,011	11,115	32,011	11,115	32,011	11,115	32,011	11,115	32,011	11,115	32,011	11,115	32,011	11,115	32,011	11,115	32,011			
5	Омская - Боткинская - Южная	11,848	80,960,00	6,691	30,609	9,143	36,989	9,143	36,989	9,143	36,989	9,143	36,989	9,143	36,989	9,143	36,989	9,143	36,989	9,143	36,989	9,143	36,989	9,143	36,989	9,143	36,989	9,143	36,989	9,143	36,989			
6	Томская - Горькая	13,668	55,800,00	14,500	43,111	14,500	43,111	14,500	43,111	14,500	43,111	14,500	43,111	14,500	43,111	14,500	43,111	14,500	43,111	14,500	43,111	14,500	43,111	14,500	43,111	14,500	43,111	14,500	43,111	14,500	43,111			
7	Томская - Мамонтова - Боткинская - Южная	62,175	388,800,00	94,6	99,511	94,6	99,511	94,6	99,511	94,6	99,511	94,6	99,511	94,6	99,511	94,6	99,511	94,6	99,511	94,6	99,511	94,6	99,511	94,6	99,511	94,6	99,511	94,6	99,511	94,6	99,511			
8	Томская - Сибирская - Горькая - Южная	59,822	472,800,00	71,28	91,281	91,281	91,281	91,281	91,281	91,281	91,281	91,281	91,281	91,281	91,281	91,281	91,281	91,281	91,281	91,281	91,281	91,281	91,281	91,281	91,281	91,281	91,281	91,281	91,281	91,281	91,281			
9	Боткинская - Мамонтова - Горькая - Южная	19,7	150,710,00	17,900	15,7	17,900	15,7	17,900	15,7	17,900	15,7	17,900	15,7	17,900	15,7	17,900	15,7	17,900	15,7	17,900	15,7	17,900	15,7	17,900	15,7	17,900	15,7	17,900	15,7	17,900	15,7	17,900		
10	Боткинская - Мамонтова - Горькая - Южная	15,7	102,900,00	14,286	13,5	14,286	13,5	14,286	13,5	14,286	13,5	14,286	13,5	14,286	13,5	14,286	13,5	14,286	13,5	14,286	13,5	14,286	13,5	14,286	13,5	14,286	13,5	14,286	13,5	14,286	13,5	14,286		
11	Боткинская - Мамонтова - Горькая - Южная	14,7	102,900,00	13,286	12,486	13,286	12,486	13,286	12,486	13,286	12,486	13,286	12,486	13,286	12,486	13,286	12,486	13,286	12,486	13,286	12,486	13,286	12,486	13,286	12,486	13,286	12,486	13,286	12,486	13,286	12,486	13,286		
12	Боткинская - Мамонтова - Горькая - Южная	12,881	92,970,00	11,386	10,719	11,386	10,719	11,386	10,719	11,386	10,719	11,386	10,719	11,386	10,719	11,386	10,719	11,386	10,719	11,386	10,719	11,386	10,719	11,386	10,719	11,386	10,719	11,386	10,719	11,386	10,719	11,386		
13	Боткинская - Мамонтова - Горькая - Южная	27,4	202,970,00	25,914	24,771	25,914	24,771	25,914	24,771	25,914	24,771	25,914	24,771	25,914	24,771	25,914	24,771	25,914	24,771	25,914	24,771	25,914	24,771	25,914	24,771	25,914	24,771	25,914	24,771	25,914	24,771	25,914		
14	Боткинская - Мамонтова - Горькая - Южная	4,1	24,860,00	9,112	10,608	4,100	10,608	4,100	10,608	4,100	10,608	4,100	10,608	4,100	10,608	4,100	10,608	4,100	10,608	4,100	10,608	4,100	10,608	4,100	10,608	4,100	10,608	4,100	10,608	4,100	10,608	4,100	10,608	
15	Боткинская - Мамонтова - Горькая - Южная	1,285	70,430,00	0,286	22,1	0,286	22,1	0,286	22,1	0,286	22,1	0,286	22,1	0,286	22,1	0,286	22,1	0,286	22,1	0,286	22,1	0,286	22,1	0,286	22,1	0,286	22,1	0,286	22,1	0,286	22,1	0,286	22,1	
16	Боткинская - Мамонтова - Горькая - Южная	1,439	8,338,00	0	0	0,000	0,000	0,000	0,000	0,000	0,000	0,000	0,000	0,000	0,000	0,000	0,000	0,000	0,000	0,000	0,000	0,000	0,000	0,000	0,000	0,000	0,000	0,000	0,000	0,000	0,000	0,000		
17	Боткинская - Мамонтова - Горькая - Южная	14,107	92,970,00	9,112	10,608	14,107	10,608	14,107	10,608	14,107	10,608	14,107	10,608	14,107	10,608	14,107	10,608	14,107	10,608	14,107	10,608	14,107	10,608	14,107	10,608	14,107	10,608	14,107	10,608	14,107	10,608	14,107	10,608	
18	Боткинская - Мамонтова - Горькая - Южная	2	29,290,00	13,967	3,600	13,967	3,600	13,967	3,600	13,967	3,600	13,967	3,600	13,967	3,600	13,967	3,600	13,967	3,600	13,967	3,600	13,967	3,600	13,967	3,600	13,967	3,600	13,967	3,600	13,967	3,600	13,967	3,600	
19	Боткинская - Мамонтова - Горькая - Южная	3	29,290,00	13,967	3,600	13,967	3,600	13,967	3,600	13,967	3,600	13,967	3,600	13,967	3,600	13,967	3,600	13,967	3,600	13,967	3,600	13,967	3,600	13,967	3,600	13,967	3,600	13,967	3,600	13,967	3,600	13,967	3,600	13,967

№	Наименование объекта	Классификация	Единица измерения	2007	2008	2009	2010	2011	2012	2013	2014	2015	2016	2017	2018	2019	2020	2021	2022	2023	2024	2025	2026	2027	2028	2029	2030	2031	2032	2033	2034	2035	2036	2037	2038	2039	2040	2041	2042	2043	2044	2045	2046	2047	2048	2049	2050	2051	2052	2053	2054	2055	2056	2057	2058	2059	2060	2061	2062	2063	2064	2065	2066	2067	2068	2069	2070	2071	2072	2073	2074	2075	2076	2077	2078	2079	2080	2081	2082	2083	2084	2085	2086	2087	2088	2089	2090	2091	2092	2093	2094	2095	2096	2097	2098	2099	2100	2101	2102	2103	2104	2105	2106	2107	2108	2109	2110	2111	2112	2113	2114	2115	2116	2117	2118	2119	2120	2121	2122	2123	2124	2125	2126	2127	2128	2129	2130	2131	2132	2133	2134	2135	2136	2137	2138	2139	2140	2141	2142	2143	2144	2145	2146	2147	2148	2149	2150	2151	2152	2153	2154	2155	2156	2157	2158	2159	2160	2161	2162	2163	2164	2165	2166	2167	2168	2169	2170	2171	2172	2173	2174	2175	2176	2177	2178	2179	2180	2181	2182	2183	2184	2185	2186	2187	2188	2189	2190	2191	2192	2193	2194	2195	2196	2197	2198	2199	2200
140	г. Ленинградская обл. г. Ленинград	г. Ленинградская обл. г. Ленинград	кв. м	2007	2008	2009	2010	2011	2012	2013	2014	2015	2016	2017	2018	2019	2020	2021	2022	2023	2024	2025	2026	2027	2028	2029	2030	2031	2032	2033	2034	2035	2036	2037	2038	2039	2040	2041	2042	2043	2044	2045	2046	2047	2048	2049	2050	2051	2052	2053	2054	2055	2056	2057	2058	2059	2060	2061	2062	2063	2064	2065	2066	2067	2068	2069	2070	2071	2072	2073	2074	2075	2076	2077	2078	2079	2080	2081	2082	2083	2084	2085	2086	2087	2088	2089	2090	2091	2092	2093	2094	2095	2096	2097	2098	2099	2100	2101	2102	2103	2104	2105	2106	2107	2108	2109	2110	2111	2112	2113	2114	2115	2116	2117	2118	2119	2120	2121	2122	2123	2124	2125	2126	2127	2128	2129	2130	2131	2132	2133	2134	2135	2136	2137	2138	2139	2140	2141	2142	2143	2144	2145	2146	2147	2148	2149	2150	2151	2152	2153	2154	2155	2156	2157	2158	2159	2160	2161	2162	2163	2164	2165	2166	2167	2168	2169	2170	2171	2172	2173	2174	2175	2176	2177	2178	2179	2180	2181	2182	2183	2184	2185	2186	2187	2188	2189	2190	2191	2192	2193	2194	2195	2196	2197	2198	2199	2200
141	г. Ленинградская обл. г. Ленинград	г. Ленинградская обл. г. Ленинград	кв. м	2007	2008	2009	2010	2011	2012	2013	2014	2015	2016	2017	2018	2019	2020	2021	2022	2023	2024	2025	2026	2027	2028	2029	2030	2031	2032	2033	2034	2035	2036	2037	2038	2039	2040	2041	2042	2043	2044	2045	2046	2047	2048	2049	2050	2051	2052	2053	2054	2055	2056	2057	2058	2059	2060	2061	2062	2063	2064	2065	2066	2067	2068	2069	2070	2071	2072	2073	2074	2075	2076	2077	2078	2079	2080	2081	2082	2083	2084	2085	2086	2087	2088	2089	2090	2091	2092	2093	2094	2095	2096	2097	2098	2099	2100	2101	2102	2103	2104	2105	2106	2107	2108	2109	2110	2111	2112	2113	2114	2115	2116	2117	2118	2119	2120	2121	2122	2123	2124	2125	2126	2127	2128	2129	2130	2131	2132	2133	2134	2135	2136	2137	2138	2139	2140	2141	2142	2143	2144	2145	2146	2147	2148	2149	2150	2151	2152	2153	2154	2155	2156	2157	2158	2159	2160	2161	2162	2163	2164	2165	2166	2167	2168	2169	2170	2171	2172	2173	2174	2175	2176	2177	2178	2179	2180	2181	2182	2183	2184	2185	2186	2187	2188	2189	2190	2191	2192	2193	2194	2195	2196	2197	2198	2199	2200

424	14320,00	1,278	14320,00	1,278	100	1,278	100	1,278	100	3,219	100
425	4915,00	0,850	4915,00	0,850	100	0,850	100	0,850	100	0,820	100
426	6265,00	1,037	6265,00	1,037	100	1,037	100	1,037	100	1,037	100
427	5055,00	0,850	5055,00	0,850	100	0,850	100	0,850	100	0,850	100
428	5765,00	0,990	5765,00	0,990	100	0,990	100	0,990	100	0,990	100
429	3415,00	0,585	3415,00	0,585	100	0,585	100	0,585	100	0,585	100
430	2865,00	0,485	2865,00	0,485	100	0,485	100	0,485	100	0,485	100
431	1861,00	0,318	1861,00	0,318	100	0,318	100	0,318	100	0,318	100
432	327,00	0,391	327,00	0,391	100	0,391	100	0,391	100	0,391	100
433	3685,00	0,345	3685,00	0,345	100	0,345	100	0,345	100	0,345	100
434	4621,00	1,414	4621,00	1,414	100	1,414	100	1,414	100	1,414	100
435	2111,00	0,266	2111,00	0,266	100	0,266	100	0,266	100	0,266	100
436	1143,00	0,139	1143,00	0,139	100	0,139	100	0,139	100	0,139	100
437	835,00	0,138	835,00	0,138	100	0,138	100	0,138	100	0,138	100
438	13823,00	1,285	13823,00	1,285	100	1,285	100	1,285	100	1,285	100
439	2202,00	0,444	2202,00	0,444	100	0,444	100	0,444	100	0,444	100
440	1793,00	0,173	1793,00	0,173	100	0,173	100	0,173	100	0,173	100
441	246,00	0,072	246,00	0,072	100	0,072	100	0,072	100	0,072	100
442	139,00	0,200	139,00	0,200	100	0,200	100	0,200	100	0,200	100
443	262,00	0,418	262,00	0,418	100	0,418	100	0,418	100	0,418	100
444	89,00	0,157	89,00	0,157	100	0,157	100	0,157	100	0,157	100
445	893,00	0,854	893,00	0,854	100	0,854	100	0,854	100	0,854	100
446	15,00	0,085	15,00	0,085	100	0,085	100	0,085	100	0,085	100
447	100,00	0,250	100,00	0,250	100	0,250	100	0,250	100	0,250	100
448	69,00	0,244	69,00	0,244	100	0,244	100	0,244	100	0,244	100
449	77,00	0,244	77,00	0,244	100	0,244	100	0,244	100	0,244	100
450	750,00	1,300	750,00	1,300	100	1,300	100	1,300	100	1,300	100
451	680,00	0,800	680,00	0,800	100	0,800	100	0,800	100	0,800	100
452	472,00	0,244	472,00	0,244	100	0,244	100	0,244	100	0,244	100
453	472,00	0,244	472,00	0,244	100	0,244	100	0,244	100	0,244	100
454	87,00	0,021	87,00	0,021	100	0,021	100	0,021	100	0,021	100
455	846,00	1,015	846,00	1,015	100	1,015	100	1,015	100	1,015	100
456	50,00	0,070	50,00	0,070	100	0,070	100	0,070	100	0,070	100
457	528,00	0,528	528,00	0,528	100	0,528	100	0,528	100	0,528	100
458	575,00	0,889	575,00	0,889	100	0,889	100	0,889	100	0,889	100
459	264,00	0,260	264,00	0,260	100	0,260	100	0,260	100	0,260	100
460	549,00	0,134	549,00	0,134	100	0,134	100	0,134	100	0,134	100
461	648,00	0,835	648,00	0,835	100	0,835	100	0,835	100	0,835	100
462	265,00	0,010	265,00	0,010	100	0,010	100	0,010	100	0,010	100
463	292,00	0,438	292,00	0,438	100	0,438	100	0,438	100	0,438	100
464	203,00	0,280	203,00	0,280	100	0,280	100	0,280	100	0,280	100
465	163,00	0,225	163,00	0,225	100	0,225	100	0,225	100	0,225	100
466	513,00	0,625	513,00	0,625	100	0,625	100	0,625	100	0,625	100
467	247,00	0,271	247,00	0,271	100	0,271	100	0,271	100	0,271	100
468	492,00	0,423	492,00	0,423	100	0,423	100	0,423	100	0,423	100
469	136,00	0,110	136,00	0,110	100	0,110	100	0,110	100	0,110	100
470	624,00	1,006	624,00	1,006	100	1,006	100	1,006	100	1,006	100
471	369,00	0,853	369,00	0,853	100	0,853	100	0,853	100	0,853	100
472	791,00	1,182	791,00	1,182	100	1,182	100	1,182	100	1,182	100
473	130,00	0,300	130,00	0,300	100	0,300	100	0,300	100	0,300	100
474	203,00	0,260	203,00	0,260	100	0,260	100	0,260	100	0,260	100
475	189,00	0,407	189,00	0,407	100	0,407	100	0,407	100	0,407	100
476	509,00	0,833	509,00	0,833	100	0,833	100	0,833	100	0,833	100
477	357,00	0,444	357,00	0,444	100	0,444	100	0,444	100	0,444	100
478	265,00	0,444	265,00	0,444	100	0,444	100	0,444	100	0,444	100
479	474,00	0,858	474,00	0,858	100	0,858	100	0,858	100	0,858	100
480	371,00	0,737	371,00	0,737	100	0,737	100	0,737	100	0,737	100
481	1732,00	2,273	1732,00	2,273	100	2,273	100	2,273	100	2,273	100
482	351,00	0,825	351,00	0,825	100	0,825	100	0,825	100	0,825	100
483	505,00	0,118	505,00	0,118	100	0,118	100	0,118	100	0,118	100
484	114,00	0,223	114,00	0,223	100	0,223	100	0,223	100	0,223	100
485	1533,00	1,844	1533,00	1,844	100	1,844	100	1,844	100	1,844	100
486	210,00	0,438	210,00	0,438	100	0,438	100	0,438	100	0,438	100
487	1672,00	0,353	1672,00	0,353	100	0,353	100	0,353	100	0,353	100
488	56,00	0,100	56,00	0,100	100	0,100	100	0,100	100	0,100	100
489	4247,00	5,071	4247,00	5,071	100	5,071	100	5,071	100	5,071	100
490	670,00	0,250	670,00	0,250	100	0,250	100	0,250	100	0,250	100
491	430,00	0,000	430,00	0,000	100	0,000	100	0,000	100	0,000	100
492	484,00	0,220	484,00	0,220	100	0,220	100	0,220	100	0,220	100
493	941,00	0,201	941,00	0,201	100	0,201	100	0,201	100	0,201	100
494	431,00	0,158	431,00	0,158	100	0,158	100	0,158	100	0,158	100
495	78,00	0,092	78,00	0,092	100	0,092	100	0,092	100	0,092	100
496	170,00	0,315	170,00	0,315	100	0,315	100	0,315	100	0,315	100
497	692,00	1,103	692,00	1,103	100	1,103	100	1,103	100	1,103	100
498	692,00	1,008	692,00	1,008	100	1,008	100	1,008	100	1,008	100
499	593,00	1,000	593,00	1,000	100	1,000	100	1,000	100	1,000	100
500	593,00	1,000	593,00	1,000	100	1,000	100	1,000	100	1,000	100

943	Средств на оплату труда	0,634	217,00	0,634	100	0,634	100	0,634	100
944	от Статфонда	1,156	388,00	1,156	100	1,156	100	1,156	100
945	от Статфонда	0,845	269,00	0,845	100	0,845	100	0,845	100
946	от Статфонда	0,478	151,00	0,478	100	0,478	100	0,478	100
947	от Статфонда	0,635	203,00	0,635	100	0,635	100	0,635	100
948	от Статфонда	0,363	115,00	0,363	100	0,363	100	0,363	100
949	от Статфонда	0,250	78,00	0,250	100	0,250	100	0,250	100
950	от Статфонда	0,210	67,00	0,210	100	0,210	100	0,210	100
951	от Статфонда	0,272	86,00	0,272	69	0,417	69	0,272	69
952	от Статфонда	0,000	0,00	0,000	0	0,000	0	0,000	0
953	от Статфонда	0,226	72,00	0,226	100	0,226	100	0,226	100
954	от Статфонда	0,307	97,00	0,307	76	0,273	76	0,273	76
955	от Статфонда	0,668	212,00	0,668	100	0,668	100	0,668	100
956	от Статфонда	0,333	105,00	0,333	100	0,333	100	0,333	100
957	от Статфонда	1,084	344,00	1,084	74	0,710	74	0,710	74
958	от Статфонда	0,133	42,00	0,133	0	0,000	0	0,000	0
959	от Статфонда	0,147	46,00	0,147	0	0,000	0	0,000	0
960	от Статфонда	0,217	68,00	0,217	0	0,000	0	0,000	0
961	от Статфонда	0,629	196,00	0,629	55	0,343	55	0,343	55
962	от Статфонда	0,811	253,00	0,811	63	0,514	63	0,514	63
963	от Статфонда	0,350	109,00	0,350	100	0,350	100	0,350	100
964	от Статфонда	0,195	61,00	0,195	64	0,129	64	0,129	64
965	от Статфонда	0,802	248,00	0,802	84	0,470	84	0,470	84
966	от Статфонда	0,084	26,00	0,084	100	0,084	100	0,084	100
967	от Статфонда	1,879	583,00	1,879	100	1,879	100	1,879	100
968	от Статфонда	0,289	89,00	0,289	100	0,289	100	0,289	100
969	от Статфонда	0,158	48,00	0,158	0	0,000	0	0,000	0
970	от Статфонда	0,203	63,00	0,203	100	0,203	100	0,203	100
971	от Статфонда	0,906	280,00	0,906	100	0,906	100	0,906	100
972	от Статфонда	0,363	112,00	0,363	100	0,363	100	0,363	100
973	от Статфонда	0,350	109,00	0,350	100	0,350	100	0,350	100
974	от Статфонда	0,260	81,00	0,260	100	0,260	100	0,260	100
975	от Статфонда	0,297	91,00	0,297	100	0,297	100	0,297	100
976	от Статфонда	1,522	467,00	1,522	100	1,522	100	1,522	100
977	от Статфонда	0,130	40,00	0,130	100	0,130	100	0,130	100
978	от Статфонда	0,020	6,00	0,020	100	0,020	100	0,020	100
979	от Статфонда	0,664	202,00	0,664	100	0,664	100	0,664	100
980	от Статфонда	0,445	136,00	0,445	100	0,445	100	0,445	100
981	от Статфонда	0,650	198,00	0,650	100	0,650	100	0,650	100
982	от Статфонда	0,900	278,00	0,900	14	0,070	14	0,070	14
983	от Статфонда	0,865	264,00	0,865	100	0,865	100	0,865	100
984	от Статфонда	0,200	62,00	0,200	100	0,200	100	0,200	100
985	от Статфонда	0,182	56,00	0,182	100	0,182	100	0,182	100
986	от Статфонда	1,330	407,00	1,330	100	1,330	100	1,330	100
987	от Статфонда	0,200	61,00	0,200	100	0,200	100	0,200	100
988	от Статфонда	1,300	397,00	1,300	100	1,300	100	1,300	100
989	от Статфонда	0,390	119,00	0,390	100	0,390	100	0,390	100
990	от Статфонда	0,211	64,00	0,211	100	0,211	100	0,211	100
991	от Статфонда	0,300	92,00	0,300	100	0,300	100	0,300	100
992	от Статфонда	0,346	105,00	0,346	100	0,346	100	0,346	100
993	от Статфонда	0,266	82,00	0,266	100	0,266	100	0,266	100
994	от Статфонда	0,430	131,00	0,430	100	0,430	100	0,430	100
995	от Статфонда	0,657	200,00	0,657	100	0,657	100	0,657	100
996	от Статфонда	0,500	153,00	0,500	100	0,500	100	0,500	100
997	от Статфонда	0,278	85,00	0,278	100	0,278	100	0,278	100
998	от Статфонда	0,296	91,00	0,296	100	0,296	100	0,296	100
999	от Статфонда	0,750	225,00	0,750	100	0,750	100	0,750	100
1000	от Статфонда	0,220	68,00	0,220	100	0,220	100	0,220	100
1001	от Статфонда	65,800	202,00	65,800	100	65,800	100	65,800	100
1002	от Статфонда	35,222	107,00	35,222	100	35,222	100	35,222	100
1003	от Статфонда	18,097	55,00	18,097	100	18,097	100	18,097	100
1004	от Статфонда	0,300	92,00	0,300	100	0,300	100	0,300	100
1005	от Статфонда	0,014	4,00	0,014	100	0,014	100	0,014	100
1006	от Статфонда	0,790	237,00	0,790	100	0,790	100	0,790	100
1007	от Статфонда	0,487	148,00	0,487	100	0,487	100	0,487	100
1008	от Статфонда	0,745	224,00	0,745	100	0,745	100	0,745	100
1009	от Статфонда	0,840	252,00	0,840	100	0,840	100	0,840	100
1010	от Статфонда	0,905	273,00	0,905	100	0,905	100	0,905	100
1011	от Статфонда	0,400	120,00	0,400	100	0,400	100	0,400	100
1012	от Статфонда	0,120	36,00	0,120	100	0,120	100	0,120	100
1013	от Статфонда	0,030	9,00	0,030	100	0,030	100	0,030	100
1014	от Статфонда	0,390	117,00	0,390	100	0,390	100	0,390	100
1015	от Статфонда	0,210	63,00	0,210	100	0,210	100	0,210	100
1016	от Статфонда	0,100	30,00	0,100	100	0,100	100	0,100	100
1017	от Статфонда	0,050	15,00	0,050	100	0,050	100	0,050	100
1018	от Статфонда	0,020	6,00	0,020	100	0,020	100	0,020	100
1019	от Статфонда	0,010	3,00	0,010	100	0,010	100	0,010	100
1020	от Статфонда	0,005	1,50	0,005	100	0,005	100	0,005	100
1021	от Статфонда	0,002	0,60	0,002	100	0,002	100	0,002	100
1022	от Статфонда	0,001	0,30	0,001	100	0,001	100	0,001	100
1023	от Статфонда	0,000	0,00	0,000	100	0,000	100	0,000	100
1024	от Статфонда	0,000	0,00	0,000	100	0,000	100	0,000	100
1025	от Статфонда	0,000	0,00	0,000	100	0,000	100	0,000	100
1026	от Статфонда	0,000	0,00	0,000	100	0,000	100	0,000	100
1027	от Статфонда	0,000	0,00	0,000	100	0,000	100	0,000	100
1028	от Статфонда	0,000	0,00	0,000	100	0,000	100	0,000	100
1029	от Статфонда	0,000	0,00	0,000	100	0,000	100	0,000	100
1030	от Статфонда	0,000	0,00	0,000	100	0,000	100	0,000	100
1031	от Статфонда	0,000	0,00	0,000	100	0,000	100	0,000	100
1032	от Статфонда	0,000	0,00	0,000	100	0,000	100	0,000	100
1033	от Статфонда	0,000	0,00	0,000	100	0,000	100	0,000	100
1034	от Статфонда	0,000	0,00	0,000	100	0,000	100	0,000	100
1035	от Статфонда	0,000	0,00	0,000	100	0,000	100	0,000	100
1036	от Статфонда	0,000	0,00	0,000	100	0,000	100	0,000	100
1037	от Статфонда	0,000	0,00	0,000	100	0,000	100	0,000	100
1038	от Статфонда	0,000	0,00	0,000	100	0,000	100	0,000	100
1039	от Статфонда	0,000	0,00	0,000	100	0,000	100	0,000	100
1040	от Статфонда	0,000	0,00	0,000	100	0,000	100	0,000	100
1041	от Статфонда	0,000	0,00	0,000	100	0,000	100	0,000	100
1042	от Статфонда	0,000	0,00	0,000	100	0,000	100	0,000	100
1043	от Статфонда	0,000	0,00	0,000	100	0,000	100	0,000	100
1044	от Статфонда	0,000	0,00	0,000	100	0,000	100	0,000	100
1045	от Статфонда	0,000	0,00	0,000	100	0,000	100	0,000	100
1046	от Статфонда	0,000	0,00	0,000	100	0,000	100	0,000	100
1047	от Статфонда	0,000	0,00	0,000	100	0,000	100	0,000	100
1048	от Статфонда	0,000	0,00	0,000	100	0,000	100	0,000	100
1049	от Статфонда	0,000	0,00	0,000	100	0,000	100	0,000	100
1050	от Статфонда	0,000	0,00	0,000	100	0,000	100	0,000	100
1051	от Статфонда	0,000	0,00	0,000	100	0,000	100	0,000	100
1052	от Статфонда	0,000	0,00	0,000	100	0,000	100	0,000	100
1053	от Статфонда	0,000	0,00	0,000	100	0,000	100	0,000	100
1054	от Статфонда	0,000	0,00	0,000	100	0,000	100	0,000	100
1055	от Статфонда	0,000	0,00	0,000	100	0,000	100	0,000	100

1006	ЛН	Международный (ЛН)	1655	11 550,00	1,956	100	1,956	100	1,956	100	1,606	100
1007	ЛН	Международный (ЛН)	0,143	2,922,00	0,143	100	0,143	100	0,143	100	0,143	100
1008	ЛН	Австралийский (ЛН)	0,362	2,491,00	0,362	100	0,362	100	0,362	100	0,362	100
1009	ЛН	Южноафриканский (ЛН)	1,137	11 926,00	1,137	100	1,137	100	1,137	100	1,137	100
1010	ЛН	Южноафриканский (ЛН)	1,597	19 303,00	1,599	100	1,598	100	1,598	100	1,598	100
1011	ЛН	Южноафриканский (ЛН)	1,027	6 160,00	1,027	100	1,027	100	1,027	100	1,027	100
1012	ЛН	Южноафриканский (ЛН)	1,335	17 462,00	1,335	100	1,335	100	1,335	100	1,335	100
1013	ЛН	Южноафриканский (ЛН)	1,000	42 730,00	1,000	100	1,000	100	1,000	100	1,000	100
1014	ЛН	Южноафриканский (ЛН)	0,623	4 177,00	0,623	100	0,623	100	0,623	100	0,623	100
1015	ЛН	Южноафриканский (ЛН)	0,927	17 257,00	0,927	100	0,927	100	0,927	100	0,927	100
1016	ЛН	Южноафриканский (ЛН)	0,264	1 255,00	0,264	100	0,264	100	0,264	100	0,264	100
1017	ЛН	Южноафриканский (ЛН)	0,823	7 121,25	0,823	100	0,823	100	0,823	100	0,823	100
1018	ЛН	Южноафриканский (ЛН)	2,065	29 427,00	2,065	100	2,065	100	2,065	100	2,065	100
1019	ЛН	Южноафриканский (ЛН)	0,105	884,00	0,105	100	0,105	100	0,105	100	0,105	100
1020	ЛН	Южноафриканский (ЛН)	0,206	1 160,00	0,206	100	0,206	100	0,206	100	0,206	100
1021	ЛН	Южноафриканский (ЛН)	0,037	1 003,00	0,037	100	0,037	100	0,037	100	0,037	100
1022	ЛН	Южноафриканский (ЛН)	0,100	1 101,00	0,100	100	0,100	100	0,100	100	0,100	100
1023	ЛН	Южноафриканский (ЛН)	0,465	3 291,00	0,465	100	0,465	100	0,465	100	0,465	100
1024	ЛН	Южноафриканский (ЛН)	0,079	603,00	0,079	100	0,079	100	0,079	100	0,079	100
1025	ЛН	Южноафриканский (ЛН)	0,271	2 223,00	0,271	100	0,271	100	0,271	100	0,271	100
1026	ЛН	Южноафриканский (ЛН)	0,169	2 339,00	0,169	100	0,169	100	0,169	100	0,169	100
1027	ЛН	Южноафриканский (ЛН)	1,173	17 243,00	1,173	100	1,173	100	1,173	100	1,173	100
1028	ЛН	Южноафриканский (ЛН)	2,147	29 241,00	2,147	330,950	2,147	330,950	2,147	330,950	2,147	330,950
1029	ЛН	Южноафриканский (ЛН)	0,265	4726,00	0,265	100	0,265	100	0,265	100	0,265	100
1030	ЛН	Южноафриканский (ЛН)	1,043	149 19,00	1,043	100	1,043	100	1,043	100	1,043	100
1031	ЛН	Южноафриканский (ЛН)	0,730	6736,00	0,730	100	0,730	100	0,730	100	0,730	100
1032	ЛН	Южноафриканский (ЛН)	1,523	21 426,00	1,523	100	1,523	100	1,523	100	1,523	100
1033	ЛН	Южноафриканский (ЛН)	0,448	3 893,00	0,448	100	0,448	100	0,448	100	0,448	100
1034	ЛН	Южноафриканский (ЛН)	1,256	3 884,00	1,256	100	1,256	100	1,256	100	1,256	100
1035	ЛН	Южноафриканский (ЛН)	1,197	11 786,00	1,197	100	1,197	100	1,197	100	1,197	100
1036	ЛН	Южноафриканский (ЛН)	0,071	603,00	0,071	100	0,071	100	0,071	100	0,071	100
1037	ЛН	Южноафриканский (ЛН)	0,602	10 148,00	0,602	100	0,602	100	0,602	100	0,602	100
1038	ЛН	Южноафриканский (ЛН)	2,024	19 671,00	2,024	100	2,024	100	2,024	100	2,024	100
1039	ЛН	Южноафриканский (ЛН)	0,205	1 923,00	0,205	100	0,205	100	0,205	100	0,205	100
1040	ЛН	Южноафриканский (ЛН)	0,472	4 977,00	0,472	100	0,472	100	0,472	100	0,472	100
1041	ЛН	Южноафриканский (ЛН)	0,718	6 713,00	0,718	100	0,718	100	0,718	100	0,718	100
1042	ЛН	Южноафриканский (ЛН)	1,296	13 643,00	1,296	98	1,296	98	1,296	98	1,296	98
1043	ЛН	Южноафриканский (ЛН)	2,037	12 053,00	2,037	100	2,037	100	2,037	100	2,037	100
1044	ЛН	Южноафриканский (ЛН)	1,981	19 643,00	1,981	96	1,981	96	1,981	96	1,981	96
1045	ЛН	Южноафриканский (ЛН)	0,310	1 950,00	0,310	100	0,310	100	0,310	100	0,310	100
1046	ЛН	Южноафриканский (ЛН)	0,263	1 811,00	0,263	100	0,263	100	0,263	100	0,263	100
1047	ЛН	Южноафриканский (ЛН)	0,121	673,00	0,121	100	0,121	100	0,121	100	0,121	100
1048	ЛН	Южноафриканский (ЛН)	0,277	2 650,00	0,277	100	0,277	100	0,277	100	0,277	100
1049	ЛН	Южноафриканский (ЛН)	1,032	6 843,00	1,032	100	1,032	100	1,032	100	1,032	100
1050	ЛН	Южноафриканский (ЛН)	1,084	10 893,00	1,084	100	1,084	100	1,084	100	1,084	100
1051	ЛН	Южноафриканский (ЛН)	0,408	3 811,00	0,408	100	0,408	100	0,408	100	0,408	100
1052	ЛН	Южноафриканский (ЛН)	0,810	4 623,00	0,810	100	0,810	100	0,810	100	0,810	100
1053	ЛН	Южноафриканский (ЛН)	2,298	14 920,00	2,298	100	2,298	100	2,298	100	2,298	100
1054	ЛН	Южноафриканский (ЛН)	0,200	1 803,00	0,200	100	0,200	100	0,200	100	0,200	100
1055	ЛН	Южноафриканский (ЛН)	0,810	7 961,00	0,810	100	0,810	100	0,810	100	0,810	100
1056	ЛН	Южноафриканский (ЛН)	0,408	2 263,00	0,408	100	0,408	100	0,408	100	0,408	100
1057	ЛН	Южноафриканский (ЛН)	1,518	6 203,00	1,518	100	1,518	100	1,518	100	1,518	100
1058	ЛН	Южноафриканский (ЛН)	0,981	7 097,00	0,981	100	0,981	100	0,981	100	0,981	100
1059	ЛН	Южноафриканский (ЛН)	1,155	10 718,00	1,155	100	1,155	100	1,155	100	1,155	100
1060	ЛН	Южноафриканский (ЛН)	1,548	17 332,00	1,548	100	1,548	100	1,548	100	1,548	100
1061	ЛН	Южноафриканский (ЛН)	0,680	4 640,00	0,680	100	0,680	100	0,680	100	0,680	100
1062	ЛН	Южноафриканский (ЛН)	0,164	1 834,00	0,164	100	0,164	100	0,164	100	0,164	100
1063	ЛН	Южноафриканский (ЛН)	0,725	4 923,00	0,725	100	0,725	100	0,725	100	0,725	100
1064	ЛН	Южноафриканский (ЛН)	0,972	8 693,00	0,972	100	0,972	100	0,972	100	0,972	100
1065	ЛН	Южноафриканский (ЛН)	0,119	674,00	0,119	100	0,119	100	0,119	100	0,119	100
1066	ЛН	Южноафриканский (ЛН)	0,156	1 591,00	0,156	100	0,156	100	0,156	100	0,156	100
1067	ЛН	Южноафриканский (ЛН)	0,272	3 807,00	0,272	100	0,272	100	0,272	100	0,272	100
1068	ЛН	Южноафриканский (ЛН)	0,214	2 071,00	0,214	100	0,214	100	0,214	100	0,214	100
1069	ЛН	Южноафриканский (ЛН)	0,822	4 603,00	0,822	100	0,822	100	0,822	100	0,822	100
1070	ЛН	Южноафриканский (ЛН)	0,277	3 723,00	0,277	100	0,277	100	0,277	100	0,277	100
1071	ЛН	Южноафриканский (ЛН)	1,012	9 683,00	1,012	100	1,012	100	1,012	100	1,012	100
1072	ЛН	Южноафриканский (ЛН)	2,440	19 233,00	2,440	100	2,440	100	2,440	100	2,440	100
1073	ЛН	Южноафриканский (ЛН)	0,225	1 644,00	0,225	100	0,225	100	0,225	100	0,225	100
1074	ЛН	Южноафриканский (ЛН)	0,190	2 439,00	0,190	100	0,190	100	0,190	100	0,190	100
1075	ЛН	Южноафриканский (ЛН)	0,190	2 439,00	0,190	100	0,190	100	0,190	100	0,190	100
1076	ЛН	Южноафриканский (ЛН)	0,748	5 445,00	0,748	100	0,748	100	0,748	100	0,748	100
1077	ЛН	Южноафриканский (ЛН)	0,747	4 717,00	0,747	100	0,747	100	0,747	100	0,747	100
1078	ЛН	Южноафриканский (ЛН)	0,491	2 511,00	0,491	100	0,491	100	0,491	100	0,491	100
1079	ЛН	Южноафриканский (ЛН)	1,518	6 001,00	1,518	100	1,518	100	1,518	100	1,518	100
1080	ЛН	Южноафриканский (ЛН)	0,942	7 09,00	0,942	100	0,942	100	0,942	100	0,942	100
1081	ЛН	Южноафриканский (ЛН)	2,973	11 939,00	2,973	100	2,973	100	2,973	100	2,973	100
1082	ЛН	Южноафриканский (ЛН)	0,591	2 650,00	0,591	100	0,591	100	0,591	100	0,591	100
1083	ЛН	Южноафриканский (ЛН)	2,267	12 053,00	2,267	100	2,267	100	2,267	100	2,267	100

№ п/п	Наименование	2,272	14078,00	1,642	74	2,272	160	2,272	100	0,27	0,001	17,4
1141	гп. Сидорова	0,252	3177,00	1,293	100	1,293	100	1,293	100			
1142	гп. Тихоненко	0,252	1797,00	1,000	100	1,000	100	1,000	100			
1143	гп. Родионов	0,252	1906,00	0,698	100	0,698	100	0,698	100			
1144	гп. Личко	0,212	1050,00	0,210	100	0,210	100	0,210	100			
1145	гп. Мещеряков	0,052	11920,00	1,000	100	1,000	100	1,000	100			
1146	гп. Пешкин	0,100	3005,00	0,166	100	0,166	100	0,166	100			
1147	гп. Мещеряков	0,637	454,10	0,537	100	0,537	100	0,537	100			
1148	гп. Шенников	0,825	765,00	0,825	100	0,825	100	0,825	100			
1149	гп. Копылов	0,758	5717,00	0,736	100	0,736	100	0,736	100			
1150	гп. Давыдов	0,663	8093,91	0,652	100	0,652	100	0,652	100			
1151	гп. Давыдов	0,445	3011,00	0,446	100	0,446	100	0,446	100			
1152	гп. Давыдов	0,742	3007,00	0,746	100	0,746	100	0,746	100			
1153	гп. Давыдов	0,455	4078,00	0,456	100	0,456	100	0,456	100			
1154	гп. Давыдов	0,665	8416,00	0,658	100	0,658	100	0,658	100			
1155	гп. Давыдов	0,556	5454,00	0,559	100	0,559	100	0,559	100			
1156	гп. Давыдов	0,110	805,00	0,110	100	0,110	100	0,110	100			
1157	гп. Давыдов	0,825	6125,00	0,825	100	0,825	100	0,825	100			
1158	гп. Давыдов	0,202	3155,00	0,202	100	0,202	100	0,202	100			
1159	гп. Давыдов	0,662	3407,00	0,622	100	0,622	100	0,622	100			
1160	гп. Давыдов	0,292	2927,00	0,292	100	0,292	100	0,292	100			
1161	гп. Давыдов	0,362	3628,00	0,362	100	0,362	100	0,362	100			
1162	гп. Давыдов	0,772	5959,00	0,772	100	0,772	100	0,772	100			
1163	гп. Давыдов	0,382	1727,00	0,383	100	0,383	100	0,383	100			
1164	гп. Давыдов	0,264	3071,00	0,264	100	0,264	100	0,264	100			
1165	гп. Давыдов	0,692	3723,00	0,689	100	0,689	100	0,689	100			
1166	гп. Давыдов	0,291	1229,00	0,291	100	0,291	100	0,291	100			
1167	гп. Давыдов	0,561	2002,00	0,564	100	0,564	100	0,564	100			
1168	гп. Давыдов	0,526	4411,00	0,526	100	0,526	100	0,526	100			
1169	гп. Давыдов	0,455	2993,00	0,456	100	0,456	100	0,456	100			
1170	гп. Давыдов	0,477	2924,00	0,477	100	0,477	100	0,477	100			
1171	гп. Давыдов	0,275	1913,00	0,275	100	0,275	100	0,275	100			
1172	гп. Давыдов	0,362	3118,00	0,362	100	0,362	100	0,362	100			
1173	гп. Давыдов	1,320	11410,00	1,326	100	1,326	100	1,326	100			
1174	гп. Давыдов	0,300	2096,00	0,300	100	0,300	100	0,300	100			
1175	гп. Давыдов	0,624	5673,00	0,624	100	0,624	100	0,624	100			
1176	гп. Давыдов	0,350	3001,00	0,350	100	0,350	100	0,350	100			
1177	гп. Давыдов	0,714	6274,00	0,714	100	0,714	100	0,714	100			
1178	гп. Давыдов	0,672	3670,00	0,672	100	0,672	100	0,672	100			
1179	гп. Давыдов	0,508	3070,00	0,508	100	0,508	100	0,508	100			
1180	гп. Давыдов	1,462	9726,00	1,460	100	1,460	100	1,460	100			
1181	гп. Давыдов	0,615	6115,00	0,615	100	0,615	100	0,615	100			
1182	гп. Давыдов	0,526	3129,00	0,526	100	0,526	100	0,526	100			
1183	гп. Давыдов	0,902	5261,00	0,905	100	0,905	100	0,905	100			
1184	гп. Давыдов	0,200	1000,00	0,200	100	0,200	100	0,200	100			
1185	гп. Давыдов	0,159	954,00	0,159	100	0,159	100	0,159	100			
1186	гп. Давыдов	0,844	3221,00	0,844	100	0,844	100	0,844	100			
1187	гп. Давыдов	0,168	481,00	0,168	100	0,168	100	0,168	100			
1188	гп. Давыдов	0,816	907,00	0,816	100	0,816	100	0,816	100			
1189	гп. Давыдов	0,415	2150,00	0,415	100	0,415	100	0,415	100			
1190	гп. Давыдов	0,672	4920,00	0,672	100	0,672	100	0,672	100			
1191	гп. Давыдов	1,206	7511,00	1,206	100	1,206	100	1,206	100			
1192	гп. Давыдов	0,602	3141,00	0,602	100	0,602	100	0,602	100			
1193	гп. Давыдов	2,819	17402,00	2,828	100	2,828	100	2,828	100			
1194	гп. Давыдов	1,300	4920,00	1,300	100	1,300	100	1,300	100			
1195	гп. Давыдов	0,726	4210,00	0,726	100	0,726	100	0,726	100			
1200	гп. Давыдов	1,210	4903,00	1,210	100	1,210	100	1,210	100			
1201	гп. Давыдов	0,650	5952,00	0,650	100	0,650	100	0,650	100			
1202	гп. Давыдов	0,844	2748,30	0,844	100	0,844	100	0,844	100			
1203	гп. Давыдов	0,981	990,00	0,982	100	0,982	100	0,982	100			
1204	гп. Давыдов	0,689	3081,00	0,689	100	0,689	100	0,689	100			
1205	гп. Давыдов	0,411	2253,00	0,412	99	0,412	99	0,412	99			
1206	гп. Давыдов	0,987	2991,00	0,987	100	0,987	100	0,987	100			
1207	гп. Давыдов	0,882	3802,00	0,882	100	0,882	100	0,882	100			
1208	гп. Давыдов	0,293	1193,00	0,293	100	0,293	100	0,293	100			
1209	гп. Давыдов	0,615	5113,00	0,615	100	0,615	100	0,615	100			
1210	гп. Давыдов	0,990	9701,00	0,990	100	0,990	100	0,990	100			
1211	гп. Давыдов	0,650	5971,00	0,650	100	0,650	100	0,650	100			
1212	гп. Давыдов	0,324	2714,00	0,324	100	0,324	100	0,324	100			
1213	гп. Давыдов	0,142	150,00	0,142	100	0,142	100	0,142	100			
1214	гп. Давыдов	0,602	5772,00	0,602	100	0,602	100	0,602	100			
1215	гп. Давыдов	0,867	2911,00	0,867	100	0,867	100	0,867	100			
1216	гп. Давыдов	0,141	1011,00	0,141	100	0,141	100	0,141	100			
1217	гп. Давыдов	0,520	3711,00	0,520	100	0,520	100	0,520	100			
1218	гп. Давыдов	0,962	2601,00	0,962	100	0,962	100	0,962	100			
1219	гп. Давыдов	0,350	2607,00	0,350	100	0,350	100	0,350	100			
1220	гп. Давыдов	0,310	1703,00	0,310	100	0,310	100	0,310	100			
1221	гп. Давыдов	0,625	2467,00	0,625	100	0,625	100	0,625	100			
1222	гп. Давыдов	0,950	1973,00	0,950	100	0,950	100	0,950	100			
1223	гп. Давыдов	0,972	1172,00	0,972	94	0,972	94	0,972	94			
1224	гп. Давыдов	0,674	462,00	0,674	100	0,674	100	0,674	100			

1450	1451	1452	1453	1454	1455	1456	1457	1458	1459	1460	1461	1462	1463	1464	1465	1466	1467	1468	1469	1470	1471	1472	1473	1474	1475	1476	1477	1478	1479	1480	1481	1482	1483	1484	1485	1486	1487	1488	1489	1490	1491	1492	1493	1494	1495	1496	1497	1498	1499	1500
1450	1451	1452	1453	1454	1455	1456	1457	1458	1459	1460	1461	1462	1463	1464	1465	1466	1467	1468	1469	1470	1471	1472	1473	1474	1475	1476	1477	1478	1479	1480	1481	1482	1483	1484	1485	1486	1487	1488	1489	1490	1491	1492	1493	1494	1495	1496	1497	1498	1499	1500
1450	1451	1452	1453	1454	1455	1456	1457	1458	1459	1460	1461	1462	1463	1464	1465	1466	1467	1468	1469	1470	1471	1472	1473	1474	1475	1476	1477	1478	1479	1480	1481	1482	1483	1484	1485	1486	1487	1488	1489	1490	1491	1492	1493	1494	1495	1496	1497	1498	1499	1500
1450	1451	1452	1453	1454	1455	1456	1457	1458	1459	1460	1461	1462	1463	1464	1465	1466	1467	1468	1469	1470	1471	1472	1473	1474	1475	1476	1477	1478	1479	1480	1481	1482	1483	1484	1485	1486	1487	1488	1489	1490	1491	1492	1493	1494	1495	1496	1497	1498	1499	1500
1450	1451	1452	1453	1454	1455	1456	1457	1458	1459	1460	1461	1462	1463	1464	1465	1466	1467	1468	1469	1470	1471	1472	1473	1474	1475	1476	1477	1478	1479	1480	1481	1482	1483	1484	1485	1486	1487	1488	1489	1490	1491	1492	1493	1494	1495	1496	1497	1498	1499	1500

Год	Итого	2019	2018	2017	2016	2015	2014	2013	2012	2011	2010	2009	2008	2007	2006	2005	2004	2003	2002	2001	2000	1999	1998
	191,36	188,00	185,00	182,00	179,00	176,00	173,00	170,00	167,00	164,00	161,00	158,00	155,00	152,00	149,00	146,00	143,00	140,00	137,00	134,00	131,00	128,00	125,00
	191,36	188,00	185,00	182,00	179,00	176,00	173,00	170,00	167,00	164,00	161,00	158,00	155,00	152,00	149,00	146,00	143,00	140,00	137,00	134,00	131,00	128,00	125,00
	191,36	188,00	185,00	182,00	179,00	176,00	173,00	170,00	167,00	164,00	161,00	158,00	155,00	152,00	149,00	146,00	143,00	140,00	137,00	134,00	131,00	128,00	125,00
	191,36	188,00	185,00	182,00	179,00	176,00	173,00	170,00	167,00	164,00	161,00	158,00	155,00	152,00	149,00	146,00	143,00	140,00	137,00	134,00	131,00	128,00	125,00
	191,36	188,00	185,00	182,00	179,00	176,00	173,00	170,00	167,00	164,00	161,00	158,00	155,00	152,00	149,00	146,00	143,00	140,00	137,00	134,00	131,00	128,00	125,00

№ п/п	№ документа	Содержание	Согласовано	Процент	Сумма	Согласовано	Процент	Сумма	Согласовано	Процент	Сумма	Согласовано	Процент	Сумма	Согласовано	Процент	Сумма	Согласовано	Процент	Сумма	Согласовано	Процент	Сумма	Согласовано	Процент	Сумма
304	Р - 402 Томск - Мукомлевск - Томск - Осака ва (01/31) - кв 41/480		31,256	100%	31,256		100%	31,256		100%	31,256		100%	31,256		100%	31,256		100%	31,256		100%	31,256		100%	31,256
305	Р - 341 Томск - Новосильск - Томск - Новосильск - Новосильск Томск - Новосильск - Новосильск		31,483	100.00%	31,483		100.00%	31,483		100.00%	31,483		100.00%	31,483		100.00%	31,483		100.00%	31,483		100.00%	31,483		100.00%	31,483
306	Р - 331 Александровск - Томск - Александровск - Томск - Александровск - Томск - Александровск - Томск - Александровск -		30,081	100.00%	30,081		100.00%	30,081		100.00%	30,081		100.00%	30,081		100.00%	30,081		100.00%	30,081		100.00%	30,081		100.00%	30,081
307	Р - 301 Томск - Томск - Новосильск - Томск - Новосильск - Томск - Новосильск - Томск - Новосильск -		57,3	100.00%	57,3		100.00%	57,3		100.00%	57,3		100.00%	57,3		100.00%	57,3		100.00%	57,3		100.00%	57,3		100.00%	57,3
		Итого			150,199			150,199			150,199			150,199			150,199			150,199			150,199			150,199
		Итого			150,199			150,199			150,199			150,199			150,199			150,199			150,199			150,199

Начальник Главного управления строительства Томской области
СОГЛАСОВАНО:
Начальник СВУ "Уркулвалитдор"

С.В. Шустов
А.В. Берисов

Предложения по ресурсному обеспечению программы (таблица 2)

№	Источник финансирования	Объем финансирования, млн.руб.	
		2017 год	2018 год
1	Местный бюджет	921,103	686
2	Региональный бюджет	354,251	844
	Итого объем финансирования субъекта:	1275,35	1530,00
3	Федеральный бюджет	637,5	765
	Итого общий объем финансирования:	1 912,9	2 295,0

Объемы финансирования из прочих источников (справочно)		Объемы финансирования, млн.руб	
Наименование программы		2017 год	2018 год
5	Федеральный дорожный фонд	2124,383	1832,901
	Итого:	2124,383	1832,901

Примечание:

Ресурсное обеспечение должно соответствовать итоговому показателю таблицы 1 столбцы 18,22

* - каждую программу указывать отдельно

№	Перечень автодорог (улиц) с указанием км (адрес объекта в границах агломерации) входящих в состав агломерации	Протяженность автодорог (улиц) в пределах агломерации и площадь покрытия	РЕЗУЛЬТАТЫ ДИАГНОСТИКИ												
			НОРМАТИВНОЕ СОСТОЯНИЕ, км/%												
			инструментальная (визуальный осмотр)								экспертная				
			Протяженность автодорог (улиц), находящейся в нормативном состоянии км/%												
			Ожидаемое						Ожидаемое						
на 31.12.16		на 31.12.17		на 31.12.18		на 31.12.16		на 31.12.17		на 31.12.18					
км		%		км		%		км		%					
км		%		км		%		км		%					
а/д (км/тыс-км/м)		км		км		%		км		%					
1	2	3	5	6	7	8	9	10	11	12	13	14	15	16	
Автомобильные дороги регионального или межмуниципального значения															
1	Богданский-Червишево-Чаплык	58,785	55,110	97,05	55,11	97,05	55,110	97,05							
2	Тюмень-Боровский-Богданский	33,745	29,285	57,15	33,29	98,64	33,285	98,638							
3	Каменка-Успенка	24,9	22,186	89,10040161	22,186	89,10	22,186	89,10							
4	Кулаково-Каменка	12,881	11,115	32,05	11,12	32,05	11,115	32,05							
5	Ошукова-Есаулова-Якуши	11,645	7,609	65,91	10,51	91,03	10,509	91,03							
6	Тюмень-Горьковка	13,65	11,350	83,15	11,35	83,15	11,350	83,15							
7	Тюмень-Каменка-гр. Свердловской области	40,75	29,550	94,6	40,55	99,51	40,550	99,51							
8	Тюмень-Салира-гр. Свердловской обя.	58,925	42,000	71,28	54,10	91,81	54,100	91,81							
9	Подъезд к п. Андреевский	16,7	15,844	94,9	15,84	94,9	15,844	94,9							
10	Подъезд к с. Ембаево	2	0,700	35	0,70	35	0,700	35,00							
11	Подъезд к д. Железный Перебор	14,7	13,500	91,84	13,50	91,84	13,500	91,84							
12	Подъезд к д. Марай	12,954	11,554	89,19	11,55	89,19	11,55	89,19							
13	Подъезд к д. Муллаши	21,4	15,000	70,1	15,00	70,1	15,000	70,1							
14	Подъезд к д. Посохова	4,1	3,900	95,12	4,19	100,00	4,100	100,00							
15	Подъезд к д. Тураева	1,265	0,285	22,5	0,29	22,5	0,285	22,53							
16	Подъезд к с. Княжево	1,439	0,000	0	0,00	0	0,000	0,00							
17	Подъезд к д. Куртур	14,107	13,507	95,7	14,107	100,0	14,107	100,00							
18	Подъезд к с. Каменка	6	5,640	94,00	5,64	94,00	5,640	94,00							
19	Подъезд к с. Оноино	3	2,700	90	2,70	90	2,700	90,00							
20	Подъезд к с. Перевалово	2,3	1,300	56,52	1,80	78,2	1,800	78,2							
21	Подъезд к с. Чичка	1,857	0,000	0	0,00	0	0,000	0,00							
22	Подъезд к сан. "Сибирь"	6,115	0,749	12,25	0,75	12,25	0,749	12,25							
23	Подъезд к д. Головина	4,42	4,120	93,2	4,12	93,2	4,120	93,21							
24	Подъезд к п. Туринский	2,1	1,800	85,71	1,80	85,71	1,800	85,71							
25	Княжево-Лесьянка	4	3,500	87,5	3,50	87,5	3,500	87,50							
26	Мальково-ОшукOVO	4,6	4,500	97,83	4,50	97,83	4,500	97,83							
27	Посохова-Гусево	2,4	2,100	87,50	2,10	87,50	2,100	87,50							
28	Чаплык-Успенка	12,1	8,200	67,8	10,20	84,30	10,200	84,30							
29	Подъезд к д. Наскина	1,3	1,100	84,6	1,10	84,6	1,100	84,6							
30	Подъезд к военному городку	12	1,900	15,8	1,90	15,8	1,900	15,8							
31	Гусево-Зубарево-Перевалово	4,45	3,000	67,42	3,00	67,42	3,000	67,42							
32	Подъезд к с. Леваши	1,2	0,600	50	0,60	50	0,600	50,00							
33	Московский-Дербыши	2	1,435	71,75	1,44	71,75	1,435	71,75							
34	Подъезд к п. Березняковский	3,829	0,000	0	0,00	0	0,000	0,00							
35	Подъезд к д. Груфанова	1	0,000	0	0,00	0	0,000	0,00							
36	Каскара-Тоглики-Ключи-Петрушки	12,64	10,734	84,92	10,73	84,92	10,734	84,92							
37	Обход г. Тюмени	28,309	18,309	64,69	20,309	77,19	20,309	77,19							
38	Тараскуль-Малые Аюры	5,41	5,410	100	5,41	100	5,410	100							
39	Тюмень-Аэропорт	6,05	6,050	100	6,05	100	6,050	100							
40	Тюмень-Криоданова	30,42	30,000	98,6	30,00	98,6	30,000	98,6							
41	Тюмень-Новая Тавада	11,63	11,630	100	11,63	100	11,630	100							
42	Подъезд к с. Янтык	14,22	14,220	100	14,22	100	14,220	100							
43	Подъезд к д. Кюнашина	2,33	2,330	100	2,33	100	2,330	100							
44	Подъезд к с. Гусево	1,8	1,800	100	1,80	100	1,800	100							
45	Ожокина-Патрушева	1,25	1,250	100	1,25	100	1,250	100							
46	Подъезд к д. Паренина	2,63	2,630	100	2,63	100	2,630	100							
47	Подъезд к д. Рекича	3,6	3,600	100	3,60	100	3,600	100							
48	Подъезд к д. Филипповичи	1,88	1,880	100	1,88	100	1,880	100							
49	Подъезд к э-ду Нефтяникам	2,63	0,000	0	0,00	0	0,000	0,00							
50	Подъезд к Лебяжье	7,6	7,600	100	7,60	100	7,600	100							
51	Подъезд к п. Боровский	2,21	2,210	100	2,21	100	2,210	100							
52	Подъезд к с/пгн Мельница	1,46	1,460	100	1,46	100	1,460	100							
53	Подъезд к п. Винилия от авт. "Тюмень-Ильма-Симс"	1,02	1,020	100	1,02	100	1,020	100							
54	Подъезд к с. Амандацкое	1,27	1,270	100	1,27	100	1,270	100							
55	Подъезд к с. Каскара	0,56	0,560	100	0,56	100	0,560	100							
56	Подъезд к д. Дударева	1,32	0,320	24,24	0,32	24,24	0,320	24,24							
57	Патрушева-Падерина	5,15	5,150	100	5,15	100	5,150	100							
58	Патрушева-Дударева	0,4	0,400	100	0,40	100	0,400	100							
59	Подъезд к с. Луговое	4,53	0,000	0	0,00	0	4,530	100							
60	Подъезд к с. Успенка	2,5	0,000	0	2,50	100	2,500	100							
61	Подъезд к сан. Большой Тараскуль	2,07	2,070	100	2,07	100	2,070	100							
62	Подъезд к сан. Тараскуль	4,3	4,300	100	4,30	100	4,300	100							
63	Подъезд к д. Малиновка	1,1	0,000	0	0,00	0	1,100	100							
64	Подъезд к д. Елвиш	1,9	0,900	47,37	0,90	47,37	1,900	100							
65	Подъезд к д. Ушакова	1,05	0,000	0	0,00	0	1,050	100							
66	Подъезд к д. Зубарева	1,8	1,800	100	1,80	100	1,800	100							
67	Подъезд к п. Подъем	5	3,400	68	3,40	68	3,510	70,20							
68	Подъезд к с. Салира	1,912	0,000	0	0,00	0	1,912	100,00							
69	Подъезд к д. Нериманова	2,4	0,950	40	0,95	40	2,400	100,00							
70	Перевалово-Ушакова	4	2,000	50	2,00	50	4,000	100							
71	ул. Мельничайте	0,39	0,390	100	0,39	100	0,390	100							
72	ул. Челюскинцев	0,32	0,320	100	0,32	100	0,320	100							

104	ул Самарцева (ул Федюнинского-Чернышевский тракт)	2,141	2,141	100	2,141	100	2,141	100
105	ул Пархоменко	1,476	1,476	100	1,476	100	1,476	100
106	ул Волгоградская (Фрунзе - Восстание)	2,303	2,303	100	2,303	100	2,303	100
107	ул Стариловская (ул. Чернышевский тракт-ул Самарцева)	0,557	0,557	100	0,557	100	0,557	100
108	ул Даврижского	0,320	0,320	100	0,320	100	0,320	100
109	ул Бабарына (ул Старорошинское шоссе-Ворошиленские горы)	2,370	2,370	100	2,370	100	2,370	100
110	ул Амурская	2,423	0,000	0	2,423	100	2,423	100
111	ул Малитогорская (Амурская - Московский тр)	0,390	0,390	100	0,390	100	0,390	100
112	ул Малитогорская (Московский тракт - Пархоменко)	0,245	0,245	100	0,245	100	0,245	100
113	ул Коммунистическая (ул Луначарского - ул. Яковлева)	0,130	0,130	100	0,130	100	0,130	100
114	дорога ул. Старорошинское шоссе (неофициальное название) (от ул Современная до ул. Барнаульских)	0,900	0,900	100	0,900	100	0,900	100
115	ул Рабочая (ул Чернышевский тракт - ул Чаплина)	0,534	0,534	100	0,534	100	0,534	100
116	ул Калинина (ул. Закавказская - ул Пархоменко)	1,470	1,470	100	1,470	100	1,470	100
117	ул. Восстания (ул. Международная - ул. Волгоградская)	0,218	0,218	100	0,218	100	0,218	100
	ИТОГО по группе А:	64,828	65,686		64,828		64,828	
	Группа Б							
118	ул Гранитная (ул Чернышевского-ул.Товарное шоссе)	0,478	0,478	100,000	0,478	100,000	0,478	100,000
119	ул Железнодорожная (ул. Товарное шоссе-ул Чернышевского)	0,527	0,527	100,000	0,527	100,000	0,527	100,000
120	ул Калинина (ул. Волгоградская - ул. Пархоменко)	0,853	0,853	100,000	0,853	100,000	0,853	100,000
	ИТОГО по группе Б:	1,858	1,858		1,858		1,858	
	ИТОГО по ЮАО:	66,686	67,543		66,686		66,686	
	Ленинский административный округ:							
	Группа А							
121	ул 50лет ВЛКСМ (ул Холодильная-путепровод по ул Ресублики)	4,770	4,770	100	4,770	100	4,770	100
122	ул Ветеранов труда (ул Дружба-кольцо Великаянского тракта) - правая сторона	2,210	0,000	0	2,210	100	0,000	100
123	ул.Волжский тракт - правая сторона	2,210	0,000	0	0,000	0	0,000	0
124	ул Пермякова (ул Харьковская-ул.30 лет Победы)	2,802	2,802	100	2,802	100	2,802	100
125	Круг БКУ (Республики)	0,235	0,235	100	0,235	100	0,235	100
126	Круг за Медоборудования (ул.Республики)	0,254	0,254	100	0,254	100	0,254	100
127	ул Дрибоская (ул.Мельникайте-ул.Челюскинцев)	3,470	3,470	100	3,470	100	3,470	100
128	ул Дружбы.Тобольский тракт (ул Ветеранов труда-граница г.Тюмени)	4,390	4,390	100	4,390	100	4,390	100
129	ул Тармышская (ул Холодильной-ул.Мельникайте)	0,686	0,686	100	0,686	100	0,686	100
130	ул Одесская (ул.Республики-ул.Давыдовская)	2,890	2,890	100	2,890	100	2,890	100
131	Старотобольский тракт (Республики-граница Тюмени)	7,743	5,743	74	7,743	100	7,743	100
132	ул.Домостроителей (от ул.Чемистова до поворота на конюшью ал. №1)	0,674	0,874	100	0,874	100	0,874	100
133	Тобольский тракт (ул Дружба-ул.Центральная)	0,000	0,000	0	0,000	0	0,000	0
134	ул Тульская (ул.50 лет ВЛКСМ - ул.Рижская)	1,031	1,031	100	1,031	100	1,031	100
135	ул.Харьковская (ул.Пермякова-ул.Мельникайте)	2,379	2,379	100	2,379	100	2,379	100
136	ул.Холодильная (ул.50 лет ВЛКСМ-ул.Харьковская) - левая сторона	0,000	0,000	100	0,000	100	0,000	100
137	ул.Чемистова-Магистральная (ул.50 лет Октября-Переправа через р.Тура)	5,820	2,820	48	5,820	100	5,820	100
138	ул.Онегитское (ул.Одесская-ул.Ворошиленское)	2,603	2,603	100	2,603	100	2,603	100
139	ул. Ворошиленское (ул. 50 лет Октября - ул. Республики)	0,650	0,650	100	0,650	100	0,650	100
	ИТОГО по группе А:	45,017	35,697		42,907		40,597	
	Группа Б							
140	ул. Домостроителей (от поворота на конюшью ал.№1 до ООО "Тисма")	2,057	2,057	100	2,057	100	2,057	100
	ИТОГО по группе Б:	2,057	2,057		2,057		2,057	
	ИТОГО по ЛАО:	47,074	37,754		44,964		42,654	
	Восточный административный округ:							
	Группа А							
141	ул.30 лет Победы (ул.Моторостроителей-ул.Мельникайте)	4,840	4,840	100	4,840	100	4,840	100
142	ул.Пермякова (ул.30 лет Победы-обход г.Тюмени)	2,110	2,110	100	2,110	100	2,110	100
143	ул.Широтная (ул.Мельникайте-ул.Ворошиленское)	6,120	6,120	100	6,120	100	6,120	100
144	ул.Таллинская (ул.Бороховская - ул.Моторостроителей- ул.30 лет Победы)	2,400	2,400	100	2,400	100	2,400	100
145	ул.Бороховская(ул.Широтная-ул.Таллинская)	0,836	0,836	100	0,836	100	0,836	100
146	ул.Монтажников (ул. 50 лет Октября - ул. Широтная)	1,660	1,660	100	1,660	100	1,660	100
147	ул.Таллинская (ул.Монтажников - ул.Моторостроителей)	0,670	0,670	100	0,670	100	0,670	100
148	Полынка, п.13-14 (ул.Широтная -зд Тюмень-Богдановский)	1,137	1,137	100	1,137	100	1,137	100
	ИТОГО по группе А:	19,773	19,773		19,773		19,773	
	ИТОГО по ВАО:	19,773	19,773		19,773		19,773	
	Центральный административный округ:							
	Группа А							
149	ул. 50 лет Октября (ул. Профсоюзная-ул. Холодильная)	1,003	1,003	100	1,003	100	1,003	100
150	ул. 8-го Марта (ул. Ленина-ул. Советская)	0,570	0,570	100	0,570	100	0,570	100
151	ул. Водопроводная (ул. Ленин - ул. Советская)	0,571	0,571	100	0,571	100	0,571	100
152	ул. Водопроводная (ул.26 лет Октября-ул.Советская)	0,504	0,504	100	0,504	100	0,504	100
153	ул. Володарского (ул. Профсоюзная-Берег р. Тура)	1,692	1,692	100	1,692	100	1,692	100
154	ул. Ленина (ул. Челюскинцев-ул. М.Тореза)	1,295	1,295	100	1,295	100	1,295	100
155	ул. Ленина (Кревед музей-ул. М.Тореза)	2,564	2,564	100	2,564	100	2,564	100
156	ул. М.Тореза (ул.Республики-ул.Берег р.Тура)	0,435	0,000	0	0,435	100	0,435	100
157	ул. Орджоникидзе (ул. Плутаровская-ул. Елецкая)	0,934	0,934	100	0,934	100	0,934	100
158	ул. Первомайская (ул. Комсомольская-вплочная пригородную площадь жд вокзала)	2,191	2,191	100	2,191	100	2,191	100
159	ул. Республики (ТюмГАСА-ул. Холодильной)	3,973	3,973	100	3,973	100	3,973	100
160	ул. Северная (ул.Республики-ул.Берег р.Тура)	0,415	0,415	100	0,415	100	0,415	100
161	ул. Советская (ул. М.Горького-Берег р.Тура)	2,080	2,080	100	2,080	100	2,080	100
162	ул. Хохрякова (ул. Профсоюзная-Берег р.Тура)	1,654	1,654	100	1,654	100	1,654	100
163	площадь ул. Советская - ул. М.Горького (ПЦ "Удвек")	0,440	0,440	100	0,440	100	0,440	100
164	ул. 2-я Луговая (ул. Осипенко-ул. Щербакова)	1,420	1,420	100	1,420	100	1,420	100
165	ул. 50лет ВЛКСМ (ул. М.Тореза-ул. Холодильная)	1,235	0,935	76	0,935	76	1,235	100
166	ул. Волжский тракт (ул. Щербакова-5 км від Тюмень-Н.Тавда)	2,500	2,500	100	2,500	100	2,500	100

167	ул. Ветеранов труда (ул. Дружбы-ул. Т. Чакова)	2,220	0,000	0	2,220	100	2,220	100
168	ул. Давыдовская (ул. Елизарова-ул. Мельничкайте)	0,781	0,781	100	0,781	100	0,781	100
169	ул. Дружбы, Тобольский тракт (ул. Щербакова-ул. Ветеранов труда)	2,070	2,070	100	2,070	100	2,070	100
170	ул. Комсомольская (ул. Державинского-ул. Осипенко)	1,100	1,100	100	1,100	100	1,100	100
171	ул. Мальгина (ул. М. Горького-ул. Хлодильной)	1,073	1,073	100	1,073	100	1,073	100
172	ул. Осипенко (ул. Державинского-ул. Профсоюзная)	1,326	1,326	100	1,326	100	1,326	100
173	ул. Перекоская (ул. Республики-ул. Ленина)	0,160	0,160	100	0,160	100	0,160	100
174	ул. Профсоюзная (ул. Дружбы-ул. Республики)	4,511	4,511	100	4,511	100	4,511	100
175	ул. Тимуровцев Магистральная (ул. Щербакова-поворот на Березянки)	4,030	4,030	100	4,030	100	4,030	100
176	ул. Харьковская (ул. Мельничкайте-ул. С. Ковалевской)	1,410	1,410	100	1,410	100	1,410	100
177	ул. Хлодильная (ул. 50 лет ВЛКСМ-ул. Харьковская)	2,384	2,384	100	2,384	100	2,384	100
178	ул. Чепоскинец (ул. Герцена-ул. 2 Луговая)	1,380	1,380	100	1,380	100	1,380	100
179	ул. Щердина (ул. 50 лет ВЛКСМ-ул. Республики)	0,930	0,930	100	0,930	100	0,930	100
180	ул. Щербакова (ул. кольца 2-го круга-ул. Великанский тракт)	4,500	0,000	0	4,500	100	4,500	100
181	ул. Щерба (ул. М. Горького-ул. Елизарова)	0,447	0,447	100	0,447	100	0,447	100
182	ул. Державинского	0,348	0,348	100	0,348	100	0,348	100
183	ул. Юрова (от ул. Ленина до р. Тура)	0,702	0,702	100	0,702	100	0,702	100
184	ул. Красина (от ул. Ленина до р. Тура)	0,239	0,239	100	0,239	100	0,239	100
185	ул. Семенова (от ул. Ленина до р. Тура)	0,469	0,469	100	0,469	100	0,469	100
186	ул. Тургнева (от ул. Володарского до ул. Ленина)	0,326	0,326	100	0,326	100	0,326	100
187	ул. Державинского (Осипенко-Советская)	0,224	0,224	100	0,224	100	0,224	100
188	ул. Свердлова (от ул. Елецкая до ул. Осипенко)	0,513	0,513	100	0,513	100	0,513	100
189	Солнечный проезд (ул. Малая Щербакова - проезд Заречный)	0,546	0,546	100	0,546	100	0,546	100
190	Солнечный проезд (ул. Алябьевская - ул. Газовиков)	0,613	0,613	100	0,613	100	0,613	100
191	ул. Газовиков-Муравленко (ул. Профсоюзная-ул. Щербакова)	1,980	1,980	100	1,980	100	1,980	100
192	проезд Заречный от ул. Газовиков до угла дома проезд Заречный, 2	1,073	1,073	100	1,073	100	1,073	100
193	ул. Ю.Р. Г. Эрвье	1,305	1,305	100	1,305	100	1,305	100
	ИТОГО по группе А:	62,116	54,661		61,816		62,116	
	Группа Б							
194	ул. Вагугина (ул. Дружбы-ул. Ветеранов труда)	1,298	0,000	0	1,298	100	1,298	100
195	ул. Котельникова (ул. Елизарова-ул. Профсоюзная)	0,723	0,723	100	0,723	100	0,723	100
196	ул. Елизарова (ул. Харьковская-ул. Давыдовская)	0,65	0,65	100	0,65	100	0,65	100
	Содержание площадей							
197	Проезд ул. Некрасова, 11 (центральный выезд на территорию ГУСа)	0,000	0,000	100	0,000	100	0,000	100
198	Внутренний двор ул. Некрасова, 11 (внутренний двор ГУСа)	0,000	0,000	100	0,000	100	0,000	100
	ИТОГО по группе Б:	2,671	2,671		2,671		2,671	
	ИТОГО по ЦАО:	64,787	57,332		64,487		64,787	
	Всего по группе А:	181,734	168,716		189,224		187,314	
	Всего по группе Б:	6,688	6,688		6,688		6,688	
	Всего ДДИТ	198,320	175,302		195,910		193,900	
	Управление Восточного административного округа							
	Группа А							
199	ул. Олимпийская	1,020	1,020	100	1,020	100	1,020	100
200	ул. Моторостроителей	0,891	0,891	100	0,891	100	0,891	100
201	ул. Дмитрия Менделеева	1,694	1,694	100	1,694	100	1,694	100
202	ул. Монтанжиков (ул. Широкая - ул. Федюнинского)	1,040	1,040	100	1,040	100	1,040	100
	Итого Группа А	4,645	4,645		4,645		4,645	
	Группа Б							
203	пр. 9 Мая	0,489	0,489	100	0,489	100	0,489	100
204	ул. Валерия Герасова	0,657	0,657	100	0,657	100	0,657	100
205	ул. Александра Лобунова	1,744	1,744	100	1,744	100	1,744	100
206	пр. Газовый	0,932	0,932	100	0,932	100	0,932	100
207	ул. Николая Федорова	1,006	1,006	100	1,006	100	1,006	100
208	ул. Прокотия Атанасова	0,754	0,754	100	0,754	100	0,754	100
209	ул. Широкая (МЖБ от дома 106 до 150)	1,062	1,062	100	1,062	100	1,062	100
210	ул. Бориса Спроваиднева	0,836	0,836	100	0,836	100	0,836	100
211	ул. Раушана Абадулина	0,700	0,700	100	0,700	100	0,700	100
212	ул. Николая Семенова	1,395	1,395	100	1,395	100	1,395	100
	ул. Николай Зеленинского (от ул. Раушана Абадулина до ул. Николая Федорова)	0,285	0,285	100	0,285	100	0,285	100
214	Проезд с северу Победы (от ул. Мэристе Мельничкайте до ул. Широкая, 13а)	0,427	0,427	100	0,427	100	0,427	100
215	Проезд от ул. Олимпийская, 27, 9 до ул. Олимпийская, 4 (ДК "Современник")	0,375	0,375	100	0,375	100	0,375	100
216	Проезд от ул. Пермякова, 23 до ул. Олимпийская, 31	0,869	0,869	100	0,869	100	0,869	100
217	Проезд вдоль ул. Монтанжиков от дома ул. Широкая, 129 к 3 до дома ул. 30 лет Победы, 132 к 1	0,805	0,805	100	0,805	100	0,805	100
218	Проезд от дома ул. 30 лет Победы, 138 до дома ул. Монтанжиков, 13	0,581	0,581	100	0,581	100	0,581	100
219	пр. Майский	0,280	0,280	100	0,280	100	0,280	100
220	пр. Стахановца	0,580	0,580	100	0,580	100	0,580	100
221	ул. Народная (от пр. Майский - до ул. Широкая)	0,605	0,605	100	0,605	100	0,605	100
222	ул. Ивана Споярца	0,370	0,370	100	0,370	100	0,370	100
223	ул. Станционная	0,750	0,750	100	0,750	100	0,750	100
224	ул. Станционная (от дома 24 до дома 20)	0,176	0,176	100	0,176	100	0,176	100
225	ул. Боровская	0,409	0,409	100	0,409	100	0,409	100
226	ул. Энергостроителей	0,743	0,743	100	0,743	100	0,743	100
227	Проезд между ул. Мариете Мельничкайте и ул. Раушана Абадулина	0,320	0,320	100	0,320	100	0,320	100
228	Проезд между ул. Широкая и ул. Николай Зеленинского	0,720	0,720	100	0,720	100	0,720	100
229	ул. Широкая (от дома №200 до ул. Майская)	0,875	0,875	100	0,875	100	0,875	100
230	ул. Теплинская (от ул. 30 лет Победы, 107 до ул. Монтанжиков)	0,760	0,760	100	0,760	100	0,760	100
231	Дорога к ДНТ "Петровский остров"	0,279	0,279	100	0,279	100	0,279	100
232	ул. Варшавская (от с/о "Суходольный" до с/о "Лесная поляна")	1,823	1,823	100	1,823	100	1,823	100
233	ул. Варшавская (от ул. Федюнинского до с/о "Суходольный")	1,203	1,203	100	1,203	100	1,203	100
234	Проезд к Болшачицкому комплексу в д. Патрушева от ул. Черемшанский тракт до ул. Солнечная (д. Патрушева)	2,660	2,660	100	2,660	100	2,660	100
235	ул. Михаила Сперанского	0,720	0,720	100	0,720	100	0,720	100
236	ул. Евгения Богдановича	0,731	0,731	100	0,731	100	0,731	100
237	ул. Станислава Карнацанова	0,793	0,793	100	0,793	100	0,793	100
238	ул. Николай Зеленинского (от ул. Бориса Спроваиднева до ул. Пермякова)	0,313	0,313	100	0,313	100	0,313	100
239	ул. Василия Гольцова	1,506	1,506	100	1,506	100	1,506	100
240	ул. Розы Трениной	0,300	0,300	100	0,300	100	0,300	100
241	ул. Николай Ростовцева (от ул. Суходольская до ул. Широкая, 156 к. 1)	0,320	0,320	100	0,320	100	0,320	100

242	ул. Суходольская	1,126	1,125	100	1,125	100	1,125	100
243	ул. Липевый	0,966	0,966	100	0,966	100	0,966	100
244	ул. Народная (от ул. Широкая до ул. Федюнинского)	2,310	2,310	100	2,310	100	2,310	100
245	ул. Возрождения (от ул. Монтажных до ул. Липевый)	0,779	0,779	100	0,779	100	0,779	100
246	ул. Бориса Житкова	0,762	0,762	100	0,762	100	0,762	100
247	ул. Николая Росточникова (от ул. Монтажных до ул. Липевый)	0,770	0,770	100	0,770	100	0,770	100
248	ул. Янтарная (от ул. Монтажных до ул. Липевый)	0,762	0,762	100	0,762	100	0,762	100
	Итого Группа Б	37,627	37,627		37,627		37,627	
Группа В								
249	ул. Питерская	0,394	0,394	100	0,394	100	0,394	100
250	ул. Красный пахарь	0,132	0,132	100	0,132	100	0,132	100
251	ул. Петровка	0,246	0,246	100	0,246	100	0,246	100
252	ул. Роз (от ул. Майская до ул. Российская с проездом к дому ул. Роз 22)	0,253	0,253	100	0,253	100	0,253	100
253	ул. Российская	0,212	0,212	100	0,212	100	0,212	100
254	ул. Цветочная	0,156	0,156	100	0,156	100	0,156	100
255	ул. Звездная	0,170	0,170	100	0,170	100	0,170	100
256	пер. Звездный	0,072	0,072	100	0,072	100	0,072	100
257	ул. Майская	0,357	0,357	100	0,357	100	0,357	100
258	ул. Космонавтов	0,646	0,646	100	0,646	100	0,646	100
259	ул. Путьцева	0,111	0,111	100	0,111	100	0,111	100
260	буль. Бориса Щербины (от ул. Таллинская до ул. Боровская)	0,197	0,197	100	0,197	100	0,197	100
261	пер. Цветочный	0,461	0,461	100	0,461	100	0,461	100
262	Дорога на пруд Лесной (от ул. Широкая до пруд Лесной)	1,488	1,488	100	1,488	100	1,488	100
263	Подъезд к с/п "Дорожник", Лесная поляна от в/д "Байкал" (от Петрушево)	2,131	2,131	100	2,131	100	2,131	100
264	ул. Звонкий	1,020	1,020	100	1,020	100	1,020	100
265	ул. Возрождения (от ул. Липевый до ул. Варшавская)	0,892	0,892	100	0,892	100	0,892	100
266	ул. Родниковая	0,528	0,528	100	0,528	100	0,528	100
267	ул. Варшавская (от ул. Преображенская до ул. Федюнинского)	0,720	0,720	100	0,720	100	0,720	100
268	ул. Задорожная	0,365	0,365	100	0,365	100	0,365	100
269	ул. Широкая (от ул. Народная до ул. Задорожная)	0,400	0,400	100	0,400	100	0,400	100
270	ул. Вишневая	0,976	0,976	100	0,976	100	0,976	100
271	буль. Бориса Щербины (от ул. Широкая до ул. Энергостроителей)	0,481	0,481	100	0,481	100	0,481	100
272	ул. Роз (от ул. Боровская до пер. Цветочный)	0,600	0,600	100	0,600	100	0,600	100
273	ул. Широкая (от ул. Майская до ул. Цветочная)	0,720	0,720	100	0,720	100	0,720	100
274	ул. Буянова (с въездом на ул. Питерская)	0,466	0,466	100	0,466	100	0,466	100
275	пер. Авангардный	0,133	0,000	0	0,000	0	0	0
276	ул. Ильская	0,517	0,000	0	0,000	0	0	0
277	ул. Вишник влд	0,023	0,000	0	0,000	0	0	0
278	ул. Боровская	0,223	0,000	0	0,000	0	0	0
279	ул. Боровская (от ул. Космонавтов 33а до ул. Энергостроителей, 22)	0,163	0,000	0	0,000	0	0,000	0
280	ул. Боровская (от дома 22 до дома 10 с въездом на ул. Космонавтов)	0,332	0,000	0	0,000	0	0,000	0
281	Проезд от ул. Станционная, 18а до ул. Таллинская, 4а	0,130	0,000	0	0,000	0	0,000	0
282	ул. Таллинская (ул. 30 лет Победы, 87 - ул. 30 лет Победы, 107)	0,566	0,566	100	0,566	100	0,566	100
283	Дорога на пруд Лесной (линейный полигон)	0,113	0,113	100	0,113	100	0,113	100
284	Проезд к ул. Широкая, 200 от 43, 200 от 44	0,150	0,000	0	0,000	0	0,000	0
285	ул. Янтарная (от ул. Липевый до ул. Вишневый)	0,369	0,000	0	0,000	0	0,000	0
286	ул. Рождественская	0,330	0,000	0	0,000	0	0	0
287	Проезд от ул. Народная до ул. Возрождения (Суходольский)	0,400	0,000	0	0,000	0	0,000	0
288	ул. Зоологическая	0,620	0,336	54	0,336	54	0,336	54
289	ул. Рязанская	0,286	0,000	0	0,000	0	0	0
290	ул. Вознесенская	0,450	0,000	0	0,000	0	0	0
291	ул. Преображенская	0,274	0,000	0	0,000	0	0	0
292	Проезд от ул. Варшавская до ул. Широкая, 198	0,393	0,000	0	0,000	0	0,000	0
293	Проезд от ул. Народная, 21 до ул. Задорожная	0,450	0,000	0	0,000	0	0,000	0
294	ул. Азовская	0,185	0,000	0	0,000	0	0,000	0
295	ул. Столичная	0,200	0,000	0	0,000	0	0,000	0
296	Проезд от ул. Таллинская до ул. Энергостроителей, 20 к 2	0,189	0,000	0	0,000	0	0,000	0
297	ул. Николая Зеленинского (от ул. Николая Федорова до ул. Бориса Остроумова)	0,476	0,476	100	0,476	100	0,476	100
298	ул. Николая Федорова (от ул. Николая Зеленинского до ул. Дмитрия Менделеева)	0,178	0,178	100	0,178	100	0,178	100
299	Проезд от ул. Вишневый до дома ул. Вишневый, 43	0,055	0,000	0	0,000	0	0,000	0
300	ул. Владимира Бакаева	1,413	1,413	100,0	1,413	100,0	1,413	100,0
301	Проезд от ул. Родниковая до дома ул. Родниковая, 39	0,100	0,000	0	0,000	0	0,000	0
302	Проезд от ул. Родниковая к домам ул. Родниковая, 34а, 29	0,150	0,000	0	0,000	0	0,000	0
303	Проезд от ул. Зоологическая, 49 до ул. Родниковая, 52	0,130	0,000	0	0,000	0	0,000	0
	Итого Группа В	23,674	17,266		17,266		17,266	
	Мажоритарные проезды	34,659	34,659		34,659		34,659	
	Всего ВАО	100,405	84,087		84,087		84,087	
Центральный административный округ:								
ГРУППА А								
304	Автомобильная ТЦ "Рента" по ул. М. Горька	0,000	0,000	100	0,000	100	0,000	100
305	Автомобильная стойка у администрации города (ул. Паромайская, 20)	0,000	0,000	100	0,000	100	0,000	100
306	Автомобильная стойка (ул. Ленина, 37-41) Ермолаев	0,000	0,000	100	0,000	100	0,000	100
307	Автомобильная стойка ул. Кирова-ул. Хохомова	0,000	0,000	100	0,000	100	0,000	100
308	Автомобильная стойка по ул. Ленина, 3	0,000	0,000	100	0,000	100	0,000	100
309	Автомобильная стойка по ул. Челюскинцев - ул. Хохомова (Белый)	0,000	0,000	100	0,000	100	0,000	100
310	ул. 25-го Октября	0,601	0,601	100	0,601	100	0,601	100
311	ул. Вацетти (от ул. Водопроездная до ул. Елецкая)	0,409	0,409	100	0,409	100	0,409	100
312	ул. Давудовская	0,507	0,507	100	0,507	100	0,507	100
313	ул. Елецкая (ул. Орджоникидзе - ул. Профсоюзная)	0,409	0,409	100	0,409	100	0,409	100
314	ул. Нямирья (ул. Циолковского - ул. Советская)	0,861	0,861	100	0,861	100	0,861	100
315	ул. Орджоникидзе (ул. 25-го Октября - ул. Вацетти)	0,478	0,478	100	0,478	100	0,478	100
316	ул. Сапог (от ул. Советская до ул. Орджоникидзе)	0,531	0,531	100	0,531	100	0,531	100
317	ул. Б. Заречная (ул. Щербакова - дамба)	1,145	1,145	100	1,145	100	1,145	100
318	ул. Щербакова (от ул. Береговой до ул. 29 Путьцева)	1,253	1,253	100	1,253	100	1,253	100
319	ул. Маши Щербакова (ул. Щербакова, 88 - проезд Солнечный)	1,177	1,177	100	1,177	100	1,177	100
320	Шапкинский проезд (ул. Вакутина - ул. Валентинов Турец)	0,718	0,718	100	0,718	100	0,718	100
321	Южный проезд	0,560	0,560	100	0,560	100	0,560	100
322	ул. Мельниковская	0,984	0,984	100	0,984	100	0,984	100
323	ул. Механическая (ул. Холодильная-ул. Горького)	0,541	0,541	100	0,541	100	0,541	100
324	ул. Мельничная	0,250	0,250	100	0,250	100	0,250	100
325	ул. Елецкая	0,083	0,083	100	0,083	100	0,083	100
326	ул. Северная	0,641	0,641	100	0,641	100	0,641	100
	Итого по группе А	11,148	10,807		11,148		11,148	

ГРУППА Б								
327	ул. Шиллера	0,440	0,440	100	0,440	100	0,440	100
328	ул. А.Матросова (от ул. Шиллера до ул. Холодильная)	0,299	0,299	100	0,299	100	0,299	100
329	ул. Свердловская (от ул. Пароходская до ул. Сибирской)	0,157	0,157	100	0,157	100	0,157	100
330	перулок Бельский (ул. Давыдова - ул. Еленева)	0,119	0,119	100	0,119	100	0,119	100
331	ул. Водника (ул. Пароходская - ул. Сургутская)	0,304	0,304	100	0,304	100	0,304	100
332	ул. Жигулевская	0,643	0,643	100	0,643	100	0,643	100
333	проезд от ул. Котельничской до Судостроительного завода	0,450	0,450	100	0,450	100	0,450	100
334	ул. Мисская	0,449	0,449	100	0,449	100	0,449	100
335	ул. Индустриальная	0,320	0,320	100	0,320	100	0,320	100
336	проезд и парковка у ул. 50 лет Октября, 31 (прокуратура)	0,000	0,000	100	0,000	100	0,000	100
337	ул. Котова (ул. Мельничная-ул. Холодильная)	0,218	0,218	100	0,218	100	0,218	100
338	ул. Энергетика (ул. Мельничная-ул. Холодильная)	0,230	0,230	100	0,230	100	0,230	100
339	ул. Серова (ул. Елизарова-ул. С.Ковалевской)	0,530	0,530	100	0,530	100	0,530	100
340	ул. Холодильная (ул. Харьковская-ул. Жигулевская)	0,436	0,436	100	0,436	100	0,436	100
341	ул. Сургутская (ул. Осиненко-ул. Госларовская)	0,643	0,643	100	0,643	100	0,643	100
342	ул. Фабричная (ул. Холодильная-ул. М.Грэмко)	0,537	0,537	100	0,537	100	0,537	100
343	ул. Циолковского (ул. Сургутская-ул. Прогрессивная)	0,470	0,470	100	0,470	100	0,470	100
344	Кольский переулок	0,167	0,167	100	0,167	100	0,167	100
345	ул. Попова	0,184	0,184	100	0,184	100	0,184	100
346	ул. Мурманская	0,186	0,186	100	0,186	100	0,186	100
347	ул. Карская (адоль домов 25, 23, 21)	0,340	0,340	100	0,340	100	0,340	100
348	ул. Красная Зорь	0,509	0,509	100	0,509	100	0,509	100
349	ул. Седова (от Холодильной вдоль Седова, 66 до Мельничная)	0,212	0,212	100	0,212	100	0,212	100
350	ул.Тарская(от ул. Холодильной до ул. А.Матросова,172)	0,720	0,720	100	0,720	100	0,720	100
351	проезд от ул. Малыгина вокруг школы №89 до ул. Малыгина	0,490	0,490	100	0,490	100	0,490	100
352	ул. Станкостроителей	0,335	0,335	100	0,335	100	0,335	100
353	ул. Индустриальная	0,160	0,160	100	0,160	100	0,160	100
354	ул. Курская	0,082	0,082	100	0,082	100	0,082	100
355	ул. С.Ковалевской (ул. 50 лет Октября - ул. Котельничская)	0,495	0,495	100	0,495	100	0,495	100
356	ул. Коммунаров (ул.М.Горького-ул.Елизарова)	0,340	0,340	100	0,340	100	0,340	100
357	ул. Елизарова (ул. 50 лет Октября-ул. Коммунаров)	0,194	0,194	100	0,194	100	0,194	100
358	ул. Мельничная (ул. Фабричная-ул. Энергетика)	0,506	0,506	100	0,506	100	0,506	100
359	ул. Барбарисская	0,330	0,330	100	0,330	100	0,330	100
360	ул. Зайна-Бонга	0,109	0,109	100	0,109	100	0,109	100
361	ул. Рабрюнская	0,193	0,193	100	0,193	100	0,193	100
362	ул. Борща Октября	0,155	0,155	100	0,155	100	0,155	100
363	ул. Мало-Загородная	0,080	0,080	100	0,080	100	0,080	100
364	Коммунаров (М.Горького-С.Ковалевской)	0,217	0,217	100	0,217	100	0,217	100
365	ул. Усевича (от ул. Пристанская до Тулика)	0,240	0,240	100	0,240	100	0,240	100
366	ул. Госларовская (от ул. Пристанская до ул. Прогрессивная)	0,920	0,920	100	0,920	100	0,920	100
367	ул. Пристанская (от ул. 25-го Сентября до ул. Госларовская)	0,546	0,546	100	0,546	100	0,546	100
368	ул. Пароходская (ул. Свердловская - Обь-Иртышское пароходство)	0,603	0,603	100	0,603	100	0,603	100
369	ул. Таборная	0,177	0,177	100	0,177	100	0,177	100
370	ул. Береговая (ул. Лисопильная - ул. 2я Луговая)	1,815	1,815	100	1,815	100	1,815	100
371	ул. Большая Заречная	0,720	0,300	42	0,300	42	0,300	42
372	ул. Ачарская (ул. Береговая - ул. Сенная)	0,231	0,231	100	0,231	100	0,231	100
373	ул. Астраханская (ул. Астраханская, 1 - ул. Щербакова)	0,359	0,359	100	0,359	100	0,359	100
374	ул. Баррикадная (ул. Астраханская - ул. Баррикадная, 17)	0,301	0,301	100	0,301	100	0,301	100
375	ул. Байтиска (ул. Маяковского - пер. Красный)	0,390	0,390	100	0,390	100	0,390	100
376	ул. Боткина (объездная дорога - ул. Игарская)	0,522	0,522	100	0,522	100	0,522	100
377	ул. Зазерная (ул. Щербакова - ул. Речная)	0,930	0,930	100	0,930	100	0,930	100
378	ул. Зазерная (ул. Щербакова - дамба)	0,888	0,888	100	0,888	100	0,888	100
379	ул. Красноярская (ул. Береговая - ул. Зазерная)	0,304	0,304	100	0,304	100	0,304	100
380	Красный переулок (пер. Фанерный - ул. Щербакова)	0,645	0,645	100	0,645	100	0,645	100
381	ул. Ломоносова (ул. Красноярская - ул. Ломоносова, 83)	0,893	0,893	100	0,893	100	0,893	100
382	ул. Лермонтова (ул. Рейдовая - ул. Речная)	0,588	0,588	100	0,588	100	0,588	100
383	ул. Луговая	0,700	0,700	100	0,700	100	0,700	100
384	ул. Маяковского (ул. Маяковского, 1 - ул. Чкалова)	1,354	1,354	100	1,354	100	1,354	100
385	ул. Морская (ул. Береговая - пер. Игарский)	0,399	0,399	100	0,399	100	0,399	100
386	ул. Мичурин (ул. Маяковского - ул. Речная)	0,803	0,803	100	0,803	100	0,803	100
387	ул. Озерная (ул. Боткина - ул. Ангарская)	0,656	0,656	100	0,656	100	0,656	100
388	ул. Поповенная (ул. Береговая - ул. Зазерная)	0,346	0,346	100	0,346	100	0,346	100
389	ул. Днепровская (ул. Морская - ул. Зазерная)	0,620	0,620	100	0,620	100	0,620	100
390	Игарский переулок (ул. Береговая - ул. Б.Заречная)	0,098	0,098	100	0,098	100	0,098	100
391	Литовский переулок (ул. Обская - ул. Игарская)	0,140	0,140	100	0,140	100	0,140	100
392	ул. Обская (ул. Озерная - ул. Игарская)	0,350	0,350	100	0,350	100	0,350	100
393	ул. Островского (ул.Щербакова - ул. Чкалова)	0,274	0,274	100	0,274	100	0,274	100
394	ул. Рыночная (ул. Озерная - ул. Щербакова)	0,329	0,329	100	0,329	100	0,329	100
395	ул. Тундровая (ул. Тундровая, 1 - ул. Боткина)	0,476	0,476	100	0,476	100	0,476	100
396	Фанерный переулок	0,291	0,291	100	0,291	100	0,291	100
397	ул. Сенная (ул. Игарская - ул. Щербакова)	0,430	0,430	100	0,430	100	0,430	100
398	ул. Чкалова (ул. Ломоносова - ул. Щербакова)	0,772	0,772	100	0,772	100	0,772	100
399	ул. Земляной вал	0,430	0,430	100	0,430	100	0,430	100
400	проезд от ул. Газоиков до проезда Заречный (включая отстой автобусов)	0,415	0,415	100	0,415	100	0,415	100
401	ул. Береговая (ул. 2я Луговая - ул. Профсоюзная)	1,738	1,738	100	1,738	100	1,738	100
402	ул. Муравленко (ул.Щербакова - до дома 19)	0,621	0,621	100	0,621	100	0,621	100
403	от ул. Щербакова до ул. Муравленко мимо домов ул. Щербакова 59а, 66а и ул. Муравленко, 15, 15а	0,494	0,494	100	0,494	100	0,494	100
404	ул. Пензенская (ул. Семенова - ул. Дружбы)	0,125	0,125	100	0,125	100	0,125	100
405	ул. Большая Заречная	0,460	0,460	100	0,460	100	0,460	100
406	ул. Ижевская (ул. Земляной Вал - ул. Ижевская, 39)	0,561	0,561	100	0,561	100	0,561	100
407	ул. Семенова (ул. М.Джалиля - ул. Алябьевская)	1,766	1,766	100	1,766	100	1,766	100
408	ул. Филатова (ул. Семенова - ул. Дружбы)	0,091	0,091	100	0,091	100	0,091	100
409	ул. Мухоморова	0,260	0,260	100	0,260	100	0,260	100
410	проезд от ул. Б.Заречная,178 до ул. Береговая 156	0,109	0,109	100	0,109	100	0,109	100
411	проезд от проезда Заречный мимо Солнечная, 26 до проезда Солнечная	0,445	0,445	100	0,445	100	0,445	100
412	ул. Айвазовского (ул. Комарова - ул. Пирогова)	0,402	0,402	100	0,402	100	0,402	100
413	ул. Вахитова (ул. Кутузова - ул. М.Джалиля)	1,120	1,120	100	1,120	100	1,120	100

414	ул. Дергомьского (ул. Лобкова - ул. Щербакова)	0,450	0,450	100	0,450	100	0,450	100
415	ул. Доронина (ул. Доронина, 1 - ул. Вязовая)	1,629	1,629	100	1,629	100	1,629	100
416	ул. Доронина (от ул. Тимурозца до ул. Дорожная №23)	0,355	0,355	100	0,355	100	0,355	100
417	ул. Дорожная (от ул. Хусинова - ул. Мехоллона 55)	0,337	0,337	100	0,337	100	0,337	100
418	ул. Дружбы (ул. Щербакова - ул. М.Джалиля)	0,756	0,756	100	0,756	100	0,756	100
419	ул. Есенина	1,532	1,532	100	1,532	100	1,532	100
420	ул. Жданова	2,130	2,130	100	2,130	100	2,130	100
421	ул. Избышева (ул. Магистральная - ул. Жданова)	0,980	0,980	100	0,980	100	0,980	100
422	ул. Карбышева (ул. Лобкова - ул. Щербакова)	0,442	0,442	100	0,442	100	0,442	100
423	ул. Кондиновская	1,095	1,095	100	1,095	100	1,095	100
424	ул. Комиссаровской (ул. Комиссаровской, 1 - ул. Комиссаровской, 95)	1,378	1,378	100	1,378	100	1,378	100
425	ул. Комарова (ул. Магистральная - ул. Пирогова)	0,820	0,820	100	0,820	100	0,820	100
426	ул. Лобкова	1,037	1,037	100	1,037	100	1,037	100
427	ул. Муссы Джалиля	0,650	0,650	100	0,650	100	0,650	100
428	ул. М.Цукановой (ул. Магистральная - ул. Жданова)	0,650	0,650	100	0,650	100	0,650	100
429	ул. Неотбакова (ул. Комарова - ул. Пирогова)	0,428	0,428	100	0,428	100	0,428	100
430	ул. Оболонского (ул. Павлова - ул. Оболонского, 37)	0,426	0,426	100	0,426	100	0,426	100
431	ул. Павлова (ул. Дружбы - пер. Безносиков)	1,813	1,813	100	1,813	100	1,813	100
432	ул. Павлова (ул. Комарова - ул. Пирогова)	0,391	0,391	100	0,391	100	0,391	100
433	ул. Перемская (ул. М.Джалиля - ул. Тимурозца)	0,382	0,382	100	0,382	100	0,382	100
434	ул. Пирогова	0,777	0,777	100	0,777	100	0,777	100
435	ул. Рахметия (ул. Дергомьского - ул. Рахметия, 103)	1,414	1,414	100	1,414	100	1,414	100
436	ул. Тухачевского (ул. Тухачевского - ул. Щербакова)	0,266	0,266	100	0,266	100	0,266	100
437	переезд Безносикова от 1а до 17а	0,190	0,190	100	0,190	100	0,190	100
438	ул. Щербакова до ул. Доронина, 8а	0,138	0,138	100	0,138	100	0,138	100
439	ул. Хошлова (включая тротуар от ул. Хошлова, 49 до ул. Щербакова)	1,285	1,285	100	1,285	100	1,285	100
440	ул. Усадебная	0,444	0,444	100	0,444	100	0,444	100
441	ул. Хусинова (ул. Хусинова, 1 - ул. Хусинова, 119)	1,753	1,753	100	1,753	100	1,753	100
442	проезд от ул. Хусинова, 1 до ул. Владимирская	0,070	0,070	100	0,070	100	0,070	100
443	ул. Хошлова, 33 до ул. Доронина, 36	0,200	0,200	100	0,200	100	0,200	100
444	ул. Центральная (ул. Пирогова - ул. Комарова)	0,418	0,418	100	0,418	100	0,418	100
445	переезд Доронина от ул. Доронина 69 до ул. Комиссаровской, 59	0,157	0,157	100	0,157	100	0,157	100
446	ул. Бельцова (пер. Хусинова - ул. Есенина)	0,854	0,854	100	0,854	100	0,854	100
447	проезд от ул. Кондиновской, 65а до ул. Балкирева, 40	0,065	0,065	100	0,065	100	0,065	100
448	переезд Павлова от № 139 до № 148а	0,250	0,250	100	0,250	100	0,250	100
449	переезд Павлова от № 83а до № 106	0,230	0,230	100	0,230	100	0,230	100
450	Подъезд к с/т "Солнышко"	1,300	1,300	100	1,300	100	1,300	100
451	Подъезд к с/т "Солнышко"	0,800	0,800	100	0,800	100	0,800	100
452	проезд по ул. Хусинова от дома № 8в до № 106	0,244	0,244	100	0,244	100	0,244	100
453	ул. Бельчинная (ул. Щербакова - ул. Щербакова, 139 стп. 14)	0,374	0,374	100	0,374	100	0,374	100
454	ул. Великановская (ул. Ватутина - ул. Щербакова)	0,821	0,821	100	0,821	100	0,821	100
455	ул. Менюнского (ул. Щербакова - ул. Ватутина)	1,010	1,010	100	1,010	100	1,010	100
456	от ул. Безымянной, 182а до детского сада № 121	0,070	0,070	100	0,070	100	0,070	100
457	проезд к дому ул. Дружбы 132	0,789	0,789	100	0,789	100	0,789	100
458	ул. Сосновская (ул. Мамина - Сибиряка - ул. Тазовская)	0,869	0,869	100	0,869	100	0,869	100
459	ул. Павловская (ул. Дружбы - ул. Шихова 6)	0,290	0,290	100	0,290	100	0,290	100
460	ул. Речная (ул. Менюнского - ул. Волочаевская)	0,134	0,134	100	0,134	100	0,134	100
461	ул. Ударная (ул. Менюнского - ул. Волочаевская)	0,132	0,132	100	0,132	100	0,132	100
462	ул. Чаковский (ул. Ватутина - ул. Щербакова)	0,835	0,835	100	0,835	100	0,835	100
463	ул. Волочаевская (ул. Магада-ская, 11 - ул. Тавжия)	0,610	0,610	100	0,610	100	0,610	100
464	ул. Коммунальничков (ул. Спорта - ул. Щербакова)	0,438	0,438	100	0,438	100	0,438	100
465	ул. М.Сибиряка	0,509	0,509	100	0,509	100	0,509	100
466	ул. Новогодняя	1,373	1,373	100	1,373	100	1,373	100
467	Новогодний переезд (ул. Новогодняя - конец улицы)	0,093	0,093	100	0,093	100	0,093	100
468	ул. Магаданская (пер. Магаданской ул. Менюнского)	0,371	0,371	100	0,371	100	0,371	100
469	ул. Шихова (ул. Менюнского - ул. Шихова, 44)	0,423	0,423	100	0,423	100	0,423	100
470	ул. Рационализаторов (ул. Менюнского - ул. Дружбы)	0,410	0,410	100	0,410	100	0,410	100
471	ул. Спорта	1,006	1,006	100	1,006	100	1,006	100
472	ул. Студенческая (ул. Мамина - Сибиряка - ул. Студенческая, 73)	0,853	0,853	100	0,853	100	0,853	100
473	ул. Тавжия (ул. Дружбы - ул. Ватутина, 79 корп. 1)	1,182	1,182	100	1,182	100	1,182	100
474	проезд от ул. Спорта, 93-95 до ул. Ватутина	0,300	0,300	100	0,300	100	0,300	100
475	переезд Коммунальничков	0,090	0,090	100	0,090	100	0,090	100
476	ул. 2-3 Мостовой переезд (Казарово)	0,407	0,407	100	0,407	100	0,407	100
477	ул. 2а Молодежная (ул. Хамита Яюли - до конца) деревня Казарово	0,833	0,833	100	0,833	100	0,833	100
478	ул. 2-я Новая деревня Казарово	0,980	0,980	100	0,980	100	0,980	100
479	ул. Виктора Бугалева деревня Казарово	0,444	0,444	100	0,444	100	0,444	100
480	ул. Малая Заречная деревня Казарово	0,938	0,938	100	0,938	100	0,938	100
481	ул. Звезда (ул. В Бугалева - объездная дорога) деревня Казарово	0,797	0,797	100	0,797	100	0,797	100
482	ул. 1-я Молодежная деревня Казарово	2,573	2,573	100	2,573	100	2,573	100
483	ул. Кабуллы Валеева деревня Казарово	0,825	0,825	100	0,825	100	0,825	100
484	пер. Мангазский деревня Казарово	0,118	0,118	100	0,118	100	0,118	100
485	проезд от пер. Мангазский до ул. 3-я Новая	0,223	0,223	100	0,223	100	0,223	100
486	ул. Казаровская (ул. Полевая - ул. Молодежная) деревня Казарово	1,644	1,644	100	1,644	100	1,644	100
487	ул. Якова Тондичева деревня Казарово	0,439	0,439	100	0,439	100	0,439	100
488	ул. Хабибуллы Яюли деревня Казарово	0,353	0,353	100	0,353	100	0,353	100
489	Школьный переезд деревня Казарово	0,100	0,100	100	0,100	100	0,100	100
490	ул. 1-я Новая деревня Казарово	1,071	1,071	100	1,071	100	1,071	100
491	проезд от ул. 1-я Молодежная до ул. Якова Тондичева, 2	0,250	0,250	100	0,250	100	0,250	100
492	площадка от ул. Потрачичков до ул. Казаровская	0,000	0,000	100	0,000	100	0,000	100
493	ул. 3-я Новая (переезд 2-й Новый переезд Новый) деревня Казарово	0,526	0,526	100	0,526	100	0,526	100
494	Дорожный переезд (Салаирский тракт - пер. Дорожный, 10) деревня Казарово	0,201	0,201	100	0,201	100	0,201	100
495	Новый переезд (ул. 2-я Новая - ул. 3-я Новая) деревня Казарово	0,106	0,106	100	0,106	100	0,106	100
496	Граньный переезд (ул. 1-я Молодежная - ул. 2-я Молодежная) деревня Казарово	0,092	0,092	100	0,092	100	0,092	100
497	ул. Потрачичков деревня Казарово	0,315	0,315	100	0,315	100	0,315	100

498	ул. Георгия Жукова поселок Березняковский	1,103	1,103	100	1,103	100	1,103	100		
499	ул. Семена Шапкина поселок Березняковский	1,006	1,006	100	1,006	100	1,006	100		
500	ул. Лобная поселок Березняковский	1,090	1,090	100	1,090	100	1,090	100		
501	ул. Омутинская (Объездная дорога - ул. Березняковский)	0,983	0,983	100	0,983	100	0,983	100		
502	ул. Маринская поселок в Верхний Бор	0,597	0,597	100	0,597	100	0,597	100		
503	ул. Славянская п. Верхний бор	0,588	0,588	100	0,588	100	0,588	100		
504	ул. 4-я Западная	0,292	0,292	100	0,292	100	0,292	100		
505	ул. 5-я Западная	0,386	0,386	100	0,386	100	0,386	100		
506	ул. 70 лет Октября	0,486	0,486	100	0,486	100	0,486	100		
507	ул. 6-я Западная	0,429	0,429	100	0,429	100	0,429	100		
508	ул. Зимняя	0,962	0,962	100	0,962	100	0,962	100		
509	ул. Бураков	1,600	1,600	100	1,600	100	1,600	100		
510	Велижанский тракт - промбаза	0,836	0,836	71	0,596	71	0,596	71		
511	ул. Гольщикова	1,094	1,094	100	1,094	100	1,094	100		
512	Проезд вдоль ж/дороги к котельной застройке п. Малиноватое	1,057	1,057	100	1,057	100	1,057	100		
513	Сидора Путилова (п. Малиноватое)	0,624	0,624	100	0,624	100	0,624	100		
514	ДК "Срфея"	0,000	0,000	100	0,000	100	0,000	100		
515	проезд от ул. Гольщикова до ул. 4-я Западная	0,259	0,259	100	0,259	100	0,259	100		
	Итого по группе В	108,600	107,843		107,843		107,843			
	ГРУППА В									
516	ул. Строителей	0,156	0,000	0	0,000	0	0,000	0		
517	ул. Седова (от Малигина, 5 до М. Тороса)	0,130	0,000	0	0,000	0	0,000	0		
518	переулок Школьный	0,090	0,000	0	0,000	0	0,000	0		
519	ул. Вострыгина	0,336	0,000	0	0,000	0	0,000	0		
520	ул. Волоколамская	0,156	0,000	0	0,000	0	0,000	0		
521	Корабельный переулок	0,142	0,000	0	0,000	0	0,000	0		
522	ул. Промышленная	0,485	0,000	0	0,000	0	0,000	0		
523	ул. Шеланков	0,220	0,000	0	0,000	0	0,000	0		
524	Промышленный переулок	0,135	0,000	0	0,000	0	0,000	0		
525	Тихоновский переулок	0,169	0,000	0	0,000	0	0,000	0		
526	ул. Хабаровская	0,317	0,000	0	0,000	0	0,000	0		
527	ул. Мясковский взвоз (ул. 25-го Октября - конец улицы)	0,270	0,000	0	0,000	0	0,000	0		
528	пер. Пристанский	0,150	0,000	0	0,000	0	0,000	0		
529	ул. Причальная (ул. Гагаринская - ул. Причальная, 3)	0,065	0,000	0	0,000	0	0,000	0		
530	ул. 2-я Луговая вдоль домов 16,14,12,10	0,205	0,205	100	0,205	100	0,205	100		
531	ул. Игарская (ул. Береговая - ул. Болотная)	0,411	0,411	100	0,411	100	0,411	100		
532	ул. Иртышская (ул. Чкалова - ул. 2-я Луговая)	0,442	0,442	100	0,442	100	0,442	100		
533	ул. Земляной Вал	1,050	1,050	100	1,050	100	1,050	100		
534	ул. Каховская (ул. Чкалова - ул. Луговая)	0,169	0,169	100	0,169	100	0,169	100		
535	ул. Лесопильная (ул. Береговая - ул. Дзержинская)	0,153	0,153	100	0,153	100	0,153	100		
536	ул. Партизанская (ул. Иртышская - ул. Реунов, 24)	0,212	0,000	0	0,000	0	0,000	0		
537	переулок от ул. Сеченой 17 до ул. Заречной 72	0,084	0,000	0	0,000	0	0,000	0		
538	переулок Продольный (ул. Игарская - ул. Береговая)	0,216	0,216	100	0,216	100	0,216	100		
539	проезд от ул. 24 Луговой до ул. Земляного Вала	0,201	0,000	0	0,000	0	0,000	0		
540	ул. Рейдовая (ул. Миурина - ул. Щербакова)	0,778	0,778	100	0,778	100	0,778	100		
541	ул. Реунов (ул. В. Заречная - ул. Лармонтова)	0,413	0,413	100	0,413	100	0,413	100		
542	ул. Чабубинская (ул. Рейдовая - ул. Чкалова)	0,301	0,301	100	0,301	100	0,301	100		
543	проезд от ул. Щербакова до ул. Астраханской по дамбе	0,193	0,193	100	0,193	100	0,193	100		
544	проезд от ул. Чкалова до дома № 65	0,115	0,000	0	0,000	0	0,000	0		
545	проезд ул. Большая Заречная 32-34	0,100	0,000	0	0,000	0	0,000	0		
546	проезд от ул. Большая Заречная до дома №25	0,043	0,000	0	0,000	0	0,000	0		
547	проезд ул. Большая Заречная до дома №84	0,048	0,000	0	0,000	0	0,000	0		
548	проезд от ул. Большая Заречная до дома №126а	0,048	0,000	0	0,000	0	0,000	0		
549	проезд ул. Береговая до дома №95	0,040	0,000	0	0,000	0	0,000	0		
550	проезд от ул. Береговая до дома №99	0,021	0,000	0	0,000	0	0,000	0		
551	проезд от ул. Береговая до дома №139а	0,050	0,000	0	0,000	0	0,000	0		
552	проезд от ул. Береговой до дома №127	0,049	0,000	0	0,000	0	0,000	0		
553	проезд от ул. Береговая до дома №117,117а	0,045	0,000	0	0,000	0	0,000	0		
554	проезд от ул. Щербакова, 79а до ул. Астраханская, 23а	0,196	0,000	0	0,000	0	0,000	0		
555	проезд от ул. Щербакова, 79а до ул. Астраханская, 21а	0,206	0,000	0	0,000	0	0,000	0		
556	ул. 2-я Луговая, 18-20	0,040	0,040	100	0,040	100	0,040	100		
557	проезд к ул. Щербакова 49-51	0,050	0,050	100	0,050	100	0,050	100		
558	проезд от ул. Щербакова до ул. Щербакова, 53	0,041	0,000	0	0,000	0	0,000	0		
559	переулок Короткий	0,086	0,000	0	0,000	0	0,000	0		
560	проезд вокруг домов ул. Балтийская, 24, 25, 26, 27	0,205	0,000	0	0,000	0	0,000	0		
561	ул. Анчинская (ул. Сеченова - ул. Дружба)	0,137	0,137	100	0,137	100	0,137	100		
562	ул. Байкинская (пер. Мысовой - ул. Мысовая)	0,418	0,418	100	0,418	100	0,418	100		
563	ул. Береговая от № 207 до 233	0,390	0,000	0	0,000	0	0,000	0		
564	проезд ул. Байкинская, 15 до ул. Тарманская, 40	0,084	0,000	0	0,000	0	0,000	0		
565	Байкинский переулок (ул. Сеченова - ул. Дружба)	0,095	0,000	0	0,000	0	0,000	0		
566	ул. Байкиная (ул. 2-я Луговая - ул. Тарманская, 5)	0,986	0,986	100	0,986	100	0,986	100		
567	ул. Верещатина (ул. М. Джалалея - ул. Спартака)	0,180	0,000	0	0,000	0	0,000	0		
568	ул. Кавская (ул. Сеченова - ул. Дружба)	0,133	0,133	100	0,133	100	0,133	100		
569	ул. Спартака (ул. Верещатина - ул. Дружба)	0,286	0,000	0	0,000	0	0,000	0		
570	ул. Сурикова (ул. Верещатина - ул. Спартака)	0,111	0,000	0	0,000	0	0,000	0		
571	ул. Сурикова (ул. Спартака - ул. Сеченова)	0,210	0,000	0	0,000	0	0,000	0		
572	ул. Г. Тукая (ул. Сурикова - ул. Дружба)	0,234	0,000	0	0,000	0	0,000	0		
573	ул. Мысовая (ул. 2-я Луговая - проезд от ул. Гасвинов до ул. Береговая)	1,039	1,039	100	1,039	100	1,039	100		
574	переулок Мысовской	0,322	0,000	0	0,000	0	0,000	0		
575	ул. Республиканец (ул. Береговая - ул. Профсоюзная)	0,749	0,749	100	0,749	100	0,749	100		
576	проезд от ул. Береговой до дома № 92	0,110	0,000	0	0,000	0	0,000	0		
577	проезд от ул. Береговой 235а до 237	0,082	0,000	0	0,000	0	0,000	0		
578	проезд от ул. Газовиков до ул. Береговая	0,745	0,745	100	0,745	100	0,745	100		
579	ул. Тарманская (ул. Тарманская, 22 - ул. Байкиная)	0,799	0,799	100	0,799	100	0,799	100		
580	ул. Ташкентская (ул. Дружба - ул. Сеченова)	0,110	0,110	100	0,110	100	0,110	100		
581	ул. Урайская (ул. Муравленко, 5 - ул. Урайская, 80)	0,396	0,396	100	0,396	100	0,396	100		
582	Уфимский переулок (ул. Верещатина - барьер Тура)	0,061	0,000	0	0,000	0	0,000	0		
583	ул. Филатова (начало улицы - ул. Сеченова)	0,057	0,000	0	0,000	0	0,000	0		
584	ул. Ломоносова	0,085	0,000	0	0,000	0	0,000	0		
585	проезд от ул. Щербакова до ул. Филатова	0,277	0,277	100	0,277	100	0,277	100		
586	проезд от ул. Щербакова 88 до ул. Мысовская	0,170	0,000	0	0,000	0	0,000	0		
587	ул. Балкирева (дом № 27 - дом № 44)	0,407	0,000	0	0,000	0	0,000	0		

664	ул. Диане поселок Березняковский	0,813	0,813	100	0,813	100	0,813	100					
665	ул. Планетарная (Салаирский тракт - ул. Удачная) поселок Березняковский	1,908	1,908	100	1,908	100	1,908	100					
666	ул. Удачная поселок Березняковский	0,133	0,133	100	0,133	100	0,133	100					
667	пер. Планетарный поселок Березняковский	0,200	0,200	100	0,200	100	0,200	100					
668	ул. Корельская (ул. Березняковская - ул. Степана Третьякова) поселок Березняковский	0,165	0,165	100	0,165	100	0,165	100					
669	ул. Александра Рытикова (ул. Георгия Жукова - ул. Степана Третьякова) поселок Березняковский	0,406	0,406	100	0,406	100	0,406	100					
670	ул. Петропавловская поселок Березняковский	0,840	0,840	100	0,840	100	0,840	100					
671	ул. Строительная поселок Березняковский (ул. Семёна Шахлина - ул. Горная)	0,836	0,836	100	0,836	100	0,836	100					
672	ул. Дмитрия Янко поселок Березняковский	0,294	0,294	100	0,294	100	0,294	100					
673	ул. Петра Потапова поселок Березняковский	0,453	0,453	100	0,453	100	0,453	100					
674	проезд, от Салаирского тракта до мкр. Три Сосны	1,731	1,731	100	1,731	100	1,731	100					
675	ул. Алексея Мухомова поселок Березняковский	0,255	0,000	0	0,000	0	0,000	0					
676	проезд Чичковский поселок Березняковский	0,315	0,000	0	0,000	0	0,000	0					
677	проезд Стрелковый поселок Березняковский	0,180	0,000	0	0,000	0	0,000	0					
678	проезд Спортивный поселок Березняковский	0,225	0,000	0	0,000	0	0,000	0					
679	проезд Футбольный поселок Березняковский	0,300	0,000	0	0,000	0	0,000	0					
680	проезд Лыжный поселок Березняковский	0,435	0,000	0	0,000	0	0,000	0					
681	проезд Алхейный поселок Березняковский	0,360	0,000	0	0,000	0	0,000	0					
682	проезд Соцкий поселок Березняковский	0,615	0,000	0	0,000	0	0,000	0					
683	проезд Шахматный поселок Березняковский	0,975	0,000	0	0,000	0	0,000	0					
684	проезд Ключевской	0,125	0,000	0	0,000	0	0,000	0					
685	ул. Луная	0,419	0,000	0	0,000	0	0,000	0					
686	ул. Сезонная	0,187	0,000	0	0,000	0	0,000	0					
687	пер. Млечный	0,202	0,000	0	0,000	0	0,000	0					
688	пер. Вадный	0,178	0,000	0	0,000	0	0,000	0					
689	ул. Туманная	0,250	0,000	0	0,000	0	0,000	0					
690	ул. Заповедная	0,167	0,000	0	0,000	0	0,000	0					
691	ул. Серафимская	0,450	0,000	0	0,000	0	0,000	0					
692	ул. Зернистая поселок Березняковский	0,350	0,000	0	0,000	0	0,000	0					
693	пер. Хуторской поселок Березняковский	0,120	0,000	0	0,000	0	0,000	0					
694	ул. Яковская поселок Березняковский	0,850	0,000	0	0,000	0	0,000	0					
695	ул. Богдановская поселок Березняковский	0,380	0,000	0	0,000	0	0,000	0					
696	ул. Мальковская поселок Березняковский	0,440	0,000	0	0,000	0	0,000	0					
697	ул. Нижегородовская поселок Березняковский	0,500	0,000	0	0,000	0	0,000	0					
698	ул. Каваринская поселок Березняковский	0,500	0,000	0	0,000	0	0,000	0					
699	ул. Новоуральская поселок Березняковский	1,000	0,000	0	0,000	0	0,000	0					
700	ул. Нефтегольская поселок Березняковский	1,000	0,000	0	0,000	0	0,000	0					
701	ул. Заволжская	0,250	0,000	0	0,000	0	0,000	0					
702	ул. Валиевская	0,300	0,000	0	0,000	0	0,000	0					
703	ул. Сладковская	0,150	0,000	0	0,000	0	0,000	0					
704	ул. Соломоновская	0,300	0,000	0	0,000	0	0,000	0					
705	ул. Угловская	0,300	0,000	0	0,000	0	0,000	0					
706	ул. Викторовская	0,300	0,000	0	0,000	0	0,000	0					
707	ул. Арминовская	0,600	0,600	100	0,600	100	0,600	100					
708	ул. Нижегородская	0,250	0,000	0	0,000	0	0,000	0					
709	ул. Аромашовская	0,600	0,000	0	0,000	0	0,000	0					
710	ул. Калининская	0,136	0,000	0	0,000	0	0,000	0					
711	ул. Нюбрьская поселок Березняковский	1,000	0,000	0	0,000	0	0,000	0					
712	ул. Стреловая поселок Березняковский	0,500	0,000	0	0,000	0	0,000	0					
713	ул. Чимевская поселок Березняковский	1,200	0,000	0	0,000	0	0,000	0					
714	ул. Аболевская поселок Березняковский	0,800	0,000	0	0,000	0	0,000	0					
715	ул. Лачановская поселок Березняковский	0,400	0,000	0	0,000	0	0,000	0					
716	ул. Покровская (Убинская) поселок Березняковский	0,500	0,000	0	0,000	0	0,000	0					
717	ул. Александровская поселок Березняковский	0,200	0,000	0	0,000	0	0,000	0					
718	ул. Горная поселок Березняковский	0,350	0,350	100	0,350	100	0,350	100					
719	ул. Пуровская поселок Березняковский	0,400	0,000	0	0,000	0	0,000	0					
720	проезд Анатолия Щетнова поселок Березняковский	1,665	0,000	0	0,000	0	0,000	0					
721	ул. Владимира Минеева поселок Березняковский	0,990	0,000	0	0,000	0	0,000	0					
722	проезд Биатлонный поселок Березняковский	0,345	0,000	0	0,000	0	0,000	0					
723	проезд Гимнастический поселок Березняковский	0,615	0,000	0	0,000	0	0,000	0					
724	Безымянный переулок (Безымянный переулок, 2 - ул. Строительная) поселок Березняковский	0,417	0,417	100	0,417	100	0,417	100					
725	ул. Удачная поселок Березняковский	0,105	0,000	0	0,000	0	0,000	0					
726	пер. Семёна Шахлина поселок Березняковский	0,179	0,179	100	0,179	100	0,179	100					
727	ул. Горная (от ул. Курчатовского до ул. Строительная) поселок Березняковский	0,459	0,000	0	0,000	0	0,000	0					
728	ул. Междуреченская п. Верхний Бор	0,875	0,325	37	0,325	37	0,325	37					
729	переулок Озёрный-2 п. Верхний Бор (ул. Марьянская - Марьянская, 2л)	0,380	0,000	0	0,000	0	0,000	0					
730	подъездная дорога к ООЦ "Родник"	0,600	0,600	100	0,600	100	0,600	100					
731	Салаирский тракт - ул. Марьянская (через санаторий) п. Верхний Бор	0,276	0,276	100	0,276	100	0,276	100					
732	ул. Туркестан (Верхний Бор)	0,403	0,000	0	0,000	0	0,000	0					
733	ул. Междуреченская п. Верхний Бор (от переулка Озёрный до Салаирского тракта)	0,441	0,231	52	0,231	52	0,231	52					
734	ул. Липзая (мкр. Три Сосны)	0,752	0,752	100	0,752	100	0,752	100					
735	ул. Малиновка (мкр. Три Сосны)	0,734	0,734	100	0,734	100	0,734	100					
736	ул. Михаила Пришвина (мкр. Три Сосны)	0,736	0,736	100	0,736	100	0,736	100					
737	ул. Лутик Песчаный (мкр. Три Сосны)	0,337	0,337	100	0,337	100	0,337	100					
738	подъезд к дому №1 Салаирский тракт, 10 км.	0,080	0,080	100	0,080	100	0,080	100					
739	подъезд к домам № 16, 18, 20, 22 Салаирский тракт, 10 км.	0,900	0,000	0	0,000	0	0,000	0					
740	площадь для отстоя грузового автотранспорта (ул. Магистральная - ул. Избашева)	0,000	0,000	100	0,000	100	0,000	100					
741	Подъезд к мусульманскому кладбищу	0,500	0,500	100	0,500	100	0,500	100					
742	от ул. Родная вдоль Казаровская, 1 Б, и Казаровская, 1А с въездом на ул. Казаровскую	0,188	0,188	100	0,188	100	0,188	100					
743	от ул. Славянская, 5А до Салаирского тракта	0,141	0,141	100	0,141	100	0,141	100					
744	ул. Рублевская	0,200	0,200	100	0,200	100	0,200	100					
745	Подъезд к от "Виктория-1" (от от "Лаванда")	3,000	0,000	0	0,000	0	0,000	0					
746	Подъезд к от "Осень-1" (Салаирский тракт - от "Дружба", "Заровье")	1,100	0,000	0	0,000	0	0,000	0					

747	Подъезд к с/п "Осень-2"	0,050	0,050	100	0,050	100	0,050	100
748	Подъезд к с/п "Березка"	0,330	0,330	100	0,330	100	0,330	100
749	Подъезд к с/п "Зеленая роща", "Светлячок"	2,400	0,900	38	0,900	38	0,900	38
750	Подъезд к с/п "Сосновая поляна"	1,890	1,890	100	1,890	100	1,890	100
751	Подъезд к с/п "Рябинышка", "Русское поле"	3,132	3,132	100	3,132	100	3,132	100
752	Подъезд к с/п "Липовый остров"	5,164	3,500	68	3,500	68	3,500	68
753	Подъезд к с/п "Лаванда"	2,521	2,521	100	2,521	100	2,521	100
754	Подъезд к с/п "Ландыш", "Текстильщик"	4,959	4,959	100	4,959	100	4,959	100
755	Подъезд к с/п "Приволье"	1,285	1,285	100	1,285	100	1,285	100
756	Подъезд к с/п "Моторостроитель"	9,261	9,261	100	9,261	100	9,261	100
757	Подъезд к с/п "Незабудка"	1,189	1,189	100	1,189	100	1,189	100
758	Подъезд к с/п "Самолет"	2,760	2,760	100	2,760	100	2,760	100
759	Подъезд к с/п "Иволга", "Аэробор-1"	2,530	2,530	100	2,530	100	2,530	100
760	Подъезд к с/п "Виктория"	1,452	1,452	100	1,452	100	1,452	100
761	Подъезд к с/п "Дорожник"	0,871	0,000	0	0,000	0	0,000	0
762	Подъезд к с/п "Ясень"	1,955	0,000	0	0,000	0	0,000	0
763	Подъезд к с/п "Медик"	3,020	0,491	16	0,491	16	0,491	16
764	Подъезд к с/п "Лесная Поляна"	1,400	1,400	100	1,400	100	1,400	100
765	Подъезд к с/п "Ямбург"	0,300	0,300	100	0,300	100	0,300	100
766	Подъезд к с/п "Сосновка"	0,880	0,000	0	0,000	0	0,000	0
767	Подъезд к с/п "Журвальный остров"	0,160	0,000	0	0,000	0	0,000	0
768	Подъезд к с/п "Поляна"	1,000	0,000	0	0,000	0	0,000	0
769	ул. 2-я Западная	0,139	0,139	100	0,139	100	0,139	100
770	ул. 3-я Западная	0,215	0,215	100	0,215	100	0,215	100
771	ул. 1-я Западная	0,070	0,070	100	0,070	100	0,070	100
772	ул. 1-я Северная	0,100	0,000	0	0,000	0	0,000	0
773	ул. 4-я Северная	0,870	0,000	0	0,000	0	0,000	0
774	ул. 5-я Северная	0,652	0,652	100	0,652	100	0,652	100
775	ул. 6-я Северная	0,450	0,450	100	0,450	100	0,450	100
776	проезд от ул. 2-я Северная до ул. 5-я Северная	0,480	0,000	0	0,480	100	0,480	100
777	ул. 2-я Северная	0,480	0,000	0	0,000	0	0,000	0
778	ул. 3-я Северная	0,410	0,000	0	0,000	0	0,000	0
779	Проезд до ул. 5-я Северная от подъезда к с/п "Северное"	0,370	0,370	100	0,370	100	0,370	100
780	Проезд от ул. Зинько до п. Медиаторово	0,243	0,243	100	0,243	100	0,243	100
781	ул. Угурская	0,761	0,000	0	0,000	0	0,000	0
782	ул. Сальневская	0,617	0,000	0	0,000	0	0,000	0
783	ул. Спасовская	0,200	0,000	0	0,000	0	0,000	0
784	ул. Ишиевская	0,200	0,000	0	0,000	0	0,000	0
785	ул. Надыйская	0,803	0,000	0	0,000	0	0,000	0
786	ул. Силовная	0,530	0,000	0	0,000	0	0,000	0
787	ул. Самолетовская	0,770	0,000	0	0,000	0	0,000	0
788	ул. Ма-Сивская	0,265	0,000	0	0,000	0	0,000	0
789	ул. Ненашиная	0,830	0,000	0	0,000	0	0,000	0
790	ул. Алфельдская	0,328	0,000	0	0,000	0	0,000	0
791	ул. Копышевская	1,045	0,000	0	0,000	0	0,000	0
792	ул. Уховная	0,280	0,000	0	0,000	0	0,000	0
793	ул. Халтеевская	0,358	0,000	0	0,000	0	0,000	0
794	проезд от дома №4 по ул. Медиаторово до бани	0,098	0,000	0	0,000	0	0,000	0
795	Объездная дорога п. Медиаторово	1,153	1,153	100	1,153	100	1,153	100
796	Подъезд к с/п "Ясный"	0,075	0,075	100	0,075	100	0,075	100
797	Подъезд к с/п "Кашалот" 18 км	2,800	2,800	100	2,800	100	2,800	100
798	Подъезд к с/п "Сирень-5"	2,037	2,037	100	2,037	100	2,037	100
799	Подъезд к с/п "Подорожник", "Тополь"	3,040	2,940	97	2,940	97	2,940	97
800	Подъезд к с/п "Факел"	1,498	1,498	100	1,498	100	1,498	100
801	Подъезд к с/п "Огонек"	0,300	0,300	100	0,300	100	0,300	100
802	Подъезд к с/п "Мелиоратор"	0,030	0,030	100	0,030	100	0,030	100
803	Подъезд к с/п "Домостроитель"	0,100	0,000	0	0,000	0	0,000	0
804	Подъезд к с/п "Тракторик"	0,020	0,020	100	0,020	100	0,020	100
805	Подъезд к с/п "Мелиоратор", "Маленка"	1,276	0,256	20	0,256	20	0,256	20
806	Подъезд к с/п "Салют"	0,373	0,373	100	0,373	100	0,373	100
807	Подъезд к с/п "Энергетик", "Царева"	0,957	0,957	100	0,957	100	0,957	100
808	Подъезд к с/п "Светлячок"	0,500	0,000	0	0,000	0	0,000	0
809	Подъезд к с/п "ДСК-500"	1,073	0,000	0	0,000	0	0,000	0
810	Подъезд к с/п "Василек"	1,270	0,000	0	0,000	0	0,000	0
811	Подъезд к с/п "Северное"	1,150	0,000	0	0,000	0	0,000	0
812	12 км Великанского тракта до домов № 1, 2, 3 (Большое Цареве)	1,820	0,000	0	0,000	0	0,000	0
813	Подъезд к с/п "Факел"	0,038	0,038	100	0,038	100	0,038	100
814	Подъезд к с/п "Большое Цареве-1" (от с/п "Факел")	0,140	0,140	100	0,140	100	0,140	100
815	Подъезд к с/п "Большое Цареве-2" (от с/п "Большое Цареве-1")	0,230	0,230	100	0,230	100	0,230	100
816	Подъезд к с/п "Большое Цареве-3" (от с/п "Большое Цареве-1")	0,480	0,480	100	0,480	100	0,480	100
	Итого по группе В	174,380	94,989		96,159		96,159	
	Межквартальные проезды	32,852	31,854		31,854		31,854	
	Всего ЦАО	328,983	245,103		246,804		246,804	
	Управа Левинского административного округа							
	Группа А							
817	ул. Пермикова (старая) ул. 50 лет Октября ул. Республика	1,039	1,039	100	1,039	100	1,039	100
818	пр. Геологоразведчиков (ул. Мельничайте-ул. Пермикова)	1,851	1,851	100	1,851	100	1,851	100
819	проезд Геологоразведчиков - ул. 50 лет ВЛКСМ	0,222	0,222	100	0,222	100	0,222	100
820	ул. Малмиковского (ул. Суворомонная - ул. Тимофей Чаркова)	1,198	1,198	100	1,198	100	1,198	100
821	ул. Котовского (ул. Холодильная-ул. Пржевальского)	1,182	1,182	100	1,182	100	1,182	100
822	ул. Мясоед (ул. Мясоед 45 корп. 1 - ул. Республика)	0,824	0,824	100	0,824	100	0,824	100
823	ул. Парфенова	0,836	0,836	100	0,836	100	0,836	100
824	ул. Пржевальского (ул. Энергетиков-ул. Рижская)	0,626	0,626	100	0,626	100	0,626	100
825	ул. Севастопольская (ул. Рижская-ул. 50 лет Октября)	0,829	0,829	100	0,829	100	0,829	100
826	ул. Рижская (ул. Киевская- ул. Пермикова)	1,833	1,833	100	1,833	100	1,833	100
	Итого Группа А	10,440	10,440		10,440		10,440	
	Группа Б							
827	ул. Ворожского (ул. Республика, 204а - ул. Республика)	0,582	0,582	100	0,582	100	0,582	100
828	ул. Тимонина (ул. Энергетиков - ул. Республика)	0,367	0,367	100	0,367	100	0,367	100
829	ул. Киевская (ул. Киевская, 56 - ул. Энергетиков)	0,637	0,637	100	0,637	100	0,637	100
830	ул. Хабаровская (ул. Мельничайте-ул. Судехская)	0,786	0,786	100	0,786	100	0,786	100
831	Проезд от ул. Таймарская до ул. 50 лет ВЛКСМ	0,318	0,318	100	0,318	100	0,318	100
832	проезд от ул. Мельничайте к дому № 78 по ул. Мельничайте	0,125	0,125	100	0,125	100	0,125	100
833	проезд от ул. Киевская, 63 до ул. Мельничайте, 78	0,086	0,086	100	0,086	100	0,086	100
834	проезд по ул. Энергетиков (рядом домов на уч.от ул. Энергетиков до 50 лет Октября)	0,225	0,225	100	0,225	100	0,225	100
835	ул. Кулибина (ул. Ползунова - ул. Тимофей Чаркова)	1,942	1,942	100	1,942	100	1,942	100
836	ул. Едина (ул. Жуковского - ул. Мусоргского)	1,284	1,284	100	1,284	100	1,284	100
837	подъездная дорога к школе № 91 по ул. маршала Захарова Судоромонная (к школе, к МСЧ "Газпром") (ул. Судоромонная-ул. Академича Сахарова)	0,459	0,459	100	0,459	100	0,459	100
838	ул. Малышева (ул. Щимская - ул. Дружбы)	1,083	1,083	100	1,083	100	1,083	100
839	ул. Игиринская	0,669	0,669	100	0,669	100	0,669	100
840	ул. Дачная (ул. Тимофей Чаркова - ул. Дружбы)	1,004	1,004	100	1,004	100	1,004	100

920	ул. Андреевская (ул. Андреевская, 18-й кп. 2-й этаж Андреевская, 24)	0,045	0,000	0	0,000	0	0,000	0												
921	п/о Нильской	0,708	0,708	100	0,708	100	0,708	100												
922	вд от Тобольского тракта к о.з. Кружное	0,260	0,260	100	0,260	100	0,260	100												
923	ул. Верхнетарманская	0,227	0,000	0	0,000	0	0,000	0												
924	ул. Ясная	0,209	0,087	42	0,087	42	0,087	42												
925	перулок Тимофея Чаркова (от ул. Тимофея Чаркова до дома № 2 переулка Тимофея Чаркова)	0,687	0,687	100	0,687	100	0,687	100												
926	просад Ютский	0,588	0,588	100	0,588	100	0,588	100												
927	ул. Шмидта	1,053	1,053	100	1,053	100	1,053	100												
928	ул. Гичинская (ул. Ф.Ариканова - ул. Шмидта)	0,492	0,492	100	0,492	100	0,492	100												
929	ул. Надежды (ул. Шмидта - ул. Феликса Аржанова)	0,112	0,112	100	0,112	100	0,112	100												
930	ул. Мологитная (ул. Шмидта - ул. Феликса Аржанова)	0,560	0,560	100	0,560	100	0,560	100												
931	ул. Белоюжская	0,255	0,255	100	0,255	100	0,255	100												
932	ул. Уренневая	0,780	0,780	100	0,780	100	0,780	100												
933	ул. Погунова (ул. Погунова, 2 - ул. Ершова)	0,570	0,000	0	0,000	0	0,000	0												
934	А/д вдоль о.з. Кружное	0,163	0,000	0	0,000	0	0,000	0												
935	Проезд от ул. Мальцева, 2 до П/К "Сургутальстрой"	0,147	0,147	100	0,147	100	0,147	100												
936	ул. Динардовская (ул. Журавлиная - до конца улицы)	1,344	1,344	100	1,344	100	1,344	100												
937	ул. Малый Арбат (ул. Новоюжная - ул. Журавлиная)	1,055	1,055	100	1,055	100	1,055	100												
938	ул. Таврская	0	0,000	0	0,000	0	0,000	0												
939	ул. Моховая	0,652	0,652	100	0,652	100	0,652	100												
940	просад от ул. Оренбургская, 57, 59 к о.з. Краева	0,219	0,139	63	0,139	63	0,139	63												
941	пер. Благовещенский	0,187	0,078	42	0,078	42	0,078	42												
942	ул. Гурьева	0,145	0,000	0	0,000	0	0,000	0												
943	ул. Таплиная	0,244	0,000	0	0,000	0	0,000	0												
944	ул. Шебакина	1,220	1,220	100	1,220	100	1,220	100												
945	ул. Буденного (ул. Буденного, 1 - ул. Александра Пушкина)	0,362	0,362	100	0,362	100	0,362	100												
946	ул. Антипиная	0,210	0,210	100	0,210	100	0,210	100												
947	Старый Тобольский тракт (Автоцентр Мануфактурно-ЗАО Сибнефтетранс)	0,363	0,363	100	0,363	100	0,363	100												
948	Старый Тобольский тракт - база ЦБНТО, ООО "Сургутальстрой"	0,180	0,180	100	0,180	100	0,180	100												
949	2 км Старого Тобольского тракта, 8	0,270	0,270	100	0,270	100	0,270	100												
950	2 км Старого Тобольского тракта, 8 А	0,080	0,080	100	0,080	100	0,080	100												
951	пер. Добрый	0,109	0,109	100	0,109	100	0,109	100												
952	пер. Битюкова	0,500	0,500	100	0,500	100	0,500	100												
953	ул. Благовещенская	0,218	0,218	100	0,218	100	0,218	100												
954	ул. Добрая	0,425	0,425	100	0,425	100	0,425	100												
955	ул. Каспийская	0,265	0,265	100	0,265	100	0,265	100												
956	ул. Битюкова	0,457	0,457	100	0,457	100	0,457	100												
957	ул. Высокая	1,205	1,205	100	1,205	100	1,205	100												
958	ул. Имайловская	0,928	0,928	100	0,928	100	0,928	100												
959	пер. Антипиной	0,360	0,360	100	0,360	100	0,360	100												
960	ул. Белоговская	0,450	0,450	100	0,450	100	0,450	100												
961	Проезд к ул. Шебакина от ул. Магумудина, 1	0,448	0,448	100	0,448	100	0,448	100												
962	пер. Лылевая	0,257	0,257	100	0,257	100	0,257	100												
963	ул. Тенистая (ул. Тенистая, 1 - ул. Тенистая, 14)	0,479	0,479	100	0,479	100	0,479	100												
964	ул. Быковская	0,405	0,405	100	0,405	100	0,405	100												
965	ул. Кристальная	0,383	0,383	100	0,383	100	0,383	100												
966	пер. Логовой (от ул. С.В. Высоцкого до ул. Быковская)	0,452	0,000	0	0,000	0	0,000	0												
967	просад Сиреневый	0,400	0,000	0	0,000	0	0,000	0												
968	ул. Лиственничная	0,199	0,199	100	0,199	100	0,199	100												
969	ул. Ахатовой	0,382	0,000	0	0,000	0	0,000	0												
970	ул. Пятизвездная	0,502	0,502	100	0,502	100	0,502	100												
971	ул. Сиреневая	0,472	0,472	100	0,472	100	0,472	100												
972	ул. Логовая (ул. Сиреневая - ул. Тополиная)	0,087	0,087	100	0,087	100	0,087	100												
973	ул. С.В. Высоцкого (ул. Сиреневая - ул. С.В. Высоцкого, 31)	0,506	0,506	100	0,506	100	0,506	100												
974	ул. Слодовая (ул. Логовая - ул. Слодовая, 18)	0,223	0,223	100	0,223	100	0,223	100												
975	ул. Береговая (ул. Тихих зорь - ул. Береговая, 39)	0,836	0,836	100	0,836	100	0,836	100												
976	ул. Тихих зорь (ул. Береговая - ул. Тополиная)	0,450	0,450	100	0,450	100	0,450	100												
977	ул. Равнинная (ул. Тихих зорь - ул. Тополиная)	0,600	0,600	100	0,600	100	0,600	100												
978	ул. Раздольная	0,250	0,250	100	0,250	100	0,250	100												
979	просад от ул. Тихих зорь	1,358	1,358	100	1,358	100	1,358	100												
980	ул. Титова	0,880	0,880	100	0,880	100	0,880	100												
981	ул. Станиславского (ул. Сосновая - ул. Мурзьева)	0,687	0,687	100	0,687	100	0,687	100												
982	ул. Сосновая (ул. Сосновая - ул. Оренбургская)	1,419	1,419	100	1,419	100	1,419	100												
983	Чернышевского (ул. Гилевская роца - ул. Станиславского)	0,534	0,534	100	0,534	100	0,534	100												
984	ул. Полетаева	1,156	1,156	100	1,156	100	1,156	100												
985	перулок Чернышевского (ул. Чернышевского - ул. Станиславского, ул. Оренбургского)	0,345	0,345	100	0,345	100	0,345	100												
986	ул. Оренбургская (ул. Оренбургская, 9 - Оренбургская, 73)	0,478	0,478	100	0,478	100	0,478	100												
987	ул. Толбукина (ул. Станиславского - ул. Оренбургская)	0,535	0,535	100	0,535	100	0,535	100												
988	ул. Мурзьева (ул. Станиславского - ул. Оренбургская)	0,369	0,369	100	0,369	100	0,369	100												
989	пер. Пригородный	0,280	0,280	100	0,280	100	0,280	100												
990	ул. Пригородная (ул. Алексея Маресьева - ул. Чекистов)	0,210	0,210	100	0,210	100	0,210	100												
991	просад в мкр. Лесной (му. в/д и ж/д)	0,270	0,270	100	0,270	100	0,270	100												
992	просад от дома № 39 ул. Береговой вдоль домов № 14, 16 в/д от ул. Вологодской до очистных сооружений	0,602	0,417	69	0,417	69	0,417	69												
993	ул. Юности (от ул. Беловская до ул. Юности)	0,226	0,226	100	0,226	100	0,226	100												
994	перулок Юности (от ул. Беловская до ул. Юности)	0,357	0,273	76	0,273	76	0,273	76												
995	Старый Тобольский тракт - ООО "Сибнефтепродукт"	0,655	0,655	100	0,655	100	0,655	100												
996	11 км Янтарного тракта 9	0,323	0,323	100	0,323	100	0,323	100												
997	ул. Геологов (ул. Юлиуса Фучика - ул. Геологов, 44)	1,084	0,810	74	0,810	74	0,810	74												
998	ул. Юлиуса Фучика (ул. Торфяная - ул. Чекистов)	0,133	0,000	0	0,000	0	0,000	0												
999	ул. Торфяная (ул. Республики - ул. Торфяная, 5)	0,147	0,000	0	0,000	0	0,000	0												
1000	просад к дому по ул. Чекистов, 31, корп. 1	0,217	0,000	0	0,000	0	0,000	0												
1001	в/д от ул. Гилевская роца до здания Булисова	0,628	0,075	9	0,075	9	0,075	9												
1002	ул. Чистый луг (от ул. Лесобазовская до ул. Западносибирская)	0,625	0,345	55	0,345	55	0,345	55												
1003	ул. Камчатская (между Камчатская, 122 и Энгунастов, проезд между Камчатской и Энгунастов)	0,811	0,514	63	0,514	63	0,514	63												
1004	ул. Сахалинская	0,350	0,350	100	0,350	100	0,350	100												
1005	ул. Элеваторная	0,185	0,185	100	0,185	100	0,185	100												
1006	ул. Гилевская	0,800	0,670	84	0,670															

1012	ул. Ключевская (ул. Чекистов-до конца)	0,203	0,203	100	0,203	100	0,203	100				
1013	ул. Кюбинская (ул. Чекистов-ул. Звонковская)	0,500	0,500	100	0,500	100	0,500	100				
1014	пер. Горьковский	0,753	0,753	100	0,753	100	0,753	100				
1015	ул. Бориса Тавыгина	0,280	0,280	100	0,280	100	0,280	100				
1016	проезд от ул. Уренгойская	0,297	0,297	100	0,297	100	0,297	100				
1017	ул. Бирюзовая-ул. Рыбиновая	1,011	1,011	100	1,011	100	1,011	100				
1018	ул. Рыбиновая-ул. Ключевская	1,182	1,182	100	1,182	100	1,182	100				
1019	проезд от ул. Барабинская, За до ул. Дамбовская	0,130	0,130	100	0,130	100	0,130	100				
1020	проезд от ГОМ №3 (ул. Камчатская, 45)-Камчатская 13	0,702	0,702	100	0,702	100	0,702	100				
1021	проезд от ул. Демосстроителей, 16 вдоль домов № 26, 28 корпус 2 до ул. Вересковая	0,844	0,844	100	0,844	100	0,844	100				
1022	ул. Западная	0,481	0,481	100	0,481	100	0,481	100				
1023	проезд от ул. Демосстроителей до дома по ул. Судостроителей 9	0,500	0,500	100	0,500	100	0,500	100				
1024	проезд от ул. Кадровая до домов № 10,28	0,500	0,070	14	0,070	14	0,070	14				
1025	ул. Мусоргского (ул. Потемкина - ул. Еришова)	0,977	0,977	100	0,977	100	0,977	100				
1026	ул. Изумрудная	0,985	0,985	100	0,985	100	0,985	100				
1027	ул. Ушакова (ул. Литейщиков-ул. Дамба)	0,200	0,200	100	0,200	100	0,200	100				
1028	ул. Макарова (ул. Макарова, 11 - ул. Макарова, 73)	0,180	0,180	100	0,180	100	0,180	100				
1029	ул. Ермака (ул. Ермака 2 - ул. Ермака, 29)	1,330	1,330	100	1,330	100	1,330	100				
1030	ул. Нахимова (ул. Гварния - ул. Жуковский)	0,280	0,280	100	0,280	100	0,280	100				
1031	ул. Марины Расковой (ул. Марины Расковой, 1 - ул. Марины Расковой, 56)	1,300	1,300	100	1,300	100	1,300	100				
1032	ул. Алябьева (ул. Потемкина-ул. Еришова)	0,390	0,390	100	0,390	100	0,390	100				
1033	ул. Шоссейная (ул. Потемкина - ул. Кулибина)	0,211	0,211	100	0,211	100	0,211	100				
1034	ул. Литейщиков (ул. Нахимова - ул. Дачная)	0,360	0,360	100	0,360	100	0,360	100				
1035	ул. Потемкина (ул. Судостроительная - ул. Кулибина)	0,355	0,355	100	0,355	100	0,355	100				
1036	ул. Вологодская	0,396	0,396	100	0,396	100	0,396	100				
1037	ул. Подольская	0,430	0,430	100	0,430	100	0,430	100				
1038	ул. Элеваторная	0,857	0,857	100	0,857	100	0,857	100				
1039	ул. Уренгойская (ул. Чекистов-до конца улицы)	0,563	0,563	100	0,563	100	0,563	100				
1040	ул. Югорская	0,500	0,500	100	0,500	100	0,500	100				
1041	Садоводческие общества											
1042	подъезд к ПСК "Плодовое"	0,378	0,378	100	0,378	100	0,378	100				
1043	подъезд к СНТ "Сирень" (Велижский тракт-"СНТ"Сирень)	0,296	0,296	100	0,296	100	0,296	100				
1044	подъезд к СНТ "Зеленый дог"	1,756	1,756	100	1,756	100	1,756	100				
1045	подъезд к СНТ "Яксы"	0,221	0,221	100	0,221	100	0,221	100				
1046	подъезд к СНТ "Яросское"	2,678	2,678	100	2,678	100	2,678	100				
	Итого Группа В	92,490	84,402		84,402		84,402					
	Межквартальные проезды:	34,022	32,142		32,142		32,142					
	Всего ЛАО	188,907	178,939		178,939		178,939					
	Управа Калининского округа											
	Группа А оборудованная дождеприемными, смотровыми колодцами											
1047	ул. Бульварная	0,268	0,268	100	0,268	100	0,268	100				
1048	ул. Гастелло (обход г. Тюмени - Перехомко)	0,914	0,914	100	0,914	100	0,914	100				
1049	ул. Толстого (ул.Халтурина-ул.Луначарского, ул. Ямская - ул.Полынная)	0,756	0,756	100	0,756	100	0,756	100				
	Группа А не оборудованная дождеприемными, смотровыми колодцами											
1050	ул. Рабочая (ул. Правады - ул. Чаплина)	0,467	0,467	100	0,467	100	0,467	100				
1051	ул. Анатолия Семенова (старое название ул. Рабочая д.Плеханово)	0,745	0,745	100	0,745	100	0,745	100				
1052	Ул.Московский тракт (проезд к РОСЦ)	0,940	0,940	100	0,940	100	0,940	100				
1053	ул. Фрунзе	0,095	0,095	100	0,095	100	0,095	100				
1054	ул. Курчатова	0,490	0,490	100	0,490	100	0,490	100				
1055	ул. Казанская (ул.Нагорная-ул.Луначарского)	0,120	0,120	100	0,120	100	0,120	100				
1056	ул. Коммунистическая (ул.Рылева-ул. Ямская)	1,656	1,656	100	1,656	100	1,656	100				
1057	подъезд к площадке по ул. Апатчинской	0,163	0,163	100	0,163	100	0,163	100				
1058	ул. Анатолия Замкова (старое название ул. Восточная с. Угшеево)	0,382	0,382	100	0,382	100	0,382	100				
1059	ул. Троицкая (старое название ул.Дзержинская г. Рождино)	1,137	1,137	100	1,137	100	1,137	100				
1060	ул. Лыба Каретина	1,588	1,588	100	1,588	100	1,588	100				
1061	ул. Лазурная (ул.Современная Труфанова)	1,027	1,027	100	1,027	100	1,027	100				
1062	ул. Сергея Ильющина	1,530	1,530	100	1,530	100	1,530	100				
1063	центральная площадь с. Угшеево	0,073	0,073	100	0,073	100	0,073	100				
1064	ул. Мельзадовская	1,000	1,000	100	1,000	100	1,000	100				
1065	ул. Кулара Кухтариных (старое название ул. Новая Угшеево)	0,853	0,853	100	0,853	100	0,853	100				
1066	ул. Розы Люксембург	0,927	0,927	100	0,927	100	0,927	100				
1067	ул. Мрбитская (Нагорная-Ямская)	0,204	0,204	100	0,204	100	0,204	100				
1068	Проезд Борнинские Горы (перезаезд с окружной дорогой-д.Мельзадов)	2,550	2,550	100	2,550	100	2,550	100				
1069	ул. Казанская (ул.Мельзадовская-ул.Луначарского)	0,822	0,822	100	0,822	100	0,822	100				
1070	ул. Тургенева (ул. Горцена - ул. Ленин)	0,105	0,105	100	0,105	100	0,105	100				
1071	ул. Семикова (ул. Ленина - ул. Герцена)	0,208	0,208	100	0,208	100	0,208	100				
1072	ул. Кирова (ул. Ленина - ул. Урицкого)	0,097	0,097	100	0,097	100	0,097	100				
1073	ул. Кирова (ул. Урицкого - ул. Горцена)	0,108	0,108	100	0,108	100	0,108	100				
1074	ул. Герцена (Челюскинцев - Тургенева)	0,465	0,465	100	0,465	100	0,465	100				
1075	ул. Герцена (Челюскинцев - Тургенева)	0,075	0,075	100	0,075	100	0,075	100				
1076	ул. Урицкого	0,571	0,571	100	0,571	100	0,571	100				
1077	ул. Смоленская (ул. Грибоедова - ул. Кунарцова)	0,187	0,187	100	0,187	100	0,187	100				
1078	ул. Вокзальная	0,176	0,176	100	0,176	100	0,176	100				
1079	ул. Мира (ул. Большевикова-ул.Тракторная)	1,170	1,170	100	1,170	100	1,170	100				
	Итого по группе А	21,667	21,667	3300,000	21,667	3300,000	21,667					
	Группа Б оборудованная дождеприемными, смотровыми колодцами											
1080	ул. Салехардская	0,585	0,585	100	0,585	100	0,585	100				
1081	ул. Старополевская ул. (ул. Старополевская, 148 -ул. Московский тракт)	1,043	1,043	100	1,043	100	1,043	100				
1082	ул. Печтовая	0,700	0,700	100	0,700	100	0,700	100				
1083	ул. Садовая	1,823	1,823	100	1,823	100	1,823	100				
1084	ул. Флотская	0,448	0,448	100	0,448	100	0,448	100				
	Группа Б не оборудованная дождеприемными, смотровыми колодцами											
1085	ул. Губернская	1,226	1,226	100	1,226	100	1,226	100				
1086	ул. Слободская	1,187	1,187	100	1,187	100	1,187	100				
1087	ул. Пасадская	0,976	0,976	100	0,976	100	0,976	100				
1088	ул. Салская	2,001	2,001	100	2,001	100	2,001	100				
1089	ул. Престольная	0,608	0,608	100	0,608	100	0,608	100				
1090	ул. 9 Января	2,024	2,024	100	2,024	100	2,024	100				
1091	ул. Большевикова	0,309	0,309	100	0,309	100	0,309	100				
1092	ул. Восстание (ул. Интернациональная - ул. Портовая)	0,475	0,475	100	0,475	100	0,475	100				
1093	ул. Горничкомбинатовская	0,718	0,718	100	0,718	100	0,718	100				

1189	ул. Чернышевского (Гранитная - Беломорская)	0,159	0,159	100	0,159	100	0,159	100
1190	ул. Пролетарская (Казанская - Полевая)	0,594	0,594	100	0,594	100	0,594	100
1191	ул. Деловая	0,108	0,108	100	0,108	100	0,108	100
1192	ул. 8 в Августа	0,836	0,836	100	0,836	100	0,836	100
1193	ул. Беломорская	0,416	0,416	100	0,416	100	0,416	100
1194	ул. Гвардейская (ул. Перекопская - ул. Товарное шоссе)	0,872	0,872	100	0,872	100	0,872	100
1195	ул. Димитрова	1,266	1,266	100	1,266	100	1,266	100
1196	ул. Обелиховская (старое название ул. Дачная Воронихи)	0,652	0,652	100	0,652	100	0,652	100
1197	"Паска", "Ясесь", "Париж" (от проезда Воронихинские горы до сб/Паска, "Весна", "Париж")	2,528	2,528	100	2,528	100	2,528	100
1198	"Наука", "Машинистроитель" (позволи направо на проезжая дома №16 по ул. Бабарыкина до сб/«Наука», «Машинистроитель»)	1,360	1,360	100	1,360	100	1,360	100
1199	"Ривьера" (от в/д до «Звездиче миды» до сб/«Ривьера»)	0,709	0,709	100	0,709	100	0,709	100
1200	"Звездиче миды" (от конечной 17 автобуса в Металева до сб/«Звездиче миды»)	1,210	1,210	100	1,210	100	1,210	100
1201	ул. Гостева	0,850	0,850	100	0,850	100	0,850	100
1202	ул. Сивастопольская	0,594	0,594	100	0,594	100	0,594	100
1203	ул. Небошева (старое название ул. Солдатовская)	0,263	0,263	100	0,263	100	0,263	100
1204	ул. Луговая	0,699	0,699	100	0,699	100	0,699	100
1205	ул. Ипподромская	0,471	0,462	98	0,462	98	0,462	98
1206	ул. Перекопская (ул. Чернышевского - ул. Ипподромская)	0,397	0,397	100	0,397	100	0,397	100
1207	ул. Сивастопольская	0,680	0,680	100	0,680	100	0,680	100
1208	ул. Молодая	0,253	0,253	100	0,253	100	0,253	100
1209	ул. Перегородки	0,325	0,325	100	0,325	100	0,325	100
1210	ул. Красноводская	0,816	0,816	100	0,816	100	0,816	100
1211	ул. Тюменская	0,980	0,980	100	0,980	100	0,980	100
1212	ул. Искуств (неоф. назв. проезд перед ул. Калининская (д. Киевская))	0,324	0,324	100	0,324	100	0,324	100
1213	ул. Гражданская	0,143	0,143	100	0,143	100	0,143	100
1214	ул. Гражданская	0,095	0,095	100	0,095	100	0,095	100
1215	ул. Орловская	0,367	0,367	100	0,367	100	0,367	100
1216	ул. Крупской	0,141	0,141	100	0,141	100	0,141	100
1217	ул. Весенняя	0,420	0,420	100	0,420	100	0,420	100
1218	ул. Аякылжарская (старое название ул. Плоская)	0,562	0,562	100	0,562	100	0,562	100
1219	ул. Пугачева	0,358	0,358	100	0,358	100	0,358	100
1220	ул. Черемуховая	0,310	0,310	100	0,310	100	0,310	100
1221	ул. Демократическая	0,400	0,400	100	0,400	100	0,400	100
1222	проезд от ул. Л. Каретина до дома №16 по ул. Радужная	0,350	0,350	100	0,350	100	0,350	100
1223	пер. Нарядный	0,372	0,349	94	0,349	94	0,349	94
1224	ул. Гранитная (от ул. Гварда до ул. Камышинская)	0,074	0,074	100	0,074	100	0,074	100
1225	А.Д. Тюмень - Каменная - пр. Севдл Области (от поворота на д. Груфаново до рожденьского кольца)	4,240	4,240	100	4,240	100	4,240	100
	Итого группа В	121,427	120,668		121,269		121,269	
1226	группа В							
1226	лож. проезд 3 км	0,682	0,682	100	0,682	100	0,682	100
1227	лож. проезд 4 км	0,971	0,971	100	0,971	100	0,971	100
1228	лож. проезд 5 км	1,563	1,563	100	1,563	100	1,563	100
1229	лож. проезд 6 км	0,228	0,228	100	0,228	100	0,228	100
1230	пр. Мажайский	0,481	0,481	100	0,481	100	0,481	100
1231	пр. Курганский	0,370	0,370	100	0,370	100	0,370	100
1232	пер. Молодоговардейская	0,749	0,749	100	0,749	100	0,749	100
1233	ул. Апрельская (старое название ул. Полевая Комарова)	0,167	0,167	100	0,167	100	0,167	100
1234	ул. Толышмановская (старое название ул. Дачная Комарова)	0,446	0,446	100	0,446	100	0,446	100
1235	пер. Аманат	0,236	0,236	100	0,236	100	0,236	100
1236	пер. Лобановского	0,236	0,236	100	0,236	100	0,236	100
1237	пер. Кавказского	0,232	0,232	100	0,232	100	0,232	100
1238	пер. Прикузский	0,496	0,496	100	0,496	100	0,496	100
1239	пер. Енисейский	0,496	0,496	100	0,496	100	0,496	100
1240	пер. Пелликовский	0,253	0,253	100	0,253	100	0,253	100
1241	пер. Дальнеростовский	0,252	0,252	100	0,252	100	0,252	100
1242	пер. Затопочного	0,250	0,250	100	0,250	100	0,250	100
1243	пер. Целлинникова	0,253	0,253	100	0,253	100	0,253	100
1244	пер. Юннат	0,443	0,443	100	0,443	100	0,443	100
1245	ул. Паровозная	0,499	0,499	100	0,499	100	0,499	100
1246	пер. Магнитогорский	0,809	0,809	100	0,809	100	0,809	100
1247	пер. Ленинградский тупик	0,224	0,224	100	0,224	100	0,224	100
1248	ул. Городская	0,200	0,200	100	0,200	100	0,200	100
1249	пер. 5-й Степной	0,876	0,850	97	0,850	97	0,850	97
1250	пер. 6-й Степной	0,512	0,415	81	0,415	81	0,415	81
1251	пер. 7-й Степной	0,741	0,735	99	0,735	99	0,735	99
1252	пер. Кузнецкий	0,225	0,225	100	0,225	100	0,225	100
1253	пер. Бабушкина	0,249	0,249	100	0,249	100	0,249	100
1254	пер. Каменистый	0,014	0,015	8	0,015	8	0,015	8
1255	Тупик Червицкий (от ул. Червицкий тракт до дома №38 по ул. Червицкий тракт)	0,113	0,008	7	0,008	7	0,008	7
1256	ул. Баумана	0,733	0,255	35	0,255	35	0,255	35
1257	ул. Кооперативная	0,699	0,068	10	0,068	10	0,068	10
1258	ул. ЛocomоTивная	1,278	1,161	91	1,161	91	1,161	91
1259	пер. ЛocomоTивная	0,290	0,290	100	0,290	100	0,290	100
1260	ул. Портван	0,881	0,881	100	0,881	100	0,881	100
1261	ул. Пшеничная (старое название ул. Жукова п. Комарова)	0,226	0,000	0	0,000	0	0,000	0
1262	пер. Советский (Плеханова)	0,167	0,166	100	0,166	100	0,166	100
1263	пер. Степной	0,370	0,296	80	0,296	80	0,296	80
1264	перулок Железнодорожный	0,256	0,005	2,0	0,005	2,0	0,005	2,0
1265	проезд к п. Железнодорожный	0,545	0,000	0	0,000	0	0,000	0
1266	ул. 2-я Цимлянская	0,240	0,008	3	0,008	3	0,008	3
1267	пер. Поселковый	0,430	0,430	100	0,430	100	0,430	100
1268	ул. Толышмановская (старое название ул. Дачная Комарова)	0,100	0,100	100	0,100	100	0,100	100
1269	ул. Ростовская	0,112	0,112	100	0,112	100	0,112	100
1270	пер. Московский тракт	0,220	0,220	100	0,220	100	0,220	100
1271	Съезд с ул. Амурской №1 (неоф. название)	0,120	0,120	100	0,120	100	0,120	100
1272	Съезд с ул. Амурской №2 (неоф. название)	0,120	0,120	100	0,120	100	0,120	100
1273	ул. Санаторная п. Параскуль	0,420	0,420	100	0,420	100	0,420	100
1274	ул. 9 Января (тупик)	0,620	0,620	100	0,620	100	0,620	100
1275	ул. Газовая (тупик)	0,160	0,160	100	0,160	100	0,160	100
1276	ул. Горьковского (ул. М. тракт 128, 128, 124)	0,330	0,330	100	0,330	100	0,330	100
1277	ул. Лизы Чайкиной	0,120	0,120	100	0,120	100	0,120	100
1278	пер. Ленинградская	0,120	0,120	100	0,120	100	0,120	100
1279	ул. Магнитогорская (ул. Кремлевская - ул. Восстания)	0,809	0,042	5	0,042	5	0,042	5
1280	ул. Магнитогорская (конец улицы)	0,450	0,450	100	0,450	100	0,450	100
1281	ул. Новосибирская (тупик)	0,370	0,370	100	0,370	100	0,370	100
1282	ул. Панфиловцев (пер. 1)	0,100	0,100	100	0,100	100	0,100	100
1283	ул. Панфиловцев (пер. 2)	0,040	0,040	100	0,040	100	0,040	100
1284	ул. Панфиловцев (пер. 3)	0,060	0,060	100	0,060	100	0,060	100
1285	ул. Волгоградская (начало улицы)	0,180	0,180	100	0,180	100	0,180	100
1286	ул. Волгоградская (проезд в районе д.85)	0,060	0,060	100	0,060	100	0,060	100
1287	ул. Декабрьский	0,050	0,050	100	0,050	100	0,050	100
1288	"Январь" (поворот от Московского тракта за постом ГАИ до сб/«Январь»)	2,707	2,468	91	2,468	91	2,468	91
1289	с/о Подмаршье	0,150	0,150	100	0,150	100	0,150	100
1290	ул. Обдорская	0,580	0,580	100	0,580	100	0,580	100
1291	ул. Формана Салманова	1,640	1,640	100	1,640	100	1,640	100
1292	ул. Тарасульская (старое название ул. Новая 3, Тараскуль)	0,303	0,303	100	0,303	100	0,303	100
1293	ул. Волостная	1,620	1,620	100	1,620	100	1,620	100
1294	ул. Земская	0,258	0,258	100	0,258	100	0,258	100

1295	по Земской 1	0,669	0,669	100	0,669	100	0,669	100
1296	по Земской 2	0,216	0,216	100	0,216	100	0,216	100
1297	по Земской 3	0,638	0,638	100	0,638	100	0,638	100
1298	по Земской 4	0,549	0,549	100	0,549	100	0,549	100
1299	ул. Черниговская	0,230	0,230	100	0,230	100	0,230	100
1300	ул. Воеводы Барятинского (старое название ул. Лесная Комарова)	0,509	0,509	100	0,509	100	0,509	100
1301	по 3-й Стелной	0,876	0,876	100	0,876	100	0,876	100
1302	по 4-й Стелной	0,885	0,885	100	0,885	100	0,885	100
1303	по 5-й Стелной	0,879	0,879	100	0,879	100	0,879	100
1304	ул. Стелная	1,260	1,260	100	1,260	100	1,260	100
1305	по 2-й Стелной	0,751	0,751	100	0,751	100	0,751	100
1306	ул. Братская	0,741	0,741	100	0,741	100	0,741	100
1307	ул. Кубанская (Гастелло-9 Января)	0,513	0,513	100	0,513	100	0,513	100
1308	ул. Лизы Чайкиной	0,915	0,915	100	0,915	100	0,915	100
1309	ул. Боровая (д. Пляханова)	0,805	0,805	100	0,805	100	0,805	100
1310	ул. Ковалева д. Пляханова (Губарев-Ковалева 44)	0,618	0,618	100	0,618	100	0,618	100
1311	ул. Пляхановская	0,850	0,850	100	0,850	100	0,850	100
1312	ул. Олега Кошевого	0,500	0,500	100	0,500	100	0,500	100
1313	ул. Олега Кошевого	0,090	0,090	100	0,090	100	0,090	100
1314	ул. Олега Кошевого	0,100	0,100	100	0,100	100	0,100	100
1315	ул. Рынковая площадь (ул. Калинин - ул. Ленинградская)	0,300	0,300	100	0,300	100	0,300	100
1316	связь по ул. Старополянская №1	0,200	0,200	100	0,200	100	0,200	100
1317	связь по ул. Старополянская №2	0,145	0,145	100	0,145	100	0,145	100
1318	ул. Гастелло (Зои Космодемьянской Молодогвардейцев)	0,503	0,503	100	0,503	100	0,503	100
1319	ул. Транспортный	0,500	0,500	100	0,500	100	0,500	100
1320	ул. Мира (ул. Парковой - ул. Бойшевская)	0,337	0,337	100	0,337	100	0,337	100
1321	ул. Инженерная (Техническая-Медведева)	0,633	0,633	100	0,633	100	0,633	100
1322	ул. Панфиловцев	1,439	1,439	100	1,439	100	1,439	100
1323	ул. Физкультурная	0,979	0,979	100	0,979	100	0,979	100
1324	ул. Шевченко	0,758	0,758	100	0,758	100	0,758	100
1325	ул. Агеева	2,590	2,590	100	2,590	100	2,590	100
1326	ул. Цимлянская	0,447	0,447	100	0,447	100	0,447	100
1327	ул. Правды	0,751	0,751	100	0,751	100	0,751	100
1328	ул. Суворова	0,876	0,876	100	0,876	100	0,876	100
1329	ул. Лопарева	1,108	1,108	100	1,108	100	1,108	100
1330	ул. Гастелло (ул. Пархоменко - ул. Тимирязева)	0,157	0,157	100	0,157	100	0,157	100
1331	ул. Шмидта	1,230	1,230	100	1,230	100	1,230	100
1332	ул. Падалинда	1,301	1,301	100	1,301	100	1,301	100
1333	пер. Иркутский	0,000	0,000	0	0,000	0	0,000	0
1334	проезд пер. Степановичева	0,315	0,279	89	0,279	89	0,279	89
1335	пер. Акробитский	0,175	0,175	100	0,175	100	0,175	100
1336	пер. Пролетарский	0,252	0,252	100	0,252	100	0,252	100
1337	пер. Охотский	0,253	0,253	100	0,253	100	0,253	100
1338	ул. Ивана Бикова (старое название ул. Западная с Угшево)	0,480	0,480	100	0,480	100	0,480	100
1339	ул. Бердская (старое название ул. Стелная Воронино)	0,243	0,243	100	0,243	100	0,243	100
1340	ул. Тюменская (тулик)	0,230	0,230	100	0,230	100	0,230	100
1341	пер. Майский (Воронино)	0,137	0,137	100	0,137	100	0,137	100
1342	пер. Туринский	0,205	0,205	100	0,205	100	0,205	100
1343	пер. Бердский (старое название пер. Школьный Воронино)	0,139	0,139	100	0,139	100	0,139	100
1344	ул. Ленская	0,206	0,206	100	0,206	100	0,206	100
1345	ул. Прибрежная	0,356	0,356	100	0,356	100	0,356	100
1346	ул. Рабочей молодежи	0,150	0,150	100	0,150	100	0,150	100
1347	ул. Рабочей молодежи	0,200	0,200	100	0,200	100	0,200	100
1348	Пер. 1 Гостевой (Цимлянская - неофициальное название)	0,200	0,200	100	0,200	100	0,200	100
1349	Пер. 2 Гостевой (Цимлянская - неофициальное название)	0,180	0,180	100	0,180	100	0,180	100
1350	ул. Застройщика	0,359	0,359	100	0,359	100	0,359	100
1351	ул. Застройщика	0,200	0,200	100	0,200	100	0,200	100
1352	ул. Ботаническая	0,197	0,197	100	0,197	100	0,197	100
1353	ул. Набережная	0,749	0,749	99	0,749	99	0,749	99
1354	пер. Свободы	0,213	0,213	100	0,213	100	0,213	100
1355	ул. Знаменская (старое название ул. Писарьская д. Воронино)	0,494	0,494	100	0,494	100	0,494	100
1356	дорога до п. Сельхозтехники	2,361	2,361	100	2,361	100	2,361	100
1357	проезд Летний	0,574	0,574	100	0,574	100	0,574	100
1358	ул. Спасская в Рожино	0,222	0,222	100	0,222	100	0,222	100
1359	ул. Юбилейная в Рожино	0,772	0,772	100	0,772	100	0,772	100
1360	ул. Фестивальная	0,338	0,337	100	0,337	100	0,337	100
1361	ул. Самойловича	0,320	0,320	100	0,320	100	0,320	100
1362	ул. Прибрежная	0,110	0,110	100	0,110	100	0,110	100
1363	пер. Опоясанный (Институтская - Варнацкая)	0,850	0,850	100	0,850	100	0,850	100
1364	ул. Бабуркина частный сектор	0,472	0,472	100	0,472	100	0,472	100
1365	ул. Александра Федоровича	0,187	0,187	100	0,187	100	0,187	100
1366	ул. Административная п. Рожино (неофициальное название) ул. Удмуртская	0,183	0,183	100	0,183	100	0,183	100
1367	проезд между домов 31, 31а, 31б, 31в по ул. Автозвончатая	0,380	0,380	100	0,380	100	0,380	100
1368	ул. Петербургская	0,290	0,290	100	0,290	100	0,290	100
1369	ул. Свободы	0,060	0,060	100	0,060	100	0,060	100
1370	ул. Восточная	0,233	0,024	10	0,024	10	0,024	10
1371	пер. Черепанова	0,257	0,205	80	0,205	80	0,205	80
1372	пер. Буревестника	0,114	0,016	14	0,016	14	0,016	14
1373	пер. Дунайский	0,154	0,148	95	0,148	95	0,148	95
1374	ул. Казанский	0,075	0,007	9	0,007	9	0,007	9
1375	ул. Азовская	0,128	0,000	0	0,000	0	0,000	0
1376	ул. Березовская	0,873	0,845	97	0,845	97	0,845	97
1377	ул. Болотникова	0,33	0,122	37	0,122	37	0,122	37
1378	ул. Воронино	0,272	0,000	0	0,000	0	0,000	0
1379	пер. Дмитриева	0,12	0,12	100	0,12	100	0,12	100
1380	ул. Еловая с Угшево	1,2	1,191	99	1,191	99	1,191	99
1381	ул. Жемчужная	0,460	0,460	93	0,460	93	0,460	93
1382	ул. Запорожская	0,721	0,721	100	0,721	100	0,721	100
1383	ул. Анатолия Шмидта (старое название ул. Звездная)	0,286	0,286	100	0,286	100	0,286	100
1384	ул. Зеленая	0,194	0,194	100	0,194	100	0,194	100
1385	ул. Лесная (Промбаза Угшево)	0,72	0,358	50	0,358	50	0,358	50
1386	ул. Деревянная (старое название ул. Луговая)	0,32	0,298	93	0,298	93	0,298	93
1387	ул. Меньгали (неофициальное название)	0,329	0,254	77	0,254	77	0,254	77
1388	ул. Начальная	0,285	0,285	100	0,285	100	0,285	100
1389	ул. Полная	0,348	0,185	53	0,185	53	0,185	53
1390	ул. Провинциальная (старое название ул. Садовая д. Воронино)	0,367	0,355	97	0,355	97	0,355	97
1391	ул. Провинциальная (старое название ул. Садовая д. Воронино)	0,340	0,340	100	0,340	100	0,340	100
1392	ул. Самарская	0,611	0,203	40	0,203	40	0,203	40
1393	ул. Толбинская (Угшево)	0,719	0,615	86	0,615	86	0,615	86
1394	ул. Томская	0,85	0,807	95	0,807	95	0,807	95
1395	ул. Тюринская (ул. Камышинская - ул. Курганская)	0,27	0,041	15	0,041	15	0,041	15
1396	ул. Целителей (неофициальное название)	0,219	0,207	95	0,207	95	0,207	95
1397	ул. Читинская	0,115	0,093	81	0,093	81	0,093	81
1398	ул. Ярославская	1,011	0,504	50	0,504	50	0,504	50
1399	ул. Мастеров (Метелло)	0,100	0,100	100	0,100	100	0,100	100
1400	ул. Умельцев	0,113	0,113	100	0,113	100	0,113	100
1401	ул. Златоустовский	0,085	0,085	100	0,085	100	0,085	100
1402	ул. Ижуйская (подполковник)	0,210	0,210	100	0,210	100	0,210	100
1403	пер. Деревобиточников	0,153	0,153	53	0,153	53	0,153	53
1404	пер. Саратовский	0,000	0,000	0	0,000	0	0,000	0
1405	пер. Чотыльский	0,160	0,160	100	0,160	100	0,160	100
1406	ул. Крайняя	0,103	0,022	21	0,022	21	0,022	21
1407	ул. Курганская	0,231	0,084	36	0,084	36	0,084	36
1408	ул. Луганская	0,1	0,100	100	0,100	100	0,100	100
1409	ул. Мелинская	0,356	0,015	4	0,015	4	0,015	4
1410	ул. Новоторжская	0,192	0,131	68	0,131	68	0,131	68

1411	ул. Новорощинская (ул. Уражайная)	0,168	0,018	11	0,018	11	0,018	11
1412	ул. Планерная	0,179	0,000	0	0,000	0	0,000	0
1413	ул. Петровская	0,209	0,209	100	0,209	100	0,209	100
1414	ул. Лавровый	0,241	0,241	96	0,241	96	0,241	96
1415	пр. Берестинский	0,240	0,240	100	0,240	100	0,240	100
1416	пр. Котляковский	0,302	0,302	100	0,302	100	0,302	100
1417	пр. Мичуринский	0,070	0,070	100	0,070	100	0,070	100
1418	пр. Мичуринский	0,100	0,100	100	0,100	100	0,100	100
1419	пр. Осиповый	0,42	0,000	0	0,000	0	0,000	0
1420	ул. Буховая (ул. Объездная дорога - ул. Лавровой)	0,569	0,569	100	0,569	100	0,569	100
1421	ул. Буховая (перевулок)	0,050	0,050	100	0,050	100	0,050	100
1422	в/д до кладбища д. Метелино	0,186	0,178	96	0,178	96	0,178	96
1423	в/д до кладбища д. Воронино	0,130	0,130	100	0,130	100	0,130	100
1424	Ул. Сириновская (Труфаново)	0,310	0,310	100	0,310	100	0,310	100
1425	Ул. Актинистов	0,530	0,530	100	0,530	100	0,530	100
1426	Ул. Полевая проезд к домам №117-125	0,410	0,410	100	0,410	100	0,410	100
1427	пер. Бабарынка	0,270	0,270	100	0,270	100	0,270	100
1428	ул. Каширская (Самарская-Туринская)	0,07	0,000	0	0,000	0	0,000	0
1429	ул. Октябрьская	0,774	0,262	34	0,262	34	0,262	34
1430	пер. Оловячничкова (Ямская-Тулик)	0,15	0,150	100	0,150	100	0,150	100
1431	ул. Ухоловская (сельхозтехники)	0,397	0,018	5	0,018	5	0,018	5
1432	ул. Пролетарский	0,090	0,090	100	0,090	100	0,090	100
1433	ул. Базинский	0,140	0,140	100	0,140	100	0,140	100
1434	дорога до кладбища в с. Утешево	0,165	0,000	0	0,000	0	0,000	0
1435	Проезд к переправе ДСК	1,400	0,000	0	0,000	0	0,000	0
1436	ул. Мельзадовская	0,060	0,060	100	0,060	100	0,060	100
1437	"Колос"(от проезда Воронинские торки до ул.2-в Девятай)	0,150	0,150	100	0,150	100	0,150	100
1438	"Родничок"(от дома Метелова №9 вдоль реки Тура до с/о «Родничок»)»	1,600	1,600	100	1,600	100	1,600	100
1439	ул. Купцов Кухтериных	0,171	0,171	100	0,171	100	0,171	100
1440	дорога вдоль ИТК-4	1,438	1,438	100	1,438	100	1,438	100
1441	ул. Долганского	0,085	0,085	100	0,085	100	0,085	100
1442	ул. Мартовская (с. Утешево)	0,561	0,561	100	0,561	100	0,561	100
1443	ул. Старая (ул. Первомайская - ул. Ямальская)	0,378	0,378	100	0,378	100	0,378	100
1444	ул. Производственная с Утешево	1,216	1,216	100	1,216	100	1,216	100
1445	ул. Аграрная (старое название ул. Школьная Родино)	0,370	0,370	100	0,370	100	0,370	100
1446	ул. Оловячничкова	0,330	0,330	100	0,330	100	0,330	100
1447	пер. Барнаульский	0,277	0,277	100	0,277	100	0,277	100
1448	ул. Московская	0,180	0,180	100	0,180	100	0,180	100
1449	ул. Чехова	0,113	0,113	100	0,113	100	0,113	100
1450	ул. Тургуева (ул. Герцена - Лог)	0,075	0,075	100	0,075	100	0,075	100
1451	ул. Ямальская	0,286	0,286	100	0,286	100	0,286	100
1452	ул. Ямальская	0,100	0,100	100	0,100	100	0,100	100
1453	ул. Миусская	0,090	0,090	100	0,090	100	0,090	100
1454	пер. Кольцова	0,211	0,211	100	0,211	100	0,211	100
1455	ул. Подгорная	0,795	0,795	100	0,795	100	0,795	100
1456	ул. Выборгская	0,730	0,730	100	0,730	100	0,730	100
1457	ул. Колосистая	0,713	0,713	100	0,713	100	0,713	100
1458	ул. Колосистая проезды	0,670	0,670	100	0,670	100	0,670	100
1459	ул. Петербургская	1,129	1,129	100	1,129	100	1,129	100
1460	ул. Отвадная	0,865	0,865	100	0,865	100	0,865	100
1461	ул. Васильковская	0,800	0,900	100	0,800	100	0,800	100
1462	ул. Аминистративная	0,395	0,395	100	0,395	100	0,395	100
1463	ул. Пролетарский	0,273	0,273	100	0,273	100	0,273	100
1464	ул. Марин Цветаевой	0,578	0,578	100	0,578	100	0,578	100
1465	ул. Красноармейская	0,811	0,811	100	0,811	100	0,811	100
1466	ул. Белорусская	0,586	0,586	100	0,586	100	0,586	100
1467	ул. Зеркальная (Цимлянское)	0,250	0,250	100	0,250	100	0,250	100
1468	ул. Зеркальная (Цимлянское)	0,270	0,270	100	0,270	100	0,270	100
1469	ул. Виноградная	0,592	0,592	100	0,592	100	0,592	100
1470	ул. Веселая	1,200	1,200	100	1,200	100	1,200	100
1471	ул. Барнаульская (таунхаусы)	0,761	0,761	100	0,761	100	0,761	100
1472	ул. Трудовая	0,578	0,578	100	0,578	100	0,578	100
1473	ул. Луговая (старое название ул. Березовая д. Воронино)	0,308	0,308	100	0,308	100	0,308	100
1474	ул. Актинистская	0,332	0,332	100	0,332	100	0,332	100
1475	ул. Коммуны (ул. Первомайскую отъезд по ул. Камышильская)	0,309	0,309	100	0,309	100	0,309	100
1476	ул. Октябрьская	0,420	0,420	100	0,420	100	0,420	100
1477	ул. Рыльева (Пролетарская-Томская)	0,443	0,443	100	0,443	100	0,443	100
1478	ул. Саратовская	0,831	0,831	100	0,831	100	0,831	100
1479	ул. Уральская	1,002	1,002	100	1,002	100	1,002	100
1480	ул. Фридриха Энгельса (перекресток - Железнодорожная)	0,173	0,173	100	0,173	100	0,173	100
1481	пр. 1-й Губернский	0,574	0,574	100	0,574	100	0,574	100
1482	пр. 2-й Губернский	0,766	0,766	100	0,766	100	0,766	100
1483	пр. 3-й Губернский	0,822	0,822	100	0,822	100	0,822	100
1484	пр. Свободной 1	0,312	0,312	100	0,312	100	0,312	100
1485	пр. Свободной 2	0,694	0,694	100	0,694	100	0,694	100
1486	пр. Свободной 3	0,655	0,655	100	0,655	100	0,655	100
1487	пр. Свободной 4	0,544	0,544	100	0,544	100	0,544	100
1488	пр. Свободной 5	0,811	0,811	100	0,811	100	0,811	100
1489	пр. Песочный 1	0,228	0,228	100	0,228	100	0,228	100
1490	пр. Песочный 2	0,599	0,599	100	0,599	100	0,599	100
1491	пр. Песочный 3	0,771	0,771	100	0,771	100	0,771	100
1492	пр. Песочный 4	0,965	0,965	100	0,965	100	0,965	100
1493	пр. Песочный 5	0,229	0,229	100	0,229	100	0,229	100
1494	пр. Престольный 1	0,145	0,145	100	0,145	100	0,145	100
1495	пр. Престольный 2	0,697	0,697	100	0,697	100	0,697	100
1496	пр. Престольный 3	0,821	0,821	100	0,821	100	0,821	100
1497	пр. Престольный 4	0,283	0,283	100	0,283	100	0,283	100
1498	пр. Свободной 6	0,795	0,795	100	0,795	100	0,795	100
1499	пр. Свободной 7	0,410	0,410	100	0,410	100	0,410	100
1500	пр. 4-й Губернский	0,780	0,780	100	0,780	100	0,780	100
1501	пр. 5-й Губернский	0,976	0,976	100	0,976	100	0,976	100
1502	пр. 6-й Губернский	0,957	0,957	100	0,957	100	0,957	100
1503	пр. 7-й Губернский	0,716	0,716	100	0,716	100	0,716	100
1504	пр. 8-й Губернский	0,590	0,590	100	0,590	100	0,590	100
1505	пр. Теремной 1	0,415	0,415	100	0,415	100	0,415	100
1506	пр. Теремной 2	0,660	0,660	100	0,660	100	0,660	100
1507	пр. Теремной 3	0,495	0,495	100	0,495	100	0,495	100
1508	проезд по ул. Московский тракт. 113 (неофициальное название дорога к Гармос)!	0,302	0,302	100	0,302	100	0,302	100
1509	ул. Молодежная проезд к БЖК	0,250	0,250	100	0,250	100	0,250	100
1510	проезд ул. Ставропольская 88 (неоф. назван)	0,290	0,290	100	0,290	100	0,290	100
1511	Проезд в/л Пляхано	0,194	0,194	100	0,194	100	0,194	100
1512	Проезд к рынку кольца	0,840	0,840	100	0,840	100	0,840	100
1513	ул. Волгодонская (к Сбербанка)	0,250	0,250	100	0,250	100	0,250	100
1514	ул. Амурская (ул. Плавн-ул. Трансплотна)	0,539	0,539	100	0,539	100	0,539	100
1515	ул. Андрея Туполева	1,210	1,210	100	1,210	100	1,210	100
1516	ул. Бабарынка к ИТК-2	1,098	1,098	100	1,098	100	1,098	100
1517	пер. Вагонный (ул. Товарное шоссе тулик)	0,159	0,159	100	0,159	100	0,159	100
1518	ул. Зодчий	0,445	0,445	100	0,445	100	0,445	100
1519	ул. Пионерский	0,119	0,119	100	0,119	100	0,119	100
1520	ул. Радисто	0,362	0,362	100	0,362	100	0,362	100
1521	ул. Школьная, с. Утешево (перевулок)	0,130	0,130	100	0,130	100	0,130	100
1522	ул. Берестяная	0,206	0,206	100	0,206	100	0,206	100
1523	ул. Миусская	0,200	0,200	100	0,200	100	0,200	100
1524	ул. Степана Разина	0,459	0,459	100	0,459	100	0,459	100
1525	"Сигнал"(от ул. Радисто в д. Труфаново до с/о «Сигнал»)»	1,020	1,020	100	1,020	100	1,020	100
1526	Ул. Запеченова	0,210	0,210	100	0,210	100	0,210	100
1527	ул. Ямская проезд к д.101	0,180	0,180	100	0,180	100	0,180	100
1528	ул. Железнодорожная (ул. Коммуны - ул. Фр. Энгельса)	0,115	0,115	100	0,115	100	0,115	100
1529	ул. Алтайская	0,330	0,330	100	0,330	100	0,330	100
1530	ул. Караваинская	0,367	0,367	100	0,367	100	0,367	100
1531	ул. Иркутская	0,809	0,809	100	0,809	100	0,809	100

1532	ул. Семипалатинская	0,533	0,533	100	0,533	100	0,533	100													
1533	ул. Целиноградская	0,352	0,352	100	0,352	100	0,352	100													
1534	проезд. Падомский	0,050	0,050	100	0,050	100	0,050	100													
1535	ул. Комаровская	0,715	0,715	100	0,715	100	0,715	100													
1536	ул. Томская	0,837	0,837	100	0,837	100	0,837	100													
1537	ул. Ярославская	0,564	0,564	100	0,564	100	0,564	100													
1538	ул. Охотская	0,544	0,544	100	0,544	100	0,544	100													
1539	ул. Шадринская	0,309	0,309	100	0,309	100	0,309	100													
1540	ул. Тамбовская	0,194	0,194	100	0,194	100	0,194	100													
1541	ул. Воронежская гавань	0,727	0,000	0	0,000	0	0,000	0													
1542	А.Д. Червишское кладбище 1	2,701	2,701	100	2,701	100	2,701	100													
1543	А.Д. Червишское кладбище 2	0,705	0,705	100	0,705	100	0,705	100													
1544	Полдень, к санаторию Большой Тараскуль (Плодоярная)	2,067	2,067	100	2,067	100	2,067	100													
1545	Полдень, к АЗС Ушачева	1,456	1,456	100	1,456	100	1,456	100													
1546	Перевозок 3-й госхоз	0,195	0,000	0	0,000	0	0,000	0													
1547	ул. Александра Протопопова	0,350	0,350	100	0,350	100	0,350	100													
1548	ул. Андрея Бушуева	0,240	0,240	100	0,240	100	0,240	100													
1549	перевозок Грунтово	1,392	1,392	100	1,392	100	1,392	100													
1550	ул. Заоровая	0,195	0,000	0	0,000	0	0,000	0													
1551	ул. Мадовая	0,630	0,630	100	0,630	100	0,630	100													
1552	проезд. Ольховый	0,134	0,134	100	0,134	100	0,134	100													
1553	перевозок Плужный	0,060	0,000	0	0,000	0	0,000	0													
1554	ул. Стрелцовая	0,164	0,164	100	0,164	100	0,164	100													
1555	Полевая проезд, к дому № 56	0,104	0,104	100	0,104	100	0,104	100													
1556	Валерия Григорьевна (М.И. Плеханово)	1,100	0,000	0,000	0,000	0,000	0,000	0,000													
1557	ул. Калинин проезд, к дому № 86	0,083	0,000	0	0,000	0	0,000	0													
1558	Лесототиник	0,298	0,298	100	0,298	100	0,298	100													
1559	Октябрьская	0,394	0,394	100	0,394	100	0,394	100													
1560	Гоплицейский/Ильинская (р-н дома № 9 11)	0,128	0,000	0,000	0,000	0,000	0,000	0,000													
1561	проезд. Ягодный	0,241	0,241	100	0,241	100	0,241	100													
1562	ул. Ясная Поляна	0,107	0,107	100	0,107	100	0,107	100													
	Итого по группе В	160,690	146,346		146,346		146,346		146,346												
	Межквартальные проезды	49,762	47,988		47,988		47,988		47,988												
	Всего КАО	353,636	338,668		337,238		337,238		337,238												
1563	ул 30 лет Победы (ул. Мельникайте-ул. Молодичная)	0,535	0,000	0	0,535	100	0,535	100													
1564	ул 50 лет Октября (ул. Холодильная-ул. Старотобольский тракт)	7,910	7,910	100	7,910	100	7,910	100													
1565	ул. Мельникайте (от ул. Дружбы до путепровода)	5,525	5,525	100	5,525	100	5,525	100													
1566	ул. Республики (от ул. Холодильной до границы Тюмени)	9,910	7,710	79	9,910	100	9,910	100													
1567	ул. М. Горького (ул. Щерса-ул. 50 лет ВЛКСМ)	2,368	2,368	100	2,368	100	2,368	100													
1568	Г. Чаркова (объездная дорога от перекрестка до Великанского т-та)	7,036	7,036	100	7,036	100	7,036	100													
1569	ул. Пражская	2,167	2,167	100	2,167	100	2,167	100													
1570	ул. Суверенитетная (ул. Потемкина-ул. маршала Захарова)	1,306	1,306	100	1,306	100	1,306	100													
	Всего по городу	1204,806	1064,119	88,323	1069,633	80,432	1067,623	80,274													
	ВСЕГО:	1204,806	1064,119	88,323	1069,633	80,432	1067,623	80,274													

Автоклубные перевозки общественного транспорта Тюменского района

	п. Андреевский																				
1571	пер. Г. Тукая	0,433	0,195	45,035	0,195	45,035	0,433	100													
1572	пер. Гагарина	0,300	0,000	0,000	0,000	0,000	0,300	100													
1573	пер. Лесной	0,395	0,198	50,000	0,198	50,000	0,395	50													
1574	пер. Школьный	0,600	0,250	50,000	0,250	50,000	0,600	50													
1575	ул. Березовая	0,515	0,215	41,748	0,215	41,748	0,515	100													
1576	ул. Березовая	0,500	0,500	100,000	0,500	100,000	0,500	100,000													
1577	ул. Брусиновская	0,600	0,300	50,000	0,300	50,000	0,600	100													
1578	ул. Булатова	1,100	0,110	10,000	0,110	10,000	1,100	10,000													
1579	ул. Венная	0,250	0,025	10,000	0,025	10,000	0,250	10,000													
1580	ул. Восточная	1,000	0,500	50,000	0,500	50,000	0,500	50													
1581	ул. Г. Сафарова	0,500	0,000	0,000	0,500	100,000	0,500	100,000													
1582	ул. Г. Тукая	0,430	0,043	10,000	0,043	10,000	0,430	100													
1583	ул. Гагарина	0,500	0,000	0,000	0,500	100,000	0,500	100													
1584	ул. Габриэлюлина	0,480	0,000	0,000	0,480	100,000	0,480	100													
1585	ул. Лесная	0,574	0,057	10,000	0,057	10,000	0,574	10,000													
1586	ул. М. Джалалия	0,148	0,015	10,000	0,015	10,000	0,148	10,000													
1587	ул. Мира	0,250	0,025	10,000	0,025	10,000	0,250	10,000													
1588	ул. Молодежная	0,613	0,061	10,000	0,061	10,000	0,613	10,000													
1589	ул. Новая	1,200	0,120	10,000	0,120	10,000	1,200	10,000													
1590	ул. Озерная	0,433	0,043	10,000	0,043	10,000	0,433	10,000													
1591	ул. Первомайская	0,633	0,063	10,000	0,063	10,000	0,633	10,000													
1592	ул. Полевая	0,455	0,045	10,000	0,045	10,000	0,455	10,000													
1593	ул. Режная	0,380	0,000	0,000	0,380	100,000	0,380	100													
1594	ул. Саянская	0,800	0,500	62,500	0,500	100,000	0,800	100													
1595	ул. Солнечная	0,500	0,400	80,000	0,400	80,000	0,500	100													
1596	ул. Соновая	0,600	0,300	50,000	0,300	50,000	0,600	50													
1597	ул. Степная	0,300	0,000	0,000	0,300	100,000	0,300	100													
1598	ул. Строителей	0,600	0,000	0,000	0,600	0,000	0,600	100													
1599	ул. Школьная	0,250	0,150	60,000	0,150	60,000	0,250	100													
1600	ул. Таловая	0,500	0,000	0,000	0,500	100,000	0,500	100													
1601	ул. Я. Тополева	0,600	0,300	50,000	0,300	50,000	0,600	100													
1602	пер. Рачной	0,480	0,200	50,000	0,200	50,000	0,480	50													
1603	пер. Березовой	0,300	0,150	60,000	0,150	60,000	0,300	50													
	поязд к СНТ "Салгачеве"	2,200	2,200	100,000	2,200	100,000	2,200	100,000													
	в/д от Федеральной трассы до СНТ "Мезурин" (с.п. "Витязь")	3,900	3,900	100,000	3,900	100,000	3,900	100,000													
1604	Богданское МО																				
1605	п. Богданский																				
1606	пер. Возвальный	0,332	0,000	0,000	0,332	100,000	0,332	100													
1607	пер. Горького	0,720	0,000	0,000	0,720	100,0															

1777	пер. Андреевский	0,210	0,105	50,000	0,105	50,000	0,105	50
1778	пер. Восточный	0,250	0,125	50,000	0,125	50,000	0,125	50
1779	пер. Деловской	0,250	0,000	0,000	0,000	0,000	0,250	100
1780	пер. Заречный	0,570	0,000	0,000	0,000	0,000	0,570	100
1781	пер. Зеленый	0,310	0,000	0,000	0,000	0,000	0,310	100
1782	пер. Кирпичный	0,815	0,000	0,000	0,000	0,000	0,815	100
1783	пер. Лесной	1,521	1,521	100,000	1,521	100,000	1,521	100,000
1784	пер. Новоселов	0,370	0,000	0,000	0,000	0,000	0,370	100
1785	пер. Озерный	0,283	0,142	50,000	0,142	50,000	0,142	50
1786	пер. Октябрьский	0,814	0,000	0,000	0,000	0,000	0,814	100
1787	пер. Первомайский	0,280	0,140	50,000	0,140	50,000	0,140	50
1788	пер. Пушкина	0,827	0,000	0,000	0,000	0,000	0,827	100
1789	пер. Тельмана	0,218	0,000	0,000	0,218	100,000	0,218	100
1790	проезд к школе №4	0,583	0,282	50,000	0,282	50,000	0,282	50
1791	подъездная дорога от ул. Трактовой к мосту	0,550	0,000	0,000	0,550	100,000	0,550	100
1792	ул. 9 Марта	0,817	0,000	0,000	0,000	0,000	0,817	100
1793	ул. Андреевская	0,951	0,000	0,000	0,000	0,000	0,951	100
1794	ул. Б. Марьевых	1,325	0,000	0,000	1,325	100,000	1,325	100
1795	ул. Восточная	1,800	0,675	37,500	0,675	37,500	1,800	100
1796	ул. Гагарина	0,238	0,118	50,000	0,118	50,000	0,118	50
1797	ул. Герцена	4,210	0,000	0,000	4,210	100,000	4,210	100
1798	ул. Горького	0,670	0,380	56,700	0,670	100,000	0,670	100
1799	ул. Заречная	2,379	0,000	0,000	0,000	0,000	2,379	100
1800	ул. Зеленая	0,272	0,000	0,000	0,000	0,000	0,272	100
1801	ул. Комсомольская	0,431	0,216	50,000	0,216	50,000	0,216	50
1802	ул. Кооперативная	0,400	0,000	0,000	0,400	100,000	0,400	100
1803	ул. Ленинградская	0,828	0,000	0,000	0,828	100,000	0,830	100
1804	ул. Лермонтова	0,846	0,254	30,024	0,254	30,024	0,846	100
1805	ул. Луговая	0,350	0,175	50,000	0,175	50,000	0,175	50
1806	ул. Мира (объездная)	3,170	3,170	100,000	3,170	100,000	3,170	100,000
1807	ул. Молодежная	0,407	0,000	0,000	0,000	0,000	0,407	100
1808	ул. Набережная	2,490	1,480	59,400	2,490	100,000	2,490	100
1809	ул. Новая Озерная	11,694	2,494	21,327	2,494	21,327	11,694	100
1810	ул. Новоселов	0,627	0,063	10,000	0,063	10,000	0,063	10,000
1811	ул. Озерная	0,401	0,040	10,000	0,040	10,000	0,040	10,000
1812	ул. Озерная односторонняя	1,132	0,113	10,000	0,113	10,000	0,113	10,000
1813	ул. Октябрьская	1,289	0,129	10,000	0,129	10,000	0,129	10,000
1814	ул. Октябрьская односторонняя	1,130	0,130	10,000	0,000	0,000	0,000	10,000
	ул. Орджоникидзе	0,904	0,000	0,000	0,904	100,000	0,904	100
	ул. Островского	1,429	0,139	9,700	1,429	100,000	1,430	100
1815	ул. Первомайская (с переулком)	0,510	0,000	0,000	0,510	100,000	0,510	100
	ул. Полная	0,350	0,000	0,000	0,350	100,000	0,350	100
1816	ул. Пролетарская	0,710	0,000	0,000	0,710	100,000	0,710	100
1817	ул. Пушкина	0,780	0,078	10,000	0,078	10,000	0,078	10,000
1818	ул. Сибирская	0,670	0,067	10,000	0,067	10,000	0,067	10,000
1819	ул. Советская	0,929	0,000	0,000	0,929	100,000	0,929	100
1820	ул. Солнечная	0,560	0,000	0,000	0,000	0,000	0,560	100
1821	ул. Суворова	0,200	0,000	0,000	0,200	100,000	0,200	100
1822	ул. Тельмана	0,762	0,381	50,000	0,381	50,000	0,381	50
1823	ул. Титова	0,599	0,300	50,000	0,300	50,000	0,300	50
1824	ул. Торфяная	0,754	0,600	0,000	0,000	0,000	0,754	100
1825	ул. Торфяная односторонняя	0,755	0,000	0,000	0,000	0,000	0,755	100
1826	ул. Тюменская	0,543	0,000	0,000	0,543	100,000	0,540	100
1827	ул. Фабричная	0,560	0,000	0,000	0,000	0,000	0,560	100
	ул. Школьная	0,606	0,286	47,000	0,606	100,000	0,610	100
1828	подъезд к клубу (к объединенной дороге)	0,668	0,668	100,000	0,668	100,000	0,668	100,000
1829	проезд по новому клубу	1,455	1,455	100,000	1,455	100,000	1,455	100,000
1830	дорога от Фед. трассы на детский лагерь Витязь	0,300	0,300	100,000	0,300	100,000	0,300	100,000
1831	МО поселок Винзили							
1832	п. Винзили							
1833	к/д подъезд от авто. Тюмен-Боровской Богвдинской	0,639	0,320	50,000	0,320	50,000	0,320	50
1834	мкр. Молодежные:							
1835	ул. 65 лет Победы	1,100	0,110	10,000	0,110	10,000	0,110	10,000
1836	ул. Активистов	0,605	0,061	10,000	0,061	10,000	0,061	10,000
1837	ул. В.А. Шамкина	0,475	0,048	10,000	0,048	10,000	0,048	10,000
1838	ул. Набережная	0,701	0,070	10,000	0,070	10,000	0,070	10,000
1839	ул. Н.Г. Баткина	0,460	0,046	10,000	0,046	10,000	0,046	10,000
1840	ул. Н.Ф. Барко	0,475	0,048	10,000	0,048	10,000	0,048	10,000
1841	ул. Озерная	0,183	0,018	10,000	0,018	10,000	0,018	10,000
1842	ул. Олимпийская	0,077	0,008	10,000	0,008	10,000	0,008	10,000
1843	ул. Садовая	0,181	0,018	10,000	0,018	10,000	0,018	10,000
1844	ул. Тюменская	0,181	0,018	10,000	0,018	10,000	0,018	10,000
1845	ул. Школьная	0,350	0,035	10,000	0,035	10,000	0,035	10,000
1846	ул. Пыльинская	0,112	0,056	50,000	0,056	50,000	0,056	50
1847	мкр. Пыльинская долина:							
1848	ул. Агротехническая							
1849	мкр. Южный	11,000	1,000	9,091	1,000	9,091	11,000	100
1850	пер. Дзержинского	0,188	0,000	0,000	0,000	0,000	0,188	100
1851	пер. Друбы	0,280	0,130	50,000	0,130	50,000	0,130	50
1852	пер. Заводской	0,500	0,250	50,000	0,250	50,000	0,250	50
1853	пер. Кировский	0,580	0,580	100,000	0,580	100,000	0,580	100,000
1854	пер. Ленинский	0,839	0,420	50,000	0,420	50,000	0,420	50
1855	пер. Лесной	0,590	0,000	0,000	0,000	0,000	0,590	100
1856	пер. Молодежьейца	1,150	0,000	0,000	1,150	100,000	1,150	100
1857	пер. Октябрьский	1,010	0,505	50,000	0,505	50,000	0,505	50
1858	пер. Писанский	0,140	0,000	0,000	0,000	0,000	0,140	100
1859	пер. Сельковский	0,660	0,000	0,000	0,000	0,000	0,660	100
1860	пер. Советский	0,270	0,000	0,000	0,000	0,000	0,270	100
1861	пер. Степной	0,500	0,000	0,000	0,000	0,000	0,500	100
1862	пер. Строителей	0,500	0,050	10,000	0,050	10,000	0,050	10,000
1863	подъезд к детскому саду "Солнышко"	1,300	0,130	10,000	0,130	10,000	0,130	10,000
1864	подъезд к поликлинике п. Винзили	0,550	0,275	50,000	0,275	50,000	0,275	50
1865	ул. 1-я Заречная	1,400	0,700	50,000	0,700	50,000	0,700	50
1866	ул. 2-я Заречная	0,790	0,000	0,000	0,790	100,000	0,790	100
1867	ул. 50 лет Октября	0,869	0,435	50,000	0,435	50,000	0,435	50
1868	ул. 60 лет Октября	0,960	0,480	50,000	0,480	50,000	0,480	50
1869	ул. Березовая	2,720	1,720	63,000	2,720	100,000	2,720	100
1870	ул. Водородная	0,470	0,000	0,000	0,470	100,000	0,470	100
1871	ул. Восточная	1,420	0,710	50,000	0,710	50,000	0,710	50
1872	ул. Восточная	0,590	0,000	0,000	0,590	100,000	0,590	100
1873	ул. Гагарина	0,499	0,250	50,000	0,250	50,000	0,250	50
1874	ул. Друбы	0,540	0,300	55,000	0,540	100,000	0,540	100
1875	ул. Железнодорожная	0,990	0,000	0,000	0,000	0,000	0,990	100
1876	ул. Заводская	1,150	0,575	50,000	0,575	50,000	0,575	50
1877	ул. Зеленая	0,630	0,000	0,000	0,630	100,000	0,630	100
1878	ул. Интернациональная	0,830	0,000	0,000	0,000	0,000	0,830	100
1879	ул. Комсомольская	1,210	0,605	50,000	0,605	50,000	0,605	50
1880	ул. Ленинградская	1,710	0,855	50,000	0,855	50,000	0,855	50
1881	ул. Луговая	1,330	0,665	50,000	0,665	50,000	0,665	50
1882	ул. Мельничная	0,600	0,000	0,000	0,600	100,000	0,600	100
1883	ул. Мира	0,570	0,285	50,000	0,285	50,000	0,285	50
1884	ул. Мичурина	1,750	1,750	100,000	1,750	100,000	1,750	100,000
	ул. Новая	0,970	0,000	0,000	0,000	0,000	0,970	100
	ул. Октябрьская	1,750	1,750	100,000	1,750	100,000	1,750	100,000
1885	ул. Первомайская	1,380	1,380	100,000	1,380	100,000	1,380	100,000
1886	ул. Пионерская	0,170	0,000	0,000	0,000	0,000	0,170	100
1887	ул. Попова	0,590	0,000	0,000	0,000	0,000	0,590	100
1888	ул. Призерная	1,369	0,685	50,000	0,685	50,000	0,685	50
1889	ул. Промышленная	0,620	0,000	0,000	0,000	0,000	0,620	100
1890	ул. Профсоюзная	0,940	0,470	50,000	0,470	50,000	0,470	50
1891	ул. Путейская	0,200	0,000	0,000	0,000	0,000	0,200	100
1892	ул. Пыльинская	0,112	0,056	50,000	0,056	50,000	0,056	50
1893	ул. Рабочая	0,580	0,290	50,000	0,290	50,000	0,290	50
1894	ул. Северная	0,587	0,000	0,000	0,000	0,000	0,587	100
1895	ул. Сибирская	0,950	0,000	0,000	0,000	0,000	0,950	100
1896	ул. Светлая	1,860	0,930	33,000	1,860	100,000	1,860	100,000
1897	ул. Социальная	1,450	0,000	0,000	1,450	100,000	1,450	100
1898	ул. Студенческая	0,950	0,475	50,000	0,475	50,000	0,475	50
1899	ул. Трактовая	0,990	0,000	0,000	0,990	100,000	0,990	100,000
1900	ул. Тюльпанов	1,200	0,000	0,000	1,200	100,000	1,200	100
1901	ул. Юбилейная	0,670	0,335	50,000	0,335	50,000	0,335	50
1902	Хозпоселки	8,200	4,100	50,000	4,100	50,		

1904	подъезд к ЗАО "ВЭКСМ" и ООО "Ивест-Силикат-Стройсервис" от в/д Тюмень-Дружбы до в/д "Мир" в/д	1,800		100,000	1,800		100,000	1,800		100,000
1905	подъезд к восточной колонии п. Везели	0,615	0,615	100,000	0,615	100,000	0,615	100,000	0,615	100,000
1906	подъезд к полигону ТБО	5,500	5,500	100,000	5,500	100,000	5,500	100,000	5,500	100,000
1907	подъезд к ст. "Березка-4"	2,900	2,900	100,000	2,900	100,000	2,900	100,000	2,900	100,000
1908	подъезд к санаторию "Градостроитель"	0,310	0,310	100,000	0,310	100,000	0,310	100,000	0,310	100,000
1909	подъезд к хутору "Мельница" и ул. 1-я Зав. в с. Зав. Горьковского МО	0,200	0,200	100,000	0,200	100,000	0,200	100,000	0,200	100,000
1910	Горьковский МО									
1911	с. Горьковское									
1912	в/д от ул. Дружбы до остановки электропоезда	0,150	0,015	10,000	0,015	10,000	0,015	10,000	0,015	10,000
1913	в/д от ул. Мира до остановки электропоезда	0,120	0,012	10,000	0,012	10,000	0,012	10,000	0,012	10,000
1914	пер. Лесной	0,180	0,018	10,000	0,018	10,000	0,018	10,000	0,018	10,000
1915	пер. Майский	0,228	0,023	10,000	0,023	10,000	0,023	10,000	0,023	10,000
1916	пер. Новый	0,300	0,030	10,000	0,030	10,000	0,030	10,000	0,030	10,000
1917	пер. Пионерский	0,805	0,081	10,000	0,081	10,000	0,081	10,000	0,081	10,000
1918	пер. Самарский	0,230	0,015	50,000	0,015	50,000	0,015	50,000	0,015	50
1919	пер. Солнечный	0,300	0,000	0,000	0,300	100,000	0,300	100,000	0,300	100
1920	обход с. Горьковское	1,600	0,800	50,000	0,800	50,000	0,800	50,000	0,800	50
1921	подъезд к водозабору	0,600	0,600	0,000	0,000	0,000	0,600	0,600	0,600	100
1922	подъезд от ул. Молодежная до обхода с. Горьковское	0,546	0,273	50,000	0,273	50,000	0,273	50,000	0,273	50
1923	подъезд от ул. Сибирской до пожарного ДПО	0,130	0,065	50,000	0,065	50,000	0,065	50,000	0,065	50
1924	подъезд от ул. Молодежная до дома №5 ул. Парковая	0,300	0,150	50,000	0,150	50,000	0,150	50,000	0,150	50
1925	ул. Вишнева	0,270	0,135	50,000	0,135	50,000	0,135	50,000	0,135	50
1926	ул. Ватская	0,280	0,000	0,000	0,000	0,000	0,280	0,280	0,280	100
1927	ул. Депутатская	0,280	0,140	50,000	0,140	50,000	0,140	50,000	0,140	50
1928	ул. Дружбы	0,620	0,500	80,000	0,620	100,000	0,620	100,000	0,620	100
1929	ул. Есенина	0,515	0,000	0,000	0,000	0,000	0,515	0,515	0,515	100
1930	ул. Железнодорожная	1,200	0,600	50,000	0,600	50,000	0,600	50,000	0,600	50
1931	ул. Жемчужная	0,255	0,000	0,000	0,000	0,000	0,255	0,255	0,255	100
1932	ул. Зеленая	0,250	0,125	50,000	0,125	50,000	0,125	50,000	0,125	50
	ул. Адриана	0,340	0,170	50,000	0,170	50,000	0,170	50,000	0,170	50
	ул. Лесная	0,770	0,000	0,000	0,770	100,000	0,770	100,000	0,770	100
	ул. Луговая	0,570	0,285	50,000	0,285	50,000	0,285	50,000	0,285	50
	ул. Мира	0,750	0,600	80,000	0,750	100,000	0,750	100,000	0,750	100
	ул. Молодежная	0,600	0,300	50,000	0,300	50,000	0,300	50,000	0,300	50
	ул. Новая	0,530	0,530	0,000	0,530	100,000	0,530	100,000	0,530	100
	ул. Олимпийская	0,220	0,000	0,000	0,000	0,000	0,220	0,220	0,220	100
	ул. Панфиловца	0,435	0,000	0,000	0,000	0,000	0,435	0,435	0,435	100
	ул. Подовая	0,583	0,000	0,000	0,000	0,000	0,583	0,583	0,583	100
	ул. Потевал	0,330	0,165	50,000	0,165	50,000	0,165	50,000	0,165	50
	ул. Райская	0,245	0,123	50,000	0,123	50,000	0,123	50,000	0,123	50
	ул. Ремонтников	0,908	0,000	0,000	0,908	100,000	0,908	100,000	0,908	100
	ул. Садовая	0,310	0,000	0,000	0,000	0,000	0,310	0,310	0,310	100
	ул. Светлая	0,830	0,415	50,000	0,415	50,000	0,415	50,000	0,415	50
	ул. Сибирская	2,620	2,150	82,061	2,150	82,061	2,620	100,000	2,620	100
	ул. Совхозная	0,750	0,750	100,000	0,750	100,000	0,750	100,000	0,750	100,000
	ул. Солнечная	0,200	0,000	0,000	0,000	0,000	0,200	0,200	0,200	100
	ул. Станционная	0,353	0,177	50,000	0,177	50,000	0,177	50,000	0,177	50
	ул. Станционная	0,303	0,000	0,000	0,000	0,000	0,303	0,303	0,303	100
	ул. Тепличная	0,225	0,023	10,000	0,023	10,000	0,023	10,000	0,023	10,000
	ул. Цветочная	0,330	0,033	10,000	0,033	10,000	0,033	10,000	0,033	10,000
	ул. Центральная	0,730	0,073	10,000	0,073	10,000	0,073	10,000	0,073	10,000
	ул. Черемушковая	0,320	0,032	10,000	0,032	10,000	0,032	10,000	0,032	10,000
	ул. Школьная	0,500	0,000	0,000	0,500	100,000	0,500	100,000	0,500	100
	ул. Энтузиастов	0,180	0,090	50,000	0,090	50,000	0,090	50,000	0,090	50
	ул. Клевер	0,420	0,210	50,000	0,210	50,000	0,210	50,000	0,210	50
	хозяйственный подъезд	6,200	3,100	50,000	3,100	50,000	3,100	50,000	3,100	50
	в/д до воинской части	1,650	1,650	100,000	1,650	100,000	1,650	100,000	1,650	100,000
	в/д с. Горьковское - д. Кулдово	8,120	8,120	100,000	8,120	100,000	8,120	100,000	8,120	100,000
1960	дороги на территории ЗАО АПКХ "Родинский"	4,200	4,200	100,000	4,200	100,000	4,200	100,000	4,200	100,000
1961	подъезд к месту захоронения	0,400	0,400	100,000	0,400	100,000	0,400	100,000	0,400	100,000
1962	Ембасовское МО									
1963	с. Ембаево									
1964	пер. Мирный	0,190	0,016	10,000	0,016	10,000	0,016	10,000	0,016	10,000
1965	пр. Западный	1,420	0,142	10,000	0,142	10,000	0,142	10,000	0,142	10,000
1966	пр. Кармышевская	0,770	0,077	10,000	0,077	10,000	0,077	10,000	0,077	10,000
1967	ул. Ахтимова	1,341	0,134	10,000	0,134	10,000	0,134	10,000	0,134	10,000
	ул. Березовая	1,260	0,126	10,000	0,126	10,000	0,126	10,000	0,126	10,000
1968	ул. Биттирская	1,958	0,196	10,000	0,196	10,000	0,196	10,000	0,196	10,000
1969	ул. Воспояна	0,280	0,028	10,000	0,028	10,000	0,028	10,000	0,028	10,000
1970	ул. Дружбы	0,250	0,025	10,000	0,025	10,000	0,025	10,000	0,025	10,000
1971	ул. Завская	0,160	0,016	10,000	0,016	10,000	0,016	10,000	0,016	10,000
1972	ул. Западная	0,337	0,034	10,000	0,034	10,000	0,034	10,000	0,034	10,000
1973	ул. Калинин	1,307	0,654	50,000	0,654	50,000	0,654	50,000	0,654	50
1974	ул. Лесная	1,052	0,526	50,000	0,526	50,000	0,526	50,000	0,526	50
1975	ул. Луговая	0,200	0,100	50,000	0,100	50,000	0,100	50,000	0,100	50
1976	ул. М. Дреплига	2,230	2,230	100,000	2,230	100,000	2,230	100,000	2,230	100,000
1977	ул. Механизаторов	0,688	0,344	50,000	0,344	50,000	0,344	50,000	0,344	50
1978	ул. Мира	1,029	0,337	33,000	1,029	100,000	1,029	100,000	1,029	100
1979	ул. Мухоминова	0,215	0,108	50,000	0,108	50,000	0,108	50,000	0,108	50
1980	ул. Новая	0,530	0,265	50,000	0,265	50,000	0,265	50,000	0,265	50
1981	ул. Новоселов	0,185	0,093	50,000	0,093	50,000	0,093	50,000	0,093	50
1982	ул. Победы	0,511	0,256	50,000	0,256	50,000	0,256	50,000	0,256	50
1983	ул. Полевая	1,050	0,525	50,000	0,525	50,000	0,525	50,000	0,525	50
1984	ул. Рахимова	0,370	0,185	50,000	0,185	50,000	0,185	50,000	0,185	50
1985	ул. Салхова	0,404	0,202	50,000	0,202	50,000	0,202	50,000	0,202	50
1986	ул. Северная	0,200	0,100	50,000	0,100	50,000	0,100	50,000	0,100	50
1987	ул. Совхозная	1,399	1,043	75,000	1,399	100,000	1,400	100,000	1,400	100
1988	ул. Советская	1,650	0,825	50,000	0,825	50,000	0,825	50,000	0,825	50
1989	ул. Соколов	0,380	0,036	10,000	0,036	10,000	0,036	10,000	0,036	10,000
1990	ул. Спортивная	0,200	0,020	10,000	0,020	10,000	0,020	10,000	0,020	10,000
1991	ул. Такты	0,779	0,078	10,000	0,078	10,000	0,078	10,000	0,078	10,000
1992	ул. Тракторная	0,580	0,055	10,000	0,055	10,000	0,055	10,000	0,055	10,000
1993	ул. Тулая	0,280	0,028	10,000	0,028	10,000	0,028	10,000	0,028	10,000
	ул. Южная	0,132	0,013	10,000	0,013	10,000	0,013	10,000	0,013	10,000
	подъезд АЭС СПК "Ембаевский"	0,200	0,020	10,000	0,020	10,000	0,020	10,000	0,020	10,000
1994	подъезд в гараж СПК "Ембаевский" от ул. Ахтимова	0,200	0,100	50,000	0,100	50,000	0,100	50,000	0,100	50
1995	центральный подъезд в гараж СПК "Ембаевский"	0,100	0,050	50,000	0,050	50,000	0,050	50,000	0,050	50

2159	ул. Лесная	0,480	0,048	10,000	0,048	10,000	0,048	10,000
2160	ул. М. Дзалиля	0,750	0,075	10,000	0,075	10,000	0,075	10,000
2161	ул. Молодцовая	0,480	0,048	10,000	0,048	10,000	0,048	10,000
2162	ул. Озерная	0,580	0,058	10,000	0,058	10,000	0,058	10,000
2163	ул. Перевулок Озерный	0,170	0,017	10,000	0,017	10,000	0,017	10,000
2164	ул. Северная	0,850	0,085	10,000	0,085	10,000	0,085	10,000
2165	ул. Школьная	0,800	0,080	10,000	0,080	10,000	0,080	10,000
2166	п. Новотуркинский							
2167	проезд к жилым домам	1,500	0,750	50,000	0,750	50,000	0,750	50
2168	Подъезд к промзоне ст. Туринская	1,000	1,000	100,000	1,000	100,000	1,000	100,000
2169	подъезд к кино- спортивной базе	1,000	1,000	100,000	1,000	100,000	1,000	100,000
2170	подъезд к православному кладбищу	1,250	1,250	100,000	1,250	100,000	1,250	100,000
2171	подъезд к мусульманскому кладбищу	1,200	1,200	100,000	1,200	100,000	1,200	100,000
2172	подъезд к с. Каюков	1,400	1,400	100,000	1,400	100,000	1,400	100,000
2173	Подъезд к промбазе "Меридиан" и "Газпромнефть"	3,400	3,400	100,000	3,400	100,000	3,400	100,000
2174	подъезд к с-т "Автомобилестроитель"	1,200	1,200	100,000	1,200	100,000	1,200	100,000
2175	Кулаковское МО							
2176	с. Кулаково							
2177	пер. Коммунальный	0,322	0,032	10,000	0,032	10,000	0,032	10,000
2178	пер. Миря	0,150	0,015	10,000	0,015	10,000	0,015	10,000
2179	пер. Н. Чумадина	0,215	0,022	10,000	0,022	10,000	0,022	10,000
2180	пер. Островный	0,300	0,030	10,000	0,030	10,000	0,030	10,000
2181	пер. Приозерный	0,200	0,020	10,000	0,020	10,000	0,020	10,000
2182	пер. Школьный	0,500	0,050	10,000	0,050	10,000	0,050	10,000
2183	ул. 60 лет СССР	0,680	0,068	10,000	0,068	10,000	0,068	10,000
2184	ул. Братская	0,200	0,020	10,000	0,020	10,000	0,020	10,000
2185	ул. Горького	0,820	0,080	0,000	0,820	100,000	0,820	100
2186	ул. Д. Мисуллина	0,200	0,100	50,000	0,100	50,000	0,100	50
2187	ул. Западная	1,053	0,527	50,000	0,527	50,000	0,527	50
2188	ул. Иригическая	0,370	0,030	0,000	0,370	100,000	0,370	100
2189	ул. Киселевых	1,040	0,520	50,000	0,520	50,000	0,520	50
2190	ул. Комсомольская	0,400	0,200	50,000	0,200	50,000	0,200	50
2191	ул. Лесная	0,740	0,000	0,000	0,740	100,000	0,000	30
2192	ул. Луговая	0,295	0,148	50,000	0,148	50,000	0,148	50
2193	ул. Мира	0,880	0,430	50,000	0,430	50,000	0,430	50
2194	ул. Молодежная	0,465	0,000	0,000	0,465	100,000	0,465	100
2195	ул. Н. Чумадина	0,980	0,480	50,000	0,480	50,000	0,480	50
2196	ул. Новая	0,546	0,055	10,000	0,055	10,000	0,055	10,000
2197	ул. Островная	0,800	0,080	10,000	0,080	10,000	0,080	10,000
2198	ул. Пятилетки	0,697	0,070	10,000	0,070	10,000	0,070	10,000
2199	ул. Полвека 1	0,325	0,033	10,000	0,033	10,000	0,033	10,000
2200	ул. Полвека 2	0,400	0,010	10,000	0,010	10,000	0,010	10,000
2201	ул. Приозерная	0,300	0,030	10,000	0,030	10,000	0,030	10,000
2202	ул. Радужная	1,238	0,124	10,000	0,124	10,000	0,124	10,000
2203	ул. Радзольная	1,080	0,108	10,000	0,108	10,000	0,108	10,000
2204	ул. Садовая	0,336	0,168	50,000	0,168	50,000	0,168	50
2205	ул. Складская	0,174	0,000	0,000	0,174	100,000	0,174	100
2206	ул. Советская	0,517	0,259	50,000	0,259	50,000	0,259	50
2207	ул. Солнечная	1,056	0,528	50,000	0,528	50,000	0,528	50
2208	ул. Строителей	0,275	0,138	50,000	0,138	50,000	0,138	50
2209	ул. Суворовых	0,657	0,329	50,000	0,329	50,000	0,329	50
2210	ул. Толстого	0,319	0,160	50,000	0,160	50,000	0,160	50
2211	ул. Тополиная	0,231	0,000	0,000	0,231	100,000	0,231	100
2212	ул. Тракторная	0,804	0,402	50,000	0,402	50,000	0,402	50
2213	ул. Туринская	0,780	0,380	50,000	0,380	50,000	0,380	50
2214	хозпроезд с Кулаково	2,000	1,000	50,000	1,000	50,000	1,000	50
2215	дорога на кладбище с Кулаково	2,000	0,200	10,000	0,200	10,000	0,200	10,000
2216	с. Луговое							
2217	пер. 60 лет Октября	0,050	0,005	10,000	0,005	10,000	0,005	10,000
2218	пер. Дружбы	0,150	0,015	10,000	0,015	10,000	0,015	10,000
2219	пер. Животноводов	0,200	0,020	10,000	0,020	10,000	0,020	10,000
2220	пер. Заводской	0,450	0,045	10,000	0,045	10,000	0,045	10,000
2221	пер. Листопадный	0,100	0,010	10,000	0,010	10,000	0,010	10,000
2222	пер. Луговой	0,150	0,015	10,000	0,015	10,000	0,015	10,000
2223	пер. Плодовый	0,300	0,030	10,000	0,030	10,000	0,030	10,000
	пер. Подгорный	0,150	0,015	10,000	0,015	10,000	0,015	10,000
	пер. Рабочий	0,189	0,019	10,000	0,019	10,000	0,019	10,000
2224	пер. Социальный	0,800	0,080	10,000	0,080	10,000	0,080	10,000
2225	пер. Физкультурный	0,092	0,009	10,000	0,009	10,000	0,009	10,000
2226	проезд Черемушки	0,120	0,012	10,000	0,012	10,000	0,012	10,000
2227	ул. 60 лет Октября	0,400	0,200	50,000	0,200	50,000	0,200	50
2228	ул. Александровская	0,300	0,300	100,000	0,300	100,000	0,300	100,000
2229	ул. Береговая	0,240	0,120	50,000	0,120	50,000	0,120	50
2230	ул. Васильевская	0,448	0,045	10,000	0,045	10,000	0,045	10,000
2231	ул. Ветеранов	0,277	0,028	10,000	0,028	10,000	0,028	10,000
2232	ул. Дружбы	0,444	0,044	10,000	0,044	10,000	0,044	10,000
2233	ул. Животноводов	0,840	0,084	10,000	0,084	10,000	0,084	10,000
2234	ул. Зеленая	0,550	0,055	10,000	0,055	10,000	0,055	10,000
2235	ул. Зеленая	3,500	0,000	0,000	3,500	100,000	3,500	100
2236	ул. Колыбельная	2,500	1,800	72,000	1,800	72,000	1,800	72,000
2237	ул. Кооперативная	0,360	0,180	50,000	0,180	50,000	0,180	50
2238	ул. Листопадная	0,813	0,407	50,000	0,407	50,000	0,407	50
2239	ул. Луговая	0,825	0,100	12,000	0,825	100,000	0,830	100
2240	ул. Мелочная	0,300	0,150	50,000	0,150	50,000	0,150	50
2241	ул. Новая	0,292	0,146	50,000	0,146	50,000	0,146	50
2242	ул. Подгорная	0,665	0,333	50,000	0,333	50,000	0,333	50
2243	ул. Плодовая (двор)	0,070	0,035	50,000	0,035	50,000	0,035	50
2244	ул. Подгорная	0,327	0,164	50,000	0,164	50,000	0,164	50
2245	ул. Полвека	0,300	0,150	50,000	0,150	50,000	0,150	50
2246	ул. Привокзальная	0,800	0,400	50,000	0,400	50,000	0,400	50
2247	ул. Рабочая	1,332	0,800	45,000	1,332	100,000	1,332	100
2248	ул. Ромашковая	0,475	0,238	50,000	0,238	50,000	0,238	50
2249	ул. Рождичная	0,411	0,041	10,000	0,041	10,000	0,041	10,000
2250	ул. Рабочая	0,300	0,030	10,000	0,030	10,000	0,030	10,000
2251	ул. Садовая	0,196	0,020	10,000	0,020	10,000	0,020	10,000
2252	ул. Социальная	0,188	0,019	10,000	0,019	10,000	0,019	10,000
2253	ул. Таловская	0,590	0,059	10,000	0,059	10,000	0,059	10,000
2254	ул. Тракторная	0,600	0,060	10,000	0,060	10,000	0,060	10,000
2255	ул. Фурфанов	1,452	0,145	10,000	0,145	10,000	0,145	10,000
2256	ул. Черемушки	0,296	0,030	10,000	0,030	10,000	0,030	10,000
2257	ул. Школьная	0,170	0,017	10,000	0,017	10,000	0,017	10,000
2258	ул. Школьная (двор)	0,100	0,010	10,000	0,010	10,000	0,010	10,000
2259	ул. Южная	0,600	0,000	0,000	0,600	100,000	0,600	100
2260	ул. Ягодная	0,300	0,150	50,000	0,150	50,000	0,150	50
2261	Проезд Тракторный	0,280	0,028	10,000	0,028	10,000	0,028	10,000
2262	Проезд Механизаторский	0,280	0,028	10,000	0,028	10,000	0,028	10,000
2263	хозпроезд с Луговое	5,000	0,500	10,000	0,500	10,000	0,500	10,000
2264	дорога на кладбище с Луговое	0,180	0,018	10,000	0,018	10,000	0,018	10,000
2265	ул. Центральная	2,000	0,200	10,000	0,200	10,000	0,200	10,000
2266	Мальковское МО							
2267	с. Мальково							
2268	пр. Мирный	0,803	0,000	0,000	0,803	0,000	0,803	100
2269	пр. Дорожный	0,300	0,150	50,000	0,150	50,000	0,150	50
2270	пр. Сириевский	0,230	0,115	50,000	0,115	50,000	0,115	50
2271	ул. 40 лет Победы	0,290	0,145	50,000	0,145	50,000	0,145	50
2272	ул. 50 лет Победы	0,670	0,335	50,000	0,335	50,000	0,335	50
2273	ул. Береговая	0,320	0,160	50,000	0,160	50,000	0,160	50
2274	ул. Весенняя	0,785	0,370	48,366	0,370	48,366	0,370	48,366
2275	ул. Восточная	0,610	0,000	0,000	0,610	100,000	0,610	100
2276	ул. Газовика	0,740	0,074	10,000	0,074	10,000	0,074	10,000
2277	ул. Дружбы	0,150	0,015	10,000	0,015	10,000	0,015	10,000
2278	ул. Кирова	0,519	0,052	10,000	0,052	10,000	0,052	10,000
2279	ул. Коммунальная	0,691	0,069	10,000	0,069	10,000	0,069	10,000
2280	ул. Курчатов	0,543	0,052	10,000	0,052	10,000	0,052	10,000
2281	ул. Лесная	0,320	0,032	10,000	0,032	10,000	0,032	10,000
2282	ул. Луговая	0,298	0,030	10,000	0,030	10,000	0,030	10,000
2283	ул. Майская	0,700	0,306	43,714	0,306	43,714	0,306	100
2284	ул. Молодежная	0,725	0,370	51,034	0,370	51,034	0,370	51,034
2285	ул. Нагорная	0,760	0,380	50,000	0,380	50,000	0,380	50
2286	ул. Новая	0,567	0,000	0,000	0,567	100,000	0,567	100,000
2287	ул. Парковая	0,100	0,050	50,000	0,050	50,000	0,050	50
2288	ул. Покровская	0,290	0,000	0,000	0,290			

2290	ул. Светлая	0,200	0,000	0,000	0,000	0,000	0,200	100
2291	ул. Северная	0,385	0,036	10,000	0,036	10,000	0,385	10,000
2292	ул. Сибирская	0,285	0,029	10,000	0,029	10,000	0,285	10,000
2293	ул. Сиреневая	0,200	0,020	10,000	0,020	10,000	0,200	10,000
2294	ул. Солнечная	0,290	0,029	10,000	0,029	10,000	0,290	10,000
2295	ул. Сокольная	0,605	0,061	10,000	0,061	10,000	0,605	10,000
2296	ул. Стальная	0,730	0,030	0,000	0,000	0,000	0,730	100
2297	ул. Строительная	0,955	0,000	0,000	0,000	0,000	0,955	100
2298	ул. Тракторная	0,133	0,067	50,000	0,067	50,000	0,133	50
2299	ул. Цветочная	0,170	0,000	0,000	0,000	0,000	0,170	100
2300	ул. Центральная	0,480	0,000	0,000	0,480	100,000	0,480	100
2301	ул. Школьная	0,277	0,189	50,000	0,189	50,000	0,277	50
2302	ул. Юбилейная	0,274	0,137	50,000	0,137	50,000	0,274	50
2303	д. Пареникино							
2304	ул. Береговая	0,800	0,000	0,000	0,000	0,000	0,800	100
2305	ул. Березовая	0,708	0,354	50,000	0,354	50,000	0,708	50
2306	ул. Новоселов (подъезд к деревне)	0,800	0,000	0,000	0,000	0,000	0,800	100
2307	ул. Песчаная	0,340	0,170	50,000	0,170	50,000	0,340	50
2308	ул. Побережная	0,652	0,326	50,000	0,326	50,000	0,652	50
2309	д. Субботина							
2310	ул. Береговая	0,310	0,155	50,000	0,155	50,000	0,310	50
2311	ул. Водопроводная	0,386	0,193	50,000	0,193	50,000	0,386	50
2312	ул. Декабристов	0,345	0,173	50,000	0,173	50,000	0,345	50
2313	ул. Новая	0,339	0,170	50,000	0,170	50,000	0,339	50
2314	ул. Полевая	0,300	0,000	0,000	0,300	100,000	0,300	100
2315	ул. Северная	0,287	0,134	50,000	0,134	50,000	0,287	50
2316	ул. Слободская	0,130	0,065	50,000	0,065	50,000	0,130	50
2317	ул. Сокольная	0,650	0,325	50,000	0,325	50,000	0,650	50
2318	ул. Тракторная 2	0,385	0,000	0,000	0,000	0,000	0,385	100
2319	ул. Туркестанская	0,281	0,141	50,000	0,141	50,000	0,281	50
2320	ул. Школьная	0,240	0,120	50,000	0,120	50,000	0,240	50
2321	д. Ошарино							
2322	ул. Березовая	0,165	0,083	50,000	0,083	50,000	0,165	50
2323	ул. Зеленая	0,688	0,344	100,000	0,344	100,000	0,688	100,000
2324	ул. Кооперативная	1,086	0,107	10,000	0,107	10,000	1,086	10,000
2325	ул. Лесная	0,133	0,013	10,000	0,013	10,000	0,133	10,000
2326	ул. Луговая	0,111	0,011	10,000	0,011	10,000	0,111	10,000
2327	ул. Народная	0,185	0,017	10,000	0,017	10,000	0,185	10,000
2328	ул. Новая	0,603	0,060	10,000	0,060	10,000	0,603	10,000
2329	ул. Речная	0,667	0,000	0,000	0,000	0,000	0,667	100
2330	ул. Рыбинская	0,720	0,200	28,000	0,200	100,000	0,720	100
2331	ул. Садовая	0,180	0,090	50,000	0,090	50,000	0,180	50
2332	ул. Сельская	0,383	0,182	50,000	0,182	50,000	0,383	50
2333	ул. Тракторная	0,475	0,238	50,000	0,238	50,000	0,475	50
2333	Московское МО							
2334	п. Московский							
2335	пер. Луговой	0,157	0,079	50,000	0,079	50,000	0,157	50
2336	пер. Молодежный	0,180	0,018	10,000	0,018	10,000	0,180	10,000
2337	пер. Новый	0,100	0,010	10,000	0,010	10,000	0,100	10,000
2338	пер. Озерный 1	0,110	0,011	10,000	0,011	10,000	0,110	10,000
2339	пер. Озерный 2	0,109	0,011	10,000	0,011	10,000	0,109	10,000
2340	пер. Светлый	0,200	0,020	10,000	0,020	10,000	0,200	10,000
2341	пер. Южный	0,200	0,020	10,000	0,020	10,000	0,200	10,000
2342	ул. им. Коскина	0,856	0,086	10,000	0,086	10,000	0,856	10,000
2343	ул. им. Ленина	0,817	0,082	10,000	0,082	10,000	0,817	10,000
2344	ул. им. Чюмина	0,817	0,082	10,000	0,082	10,000	0,817	10,000
2345	ул. Березовая	1,320	0,132	10,000	0,132	10,000	1,320	10,000
2346	ул. Бурлаки	1,532	0,000	0,000	1,532	84,858	1,532	84
2347	ул. Весенняя	0,632	0,316	50,000	0,316	50,000	0,632	50
2348	ул. Восточная	1,740	0,362	21,000	1,740	100,000	1,740	100
2349	ул. Журналинская	0,602	0,301	50,000	0,301	50,000	0,602	50
2350	ул. Западная	0,620	0,310	50,000	0,310	50,000	0,620	50
2351	ул. Зеленая	1,516	0,758	50,000	0,758	50,000	1,516	50
2352	ул. Кедровая	0,338	0,169	50,000	0,169	50,000	0,338	50
2353	ул. Лесная	0,850	0,430	50,588	0,430	50,588	0,850	50,588
2354	ул. Лиственная	0,722	0,361	50,000	0,361	50,000	0,722	50
2355	ул. Луговая	0,220	0,110	50,000	0,110	50,000	0,220	50
2356	ул. мира	0,980	0,844	65,000	0,980	100,000	0,980	100
2357	ул. Молодежная	0,505	0,253	50,000	0,253	50,000	0,505	50
2358	ул. Народная	1,023	0,000	0,000	0,000	0,000	1,023	100
2359	ул. Новая	0,900	0,450	50,000	0,450	50,000	0,900	50
2360	ул. Озерная	3,506	0,253	50,000	0,253	50,000	3,506	50
2361	ул. Парковая	1,878	1,151	69,000	1,151	100,000	1,878	100
2362	ул. Пихтовая	0,185	0,093	50,000	0,093	50,000	0,185	50
2363	ул. Плодовая	1,082	1,082	100,000	1,082	100,000	1,082	100,000
2364	ул. Привольная	1,327	0,133	10,000	0,133	10,000	1,327	10,000
2365	ул. Садовая	0,350	0,035	10,000	0,035	10,000	0,350	10,000
2366	ул. Сауляк	0,140	0,014	10,000	0,014	10,000	0,140	10,000
2367	ул. Северная	1,098	0,110	10,000	0,110	10,000	1,098	10,000
2368	ул. Сибирская	1,056	0,106	10,000	0,106	10,000	1,056	10,000
2369	ул. Солоньевая	0,170	0,017	10,000	0,017	10,000	0,170	10,000
2370	ул. Тракторная	0,370	0,037	10,000	0,037	10,000	0,370	10,000
2371	ул. Урожайная	0,280	0,028	10,000	0,028	10,000	0,280	10,000
2372	ул. Уютная	0,400	0,040	10,000	0,040	10,000	0,400	10,000
2373	ул. Центральная	1,670	1,330	80,000	1,670	100,000	1,670	100
2374	ул. Энтузиастов	1,560	0,490	30,000	1,560	100,000	1,560	100
2375	ул. Южная	0,860	0,430	50,000	0,430	50,000	0,860	50
2376	д. Дербичи							
2377	ул. Полевая	0,680	0,330	50,000	0,330	50,000	0,680	50
2378	ул. Тихая	0,320	0,000	0,000	0,000	0,000	0,320	100
2379	д. Дударева							
2380	ул. Боровая	0,380	0,190	50,000	0,190	50,000	0,380	50
2381	ул. Садовая	0,390	0,195	50,000	0,195	50,000	0,390	50
2382	ул. Солнечная	0,290	0,000	0,000	0,000	0,000	0,290	100
2383	д. Падерина							
2384	пер. Озерный	0,150	0,015	10,000	0,015	10,000	0,150	10,000
2385	пер. Полевой	0,140	0,014	10,000	0,014	10,000	0,140	10,000
2386	пер. Луговой	0,175	0,018	10,000	0,018	10,000	0,175	10,000
2387	ул. Березовая	0,830	0,083	10,000	0,083	10,000	0,830	10,000
2388	ул. Заречная	0,790	0,079	10,000	0,079	10,000	0,790	10,000
2389	ул. Кленовая	0,340	0,034	10,000	0,034	10,000	0,340	10,000
2390	ул. Лесная	0,700	0,070	10,000	0,070	10,000	0,700	10,000
2391	ул. Луговая	0,720	0,072	10,000	0,072	10,000	0,720	10,000
2392	ул. Новая	0,419	0,000	0,000	0,419	100,000	0,419	100
2393	ул. Озерная	0,580	0,290	50,000	0,290	50,000	0,580	50
2394	ул. Полевая	1,320	0,660	50,000	0,660	50,000	1,320	50
2395	ул. Прилужная	0,340	0,170	50,000	0,170	50,000	0,340	50
2396	ул. Радужная	0,340	0,000	0,000	0,340	100,000	0,340	100
2397	ул. Раздольная	0,600	0,060	10,000	0,060	10,000	0,600	10,000
2398	ул. Рыбинская	0,269	0,027	10,000	0,027	10,000	0,269	10,000
2399	ул. Солнечная	1,100	0,110	10,000	0,110	10,000	1,100	10,000
2400	ул. Сокольная	0,250	0,000	0,000	0,000	0,000	0,250	100
2401	ул. Тенистая	0,250	0,025	10,000	0,025	10,000	0,250	10,000
2402	ул. Тополиная	0,250	0,025	10,000	0,025	10,000	0,250	10,000
2403	ул. Хвойная	0,650	0,065	10,000	0,065	10,000	0,650	10,000
2404	ул. Центральная	1,402	0,140	10,000	0,140	10,000	1,402	10,000
2405	ул. Южная	0,625	0,063	10,000	0,063	10,000	0,625	10,000
2406	д. Покровка							
2407	пер. Березовый	0,270	0,027	10,000	0,027	10,000	0,270	10,000
2408	ул. Березовая	0,850	0,085	10,000	0,085	10,000	0,850	10,000
2409	ул. Лесная	1,000	0,100	10,000	0,100	10,000	1,000	10,000
2410	ул. Лиственная	0,155	0,016	10,000	0,016	10,000	0,155	10,000
2411	ул. Озерная	0,780	0,078	10,000	0,078	10,000	0,780	10,000
2412	ул. Полевая	0,930	0,093	10,000	0,093	10,000	0,930	10,000
2413	ул. Сокольная	0,920	0,000	0,000	0,000	0,000	0,920	100
2414	с. Гусево							
2415	объездная дорога	1,270	0,127	10,000	0,127	10,000	0,000	0,000
2416	пер. Лесной	0,260	0,026	10,000	0,026	10,000	0,260	0,000
2417	пер. Береговой	0,220	0,220	100,000	0,220	100,000	0,000	0,000
2418	пер. Полевой	0,348	0,035	10,000	0,035	10,000	0,000	0,000
2419	пер. Школьный	0,200	0,020	10,000	0,020	10,000	0,000	0,000
2420	ул. Береговая	0,840	0,084	10,000	0,084	10,000	0,000	0,000
2421	ул. Вишнева	0,120	0,012	10,000	0,012	10,000	0,000	0,000
2422	ул. Зеленая	0,623	0,062	10,000	0,062	10,000	0,000	0,000
2423	ул. Хвойная	0,185	0,019	10,000	0,019	10,000	0,000	0,000
2424	ул. Новая	1,000	0,1					

2544	с. Богданское							
2545	пер. Советский	0,250	0,026	10,000	0,026	10,000	0,026	10,000
2546	пер. Сокозский	0,150	0,015	10,000	0,015	10,000	0,015	10,000
2547	пер. Школьный	0,200	0,020	10,000	0,020	10,000	0,020	10,000
2548	пер. Яриуова	0,655	0,00	0,000	0,00	0,000	0,66	100
2549	ул. Береговая	0,720	0,072	10,000	0,072	10,000	0,072	10,000
2550	ул. Зеленая	0,500	0,050	10,000	0,050	10,000	0,050	10,000
2551	ул. Молодежная	0,800	0,080	10,000	0,080	10,000	0,080	10,000
2552	ул. Нововильнская	0,500	0,050	10,000	0,050	10,000	0,050	10,000
2553	ул. Новостройки	3,500	0,00	0,000	0,000	100,000	0,50	100
2554	ул. Полевая	0,900	0,50	55,000	0,900	100,000	0,90	100
2555	ул. Советская	1,240	0,124	10,000	0,124	10,000	0,124	10,000
2556	ул. Садовая	0,560	0,056	10,000	0,056	10,000	0,056	10,000
2557	ул. Сокозная	0,840	0,084	10,000	0,084	10,000	0,084	10,000
2558	ул. Школьная	0,520	0,052	10,000	0,052	10,000	0,052	10,000
2559	ул. Ярууба	0,510	0,510	100,000	0,510	100,000	0,510	100,000
2560	ул. Озёрная	1,000	0,00	60,000	1,000	100,000	1,00	100
2561	подъезд к месту захоронения	1,800	0,180	10,000	0,180	10,000	0,180	10,000
2562	ул. Спасская	0,220	0,022	10,000	0,022	10,000	0,022	10,000
2563	ул. Набережная	0,340	0,034	10,000	0,034	10,000	0,034	10,000
2564	ул. Раздольная	0,240	0,024	10,000	0,024	10,000	0,024	10,000
2565	ул. Благодатная	0,380	0,038	10,000	0,038	10,000	0,038	10,000
2566	ул. Уютная	0,340	0,034	10,000	0,034	10,000	0,034	10,000
	ул. Луговая	0,260	0,026	10,000	0,026	10,000	0,026	10,000
2567	д. Пышинка							
2568	подъезд к от "Солнышко"	2,200	1,100	50,000	1,100	50,000	1,100	50
2569	ул. Береговая	0,600	0,45	75,000	0,600	100,000	0,60	100
2570	ул. Молодежная	0,500	0,050	10,000	0,050	10,000	0,050	10,000
2571	ул. Сокозная	2,300	1,150	50,000	1,150	50,000	1,150	50
2572	ул. Юбилейная	1,500	0,750	50,000	0,750	50,000	0,750	50
2573	д. Железный Перебор							
2574	пер. Лесной	1,000	0,40	40,000	1,000	100,000	1,00	100
	ул. Новая	0,380	0,00	0,000	0,00	0,000	0,36	100
2575	ул. Садовая	0,800	0,00	0,000	0,00	0,000	0,80	100
2576	ул. Сокозная	0,900	0,10	11,000	0,900	100,000	0,90	100
2577	ул. Лесная	0,800	0,400	50,000	0,400	50,000	0,400	50
2578	ул. Мира	0,600	0,00	0,000	0,00	0,000	0,60	100
2579	д. Марая							
2580	ул. Новая	0,540	0,00	0,000	0,00	0,000	0,54	100
2581	ул. Школьная	1,100	0,110	10,000	0,110	10,000	0,000	0,000
2582	подъезд к с/п "Красная горка"	4,500	0,450	10,000	0,450	10,000	0,000	0,000
2583	подъезд к месту захоронения	1,000	0,100	10,000	0,100	10,000	0,000	0,000
2584	с. Амандское							
2585	пер. Стелной	0,200	0,200	100,000	0,200	100,000	0,000	0,000
2586	ул. Сокозная	1,347	0,674	50,000	0,674	50,000	0,000	0,000
2587	подъезд к месту захоронения	0,900	0,400	50,000	0,400	50,000	0,000	0,000
2588	Новогарманское МО							
2589	д. Решетникова							
2590	ул. Береговая	0,250	0,025	10,000	0,025	10,000	0,000	0,000
2591	ул. Березовая	0,180	0,018	10,000	0,018	10,000	0,000	0,000
2592	ул. Весенняя	0,350	0,035	10,000	0,035	10,000	0,000	0,000
2593	ул. Вишневая	0,530	0,053	10,000	0,053	10,000	0,000	0,000
2594	ул. Звездная	0,450	0,045	10,000	0,045	10,000	0,000	0,000
2595	ул. Зеленая	0,410	0,041	10,000	0,041	10,000	0,000	0,000
2596	ул. Калиновая	0,720	0,072	10,000	0,072	10,000	0,000	0,000
2597	ул. Липиная	0,240	0,024	10,000	0,024	10,000	0,000	0,000
2598	ул. Лесная	0,200	0,020	10,000	0,020	10,000	0,000	0,000
2599	ул. Лесная 2-я	0,150	0,015	10,000	0,015	10,000	0,000	0,000
2600	ул. Мира	0,420	0,042	10,000	0,042	10,000	0,000	0,000
2601	ул. Новая	0,810	0,081	10,000	0,081	10,000	0,000	0,000
2602	ул. Приозёрная	0,420	0,042	10,000	0,042	10,000	0,000	0,000
2603	ул. Садовая	0,200	0,020	10,000	0,020	10,000	0,000	0,000
2604	ул. Сиреневая	0,180	0,018	10,000	0,018	10,000	0,000	0,000
2605	ул. Советская	1,593	0,159	10,000	0,159	10,000	0,000	0,000
2606	ул. Сокозная	0,200	0,020	10,000	0,020	10,000	0,000	0,000
2607	ул. Студенческая	0,380	0,038	10,000	0,038	10,000	0,000	0,000
2608	ул. Свободы	0,320	0,320	100,000	0,320	100,000	0,000	0,000
2609	подъезд к местам захоронения	0,100	0,050	50,000	0,050	50,000	0,000	0,000
2610	д. Решетникова	0,280	0,140	50,000	0,140	50,000	0,000	0,000
2611	ул. Рябиновая	0,180	0,080	50,000	0,080	50,000	0,000	0,000
2612	ул. Николаевская	0,290	0,145	50,000	0,145	50,000	0,000	0,000
2613	ул. Озёрная	0,200	0,100	50,000	0,100	50,000	0,000	0,000
2614	д. Молчанова							
2615	ул. Береговая	0,546	0,273	50,000	0,273	50,000	0,000	0,000
2616	ул. Липиная	0,115	0,058	50,000	0,058	50,000	0,000	0,000
2617	ул. Новая (2 участка)	0,717	0,359	50,000	0,359	50,000	0,000	0,000
2618	ул. Приозёрная	1,536	0,768	50,000	0,768	50,000	0,000	0,000
2619	ул. Советская	1,392	0,696	50,000	0,696	50,000	0,000	0,000
	ул. Станционная	0,340	0,170	50,000	0,170	50,000	0,000	0,000
2620	подъезд к местам захоронения	0,300	0,150	50,000	0,150	50,000	0,000	0,000
2621	д. Молчанова	0,241	0,121	50,000	0,121	50,000	0,000	0,000
2622	д. Решетникова	0,100	0,050	50,000	0,050	50,000	0,000	0,000
2623	пер. 50 лет Победы	0,100	0,050	50,000	0,050	50,000	0,000	0,000
2624	пер. Водородный	0,560	0,280	50,000	0,280	50,000	0,000	0,000
2625	пер. Степной	0,380	0,190	50,000	0,190	50,000	0,000	0,000
2626	пер. Сосновый (инж. п.пл.)	0,380	0,190	50,000	0,190	50,000	0,000	0,000
2627	пер. Спортивный	0,380	0,190	50,000	0,190	50,000	0,000	0,000
2628	проезд к очистным ЮЭС	2,600	2,140	100,000	0,000	0,000	0,000	0
2629	проезд к очистным старым	2,500	2,500	100,000	0,000	0,000	0,000	0
2630	проезд к пожарному взарему	0,200	0,100	50,000	0,100	50,000	0,000	0,000
2631	хозпроезд, ул. Спортивная	0,200	0,100	50,000	0,100	50,000	0,100	50
2632	проезд к зданию водоема, ДЮЗ 2 участка	0,350	0,175	50,000	0,175	50,000	0,175	50
2633	проезд к гаражам ул. Рабочая	0,250	0,125	50,000	0,125	50,000	0,125	50
2634	подъезд к школе	0,150	0,075	50,000	0,075	50,000	0,075	50
2635	ул. 50 лет Победы	0,580	0,290	50,000	0,290	50,000	0,290	50
2636	ул. Абрикосовая	0,250	0,125	50,000	0,125	50,000	0,125	50
2637	ул. Вишневая	0,760	0,380	50,000	0,380	50,000	0,380	50
2638	ул. Водородная	0,500	0,250	50,000	0,250	50,000	0,250	50
2639	ул. Дачная	9,431	8,93	74,000	9,431	100,000	9,43	100
2640	ул. Газовый	0,431	0,280	50,000	0,280	50,000	0,000	0
2641	ул. Изумрудная	0,660	0,330	50,000	0,330	50,000	0,000	0
2642	ул. Липиная	0,720	0,360	50,000	0,360	50,000	0,000	0
2643	ул. Калиновая	0,430	0,215	50,000	0,215	50,000	0,000	0
2644	ул. Кленовая	0,380	0,190	50,000	0,190	50,000	0,000	0
2645	ул. Мира	0,580	0,290	50,000	0,290	50,000	0,000	0
2646	ул. Молодежная 2 участка	1,900	1,000	100,000	1,000	100,000	0,000	0
2647	ул. Новоселов	0,720	0,360	50,000	0,360	50,000	0,000	0
2648	ул. (мкр.) Новый	0,800	0,300	50,000	0,300	50,000	0,000	0
2649	ул. Парковая	0,750	0,00	0,000	0,750	100,000	0,75	100
2650	ул. Полевая	0,657	0,329	50,000	0,329	50,000	0,329	50
2651	ул. Рабочая	1,600	1,600	100,000	1,600	100,000	1,600	100,000
2652	ул. Советская	0,714	0,714	100,000	0,000	0,000	0,500	0
2653	ул. Сосновая	0,653	0,653	100,000	0,000	0,000	0,000	0,000
2654	ул. Спортивная	0,450	0,37	82,000	0,450	100,000	0,45	100
2655	ул. Стелная	0,570	0,285	50,000	0,285	50,000	0,285	50
2656	ул. Строителей (2 участка)	0,750	0,375	50,000	0,375	50,000	0,000	0
2657	ул. (мкр.) Солнечный	1,400	1,400	100,000	0,000	0,000	0,000	0
2658	ул. Торфеников	0,670	0,335	50,000	0,335	50,000	0,500	0
2659	ул. Травковая	2,200	2,200	100,000	0,000	0,000	0,000	0
2660	ул. Травковая 1	2,000	1,000	50,000	1,000	50,000	2,000	0
2661	ул. Школьная	1,800	1,800	100,000	0,000	0,000	0,000	0
2662	ул. Цветочная	0,200	0,100	50,000	0,100	50,000	0,000	0
2663	ул. Центральная	0,700	0,00	0,000	0,700	100,000	0,70	100
2664	ул. Юбилейная	1,000	0,500	50,000	0,500	50,000	0,500	50
2665	ул. Яблоневая	0,120	0,060	50,000	0,060	50,000	0,060	50
2666	проезд к водозабору п.Новогарманский	0,200	0,100	50,000	0,100	50,000	0,100	50
2667	проезд к артезианским скважинам	3,500	3,500	100,000	0,000	0,000	0,000	0
2668	подъезд к производственным площадкам, арочникам	0,185	0,083	50,000	0,083	50,000	0,083	50
2669	п. Турниский							
2670	ул. Строителей	1,200	0,600	50,000	0,600	50,000	0,600	50
2671	пер. Строителей	0,100	0,050	50,000	0,050	50,000	0,050	50
2672	Опокинское МО							
2673	д. Головина							
2674	ул. Мира	1,343	0,672	50,000	0,672	50,000	0,672	50

2672	ул. Новая	0,785	0,950	44,588	0,350	44,588	0,350	44,588
2673	ул. Савельева	0,785	0,34	43,000	0,785	100,000	0,79	100
2674	ул. Советская	1,300	0,81	62,308	0,00	62,308	1,30	100
2675	ул. Соловьиная	0,795	0,33	41,000	0,795	100,000	0,80	100
2676	ул. Береговая	0,840	0,420	50,000	0,420	50,000	0,420	50
2677	пер. Советский	0,200	0,100	50,000	0,100	50,000	0,100	50
2678	ул. Северная	0,100	0,050	50,000	0,050	50,000	0,050	50
2679	ул. Атаманская	0,350	0,00	0,000	0,00	0,000	0,35	100
2680	ул. Александровская	0,280	0,00	0,000	0,00	0,000	0,28	100
2681	ул. Атамана Хмельова	0,230	0,00	0,000	0,00	0,000	0,23	100
2682	ул. Луговая (площадка ИЖС)	0,800	0,400	50,000	0,400	50,000	0,800	0
	ул. Победы (площадка ИЖС)	0,900	0,450	50,000	0,450	50,000	0,900	0
	ул. Новоселов (площадка ИЖС)	0,950	0,475	50,000	0,475	50,000	0,950	0
2683	ул. Весенняя (площадка ИЖС)	0,300	0,150	50,000	0,150	50,000	0,300	0
2684	ул. Полевая (площадка ИЖС)	0,340	0,170	50,000	0,170	50,000	0,340	0
2685	ул. Северная (площадка ИЖС)	0,200	0,100	50,000	0,100	50,000	0,200	0
2686	ул. Набережная (площадка ИЖС)	0,300	0,150	50,000	0,150	50,000	0,300	0
2687	ул. Садовая (площадка ИЖС)	0,250	0,125	50,000	0,125	50,000	0,250	0
2688	ул. Широкая (площадка ИЖС)	0,650	0,325	50,000	0,325	50,000	0,650	0
2689	ул. Лесная (площадка ИЖС)	0,200	0,100	50,000	0,100	50,000	0,200	0
2690	ул. Приозерная (площадка ИЖС)	0,800	0,400	50,000	0,400	50,000	0,800	0
2691	ул. Энергетиков (площадка ИЖС)	0,742	0,00	0,000	0,00	0,000	0,74	100
2692	с. Онохино							
2693	пер. 9 Марта	0,497	0,249	50,000	0,249	50,000	0,497	80
2694	пер. Центральный 1	0,413	0,207	50,000	0,207	50,000	0,413	80
2695	пер. Центральный 2 (1 участок)	0,159	0,080	50,000	0,080	50,000	0,159	90
2696	пер. Центральный 2 (2 участок)	0,155	0,078	50,000	0,078	50,000	0,155	90
2697	ул. 40 лет Победы	0,942	0,00	0,000	0,00	0,000	0,94	100
2698	ул. 70 лет Октября	1,500	0,56	36,667	0,00	36,667	1,50	100
2699	ул. 9 Марта	0,975	0,00	0,000	0,00	0,000	0,98	100
2700	ул. Береговая	0,871	0,00	0,000	0,871	100,000	0,87	100,000
2701	ул. Восточная	0,229	0,115	50,000	0,115	50,000	0,229	50
2702	ул. Дружбы	1,450	0,725	50,000	0,725	50,000	0,725	50
2703	ул. Западная	0,450	0,00	0,000	0,00	0,000	0,45	100
2704	ул. Касьянова	1,930	0,86	34,041	0,00	34,041	1,93	100
2705	ул. Механизаторов	0,212	0,00	0,000	0,00	0,000	0,21	100
2706	ул. Мира	1,343	0,672	50,000	0,672	50,000	0,672	50
2707	ул. Молодежная	1,300	1,300	100,000	1,300	100,000	1,300	100,000
2708	ул. Набережная	0,949	0,475	50,000	0,475	50,000	0,475	50
2709	ул. Новая	0,650	0,325	50,000	0,325	50,000	0,650	50
2710	ул. Овчинниковая	0,173	0,00	0,000	0,00	0,000	0,17	100
2711	ул. Ольховая	0,508	0,00	0,000	0,00	0,000	0,51	100
2712	ул. Полевая	0,990	0,495	50,000	0,495	50,000	0,990	50
2713	ул. Советская	0,890	0,00	0,000	0,890	100,000	0,89	100
2714	ул. Коммунальная	0,300	0,150	50,000	0,150	50,000	0,300	50
2715	ул. Соновая	0,300	0,00	0,000	0,00	0,000	0,30	100
2716	ул. Строительная	0,530	0,265	50,000	0,265	50,000	0,265	50
2717	ул. Суворова	1,450	0,725	50,000	0,725	50,000	0,725	50
2718	ул. Центральная	1,805	0,903	50,000	0,903	50,000	0,903	50
2719	ул. Сажная	0,400	0,00	0,000	0,00	0,000	0,40	100
2720	ул. Рябиновая	0,900	0,00	0,000	0,00	0,000	0,90	100
2721	ул. Пашиной	0,400	0,00	0,000	0,00	0,000	0,40	100
2722	ул. Фабричная	0,400	0,00	0,000	0,00	0,000	0,40	100
2723	ул. Энтузиастов	0,250	0,00	0,000	0,00	0,000	0,25	100
2724	ул. Тракторная	0,900	0,450	50,000	0,450	50,000	0,900	0
2725	ул. Тальниковая	0,400	0,200	50,000	0,200	50,000	0,400	0
2726	ул. Розовая	0,400	0,200	50,000	0,200	50,000	0,400	0
2727	ул. Сибирская	0,900	0,450	50,000	0,450	50,000	0,900	0
2728	ул. Луговая	0,080	0,030	50,000	0,030	50,000	0,080	0
	ул. Зеленая	0,250	0,125	50,000	0,125	50,000	0,250	0
2729	Онохино - сб. "Черемухинский"	10,000	10,000	100,000	10,000	100,000	0,000	0
2730	Онохино - Голост	2,300	2,300	100,000	2,300	100,000	0,000	0
2731	Дорога на кладбище	0,300	0,300	100,000	0,300	100,000	0,000	0
2732	Онохино - сб. "Сосновый бор"	2,630	2,630	100,000	2,630	100,000	0,000	0
2733	Дорога на логист. ТСО	2,800	2,800	100,000	2,800	100,000	0,000	0
2734	Переулокское МО							
2735	с. Перволадо							
2736	пер. Зеленый	0,250	0,125	50,000	0,125	50,000	0,125	50
2737	ул. 9 Марта	0,400	0,400	100,000	0,400	100,000	0,400	100,000
2738	ул. Береговая	0,650	0,270	41,538	0,270	41,538	0,270	41,538
2739	ул. Березовая	1,100	0,30	27,273	0,00	27,273	1,10	100
2740	ул. Дружбы	0,700	0,350	50,000	0,350	50,000	0,350	50
2741	ул. Заречная	1,400	0,90	64,286	0,00	64,286	1,40	100
2742	ул. Зеленая	0,350	0,00	0,000	0,00	0,000	0,35	100
2743	ул. Лесная	0,400	0,400	100,000	0,400	100,000	0,400	100,000
2744	ул. Лиственничная	0,450	0,00	0,000	0,450	100,000	0,45	100,000
2745	ул. Луговая	0,800	0,400	50,000	0,400	50,000	0,400	50
2746	ул. Мира	0,450	0,225	50,000	0,225	50,000	0,225	50
2747	ул. Молодежная	0,700	0,00	0,000	0,00	0,000	0,70	100
	ул. Надежды	0,450	0,225	50,000	0,225	50,000	0,450	90
	ул. Новая	1,150	0,575	50,000	0,575	50,000	1,035	90
2748	ул. Полевая	0,400	0,200	50,000	0,200	50,000	0,380	90
2749	ул. Рябиновая	0,450	0,225	50,000	0,225	50,000	0,405	90
2750	ул. Садовая	1,100	0,00	0,000	0,00	0,000	1,10	100
2751	ул. Силеневая	1,220	1,220	100,000	1,220	100,000	1,220	100,000
2752	ул. Советская	3,800	3,800	100,000	1,278	60,000	1,900	50
2753	ул. Тракторная (д. СпНТ-Москвички)	4,250	4,250	100,000	4,250	100,000	2,125	50
2754	ул. Цветочная	0,370	0,185	50,000	0,185	50,000	0,185	50
2755	ул. Школьная	0,420	0,420	100,000	0,420	100,000	0,420	100,000
2756	ул. Юбилейная	0,350	0,175	50,000	0,175	50,000	0,175	50
2757	д. Елва							
2758	пер. Березовой	0,130	0,065	50,000	0,065	50,000	0,065	50
2759	ул. Березовая	0,550	0,05	9,091	0,00	9,091	0,55	100
2760	ул. Защитников	0,520	0,260	50,000	0,260	50,000	0,260	50
2761	ул. Липовая	0,630	0,630	100,000	0,630	100,000	0,630	100,000
2762	ул. Еланская	0,320	0,160	50,000	0,160	50,000	0,288	90
2763	ул. Заречная	0,330	0,165	50,000	0,165	50,000	0,297	90
2764	ул. Лесная	0,520	0,260	50,000	0,260	50,000	0,468	90
2765	ул. Садовая	0,340	0,170	50,000	0,170	50,000	0,306	90
2766	ул. Центральная	1,630	0,815	50,000	0,815	50,000	1,467	90
2767	д. Ушково							
	ул. 70 лет Октября	0,290	0,145	50,000	0,145	50,000	0,145	50
	ул. Весенняя	1,000	0,40	40,000	0,00	40,000	1,00	100
2768	ул. Заречная	0,480	0,240	50,000	0,240	50,000	0,240	50
2769	ул. Зеленая	0,800	0,400	50,000	0,400	50,000	0,400	50
2770	ул. Лесная	0,450	0,15	33,333	0,00	33,333	0,45	100
2771	ул. Молодежная	1,230	0,615	50,000	0,615	50,000	1,107	90
2772	ул. Новая	1,400	0,700	50,000	0,700	50,000	1,280	90
2773	ул. Полевая	0,300	0,150	50,000	0,150	50,000	0,270	90
2774	ул. Привольная	1,230	0,615	50,000	0,615	50,000	1,107	90
2775	ул. Северная	0,800	0,20	25,000	0,00	25,000	0,80	100
2776	ул. Советская	1,150	0,575	50,000	0,575	50,000	0,575	50
2777	д. Зуарева							
2778	пер. Рябиновый	0,100	0,050	50,000	0,050	50,000	0,050	50
2779	пер. Светлый	0,140	0,070	50,000	0,070	50,000	0,070	50
2780	ул. Ветеранов	1,350	0,55	40,741	0,00	40,741	1,35	100
2781	ул. Зеленая	0,570	0,285	60,000	0,285	60,000	0,285	50
2782	ул. Кленовая	0,370	0,185	50,000	0,185	50,000	0,185	50
2783	ул. Лагуновская	0,850	0,425	50,000	0,425	50,000	0,425	50
2784	ул. Лесная	0,430	0,13	30,233	0,00	30,233	0,43	100
2785	ул. Летняя	0,123	0,062	50,000	0,062	50,000	0,062	50
2786	ул. Малиновая	0,600	0,300	50,000	0,300	50,000	0,300	50
2787	ул. Медовая	0,420	0,210	50,000	0,210	50,000	0,210	50
	ул. Полевая	1,350	0,15	11,111	0,00	11,111	0,00	0
	ул. Приозерная	0,590	0,290	50,000	0,290	50,000	0,590	0
2788	ул. Розовая	0,290	0,130	50,000	0,130	50,000	0,00	0
2789	ул. Садовая	0,440	0,220	50,000	0,220	50,000	0,000	0
2790	ул. Солнечная	0,550	0,275	50,000	0,275	50,000	0,00	0
2791	ул. Солнечная 2	0,107	0,054	50,000	0,054	50,000	0,000	0
2792	ул. Хвойная	0,290	0,145	50,000	0,145	50,000	0,00	0
2793	ул. Цветочная	0,370	0,185	50,000	0,185	50,000	0,000	0
2794	ул. Центральная	1,800	0,900	50,000	0,900	50,000	0,00	0
2795	ул. Ягодная	0,190	0,095	50,000	0,095	50,000	0,000	0
2796	я. Пестича							
2797	ул. Железнодорожная	0,850	0,850	100,000	0,850	100,000	0,425	50
2798	ул. Лесная	1,000						

2800	микрорайон Молодежный								
2801	бульвар Центральный	1,800	1,800	100,000	1,800	100,000	0,000	0	
2802	пр. Солнечный	0,150	0,075	50,000	0,075	50,000	0,000	0	
2803	пр. Майский	0,280	0,130	50,000	0,130	50,000	0,000	0	
2804	пр. Парковый	0,300	0,150	50,000	0,150	50,000	0,000	0	
2805	пр. Нефтяников 1	0,100	0,050	50,000	0,050	50,000	0,000	0	
2806	пр. Нефтяников 2	0,240	0,120	50,000	0,120	50,000	0,000	0	
2807	пр. Молодежный 1	0,100	0,050	50,000	0,050	50,000	0,000	0	
2808	пр. Молодежный 2	0,100	0,050	50,000	0,050	50,000	0,000	0	
2809	ул. Вишневая	1,360	0,680	50,000	0,680	50,000	0,000	0	
2810	ул. Лесная	0,660	0,330	50,000	0,330	50,000	0,000	0	
2811	ул. Молодежная	0,840	0,420	50,000	0,420	50,000	0,000	0	
2812	ул. Нефтяникова	0,800	0,400	50,000	0,400	50,000	0,000	0	
2813	ул. Северная	0,750	0,375	50,000	0,375	50,000	0,000	0	
2814	ул. Строителей	0,630	0,315	50,000	0,315	50,000	0,000	0	
2815	ул. Трастовая	1,340	0,670	50,000	0,670	50,000	0,000	0	
2816	ул. Спортивная	0,620	0,310	50,000	0,310	50,000	0,000	0	
2817	ул. Школьная	0,730	0,365	50,000	0,365	50,000	0,000	0	
	вид от проезда ст. Подъем до СНТ "Лесник-2"	2,000	2,000	100,000	2,000	100,000	2,000	100,000	
	вид от СНТ "Москайка" - СНТ "Нефтяники"	1,400	1,400	100,000	1,400	100,000	1,400	100,000	
2818	Салаирское МО								
2819	с. Салаирка								
2820	пер. Механизаторов	0,300	0,00	0,000	0,00	0,000	0,30	100	
2821	пер. Солнечный	0,300	0,300	100,000	0,300	100,000	0,300	100,000	
2822	ул. Березовая	1,308	0,00	0,000	0,00	0,000	1,31	100	
2823	ул. Депутатская	0,500	0,00	0,000	0,00	0,000	0,50	100	
2824	ул. Дружбы	0,500	0,00	0,000	0,00	0,000	0,50	100	
2825	ул. Лесная	0,635	0,00	0,000	0,00	0,000	0,64	100	
2826	ул. Мира	0,930	0,90	99,000	0,900	100,000	0,90	100	
2827	ул. Молодежная	0,630	0,300	50,000	0,300	50,000	0,300	50	
2828	ул. Нагорная	0,600	0,00	0,000	0,00	0,000	0,60	100	
2829	ул. Новая	0,000	0,000	50,000	0,000	50,000	0,000	50	
2830	ул. Новоселов	0,600	0,00	0,000	0,00	0,000	0,60	100	
2831	ул. Новооселова	1,106	0,06	87,000	1,106	100,000	1,11	100	
2832	ул. Парковая	0,700	0,00	0,000	0,00	0,000	0,70	100	
2833	ул. Полевая	0,600	0,00	0,000	0,00	0,000	0,60	100	
2834	ул. Садовая	0,400	0,00	0,000	0,00	0,000	0,40	100	
2835	ул. Санаторная	1,200	0,00	0,000	1,200	100,000	1,20	100	
2836	ул. Стелная	1,183	0,00	0,000	0,00	0,000	1,18	100	
2837	ул. Совхозная	0,600	0,00	0,000	0,00	0,000	0,60	100	
2838	ул. Северная	0,700	0,00	0,000	0,00	0,000	0,70	100	
2839	ул. Южная	1,400	0,00	0,000	1,40	100,000	1,40	100	
2838	Салаирский тракт - с/п "Геолог"	1,100	1,100	100,000	1,100	100,000	1,100	100,000	
2839	Салаирский тракт - с/п "Геолог"	0,600	0,600	100,000	0,600	100,000	0,600	100,000	
2840	Сосновское МО								
2841	с. Сосново								
2841	пер. Туринский	0,225	0,113	50,000	0,113	50,000	0,113	50	
2842	пер. Центральный	0,455	0,228	50,000	0,228	50,000	0,228	50	
2843	пер. Школьный	0,374	0,187	50,000	0,187	50,000	0,187	50	
2844	подъезд к кладбищу	0,580	0,290	50,000	0,290	50,000	0,290	50	
2845	Тоболяский тракт	0,251	0,126	50,000	0,126	50,000	0,126	50	
2846	ул. 70 лет Октября	0,208	0,104	50,000	0,104	50,000	0,104	50	
2847	ул. Березовая	0,723	0,00	0,000	0,00	0,000	0,72	100	
2848	ул. Дачная(участка)	0,792	0,396	50,000	0,396	50,000	0,396	50	
2849	ул. Дорожная	0,852	0,45	55,000	0,852	100,000	0,86	100	
2850	ул. Дружбы(участка)	1,165	0,00	0,000	0,00	0,000	1,17	100	
2851	ул. Зеленая(2 участка)	0,365	0,183	50,000	0,183	50,000	0,183	50	
2852	ул. Луговая	0,228	0,114	50,000	0,114	50,000	0,114	50	
2853	ул. Мира	0,970	0,67	69,072	0,00	69,072	0,97	100	
2854	ул. Молодежная(2 участка)	0,848	0,67	79,000	0,848	100,000	0,85	100	
2855	ул. Новая	0,489	0,00	0,000	0,00	0,000	0,47	100	
2856	ул. Новоселов	0,530	0,00	0,000	0,00	0,000	0,53	100	
2857	ул. Озерная	0,320	0,160	50,000	0,160	50,000	0,160	50	
2858	ул. Приозерная	0,310	0,00	0,000	0,00	0,000	0,31	100	
2859	ул. Раздольная	0,460	0,00	0,000	0,00	0,000	0,49	100	
2860	ул. Садовая	0,510	0,00	0,000	0,00	0,000	0,51	100	
2861	ул. Советская	2,511	0,00	0,000	0,00	0,000	2,51	100	
2862	ул. Совхозная	0,538	0,538	100,000	0,538	100,000	0,296	50	
2863	ул. Сосновая	0,450	0,245	50,000	0,245	50,000	0,245	50	
2864	ул. Трастовая	0,505	0,253	50,000	0,253	50,000	0,253	50	
2865	ул. Центральная	1,077	0,62	57,289	0,00	57,289	1,08	100	
2866	ул. П. Шарова	0,240	0,00	0,000	0,240	100,000	0,24	100	
2867	ул. Ясная	0,210	0,00	0,000	0,210	100,000	0,21	100	
2868	ул. Трудовая	0,140	0,00	0,000	0,140	100,000	0,14	100	
2869	пр. Строителей	0,430	0,00	0,000	0,430	100,000	0,43	100	
2870	пер. Восточный	0,060	0,00	0,000	0,060	100,000	0,06	100	
2871	подъезд к с. Сосново	0,280	0,280	100,000	0,280	100,000	0,280	100,000	
2872	Успенское МО								
2873	д. Зырянка								
2874	пер. Гагарина	0,142	0,071	50,000	0,071	50,000	0,071	50	
2875	пер. Почтовый	0,285	0,143	50,000	0,143	50,000	0,143	50	
2876	ул. Березовая	0,200	0,100	50,000	0,100	50,000	0,100	50	
2877	ул. Гагарина	1,349	0,675	50,000	0,675	50,000	0,675	50	
2878	ул. Горького	0,890	0,445	50,000	0,445	50,000	0,445	50	
2879	ул. Заречная	1,305	0,00	0,000	1,305	100,000	1,31	100	
2880	ул. Коммунистическая	0,170	0,085	50,000	0,085	50,000	0,085	50	
2881	ул. Лесная	1,381	1,391	100,000	1,391	100,000	0,896	50	
2882	ул. Луговая	0,481	0,241	50,000	0,241	50,000	0,241	50	
2883	ул. Механизаторов	0,200	0,100	0,000	0,200	100,000	0,20	100	
2884	ул. Новая	0,450	0,230	50,000	0,230	50,000	0,230	50	
2885	ул. Полевая	0,427	0,214	50,000	0,214	50,000	0,214	50	
2886	ул. Советская	0,722	0,361	50,000	0,361	50,000	0,361	50	
	ул. Стелная	0,401	0,201	50,000	0,201	50,000	0,201	50	
2887	д. Малиновка								
2887	ул. 85 лет Победы	0,550	0,275	50,000	0,275	50,000	0,275	50	
2888	ул. Лесная	0,370	0,185	50,000	0,185	50,000	0,185	50	
2889	ул. Новая	0,478	0,239	50,000	0,239	50,000	0,239	50	
2890	ул. Новоселов	0,251	0,126	50,000	0,126	50,000	0,126	50	
2891	ул. Центральная	0,900	0,450	50,000	0,450	50,000	0,450	50	
2892	д. Челлык								
2893	пер. Лесной	0,200	0,100	50,000	0,100	50,000	0,100	50	
2894	ул. Зеленая	1,060	0,81	80,000	1,060	100,000	1,06	100	
2895	ул. Лесная	0,300	0,150	50,000	0,150	50,000	0,150	50	
2896	ул. Центральная	0,670	0,00	0,000	0,67	100,000	0,67	100	
2897	с. Успенка								
2898	пер. 1-й Первомайский	0,160	0,080	50,000	0,080	50,000	0,080	50	
2899	пер. 2-й Первомайский	0,170	0,085	50,000	0,085	50,000	0,085	50	
2900	пер. 3-й Первомайский	0,165	0,083	50,000	0,083	50,000	0,083	50	
2901	пер. 1-й Тракторный	0,172	0,086	50,000	0,086	50,000	0,086	50	
2902	пер. 2-й Тракторный	0,222	0,111	50,000	0,111	50,000	0,111	50	
2903	пер. Садовый	0,264	0,142	50,000	0,142	50,000	0,142	50	
2904	пер. Вишневый	0,160	0,050	50,000	0,050	50,000	0,050	50	
2905	пер. Березовой	0,110	0,055	50,000	0,055	50,000	0,055	50	
2906	пер. Майский	0,500	0,250	50,000	0,250	50,000	0,250	50	
2907	пер. Механизаторов	0,200	0,100	50,000	0,100	50,000	0,100	50	
2908	пер. Новый	0,160	0,080	50,000	0,080	50,000	0,080	50	
2909	пер. Школьный	0,170	0,085	50,000	0,085	50,000	0,085	50	
2910	ул. Первомайская	0,221	0,111	50,000	0,111	50,000	0,111	50	
2911	подъезд к кладбищу	0,228	0,114	50,000	0,114	50,000	0,114	50	
2912	подъезд к УДДИ	0,690	0,690	100,000	0,690	100,000	0,483	70	
2913	ул. 85 лет Победы	1,040	0,00	0,000	1,040	100,000	1,04	100	
2914	ул. Баранская	0,351	0,176	50,000	0,176	50,000	0,246	70	
2915	ул. Березовая	0,838	0,419	50,000	0,419	50,000	0,000	0	
2916	ул. Восточная	0,460	0,230	50,000	0,230	50,000	0,000	0	
2917	ул. Зеленоградская	1,205	0,603	50,000	0,603	50,000	0,000	0	
2918	ул. Кармыская	0,270	0,135	50,000	0,135	50,000	0,000	0	
2919	ул. Коммунар	0,282	0,141	50,000	0,141	50,000	0,000	0	
2920	ул. Лесная	0,339	0,170	50,000	0,170	50,000	0,000	0	
2921	ул. Майская	1,208	0,604	50,000	0,604	50,000	0,000	0	
2922	ул. Механизаторов	0,650	0,330	50,000	0,330	50,000	0,000	0	
2923	ул. Молодежная	0,452	0,226	50,000	0,226	50,000	0,000	0	
2924	ул. Московский тракт	2,8							

2929	ул. Полевая	0,880	0,440	50,000	0,440	50,000	0,440	50
2930	ул. Полевая	0,470	0,235	50,000	0,235	50,000	0,235	50
2931	ул. Пышкинская	0,680	0,340	50,000	0,340	50,000	0,340	50
2932	ул. Садовая	1,623	1,75	95,000	1,823	100,000	1,82	100
2933	ул. Советская	0,460	0,230	50,000	0,230	50,000	0,230	50
2934	ул. Солнечная	0,450	0,00	0,000	0,450	100,000	0,45	100
2935	ул. Спортивная	0,637	0,319	50,000	0,319	50,000	0,319	50
2936	ул. Строителей	0,490	0,29	50,000	0,490	100,000	0,49	100
2937	ул. Студенческая	0,370	0,185	50,000	0,185	50,000	0,185	50
2937	ул. Табачная	0,355	0,178	50,000	0,178	50,000	0,178	50
2937	ул. Уренгойская	0,315	0,158	50,000	0,158	50,000	0,158	50
2938	ул. Школьная	0,640	0,00	0,000	0,640	100,000	0,64	100
2939	ул. Энгельсовская	0,385	0,193	50,000	0,193	50,000	0,193	50
2940	ул. Юбилейная	0,340	0,170	50,000	0,170	50,000	0,170	50
2941	Подъезд с разъездах Гужаев	1,500	1,500	100,000	1,500	100,000	1,500	100,000
2942	в/д Успенка - Гужаев	8,000	8,000	100,000	8,000	100,000	8,000	0,000
2943	Подъезд с/т "Кармак"	0,490	0,400	100,000	0,400	100,000	0,400	100,000
2944	Холщовый	1,800	1,800	100,000	1,800	100,000	1,800	100,000
2945	Дорога от ул. Озерная в с. Успенка до ул. Московский тракт	0,350	0,350	100,000	0,350	100,000	0,350	100,000
2946	Чернышевское МО							
2947	с. Чернышево							
2948	пр. Центральный	2,100	2,100	100,000	2,100	100,000	1,050	50
2949	пр. Энергетиков	2,800	1,400	50,000	1,400	50,000	1,960	70
2950	пр. Дрожжиков	0,500	0,250	50,000	0,250	50,000	0,450	90
2951	пр. Молодежный	1,050	0,525	50,000	0,525	50,000	0,945	90
2952	ул. 2-я Стелная	0,550	0,275	50,000	0,275	50,000	0,495	90
2952	ул. 3-я Стелная	0,550	0,275	50,000	0,275	50,000	0,495	90
2953	ул. 4-я Стелная	0,410	0,205	50,000	0,205	50,000	0,369	90
2954	ул. 70 лет Октябрь	1,000	0,500	50,000	0,500	50,000	0,900	90
2955	ул. Березовая	0,670	0,335	50,000	0,335	50,000	0,603	90
2956	ул. Гагарина	0,700	0,350	50,000	0,350	50,000	0,630	90
2957	ул. Землянская	0,800	0,400	50,000	0,400	50,000	0,720	90
2958	ул. Иловай	0,300	0,150	50,000	0,150	50,000	0,270	90
2959	ул. Луговая	0,570	0,285	50,000	0,285	50,000	0,513	90
2960	ул. Магистральная	1,679	0,840	50,000	0,840	50,000	1,511	90
2961	ул. Мира	0,850	0,325	50,000	0,325	50,000	0,585	90
2962	ул. Молодежная	0,380	0,190	50,000	0,190	50,000	0,324	90
2963	ул. Мостовая	1,380	0,00	0,000	1,380	100,000	1,38	100
2964	ул. Озерная	0,700	0,350	50,000	0,350	50,000	0,350	50
2965	ул. Полевая	0,740	0,370	50,000	0,370	50,000	0,370	50
2966	ул. Пригородная	0,400	0,200	50,000	0,200	50,000	0,200	50
2967	ул. Пышкинская	1,165	1,165	100,000	1,165	100,000	1,165	100,000
2967	ул. Речная	0,300	0,150	50,000	0,150	50,000	0,150	50
2968	ул. Рыбинская	0,750	0,375	50,000	0,375	50,000	0,375	50
2969	ул. Садовая	0,740	0,00	0,000	0,740	100,000	0,74	100
2970	ул. Сиреневая	0,350	0,175	50,000	0,175	50,000	0,175	50
2971	ул. Советская	2,680	0,33	12,313	0,00	12,313	2,68	100
2972	ул. Соховская	1,188	0,593	50,000	0,593	50,000	0,593	50
2973	ул. Солнечная	0,850	0,325	50,000	0,325	50,000	0,325	50
2974	ул. Спортивная	0,350	0,175	50,000	0,175	50,000	0,175	50
2975	ул. Стелная	0,650	0,325	50,000	0,325	50,000	0,325	50
2976	ул. Строителей	1,040	0,520	50,000	0,520	50,000	0,520	50
2977	ул. Трастовая	0,720	0,360	50,000	0,360	50,000	0,360	50
2978	ул. Хлебная	0,350	0,175	50,000	0,175	50,000	0,175	50
2979	ул. Чистов	0,600	0,300	50,000	0,300	50,000	0,300	50
2980	ул. Школьная (с подъездом к клубнице)	5,335	5,335	100,000	5,335	100,000	0,000	0
2981	ул. Энгельсовская	0,380	0,190	50,000	0,190	50,000	0,190	50
2982	ул. Юбилейный квартал	0,950	0,00	0,000	0,00	0,000	0,95	100
2983	ул. Южная	0,780	0,780	100,000	0,780	100,000	0,380	50
2984	с. Левашин							
2985	пер. Северный	0,400	0,400	100,000	0,400	100,000	0,200	50
2986	пер. Сибирский	0,200	0,100	50,000	0,100	50,000	0,100	50
2987	ул. Лесная	1,107	0,00	0,000	1,107	100,000	1,11	100
2988	ул. Пригородная	0,160	0,080	50,000	0,080	50,000	0,080	50
2989	ул. Рабочая	1,375	1,375	100,000	1,375	100,000	0,688	50
2990	ул. Садовая	0,500	0,250	50,000	0,250	50,000	0,250	50
2991	ул. Сибирская	1,002	0,00	0,000	1,002	100,000	1,00	100
2991	ул. Трастовая	1,250	0,35	28,000	0,00	28,000	1,25	100
2992	ул. Ягодная	0,800	0,800	100,000	0,800	100,000	0,400	50
2993	д. Мелье Аджары							
2994	пер. Лесной	0,274	0,00	0,000	0,00	0,000	0,27	100
2995	ул. Лесная	0,320	0,00	0,000	0,00	0,000	0,32	100
2996	ул. Курортная	0,200	0,100	50,000	0,100	50,000	0,100	50
2997	ул. Тульская	1,239	1,239	50,000	1,239	50,000	0,620	50
2998	д. Большие Аджары							
2998	пер. Школьный	0,200	0,100	50,000	0,100	50,000	0,100	50
2999	пер. Полевой	1,000	0,500	50,000	0,500	50,000	0,500	50
3000	ул. Заречная	1,978	0,00	0,000	1,978	100,000	1,98	100
3001	ул. Кооперативная	0,680	0,340	50,000	0,340	50,000	0,340	50
3002	ул. Новая	0,750	0,375	50,000	0,375	50,000	0,375	50
3003	ул. Рощинская	0,900	0,450	50,000	0,450	50,000	0,450	50
3003	ул. Советская	1,000	1,000	100,000	1,000	100,000	1,000	100,000
3003	ул. Соховская	1,208	0,604	50,000	0,604	50,000	0,604	50
3004	ул. Солнечная	0,480	0,240	50,000	0,240	50,000	0,240	50
3005	ул. Строителей	0,700	0,350	50,000	0,350	50,000	0,350	50
3006	ул. Трастовая	0,963	0,482	50,000	0,482	50,000	0,482	50
3007	ул. Центральная	1,100	0,550	50,000	0,550	50,000	0,550	50
3008	ул. Школьная	0,560	0,280	50,000	0,280	50,000	0,280	50
3009	ул. Южная	0,490	0,245	50,000	0,245	50,000	0,245	50
3010	д. Друганова							
3011	пер. Болотный	0,220	0,110	50,000	0,110	50,000	0,110	50
3012	пер. Дачный	0,160	0,080	50,000	0,080	50,000	0,080	50
3013	пер. Луговой	0,240	0,120	50,000	0,120	50,000	0,120	50
3014	пер. Соховский	0,150	0,00	0,000	0,00	0,000	0,15	100
3015	ул. 50 лет Победы	0,350	0,00	0,000	0,00	0,000	0,35	100
3016	ул. Березовая	0,280	0,140	50,000	0,140	50,000	0,140	50
3017	ул. Дачников	0,300	0,00	0,000	0,00	0,000	0,30	100
3018	ул. Заречная	0,473	0,237	50,000	0,237	50,000	0,237	50
3019	ул. Молодежная	0,620	0,00	0,000	0,620	100,000	0,62	100
3020	ул. Новая	1,020	1,020	100,000	1,020	100,000	0,510	50
3021	ул. Новоселов	0,400	0,200	50,000	0,200	50,000	0,200	50
3022	ул. Садовая	0,280	0,145	50,000	0,145	50,000	0,145	50
3023	ул. Трастовая	0,560	0,480	50,000	0,480	50,000	0,480	50
3024	ул. Центральная	1,750	0,00	0,000	1,75	100,000	1,75	100
3025	ул. Школьная	0,580	0,290	50,000	0,290	50,000	0,290	50
3026	д. Черная Речка							
3027	пр. Центральный	0,800	0,30	37,500	0,00	37,500	0,80	100
3028	пр. Восточный с подъездом на клубнице	2,920	2,920	100,000	2,920	100,000	1,460	50
3029	пр. Лесной	0,300	0,150	50,000	0,150	50,000	0,150	50
3030	ул. Восточная	0,200	0,100	50,000	0,100	50,000	0,100	50
3031	ул. Делуговская	0,160	0,080	50,000	0,080	50,000	0,080	50
3032	ул. Западная	0,280	0,140	50,000	0,140	50,000	0,140	50
3033	ул. Лесная	0,320	0,160	50,000	0,160	50,000	0,160	50
3034	ул. Липовая	0,500	0,250	50,000	0,250	50,000	0,250	50
3035	ул. Листопадная	0,280	0,140	50,000	0,140	50,000	0,140	50
3036	ул. Луговая	0,160	0,080	50,000	0,080	50,000	0,080	50
3037	ул. Садовая	0,200	0,100	50,000	0,100	50,000	0,100	50
3037	ул. Полевая	0,380	0,190	50,000	0,190	50,000	0,190	50
3038	ул. Прибрежная	0,220	0,110	50,000	0,110	50,000	0,110	50
3039	ул. Рыбинская	0,200	0,100	50,000	0,100	50,000	0,100	50
3040	ул. Саяно-Саянский	0,680	0,340	50,000	0,340	50,000	0,340	50
3041	ул. Северная	0,480	0,240	50,000	0,240	50,000	0,240	50
3042	ул. Сиреневая	0,400	0,200	50,000	0,200	50,000	0,200	50
3043	ул. Соховская	0,280	0,140	50,000	0,140	50,000	0,140	50
3044	ул. Солнечная	0,420	0,210	50,000	0,210	50,000	0,210	50
3045	ул. Соховская	0,340	0,170	50,000	0,170	50,000	0,170	50
3046	ул. Центральная	0,976	0,488	60,000	0,488	50,000	0,488	50
3047	ул. Федеральная	0,360	0,180	50,000	0,180	50,000	0,180	50
3048	с. Мичуринское							
3049	пер. Лесной	0,220	0,110	50,000	0,110	50,000	0,110	50
3050	пер. Ольховый	3,500	1,750	50,000	1,750	50,000	1,750	50
3051	пер. Речной	0,950	0,475	50,000	0,475	50,000	0,475	50
3052	пр. Северный	0,580	0,280	50,000	0,280	50,000	0,280	50
3053	ул. Лесная	0,597	0,299	50,000	0,299	50,000	0,299	50

3054	ул. Новая	1,030	0,00	0,000	0,00	0,000	1,03	100
3055	ул. Полевая	1,200	0,00	0,000	0,00	0,000	1,20	100
3056	ул. Рябиновая	0,400	0,200	50,000	0,200	50,000	0,200	50
3057	ул. Центральная	1,500	0,750	50,000	0,750	50,000	0,750	50
3058	д. Костылева							
3059	ул. Береговая	0,360	0,180	50,000	0,180	50,000	0,180	50
	ул. Лесная	0,470	0,235	50,000	0,235	50,000	0,235	50
3060	ул. Полевая	0,360	0,180	50,000	0,180	50,000	0,180	50
3061	ул. Центральная	1,800	0,900	50,000	0,900	50,000	0,900	50
3062	Костылева-Загородушенка (р. Свердловской обл.)	6,500	6,500	100,000	6,500	100,000	6,500	100,000
3063	ДООЦ "Альпе паруса" - п/п Рагуа	1,000	1,000	100,000	1,000	100,000	1,000	100,000
3064	ДООЦ "Альпе паруса" - сан. Сибирь	1,600	1,600	100,000	1,600	100,000	1,600	100,000
3065	подъезд к ДООЦ "Альпе паруса"	2,000	2,000	100,000	2,000	100,000	2,000	100,000
3066	подъезд к кладбищу д. Друганова	1,100	1,100	100,000	1,100	100,000	1,100	100,000
3067	подъезд к кладбищу с Мичурин	0,200	0,200	100,000	0,200	100,000	0,200	100,000
3068	подъезд к п/п "М. Матросова"	2,000	2,000	100,000	2,000	100,000	2,000	100,000
3069	подъезд к п/п "Л. Чайкиной"	1,000	1,000	100,000	1,000	100,000	1,000	100,000
	подъезд к п/п "Юный геолог"	3,500	3,500	100,000	3,500	100,000	3,500	100,000
3070	подъезд к п/п "Пышма-95"	1,400	1,400	100,000	1,400	100,000	1,400	100,000
3071	подъезд к СНТ "Сетка"	0,500	0,500	100,000	0,500	100,000	0,500	100,000
3072	подъезд к СНТ "Пышма"	0,300	0,300	100,000	0,300	100,000	0,300	100,000
	подъезд к СНТ "Сибирь"	0,200	0,200	100,000	0,200	100,000	0,200	100,000
	подъезд к ферме КРС (д. Б. Ахиры)	0,220	0,220	100,000	0,220	100,000	0,220	100,000
	подъезд к ферме КРС (с. Мичурин)	0,800	0,800	100,000	0,800	100,000	0,800	100,000
	подъезд к ферме КРС (с. Червишаво)	0,110	0,110	100,000	0,110	100,000	0,110	100,000
	подъезды к летним вылкам Червишаво - Ахира водозабор	0,500	0,500	100,000	0,500	100,000	0,500	100,000
	3,082	3,082	100,000	3,082	100,000	3,082	100,000	
Чемчикское МО								
с. Чикча								
	проезд М. Джалиля	0,400	0,200	50,000	0,200	50,000	0,200	50
	проезд А. Аминовой	0,650	0,325	50,000	0,325	50,000	0,325	50
	ул. А. Аминовой	1,050	0,525	50,000	0,525	50,000	0,525	50
	ул. Баранова	0,480	0,240	50,000	0,240	50,000	0,240	50
	ул. Гагарина	0,560	0,280	50,000	0,280	50,000	0,280	50
	ул. Горького	0,150	0,00	0,000	0,00	0,000	0,15	100
	ул. Луговая	0,500	0,250	50,000	0,250	50,000	0,250	50
	ул. М. Джалиля	1,380	0,690	100,000	0,690	100,000	0,690	50
	ул. Молодежная	0,540	0,270	50,000	0,270	50,000	0,270	50
	ул. Новая	0,850	0,425	100,000	0,425	100,000	0,425	50
	ул. Тукая	0,280	0,140	50,000	0,140	50,000	0,140	50
	ул. Д. Тумашевой	0,810	0,405	50,000	0,405	50,000	0,405	50
	ул. Садовая	0,750	0,375	50,000	0,375	50,000	0,375	50
	ул. С. Садашева - ул. Д. Тумашевой	0,600	0,300	50,000	0,300	50,000	0,300	50
	ул. Солнечная	0,760	0,380	50,000	0,380	50,000	0,380	50
	ул. Стремительный	0,850	0,425	50,000	0,425	50,000	0,425	50
	ул. Сулейманова	0,860	0,430	100,000	0,430	100,000	0,430	100,000
	д. Школьная	0,350	0,175	50,000	0,175	50,000	0,175	100
д. Есаулова								
	пер. Кирова Северная	0,200	0,100	50,000	0,100	50,000	0,100	50
	пер. Северная-Советская	0,200	0,100	50,000	0,100	50,000	0,100	50
	пер. О. Кошкиной - Северная	0,300	0,150	50,000	0,150	50,000	0,150	50
	проезд Мисный	0,600	0,300	50,000	0,300	50,000	0,300	100
	ул. Восточная	1,300	0,650	100,000	0,650	100,000	0,650	50
	ул. А. Гайдара	0,800	0,400	50,000	0,400	50,000	0,400	50
	ул. Лесная	0,220	0,110	50,000	0,110	50,000	0,110	50
	ул. О. Кошкиной	0,400	0,200	50,000	0,200	50,000	0,200	50
	ул. Прибрежная	0,750	0,375	50,000	0,375	50,000	0,375	50
	ул. Придорожная	0,800	0,400	100,000	0,400	100,000	0,400	50
	ул. Кирова	0,300	0,150	50,000	0,150	50,000	0,150	50
	ул. Северная	0,560	0,280	50,000	0,280	50,000	0,280	50
	ул. Советская	0,390	0,195	50,000	0,195	50,000	0,195	100
	ул. Светлая	0,730	0,365	50,000	0,365	50,000	0,365	100
	ул. Цветочная	0,460	0,230	50,000	0,230	50,000	0,230	100
	ул. Юбилейная	0,460	0,230	50,000	0,230	50,000	0,230	50
д. Якуши								
	пер. Федорова	0,280	0,140	50,000	0,140	50,000	0,140	50
	ул. Дачная	0,150	0,075	50,000	0,075	50,000	0,075	50
	ул. Камилла	0,260	0,130	50,000	0,130	50,000	0,130	50
	ул. Л. Чайкиной	0,530	0,265	50,000	0,265	50,000	0,265	50
	ул. Матросова	0,120	0,060	50,000	0,060	50,000	0,060	50
	ул. Мельникайте	0,420	0,210	50,000	0,210	50,000	0,210	50
	ул. X. Няштабаева	0,760	0,380	50,000	0,380	50,000	0,380	100
	ул. Полевая	1,280	0,640	100,000	0,640	100,000	0,640	30,000
	ул. Тракторная	1,700	0,850	100,000	0,850	100,000	0,850	100
	ул. Фази	0,200	0,100	50,000	0,100	50,000	0,100	50
	ул. Центральная	1,500	0,750	50,000	0,750	50,000	0,750	100
	ул. Цветочная	0,560	0,280	50,000	0,280	50,000	0,280	50
	ул. Федорова	0,700	0,350	50,000	0,350	50,000	0,350	100
	ул. Озарная	0,500	0,250	50,000	0,250	50,000	0,250	50
	ул. Жукова	0,210	0,105	50,000	0,105	50,000	0,105	100
	пр. Рокоссовского	0,150	0,075	50,000	0,075	50,000	0,075	50
	ул. Мира	0,160	0,080	50,000	0,080	50,000	0,080	50
	ул. А. Алиш	0,120	0,060	50,000	0,060	50,000	0,060	50
	пр. Дружбы	0,150	0,075	50,000	0,075	50,000	0,075	50
	пр. Тракторный	0,180	0,090	50,000	0,090	50,000	0,090	50
	ул. Сосновая	0,150	0,075	50,000	0,075	50,000	0,075	50
	ул. Янтмирова	0,620	0,310	50,000	0,310	50,000	0,310	100
	пр. 9 Мая	0,150	0,075	50,000	0,075	50,000	0,075	50
д. Криводанова								
	ул. Березовая	0,500	0,250	50,000	0,250	50,000	0,250	100
	ул. Березовая	0,500	0,250	50,000	0,250	50,000	0,250	50
	ул. Заречная	0,300	0,150	50,000	0,150	50,000	0,150	50
	ул. Лесная	0,750	0,375	50,000	0,375	50,000	0,375	50
	ул. Новая	0,250	0,125	50,000	0,125	50,000	0,125	50
	ул. Сосновая	0,350	0,175	50,000	0,175	50,000	0,175	100
	ул. Тракторная	0,900	0,450	50,000	0,450	50,000	0,450	50
	ул. Центральная	0,800	0,400	50,000	0,400	50,000	0,400	50
	ул. Северная	0,570	0,285	50,000	0,285	50,000	0,285	100
	пр. Полевая	0,170	0,085	50,000	0,085	50,000	0,085	50
д. Пышма								
	ул. Лесная	1,000	1,000	100,000	1,000	100,000	1,000	50
	ул. Озёрная	0,230	0,115	50,000	0,115	50,000	0,115	50
	ул. Пасаданая	0,185	0,093	50,000	0,093	50,000	0,093	50
	1148,344	498,25	43,4	595,947	51,9	660,919	57,6	

АВТОМОБИЛЬНЫЕ ДОРОГИ МЕСТНОГО ЗНАЧЕНИЯ

2353,150	1 562,379	66,4	1685,489	71,627	1748,542	74,396
----------	-----------	------	----------	--------	----------	--------

Итого по автомобильным дорогам местного значения

2991,903	2 073,481	69,3	2234,428	74,7	2315,891	77,4
----------	-----------	------	----------	------	----------	------

ИТОГО ПО АГЛОМЕРАЦИИ

Объекты, выполняющие на автомобильных дорогах классификацию. Финансирование из других источников (бюджетная поддержка)

Автомобильные дороги федерального значения

3073	Р - 402 Тюмень - Ялуторовск - Ишим - Омск км 10+630 - км 41+886	31,256	31,256	100%	31,256	100%	31,256	100%
3074	Р - 254 "Иртыш" Челябинск - Курган - Омск - Новосибирск, лоты км 160+300 - км 194+993	34,693	34,693	100,00%	34,693	100,00%	34,693	100,00%
3075	Р - 351 Екатеринбург - Тюмень км 289+820 - км 320+681	30,861	30,861	100%	30,861	100%	30,861	100%

3076	Р - 404 Тюмень - Тобольск - Ханты - Мансийск км 11+700 - км 63+000	51,3	51,3	100%	51,3	100%	51,3	100%						
ВСЕГО:		148,11	148,11	100,00	148,11	100	148,11	100,00						
Общий итог:														
		3140,0	2221,6	70,8	2382,5	75,9	2463,7	78,5						

Приложение № 4

План мероприятий по ликвидации мест концентрации ДТП на автомобильных дорогах, входящих в агломерацию (таблица 4)

№	Наименование автодороги (улицы) с указанием км (адрес объекта в границах агломерации)	Протяженность автодороги (улицы) в пределах агломерации, км	Кол-во мест концентрации ДТП, шт	Адрес мест концентрации ДТП, км	Причины возникновения места концентрации ДТП	Рекомендованные мероприятия по ликвидации места концентрации ДТП
Автомобильные дороги федерального значения						
1	Р - 402 Тюмень - Ялуторовск - Ишим - Омск км 10+630 - км 41+886	31,256	1	20+000	нарушение правил дорожного движения водителями: несоблюдение очерёдности проезда, дефекты покрытия, примыкание в одном уровне	Устройство тонких слоёв покрытия
2	Р - 351 Екатеринбург - Тюмень км 289+820 - км 320+681	30,861	1	318+000	несоблюдение очерёдности проезда, нерегулируемое пересечение в одном уровне	Устройство светофорного объекта
	ИТОГО:	62,117	2			
Автомобильные дороги регионального/муниципального значения						
1	71 ОП РЗ 71К-1711, Тюмень – Нижняя Тавда	11,63	2	6 – 7 км	Нарушение правил проезда пешеходного перехода, наличие выбоин	устранить дефекты покрытия

				9 – 10 км	Переход через проезжую часть в неустановленном месте, отсутствие дорожных знаков	нанести разметку, установить дор. знак 5.16 в соответствии с ГОСТ 52289-2004
2	71 ОП МЗ 71Н-1201, Тюмень – Нижняя Тавда	13,1	1	24 км	Несоответствие скорости конкретным условиям движения	
				5,6 км	Нарушение правил перестроения, управление ТС лицом, не имеющим права на управление ТС	
				9 км	Неправильный выбор дистанции	
				Мельникайте – Федюнинского	Несоблюдение очередности проезда, пропускная способность не соответствует интенсивности движения	Строительство транспортной развязки в разных уровнях
				Объездная дорога – Авторемонтная	Переход через проезжую часть вне пешеходного перехода	
				Объездная дорога – Воронинские горки	Нарушение правил проезда пешеходного перехода	
3	71 ОП РЗ 71К-1706, Обход г. Тюмени	16,983	6	Объездная дорога – Барнаульская	Несоблюдение очередности проезда, отсутствие, плохая различимость горизонтальной	Нанести горизонтальную разметку, установить камеры фото-

						разметки проезжей части	видеофиксации нарушений ПДД
4	71 ОП РЗ 71К-1714, Тюмень-Салаирка- гр. Свердловской обл.	65,1	1	6, 7 км	Несоответствие скорости конкретным условиям движения	Несоответствие скорости конкретным условиям движения	
				7 – 8	Пропускная способность не соответствует интенсивности движения, несоответствие скорости конкретным условиям движения	Пропускная способность не соответствует интенсивности движения, несоответствие скорости конкретным условиям движения	Реконструкция автомобильной дороги
				Пермякова – Федюнинского	Несоблюдение очередности проезда, пропускная способность не соответствует интенсивности движения	Несоблюдение очередности проезда, пропускная способность не соответствует интенсивности движения	Строительство транспортной развязки в разных уровнях
5	71 ОП РЗ 71К-1702, Тюмень-Боровский- Богандинский	33,75	7	11 км	Пропускная способность не соответствует интенсивности движения, несоответствие скорости конкретным условиям движения	Пропускная способность не соответствует интенсивности движения, несоответствие скорости конкретным условиям движения	Реконструкция автомобильной дороги
				13 км	Несоответствие скорости конкретным условиям движения	Несоответствие скорости конкретным условиям движения	Устранить занижение обочины по отношению к проезжей части дороги

					15 км	Несоответствие скорости конкретным условиям движения	
					17 км	Несоответствие скорости конкретным условиям движения	
					26 км	Несоответствие скорости конкретным условиям движения	
				17			
					ИТОГО:	140,563	
Автомобильные дороги местного значения (улицы)							
1	71-401-376 ОП МГ 283/83, ул. 30 лет Победы (ул. Мельникайте - ул. Моторостроителей)	4,84	2	30 лет Победы 33,52a	Несоблюдение очередности проезда	Установить камеры фото-видеофиксации нарушений ПДД	
2	71-401-368 ОП МГ 407/207, ул. 50 лет ВЛКСМ (ул. Холодильная - путепровод по ул. Республики)	4,77	1	50 лет ВЛКСМ 61,63	Несоблюдение очередности проезда		
3	71-401-372 ОП МГ 217/17, ул. 50 лет Октября (ул. Профсоюзная - ул. Холодильная)	1,003	1	50 лет Октября – Максима Горького	Нарушение правил проезда пешеходного перехода, несоблюдение очередности проезда	Установить пешеходные ограждения, установить камеры фото-видеофиксации нарушений ПДД	
4	71-401-368 ОП МГ 408/208, ул. 50 лет Октября (ул.	7,91	3	50 лет Октября 63,63б,63/1,63/2,88	Превышение установленной скорости движения,	нанести дорожную разметку 1.14.1	

Холодильная - ул. Чекистов - тракт Старый Тобольский)			50 лет Октября – Одесская	отсутствие горизонтальной разметки	Нанести горизонтальную разметку
				Несоблюдение очередности проезда, отсутствие, плохая различимость горизонтальной разметки проезжей части	Нанести горизонтальную разметку, установить камеры фото-видеофиксации нарушений ПДД
71-401-372 ОП МГ 270/69, ул. Ветеранов труда (ул. Дружбы - ул. Тимофея Чаркова)	2,22	2	50 лет Октября – Пермякова	Нарушение правил проезда пешеходного перехода, отсутствие дорожных знаков	Установить дор. знак 5.19.1(2) в соответствии с ГОСТ 52289-2004
				Несоблюдение очередности проезда, отсутствие, плохая различимость горизонтальной разметки проезжей части	Нанести горизонтальную разметку, установить камеры фото-видеофиксации нарушений ПДД
71-401-372 ОП МГ 281/81, ул. Газовиков-Муравленко (ул. Профсоюзная-ул. Щербакова)	1,98	2	Ветеранов Труда 36а,42	Нарушение правил перестроения	
				Ветеранов Труда 58а,64	
71-401-368 ОП МГ 415/215, ул. Дамбовская (ул. Мельникайте - ул. Чекистов)	3,47	2	Газовиков 6,12,23,28а	Нарушение правил проезда пешеходного перехода	
				Газовиков 49,55,57	Установить дор. знак 5.19.1(2) в соответствии с ГОСТ 52289-2004
71-401-368 ОП МГ 415/215, ул. Дамбовская (ул. Мельникайте - ул. Чекистов)	3,47	2	Дамбовская, 10	Отсутствие дорожных знаков, несоблюдение очередности проезда	Установить дор. знак 5.19.1(2) в соответствии с ГОСТ 52289-2004
				Дамбовская, 10	Выезд на полосу встречного движения
7			Домостроителей 28,28/1,28/3	Несоблюдение очередности проезда,	Очистить проезжую часть дороги от

						несоответствие скорости конкретным условиям движения	наледи, установить камеры фото-видеофиксации нарушений ПДД
8	71-401-368 ОП МГ 263/63, ул. Котовского (ул. Холодильная - ул. Пржевальского)	1,182	2	Котовского 54,56	Несоблюдение условий, разрешающих движение транспорта задним ходом		
				Холодильная – Котовского	Нарушение правил проезда пешеходного перехода	Выделить отдельно фазу для движения пешеходов	
9	71-401-372 ОП МГ 369/169, ул. Максима Горького (ул. Щорса-ул. 50 лет ВЛКСМ)	2,366	2	Максима Горького 55,70,72,74 Максима Горького – Харьковская	Неправильный выбор дистанции Несоблюдение очередности проезда	Произвести очистку проезжей части дороги от снежных валов, выделить отдельно фазу для движения пешеходов	
10	71-401-372 ОП МГ 378/178, ул. Малыгина (ул. Мориса Тореза - ул. Холодильная)	1,073	2	Малыгина 5,8 Малыгина 84,85,90	Несоблюдение очередности проезда Несоблюдение очередности проезда, не соответствии горизонтальной разметки нормативу	Нанести горизонт. разметку 1.14.1	
11	71-401-368 ОП МГ 409/209, ул. Мельникайте (от ул. Дружбы до ул. Таймырская, путепровод)	5,525	3	Мельникайте 8,10 Мельникайте – Дружбы	Несоответствие скорости конкретным условиям движения Несоответствие скорости конкретным условиям движения,		

					управление ТС в состоянии алкогольного опьянения	Нанести горизонтальную разметку, установить камеры фото-видеофиксации нарушений ПДД
					Отсутствие, плохая различимость горизонтальной разметки проезжей части, несоблюдение очередности проезда	Нанести горизонтальную разметку, установить камеры фото-видеофиксации нарушений ПДД
12	71-401-376 ОП МГ 247/47, ул. Дмитрия Менделеева	1,694	1	Мельникайте – Харьковская	Неправильный выбор дистанции, не соответствие разметки нормативу	Нанести разметку 1.14.1, установить 5.19.1(2), Очистить проезжую часть от рыхлого снега
13	71-401-376 ОП МГ 207/7, ул. Монтажников (ул. Таллинская - ул. Широкая)	1,66	1	Монтажников 2,8	плохая различимость горизонтальной разметки проезжей части, переход через проезжую часть вне пешеходного перехода в зоне его видимости	Нанести горизонтальную разметку
14	71-401-364 ОП МГ 581/381, ул. Московский тракт (обход г. Тюмени - ул. 3.Космодемьянской)	2,28	1	Московский тракт 117а,118	Несоблюдение очередности проезда	
15	71-401-364 ОП МГ 605/405, ул. Николая Чаплина (ул. Мельникайте - ул. Тракторная)	2,26	3	Николая Чаплина 113,115,115а,117	Несоблюдение очередности проезда, нарушение правил проезда пешеходного перехода	

				Николая Чаплина – Демьяна Бедного	Неправильный выбор дистанции				Нанести горизонтальную разметку, Установить камеры фото-видеофиксации нарушений ПДД
				Николая Чаплина – Молодежная	Выезд на полосу встречного движения, отсутствие, плохая различимость горизонтальной разметки проезжей части				Нанести горизонтальную разметку, установить дор. знак 5.19.1(2), установить крышку люка смотрового колодца, установить камеры фото-видеофиксации нарушений ПДД
				Одесская 27,31,38	Несоблюдение очередности проезда				
16	71-401-368 ОП МГ 417/217, ул. Одесская (ул. Республики - ул. Дамбовская)	2,89	2	Одесская – Харьковская	Отсутствие, плохая различимость горизонтальной разметки проезжей части, неподчинение сигналам регулирования				
17	71-401-376 ОП МГ 206/6, ул. Олимпийская	1,02	1	Олимпийская 10/1,10/2,20а,22а	Плохая различимость горизонтальной разметки проезжей части, н Нарушение требований сигналов светофора				Нанести горизонтальную разметку
18	71-401-368 ОП МГ 410/210, ул. Пермякова (ул. Харьковская - ул. 30 лет Победы)	2,802	2	Пермякова 3/1,5 Пермякова н/в д.55 Геологоразведчиков	Несоблюдение очередности проезда Плохая различимость горизонтальной				

19	71-401-376 ОП МГ 284/84, ул. Пермякова (ул. 30 - лет Победы обход г. Тюмени)	2,11	1	Пермякова 23,23/1,506,53,56	разметки проезжей части Плохая различимость горизонтальной разметки проезжей части, нарушение правил проезда пешеходного перехода Нанести горизонтальную разметку
20	71-401-364 ОП МГ 600/400, ул. Полевая (ул. Переколская - ул. Бабарынка)	3,0	3	Полевая 115,115 а,б Полевая – Комбинатская Полевая – Пролетарская	Несоблюдение очередности проезда, плохая различимость горизонтальной разметки проезжей части, нарушение правил проезда пешеходного перехода Несоблюдение очередности проезда Переход через проезжую часть в неустановленном месте Несоблюдение очередности проезда управление ТС в состоянии алкогольного опьянения Нарушение правил проезда пешеходного перехода Несоблюдение Нанести горизонтальную разметку
21	71-401-372 ОП МГ 529/329, ул. Профсоюзная (ул. Дружбы - ул. Республики)	4,511	5	Профсоюзная 1 Профсоюзная – Володарского Профсоюзная –	Несоблюдение очередности проезда, управление ТС в состоянии алкогольного опьянения Нарушение правил проезда пешеходного перехода Несоблюдение Выделить отдельно фазу для движения пешеходов

				Газовиков	очередности проезда	
				Профсоюзная – Советская	Нарушение требований сигналов светофора	Выделить отдельно фазу для движения пешеходов
				Профсоюзная – Циолковского	Несоответствие скорости конкретным условиям движения	
22	71-401-364 ОП МГ 584/384, Транспортная развязка по ул. Мориса Тореза	4,975	1	Путепровод Стрела	Несоответствие скорости конкретным условиям движения	
	71-401-372 ОП МГ 537/337, ул. Республики (ТюмГАСА - ул. Холодильной)	3,973		Республики 5а, 8, 14, 18	Переход через проезжую часть вне пешеходного перехода	
23			3	Республики 86, 86/1, 90	Несоответствие скорости конкретным условиям движения	
				Республики 92, 94, 94а	Выезд на полосу встречного движения, управление ТС в состоянии алкогольного опьянения, плохая различимость горизонтальной разметки проезжей части	Нанести горизонтальную разметку
24	71-401-368 ОП МГ 411/211, ул. Республики (от ул. Холодильной до поворота на пруд Лесной)	9,81	9	Республики 137, 142, 143а	Ходьба вдоль проезжей части при наличии и удовлетворительном состоянии тротуар, неправильный выбор	

	Дистанции, управление ТС в состоянии алкогольного опьянения	
Республики 148/1, 155, 155б, 156, 159	Несоответствие скорости конкретным условиям движения	
Республики 188,196,196а	Неправильный выбор дистанции, плохая различимость горизонтальной разметки проезжей части	Нанести горизонтальную разметку
Республики 213 а, 216, 218	Неправильный выбор дистанции, превышение скоростного режима	установить камеры фото-видеофиксации нарушений ПДД
Республики 278, 282, 291	Превышение скоростного режима, несоблюдение очередности проезда	Установить камеры фото-видеофиксации нарушений ПДД
Республики – Мельникайте	Отсутствие, плохая различимость горизонтальной разметки проезжей части, несоблюдение очередности проезда	Нанести горизонтальную разметку
Республики – Одесская	Несоблюдение очередности проезда, отсутствие, плохая различимость горизонтальной разметки проезжей	Нанести горизонтальную разметку,

<p>Чернышевского (ул. Камышинская - ул. Перекопская)</p>		<p>Широтная 8, 17, 17а, 25, 27/1</p>	<p>Отсутствие, плохая различимость горизонтальной разметки проезжей части</p>	<p>Нанести горизонтальную разметку, установить дор. знак 5.19.1</p>
		<p>Широтная 103, 112/2, 113</p>	<p>Несоблюдение очередности проезда, управление транспортом лицом, лишенным права управления</p>	
		<p>Широтная 129/3, 129/4, 168, 172</p>	<p>Несоблюдение очередности проезда</p>	
<p>71-401-376 ОП МГ 286/86, ул. Широтная (ул. Мельникайте - ул. Боровская)</p>	<p>6,12</p>	<p>Широтная 187, 190, 190/1, 199</p>	<p>Нарушение правил перестроения, отсутствие, плохая различимость горизонтальной разметки проезжей части</p>	<p>Нанести горизонтальную разметку, установить камеры фото-видеофиксации нарушений ПДД</p>
<p>29</p>		<p>Широтная – Олимпийская</p>	<p>Нарушение требований сигналов светофора</p>	<p>Установить камеры фото-видеофиксации нарушений ПДД</p>
		<p>Широтная – Моторостроителей</p>	<p>Несоблюдение очередности проезда</p>	<p>Установить камеры фото-видеофиксации нарушений ПДД</p>
		<p>Широтная – Монтажников</p>	<p>Нарушение правил проезда пешеходного перехода</p>	<p>Установить камеры фото-видеофиксации</p>

						нарушений ПДД, выделить отдельно фазу для движения пешеходов
30	71-401-372 ОП МГ 625/425, ул. Щербакова (ул. 2-я Луговая - тракт Велижанский)	4,5	2	Щербакова 118, 118/1, 118/3, 120, 120/3	Нарушение правил проезда пешеходного перехода, отсутствие, плохая различимость горизонтальной разметки проезжей части	Нанести горизонтальную разметку, устранить неисправность в работе искусственного освещения
31	71-401-368 ОП МГ 416/216, ул. Дружбы, Тобольский тракт (ул. Ветеранов труда - граница г. Тюмени)	4,39	1	Щербакова – Мелиораторов	Несоблюдение очередности проезда	Установить камеры фото- видеofиксации нарушений ПДД
32	71-401-364 ОП МГ 585/385, ул. Интернациональная (Калининское кольцо - Обход г. Тюмени)	4,68	2	Дружбы – Ветеранов Труда Интернациональная – Новая	Выезд на полосу встречного движения, управление ТС в состоянии алкогольного опьянения Отсутствие, плохая различимость горизонтальной разметки проезжей части, нарушение требований сигналов светофора	установить камеры фото- видеofиксации нарушений ПДД Нанести горизонт. разм., произвести очистку проезжей части дороги от рыхлого снега
				Интернациональная – Парковая	Неправильный выбор дистанции, управление ТС в состоянии алкогольного опьянения	

33	71-401-364 ОП МГ 419/219, ул. Сибирская	1,293	1	Колхозная – Сибирская	Несоблюдение очередности проезда, отсутствие, плохая различимость горизонтальной разметки проезжей части	Нанести горизонтальную разметку
34	71-401-372 ОП МГ 358/158, ул. Ленина (Краевед. музей - ул. Мориса Тореза)	2,564	2	Ленина – Первомайская Ленина – Челюскинцев	Нарушение требований сигналов светофора Нарушение правил проезда пешеходного перехода, светопропускание стекла менее нормативного	Выделить отдельно фазу для движения пешеходов Установить камеры фото- видеофиксации нарушений ПДД
35	71-401-364 ОП МГ 598/398, ул. Молодежная (ул. 30 лет Победы - ул. Червишевский тракт)	1,77	1	Молодежная – Самарцева	Несоблюдение очередности проезда	Выделить отдельно фазу для движения пешеходов
36	71-401-364 ОП МГ 421/221, ул. Совхозная	2,357	1	Совхозная – Южная	Несоблюдение очередности проезда	Нанести горизонтальную разметку
37	71-401-364 ОП МГ 565/365, ул. Уездная	5,279	1	Уездная – Губернская	Несоблюдение очередности проезда	
38	71-401-372 ОП МГ 613/413, ул. Челюскинцев (ул. Герцена - ул. Осипенко)	1,38	1	Челюскинцев – Хохрякова	Нарушение требований сигналов светофора, отсутствие, плохая различимость горизонтальной разметки проезжей части	Нанести горизонтальную разметку, Установить пешеходные ограждения.

39	71-401-364 ОП МГ 606/406, ул. Червишевский тракт (Червишевская развязка - ул. Зои Космодемьянской)	1,77	2	Червишевский тракт – Баумана	Нарушение правил проезда пешеходного перехода	Выделить отдельно фазу для движения пешеходов
				Червишевский тракт – Пархоменко	Несоблюдение очередности проезда	Выделить отдельно фазу для движения пешеходов
40	71-401-364 ОП МГ 582/382, ул. Ямская (ул. Коммунистическая - развязка "Учхоз")	4,92	2	Ямская – Казанская	Нарушение правил проезда пешеходного перехода	Нанести горизонтальную разметку
				Ямская – Л. Толстого	Несоответствие скорости конкретным условиям движения	
	ИТОГО:	133,456	82			

Примечание:

- В таблице указываются все места концентрации ДТП на автомобильных дорогах, входящих в агломерацию, и рекомендованные мероприятия по их ликвидации, согласованные с УГИБДД субъекта

Пояснительная записка

Пространственная организация городов и направление их развития определяются в первую очередь социально-экономической структурой общества, его исторически-конкретными потребностями и материальными возможностями, которыми общество располагает.

Тюменская область — субъект Российской Федерации, входит в состав Уральского федерального округа. Располагаясь в центре Евразии, на западе азиатской части России, Тюменская область простирается от степей Казахстана до берегов Северного Ледовитого океана и занимает большую часть Западно-Сибирской равнины. Особенность географического и экономического положения Тюменской области заключается в том, что она граничит с важнейшими экономическими районами — Уралом и Центральной Сибирью.

Благоприятное экономико-географическое положение региона определяется близостью к экономически развитым районам европейской части страны, прежде всего к Уралу, обеспеченностью разнообразными природными ресурсами. Эти факторы, наряду с политической стабильностью, составляют инвестиционную привлекательность области, являются условиями экономического развития региона.

Опорный каркас территории Тюменской области невелик. Его современная и перспективная структура в основном сложилась. Основными линейными зонами современного и перспективного развития являются зоны влияния Транссибирской магистрали и, в меньшей степени, транспортного коридора Тюмень-Сургут. Сезонными элементами каркаса являются основные судоходные реки. Область располагает благоприятными условиями для ориентации в экономическом развитии на внешние связи. Зоны интенсивного воздействия г. Тюмени являются одним из наиболее крупных ареалов расселения и хозяйственной деятельности.

Автомобильные дороги имеют стратегическое значение, они связывают обширную территорию области, обеспечивают жизнедеятельность городских и сельских поселений, во многом определяют возможности развития Тюменской области, по ним осуществляются автомобильные перевозки грузов и пассажиров. Сеть автомобильных дорог федерального, регионального и межмуниципального значения обеспечивает мобильность населения и доступ к материальным ресурсам.

Наиболее заселенными ареалами является территория Тюменского района с г. Тюменью (менее 3 % территории Тюменской области, около 48% всего населения Тюменской области).

Город Тюмень является крупным транспортным узлом Тюменской области, особенность которого состоит в том, что он является основной точкой подключения к общероссийской транспортной сети основных транспортных коммуникаций Ханты-Мансийского автономного округа — Югра и Ямало-Ненецкого автономного округа. Значения Тюменского транспортного узла особенно велико с учетом высокой интенсивности хозяйственных и социальных связей Тюмени с автономными округами. Тюмень - железнодорожный узел на Транссибирской магистрали, от которой ответвляется линия на Тобольск, Сургут, Нижневартовск. От города расходятся железнодорожные ветки на Екатеринбург, Новый Уренгой, Нижневартовск, Омск.

Тюмень является административный центром Тюменского района и Тюменской области. На 1 января 2015 года по численности населения город находился на 19 месте из 1114 городов Российской Федерации, на 4-м месте — в Сибири и на 3-м — в Уральском федеральном округе.

Через город Тюмень проходят трассы федерального значения:

– железные дороги: «Москва-Владивосток» (Транссиб), Тюмень – Тобольск – Сургут – Новый Уренгой – Надым;

– федеральные автомобильные дороги: Екатеринбург – Тюмень; Тюмень – Ялуторовск – Ишим – Омск и подъезд к г. Тюмени от автомобильной дороги «Байкал», входящие в международный транспортный коридор «Транссиб», который войдет в состав формирующегося транснационального коридора «Берлин-Пекин»; Тюмень – Ханты-Мансийск через Тобольск, Сургут, Нефтеюганск, являющаяся частью важнейшего для региона транспортного коридора Тюмень – Ханты-Мансийск – Сургут – Новый Уренгой – Надым – Салехард.

Главными воздушными воротами города является международный аэропорт «Рошино», который имеет статус федерального значения и допущен к приёму 23 основных типов воздушных судов и всех типов вертолётов.

К сильным сторонам города можно также отнести:

А) Активно реализуемое многолетнее сотрудничество с Ханты-Мансийским автономным округом – Югрой и Ямало-Ненецким автономным округом по программам межрегиональной кооперации, оказавшим мультипликативный экономический эффект:

- территориальная близость, минимальные транспортные затраты;
- сложившиеся связи между предприятиями нефтегазового комплекса региона;
- развитая транспортная сеть, включающая трубопроводы, железные и автомобильные дороги, судоходные реки, воздушное сообщение.

Б) Удобное географическое положение и развитый транспортно-логистический потенциал:

- пересечение транспортных магистралей;
- наличие железнодорожного и автовокзалов, аэро- и речпортов

Высокая провозная способность железнодорожного транспорта (при двухпутной линии – свыше 100 млн т грузов в год).

Промышленный комплекс города Тюмени обладает серьезным стартовым капиталом для внедрения современных технологий мирового уровня на существующих и создаваемых предприятиях города. Важным конкурентным преимуществом города Тюмени может стать формирование полноценной инновационной инфраструктуры и, как следствие, высокая привлекательность города – как территории активного инновационного развития.

При этом город Тюмень становится современным нефтесервисным центром, лучшим городом по инфраструктурным условиям для привлечения инвестиций, что позволит активно реализовывать крупные проекты по развитию приоритетных видов деятельности в Тюменской области.

В соответствии с необходимостью развития в долгосрочной перспективе приоритетных для города кластеров, обуславливающих конкурентное преимущество города, приоритетом в Стратегии социально-экономического развития города Тюмени является инновационное развитие нефтегазового кластера и кластера международных инженерно-сервисных компаний, поддержка IT-кластера, инновационное развитие и поддержка нефтегазохимии и переработки углеводородов.

В городе базируются крупнейшие добывающие, обрабатывающие и обслуживающие компании – дочерние предприятия и филиалы ОАО «Газпром», ОАО «ТНК-ВР Менеджмент» (филиал «ТНК-ВР Сибирь»), ОАО «Тюменнефтегаз»), ОАО «АК «Транснефть» (ОАО «Сибнефтепровод»), ОАО «ЛУКОЙЛ» (Тюменский филиал ООО «ЛУКОЙЛ-Уралнефтепродукт»), ОАО «ЛУКОЙЛ – Западная Сибирь».

Оценка тенденций экономического роста и градостроительного развития территории в качестве одной из важнейших составляющих включает в себя анализ демографической ситуации. На демографическую динамику и прогнозы опирается планирование всего народного хозяйства: производство товаров и услуг, темпы строительства дорог, объектов социального и культурно-бытового обслуживания, темпы жилищного строительства и т.д.

Демографическая ситуация в городе Тюмени на протяжении последних лет характеризуется положительной динамикой, создаваемой как за счет естественного, так и механического прироста населения. За 2009-2015 годы население города Тюмени увеличилось на 125,3 тыс. человек.

Динамика изменения численности населения за период 2009-2015 гг.

Наименование показателя	2009	2010	2011	2012	2013	2014	2015
Численность постоянного населения на конец года, человек	595248	607826	632587	657011	679861	697037	720575
Темп прироста (к предыдущему году), %	-	2,1	4,1	3,9	3,5	2,5	3,4

Наибольшее влияние на демографическое развитие оказывает естественный прирост населения. В г. Тюмени наблюдается устойчивая тенденция ежегодного увеличения рождаемости (в среднем на 6 %).

Согласно статистически данным среднегодовая численность занятых в экономике города Тюмени на конец 2015 года составляет 415,0 тыс. человек. По видам экономической деятельности основная доля занятого населения приходится на «оптовую и розничную торговлю» и «операции с недвижимым имуществом, аренда и предоставление услуг» – 19,6 % и 18,5 % соответственно. Далее, по числу вовлеченных в экономику сельского поселения выступает сектор «строительство» и «обрабатывающие производства» - 12, 8 и 11,7 %.

Транспортный комплекс города Тюмени сформирован автомобильным, воздушным, железнодорожным и включает в себя: федеральные, региональные, местные и ведомственные автомобильные дороги, автовокзалы и автостанции, железные дороги, станции и вокзалы, аэропорты и вертолетные площадки.

Транспорт играет важную роль в развитии города, основная задача транспортного обслуживания – обеспечение возможности функционирования всех структурных элементов города и передвижений его жителей с различными целями. В настоящее время транспортная система города Тюмени не в полной мере отвечает возрастающим потребностям и перспективам развития как города, так и области.

Автомобильный транспорт является основным для осуществления как грузо- так и пассажироперевозок. Доля автомобильных пассажироперевозок в 2014 году составила - 97%, автомобильных грузоперевозок - 91%. Грузоперевозки, осуществляемые воздушным транспортом, несопоставимо малы и составляют около 0,002%.

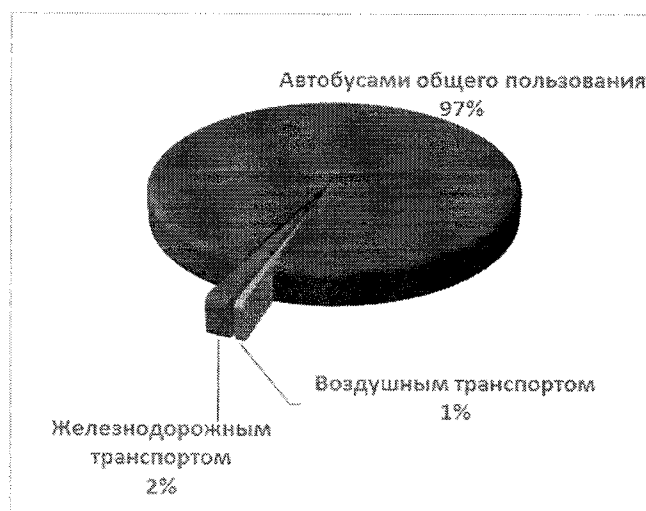


Рисунок Структура пассажироперевозок за 2014 год.



Рисунок Структура грузоперевозок за 2014 год.

Железнодорожный транспорт является ведущим среди универсальных видов пассажирских и грузоперевозок во многих крупных странах мира. В г. Тюмени железнодорожный транспорт занимает важнейшее место в обеспечении транспортно-экономических связей с другими регионами страны. По территории городского округа проходит участок Свердловской железной дороги. Тюменский железнодорожный узел образуется в результате слияния двух направлений: Москва-Владивосток и Тюмень-Сургут – Новый Уренгой. По данным, предоставленным ОАО «РЖД» в границах городского округа находятся: внеклассная пассажирская станция Тюмень, внеклассная сортировочная станция Войновка, промежуточная станция V класса Тюмень Северная.

Станция Тюмень осуществляет, в основном, пассажирские междугородние и пригородные перевозки, в то время как станция Войновка грузовые. Всего за 2015 год по станции Тюмень было перевезено 3564,359 тыс. чел.

Основным направлением деятельности Тюменского железнодорожного узла является обслуживание транзитного движения. Кроме того, узел осуществляет обслуживание пассажирских перевозок, перегрузку грузов с других видов транспорта на железнодорожный и обратно, а также обслуживание промышленных районов города через сеть подъездных путей, примыкающих к основным направлениям и станциям узла.

Воздушный транспорт города Тюмени осуществляет внутренние и международные пассажиро- и грузоперевозки. На территории города расположены:

аэропорт «Рощино», имеющий статус международного, обслуживающий международные и федеральные линии;

аэропорт «Плеханово», обслуживающий местные линии;

Аэропорт «Рощино» является аэропортом международного класса, допущен к приему 23 типов воздушных судов и всех типов вертолетов. Аэродром включает в себя две искусственные взлетно-посадочные полосы (ИВПП).

Всего за 2015 год было перевезено 1399,264 тыс. чел., а за 7 месяцев 2016 года 810,174 тыс. чел.

Сегодня Международный аэропорт Рощино — один из интенсивно развивающихся аэропортов федерального значения. Аэропорт обслуживает более 40 направлений, по которым совершают регулярные и чартерные рейсы 16 авиакомпаний.

Аэропорт «Плеханово» обслуживает местные воздушные линии и является базовым для авиакомпании «ЮТэйр». Располагается в юго-западной части города Тюмени, в 8 км от его центра. Существующий пассажирооборот за 2015 год составил 1804 человека. Пассажирские перевозки осуществляются по маршруту Тюмень- Кондинское – Тюмень. Всего за 2015 год было перевезено 5,12 т грузов.

Автомобильный транспорт играет первостепенную роль в пассажирских перевозках, транспортировке грузов на короткие и средние расстояния. Он занимает ведущее положение в городских и пригородных перевозках пассажиров и грузов, а также на подвозе грузов к станциям железных дорог. Однако перевозки по автомагистралям являются более дорогими, чем по водным или железнодорожным путям.

Пригородное, междугородное и международное автобусное сообщение осуществляется с автовокзала, расположенного на пересечении основных магистралей – ул. Республики и ул. Пермякова.

Тюменский автовокзал сегодня является организующим и направляющим звеном в работе транспортной системы юга области. Ежедневно от его платформ в путь отправляются пассажиры по направлениям в Тюменскую область с Омской, Свердловской, Курганской, Челябинской, Оренбургской областями, северными округами Тюменской области, Республиками Башкортостан, Татарстан и Казахстаном. Договорными обязательствами учреждение связано с девятью десятками автоперевозчиков, из которых 34 из других регионов и государств.

Выбросы от автомобильного транспорта в г. Тюмени составляют 92,073 тыс. тонн в год. Наибольшую долю в выбросах автотранспорта составляет оксид углерода – 68,876 тыс. тонн. В составе годового объема выбросов также присутствуют углеводороды – 9,738 тыс. тонн, окислы азота – 12,170 тыс. тонн, сернистый ангидрид – 0,796 тыс. тонн, сажа – 0,3 тыс. тонн, аммиак – 0,192 тыс. тонн.

В структуре транспортных средств преобладают автомобили, работающие на бензине, доля машин, заправляемых дизельным топливом, составляет 4-5%. Выход загрязняющих веществ в атмосферный воздух от тех и других видов практически одинаковый: на единицу транспорта ежегодно приходится 256,5 и 276,9 кг различных химических веществ соответственно.

Ежегодный объем выбросов загрязняющих веществ от автомобильного транспорта в последние годы имеет устойчивую тенденцию к увеличению. Так за 5 лет объемы выбросов автотранспорта в г. Тюмени увеличились с 82,245 тыс. тонн в 2010 году до 92,073 тыс. тонн в 2015 году.

Основной причиной растущего объема выбросов является периодически повышающийся уровень автомобилизации в городе, а также особенности городского дорожного движения: сравнительно низкие скорости движения, частые изменения направления и скорости движения, сопровождающиеся многократными торможениями и разгонами, короткие расстояния перевозок, обуславливающие работу двигателей преимущественно на неустановившихся тепловых режимах. Указанные условия работы автомобиля существенно усугубляются при увеличении плотности движения.

Муниципальными и региональными правовыми актами утверждены положения о порядке содержания и ремонта автомобильных дорог общего пользования.

Содержание дорог - осуществляемый в течение всего года (с учетом сезона) комплекс профилактических работ по уходу за дорогами, дорожными сооружениями и полосой отвода, элементами обустройства дороги, организации и безопасности дорожного движения, а также устранение незначительных деформаций и повреждений конструктивных элементов дорог и дорожных сооружений, в результате которых поддерживается транспортно-эксплуатационное состояние дорог и дорожных сооружений в соответствии с требованиями ГОСТ Р 50597-93.

В комплекс мероприятий по зимнему содержанию входят очистка проезжей части, обочин и тротуаров от снега, борьба с зимней скользкостью и наледями, вывоз снега.


В состав работ по летнему содержанию входят уборка проезжей части и тротуаров от пыли и мусора, уборка остановок общественного транспорта и элементов обустройства дорог и улиц, которые являются источником запыленности воздуха, замусоривания городских территорий, а также ухудшают эстетическое восприятие, восстановление

изношенных верхних слоев усовершенствованных покрытий, скашивание травы, очистка и ремонт ливневой канализации.

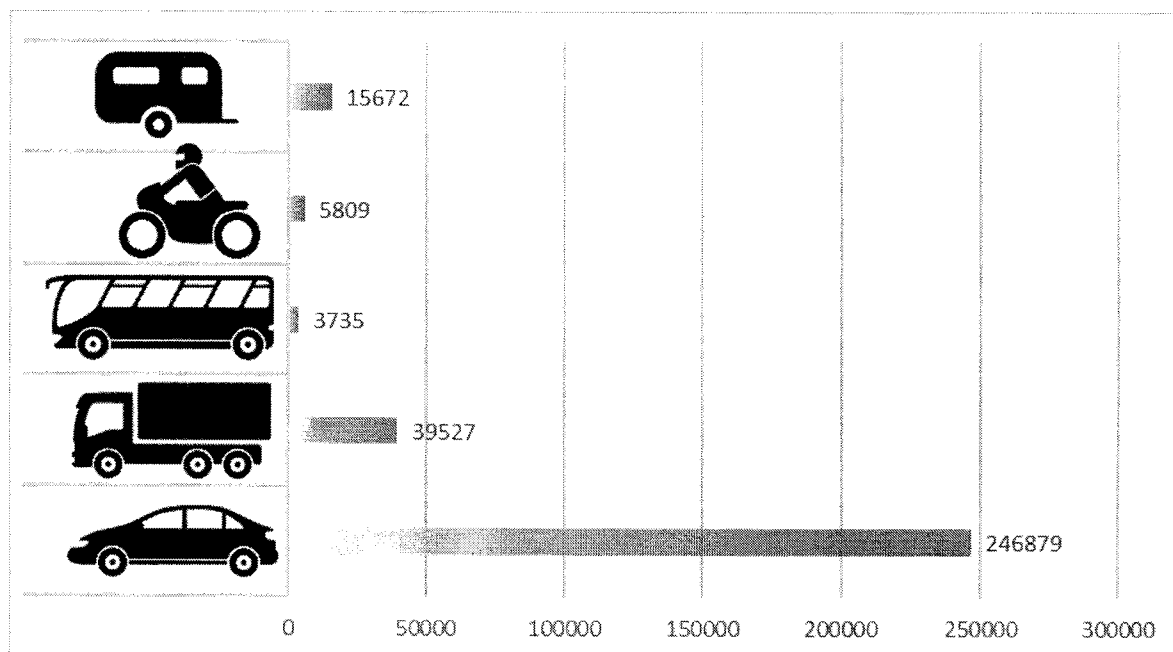
По сведениям Управления ГИБДД Тюменской области, на 2015 год всего на территории г. Тюмени зарегистрировано 311,6 тыс. автомобилей, из них практически 80% (246,88 тыс. авт.) это легковые автомобили.

В 2015 году уровень обеспеченности легковыми автомобилями на территории г. Тюмени составляет 354 авт./1000 жителей. При этом уровень автомобилизации составляет 447 авт./1000 жителей, в то время как средний уровень автомобилизации России (без учета населения и автомобильного парка Крыма) на 01.01.2016 года составляет 283 ед./1000 жителей.

Состав парка транспортных средств г. Тюмени на 2015 год



Количество транспортных средств на 2015 год



В целях решения проблемы стихийных парковок на улицах в центральной части города Тюмени была организована сеть платных парковок. С января 2016 года началось тестирование парковок. Платный режим действует в будни дни с 7:00 до 19:00, в субботу и воскресенье, а также в нерабочие праздничные дни плата за парковку не взимается. К осени 2016 года действуют 133 платных парковок. На открытом интернет ресурсе tmparking.ru возможно получить информацию о местоположениях парковок на территории города, общем количестве и количестве свободных парковочных мест. Также на данном портале возможно оплатить парковку. Дополнительно МКУ «Тюменьгортранс» запустило специальное приложение «Парковки Тюмени», функции которого аналогичны сайту tmparking.ru.

В 2010 году для жителей дома по ул. Республики была построена автоматическая парковочная система, рассчитанная на 7 автомобилей. Автоматическая парковка увеличивает эффективность использования площади для парковки в среднем в три раза. Для того, чтобы разместить 7 автомобилей необходимо около 175 м², а для автоматического паркинга необходимо примерно 45 м².

На территории города всего расположены 1107 объекта постоянного и временного хранения индивидуальных транспортных средств общей площадью 420,6 га.

В октябре 2015 года был проведен опрос «Движение без опасности» согласно которому отвечая на вопрос: «Где вы паркуете машину при поездке на работу?», жители города признались, что стараются найти парковку ближе к месту работы (не исключая газоны, тротуары, межквартальные проезды и т.п.) – 56%; еще 25% ставят машину в течение всего рабочего дня на ведомственную стоянку и 19% – паркуются на городских стоянках.

45% респондентов считают, что комфортный общественный транспорт может заставить автовладельцев пересесть с личных автомобилей и пользоваться в будние дни общественным; 15% считают, что только заторы на дорогах вынудят автомобилистов пользоваться другими способами передвижения; 10% согласны с тем, что введение платных парковок изменит ситуацию кардинально. Около 14% опрошенных жителей ответили, что тратят на поиск свободного парковочного места 30 и более минут.

Оценка нормативной-правовой базы.

Основными федеральными нормативными правовыми актами, определяющими порядок функционирования транспортной инфраструктуры города Тюмени, являются:

1. Градостроительный кодекс Российской Федерации – закрепляет общие правила планирования размещения, проектирования, строительства (реконструкции) и эксплуатации объектов транспортной инфраструктуры.

2. Федеральный закон от 08.11.2007 № 257-ФЗ «Об автомобильных дорогах и о дорожной деятельности в Российской Федерации и о внесении изменений в отдельные законодательные акты Российской Федерации» – регулирует отношения, возникающие в связи с использованием автомобильных дорог и осуществлением дорожной деятельности.

3. Федеральный закон от 09.02.2007 № 16-ФЗ «О транспортной безопасности» – устанавливает основы обеспечения транспортной безопасности объектов транспортной инфраструктуры.

4. Федеральный закон от 06.10.2003 № 131-ФЗ «Об общих принципах организации местного самоуправления в Российской Федерации» – закрепляет за органами местного самоуправления вопросы дорожной деятельности в отношении автомобильных дорог местного значения и обеспечения безопасности дорожного движения на них, включая создание и обеспечение функционирования парковок (парковочных мест), осуществление муниципального контроля за сохранностью автомобильных дорог местного значения, а также осуществление иных полномочий в области использования автомобильных дорог и осуществления дорожной деятельности в

соответствии с законодательством Российской Федерации; вопросы утверждения документов территориального планирования, правил землепользования и застройки, документации по планировке территории, выдачи разрешений на строительство, разрешений на ввод объектов в эксплуатацию при осуществлении строительства, реконструкции объектов капитального строительства, утверждения местных нормативов градостроительного проектирования, резервирования земель и изъятия земельных участков для муниципальных нужд, осуществления муниципального земельного контроля; вопросы разработки и утверждения программ комплексного развития транспортной инфраструктуры.

5. Постановление Правительства Российской Федерации от 25.12.2015 № 1440 «Об утверждении требований к программам комплексного развития транспортной инфраструктуры поселений, городских округов» – определяет состав и содержание программ комплексного развития объектов транспортной инфраструктуры местного значения.

6. Иные нормативные правовые акты, утвержденные в развитие положений вышеуказанных документов.

Основным региональным нормативным правовым актом, определяющим порядок функционирования транспортной инфраструктуры города Тюмени, является Закон Тюменской области от 03.06.2005 № 385 «О регулировании градостроительной деятельности в Тюменской области» – закрепляет специфические требования к осуществлению градостроительной деятельности на территории Тюменской области.

Основными муниципальными правовыми актами, определяющими порядок функционирования транспортной инфраструктуры города Тюмени, являются:

1. Устав муниципального образования городской округ город Тюмень, принятый решением Тюменской городской Думы от 16.03.2005 № 162, – закрепляет особенности местного самоуправления в городе Тюмени.

2. Распоряжение Администрации города Тюмени от 19.03.2012 № 103-рк «Об утверждении Порядка отбора объектов капитального строительства муниципальной собственности города Тюмени для включения в проекты муниципальных программ города Тюмени и признании утратившими силу некоторых распоряжений Администрации города Тюмени» – устанавливает порядок ранжирования автомобильных дорог общего пользования местного значения города Тюмени, объектов улично-дорожной сети, расположенных на территории города Тюмени, реестр потребности в работах по строительству объектов улично-дорожной сети, по капитальному ремонту автомобильных дорог, объектов улично-дорожной сети.

3. Постановление Администрации города Тюмени от 25.06.2010 № 62-пк «О порядке установления и использования полос отвода автомобильных дорог общего пользования местного значения города Тюмени» – закрепляет порядок установления и использования полос отвода автомобильных дорог общего пользования местного значения.

4. Постановление Администрации города Тюмени от 02.07.2009 № 49-пк «Об утверждении перечня автомобильных дорог общего пользования местного значения города Тюмени, объектов улично-дорожной сети, расположенных на территории города Тюмени» – определяет перечень автомобильных дорог общего пользования местного значения города Тюмени, объектов улично-дорожной сети.

5. Распоряжение Администрации города Тюмени от 09.06.2009 № 962 «О создании штаба по координации осуществления дорожной деятельности» – определяет функции, порядок формирования и деятельности штаба по координации осуществления дорожной деятельности на автомобильных дорогах общего пользования местного значения.

6. Распоряжение Главы Администрации города Тюмени от 14.04.2008 № 98-рг «О департаменте дорожной инфраструктуры и транспорта Администрации города

Тюмени» – закрепляет статус и полномочия отраслевого органа Администрации города Тюмени, осуществляющего планирование и осуществление дорожной деятельности в отношении автомобильных дорог местного значения в границах муниципального образования городской округ город Тюмень.

7. Административные регламенты предоставления муниципальных услуг в области транспортной инфраструктуры – закрепляют порядок предоставления услуг в отношении автомобильных дорог местного значения.

Основные требования к развитию транспортной инфраструктуры города Тюмени установлены утвержденной градостроительной документацией и нормативами градостроительного проектирования:

1. Решение Тюменской городской Думы от 25.12.2014 № 243 «О Местных нормативах градостроительного проектирования города Тюмени».

2. Решение Тюменской городской Думы от 27.03.2008 № 9 «О Генеральном плане городского округа город Тюмень».

3. Решение Тюменской городской Думы от 30.10.2008 № 154 «О Правилах землепользования и застройки города Тюмени».

4. Утвержденная документация по планировке территории города Тюмени.

Таким образом, на территории города Тюмени нормативно-правовая база необходимая для функционирования и развития транспортной инфраструктуры, в целом сформирована.

Оценка финансирования транспортной инфраструктуры.

Инструментом государственной и муниципальной поддержки транспортной инфраструктуры являются утвержденные нормативно-правовые акты стратегического, пространственного и программно-целевого планирования, через которые в частности осуществляется финансирование мероприятий и инвестиционных проектов.

На федеральном уровне в Российской Федерации определены общие цели оказания мер государственной поддержки, направленных на решение транспортных проблем:

ускорение товародвижения и снижение транспортных издержек в экономике;

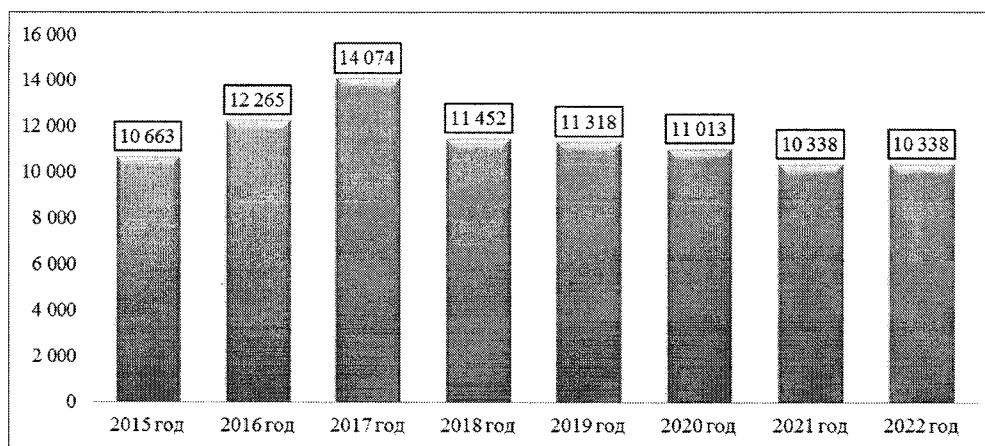
повышение доступности транспортных услуг для населения;

повышение конкурентоспособности транспортной системы России на мировом рынке транспортных услуг;

повышение комплексной безопасности и устойчивости транспортной системы.

С целью создания условий по развитию современной и эффективной транспортной инфраструктуры, обеспечивающей ускорение товародвижения и снижение транспортных издержек в экономике, безопасность дорожного движения Постановлением Правительства Тюменской области от 30.12.2014 № 701-п утверждена и реализуется государственная программа Тюменской области «Развитие транспортной инфраструктуры» до 2022 года».

Суммарный объем финансирования мероприятий программы за 2015 – 2022 годы составит 91463,2 млн. рублей. Объем финансирования в разбивке по годам представлен ниже.



Объем финансирования государственной программы Тюменской области «Развитие транспортной инфраструктуры» до 2022 года», млн. рублей

Преимущественно источником финансирования мероприятий программы являются средства областного бюджета, федеральные средства составляют 4 – 7% от суммарного объема бюджетных инвестиций.

Основные задачи, на решение которых направлены средства бюджета Тюменской области, включают в себя:

- организация пассажирских перевозок автомобильным транспортом;
- организация пассажирских перевозок на железнодорожном транспорте;
- организация пассажирских перевозок на воздушном транспорте;
- организация пассажирских перевозок на водном транспорте;

увеличение протяженности региональных или межмуниципальных автомобильных дорог с твердым покрытием, соответствующих нормативным требованиям по транспортно-эксплуатационным показателям, и обеспечение сохранности существующей дорожной сети и безопасности дорожного движения.

Перспективы развития транспортной инфраструктуры.

Основными задачами Генерального плана, в части пространственно–планировочного развития города Тюмени, являются:

- разработка проектного функционального зонирования с учетом необходимости устранения мозаичности взаиморасположения селитебных и производственных зон;
- развитие каркаса озелененных и рекреационных территорий,
- масштабное резервирование территорий под инвестиции в производственную и непромышленную деятельность,
- развитие селитебных зон с учетом роста темпов строительства и дифференцированного спроса на жилье различных типов.

Основными направлениями территориального развития определены:

северо-западное направление - преимущественно зона малоэтажной жилой застройки;

северо-восточное направление - развитие производственной зоны вдоль Велижанского тракта и сочетание зоны застройки многоэтажными и индивидуальными жилыми домами вдоль Тобольского тракта;

освоение левобережной поймы р.Туры от Бухарской Слободы до Совмещенного моста под общественный центр областного значения с сопутствующей многоквартирной жилой застройкой;

западное направление - отдельные участки застройки малоэтажными жилыми домами, а также развитие производственной зоны в районе с. Утешево;

южное направление - сочетание общественно-деловой застройки, застройки многоэтажными и индивидуальными жилыми домами. Застройка многоэтажными жилыми домами формируется в пределах существующей обходной автодороги, застройка индивидуальными жилыми домами - в основном за ее пределами, формируя полосу освоения Московский - Патрушево;

восточное направление - развитие производственных территорий Восточной производственной зоны, развитие жилой застройки в районе Лесобазы.

На перспективу жилая застройка размещается преимущественно на территориях между контуром застройки на расчетный срок и дальним автодорожным обходом, а также на намывных территориях в районе оз. Турбеково.

Действующим Генеральным планом предусматривается концентрическое территориальное развитие города с формированием радиально-кольцевой транспортно-планировочной структуры. Достигается это за счет завершения формирования ближнего автодорожного обхода города Тюмени, в пределах которого будет осуществляться основной объем нового строительства. На перспективу предполагается строительство дальнего автодорожного обхода, ограничивающего все площадки сложившегося и перспективного освоения.

В настоящее время завершается строительство восточного автодорожного обхода, появляется кольцевой структурный элемент в пространственной организации города.

Традиционная транспортная система, исходя из принятого подхода, является частью коммуникационной системы, поскольку информационные потоки в глобальной информационной сети городов передаются не только посредством перемещения людей, товаров (материальных объектов), транспортных средств, но и с помощью средств телекоммуникаций.

Транспортная система в традиционном своем понимании обеспечивает перемещение людей и материальных объектов с помощью или без помощи транспортных средств.

Городская транспортная система участвует в переработке информации следующим образом:

обеспечивает перемещение людей к рабочим и учебным местам, местам досуга, другим местам информационного обмена;

обеспечивает перемещение грузов к местам переработки, вывоз отходов;

обеспечивает информационное взаимодействие людей в процессе их перемещения на улицах, в транспортных средствах – посредством контакта между людьми и передачи информации с помощью средств организации городского пространства (например, ориентацией улиц на шпиль главного здания), с помощью оформления фасадов зданий, рекламоносителей и т.д.

Последняя функция реализуется в «городском коммуникационном пространстве», составленном улицами и площадями, дорогами, водными и железнодорожными путями сообщения, узлами пассажирских сетей (вокзалами, остановочными пунктами), а также открытыми пространствами (водными, пространствами между зданиями и сооружений, открытыми пространствами пригородных сельхозугодий и т.п.).

Основные принципы развития городской транспортной системы при разработке программы:

поддержание и развитие городского коммуникационного пространства на уровне, необходимом не только для выживания, но и для самореализации городского сообщества,

сохранение и развитие особых качеств городского коммуникационного пространства, привлекательных для ведения традиционных и новых видов деятельности,

сохранение баланса интересов между деятельностью сегодняшнего дня и деятельностью будущих поколений.

Цели развития транспортной системы ГО Тюмень

№ п/п	Показатель	Целевые установки
1	Численность и структура населения	Повышение численности активной части населения (всех возрастных категорий), представляющей интерес для нового информационного общества
2	Продолжительность жизни	Обеспечение условий для повышения средней продолжительности жизни населения
3	Статус города в глобальной сети городов (ранг в секторе своей деятельности, влияние на другие города и т.д.), в региональной системе расселения	Повышение статуса города в глобальной сети городов
4	Объем перевозок пассажиров внешним (воздушным) транспортом	Рост в 2 – 3 раза
5	Доступность национальных и международных центров деловой активности	Увеличение количества рейсов на воздушных путях сообщения, расширение географии полетов. Повышение скорости сообщения на железнодорожных и автомобильных путях сообщения в транспортных коридорах Запад-Восток и Север-Юг.
6	Грузооборот транспортного узла.	Увеличение доли контейнерных грузов.
7	Доступность центрального делового района, других центров деловой активности, аэропорта (с учетом и без учета транспортных задержек)	Обеспечение 1-часовой доступности делового центра, аэропорта для всех жилых районов города и пригородной зоны.
8	Доступность объектов социальной и досуговой сферы, рекреационных зон (с учетом и без учета транспортных задержек)	Обеспечение шаговой доступности до объектов повседневного пользования, доступности на общественном транспорте до социально значимых объектов районного и городского значения.
9	Подвижность населения, доля подвижности по культурно-бытовым и досуговым целям	Обеспечение роста подвижности не менее, чем на 10%
10	Качество коммуникационного пространства (благоустройство путей сообщения, удобство ориентации в городе, безопасность и надежность движения, уровень негативного влияния движения на городскую деятельность, привлекательность для активного населения).	Восстановление благоустройства на всех улицах города. Устройство современных пешеходных и велосипедных путей сообщения. Снижение аварийности на улицах. Улучшение информационного обеспечения передвижений населения.