



## ГЛАВНОЕ УПРАВЛЕНИЕ ЛЕСАМИ ЧЕЛЯБИНСКОЙ ОБЛАСТИ

---

### П Р И К А З

от 31.05.2022 г.

г. Челябинск

№ 423

Об установлении площадей и границ земель, на которых расположены леса, расположенные в лесопарковых и зеленых зонах Кыштымского и Каслинского лесничеств

В соответствии с Лесным кодексом Российской Федерации, постановлением Правительства Российской Федерации от 21 декабря 2019 г. № 1755 «Об утверждении Правил изменения границ земель, на которых располагаются леса, указанные в пунктах 3 и 4 части 1 статьи 114 Лесного кодекса Российской Федерации, и определения функциональных зон в лесах, расположенных в лесопарковых зонах», Законом Челябинской области «О регулировании лесных отношений в Челябинской области», на основании письма Федерального агентства лесного хозяйства от 13.09.2021 г. № АВ-03-27/20596

**ПРИКАЗЫВАЮ:**

1. Утвердить прилагаемые текстовое и графическое описание местоположения границ земель, на которых расположены леса, расположенные в лесопарковых и зеленых зонах, включающее в себя перечень географических координат характерных точек границ таких земель или перечень координат этих точек в системе координат, установленной для ведения Единого государственного реестра недвижимости в соответствии с Федеральным законом «О государственной регистрации недвижимости».

2. Отделу государственного лесного реестра, земельных отношений и государственной экспертизы (Камалетдинов Д.З.) обеспечить:

1) в установленном порядке внесение изменений в государственный лесной реестр в связи с установлением площадей и границ лесов, на которых расположены леса, расположенные в лесопарковых и зеленых зонах Кыштымского и Каслинского лесничеств;

2) размещение настоящего приказа на официальном сайте Главного управления лесами Челябинской области.

3. Настоящий приказ вступает в силу со дня его подписания и подлежит официальному опубликованию.

4. Контроль за выполнением настоящего приказа оставляю за собой.

Исполняющий обязанности начальника  
Главного управления



В.Н. Нигматуллин

**УТВЕРЖДЕНО**  
 приказом Главного управления  
 лесами Челябинской области  
 от 31.05.2022 г. № 423

**Графическое описание местоположения границы лесного участка,  
 исключаемого из границ земель, на которых расположены леса,  
 расположенные в лесопарковых зонах**

(наименование объекта, местоположение границ которого описано (далее - объект))

**Раздел 1**

**Сведения об объекте**

№ п/п	Характеристика объекта	Описание характеристик
1	Местоположение объекта	Челябинская область, Кыштымский городской округ, Кыштымское лесничество, Кыштымское участковое лесничество, квартал № 213 (части выделов 7, 10, 12, 18-20, 26-28, 36, 47 выделы 6, 11)
2	Площадь объекта ± величина погрешности определения площади (P ± дельта P)	13,3668 ± 0,1337 га
3	Иные характеристики объекта	-

**Раздел 2**

Сведения о местоположении границ объекта					
1. Система координат МСК-74, зона 2					
2. Сведения о характерных точках границ объекта					
Обозначение характерных точек границ	Координаты, м		Метод определения координат характерной точки	Средняя квадратическая погрешность положения характерной точки (Mt), м	Описание обозначения точки на местности (при наличии)
	X	Y			
1	665586,21	2270816,11	Картометрический	5	-
2	665566,27	2270813,93	Картометрический	5	-
3	665570,94	2270807,65	Картометрический	5	-
4	665567,91	2270807,53	Картометрический	5	-
5	665567,12	2270808,64	Картометрический	5	-
6	665563,41	2270813,61	Картометрический	5	-
7	665558,14	2270813,04	Картометрический	5	-
8	665555,94	2270824,01	Картометрический	5	-
9	665543,65	2270841,89	Картометрический	5	-
10	665536,47	2270849,18	Картометрический	5	-
11	665527,88	2270855,88	Картометрический	5	-

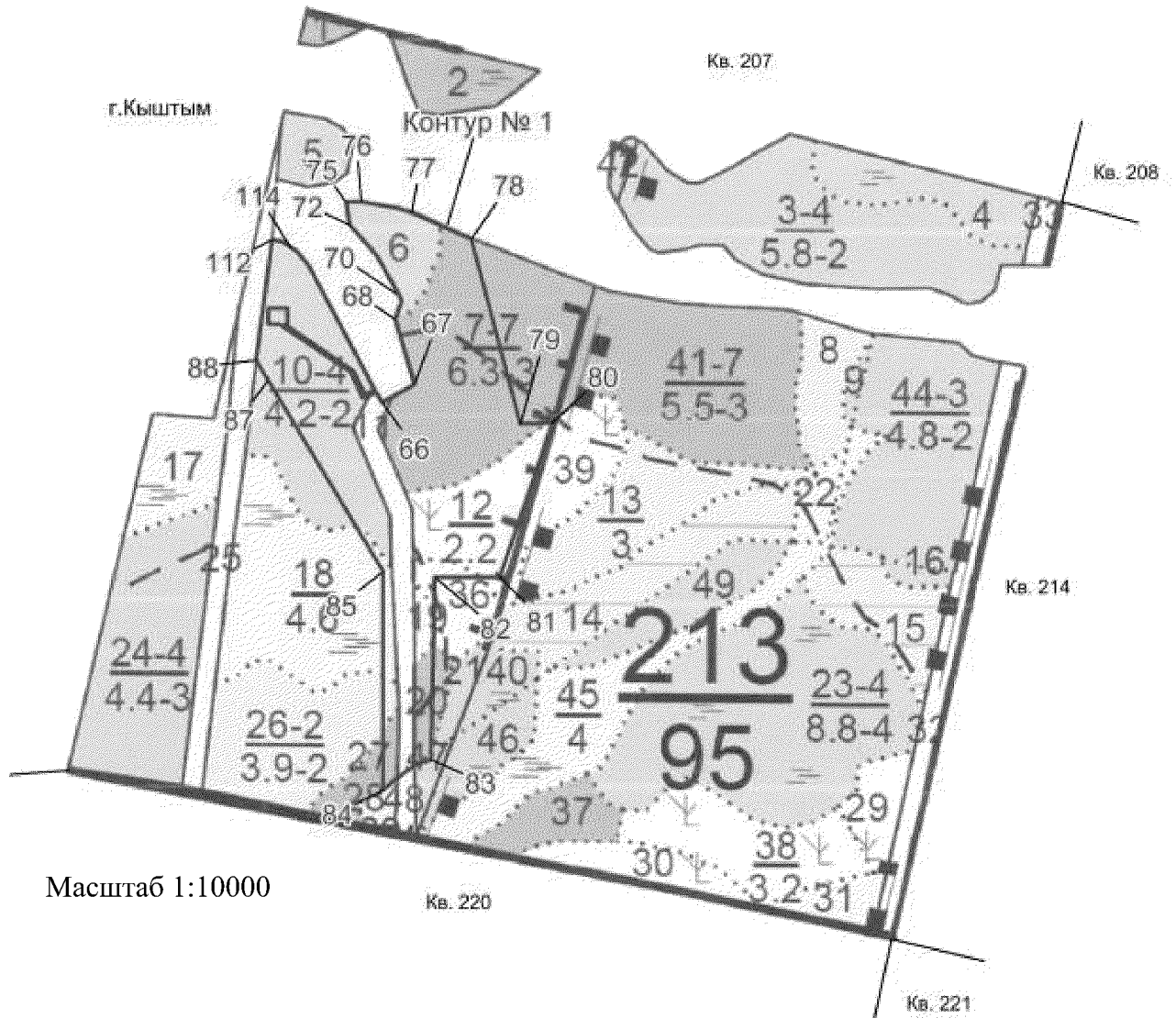
12	665498,14	2270873,91	Картометрический	5	-
13	665470,23	2270895,17	Картометрический	5	-
14	665448,92	2270908,52	Картометрический	5	-
15	665448,75	2270907,91	Картометрический	5	-
16	665447,41	2270905,12	Картометрический	5	-
17	665447,34	2270905,02	Картометрический	5	-
18	665445,87	2270902,72	Картометрический	5	-
19	665444,14	2270900,72	Картометрический	5	-
20	665442,36	2270899,12	Картометрический	5	-
21	665439,23	2270898,08	Картометрический	5	-
22	665435,89	2270897,56	Картометрический	5	-
23	665433,51	2270897,41	Картометрический	5	-
24	665431,15	2270896,58	Картометрический	5	-
25	665429,42	2270893,60	Картометрический	5	-
26	665429,41	2270891,30	Картометрический	5	-
27	665420,03	2270895,22	Картометрический	5	-
28	665416,58	2270897,59	Картометрический	5	-
29	665425,73	2270918,14	Картометрический	5	-
30	665397,65	2270940,67	Картометрический	5	-
31	665404,56	2270934,26	Картометрический	5	-
32	665405,39	2270933,70	Картометрический	5	-
33	665405,39	2270933,70	Картометрический	5	-
34	665404,84	2270932,87	Картометрический	5	-
35	665404,01	2270933,43	Картометрический	5	-
36	665404,56	2270934,26	Картометрический	5	-
37	667372,29	2270950,47	Картометрический	5	-
38	665394,43	2270942,68	Картометрический	5	-
39	665379,46	2270952,80	Картометрический	5	-
40	665375,50	2270948,03	Картометрический	5	-
41	665376,72	2270946,69	Картометрический	5	-
42	665372,87	2270942,47	Картометрический	5	-
43	665368,34	2270946,16	Картометрический	5	-
44	665372,29	2270950,47	Картометрический	5	-
45	665373,85	2270949,22	Картометрический	5	-
46	665377,70	2270953,97	Картометрический	5	-
47	665371,40	2270958,23	Картометрический	5	-
48	665364,03	2270944,30	Картометрический	5	-
49	665395,12	2270927,56	Картометрический	5	-
50	665395,88	2270926,85	Картометрический	5	-
51	665454,70	2270831,47	Картометрический	5	-
52	665454,74	2270834,17	Картометрический	5	-

53	665476,50	2270834,16	Картометрический	5	-
54	665476,63	2270807,29	Картометрический	5	-
55	665455,84	2270807,17	Картометрический	5	-
56	665456,78	2270806,26	Картометрический	5	-
57	665455,79	2270805,24	Картометрический	5	-
58	665454,78	2270806,23	Картометрический	5	-
59	665455,69	2270807,17	Картометрический	5	-
60	665454,80	2270807,16	Картометрический	5	-
61	665454,71	2270823,86	Картометрический	5	-
62	665392,76	2270924,29	Картометрический	5	-
63	665360,39	2270941,72	Картометрический	5	-
64	665359,57	2270944,42	Картометрический	5	-
65	665368,08	2270960,41	Картометрический	5	-
66	665355,56	2270968,57	Картометрический	5	-
67	665383,18	2271015,45	Картометрический	5	-
68	665467,25	2270983,62	Картометрический	5	-
69	665487,43	2270992,89	Картометрический	5	-
70	665496,35	2270990,91	Картометрический	5	-
71	665548,60	2270951,54	Картометрический	5	-
72	665585,31	2270921,77	Картометрический	5	-
73	665600,54	2270915,50	Картометрический	5	-
74	665608,47	2270915,83	Картометрический	5	-
75	665614,09	2270921,45	Картометрический	5	-
76	665617,06	2270929,06	Картометрический	5	-
77	665605,17	2270999,50	Картометрический	5	-
78	665571,01	2271086,37	Картометрический	5	-
79	665335,06	2271161,93	Картометрический	5	-
80	665333,23	2271211,64	Картометрический	5	-
81	665128,60	2271136,61	Картометрический	5	-
82	665126,73	2271041,92	Картометрический	5	-
83	664892,18	2271049,30	Картометрический	5	-
84	664851,48	2270977,13	Картометрический	5	-
85	665126,13	2270975,30	Картометрический	5	-
86	665387,61	2270801,08	Картометрический	5	-
87	665388,62	2270800,09	Картометрический	5	-
88	665404,12	2270788,81	Картометрический	5	-
89	665404,29	2270800,68	Картометрический	5	-
90	665403,28	2270801,67	Картометрический	5	-
91	665404,26	2270802,68	Картометрический	5	-
92	665405,28	2270801,70	Картометрический	5	-
93	665405,28	2270801,70	Картометрический	5	-


94	665404,29	2270800,68	Картометрический	5	-
95	665404,12	2270788,81	Картометрический	5	-
96	665423,28	2270790,70	Картометрический	5	-
97	665421,36	2270802,20	Картометрический	5	-
98	665420,35	2270803,18	Картометрический	5	-
99	665421,33	2270804,20	Картометрический	5	-
100	665422,35	2270803,21	Картометрический	5	-
101	665422,35	2270803,21	Картометрический	5	-
102	665421,36	2270802,20	Картометрический	5	-
103	665423,28	2270790,70	Картометрический	5	-
104	665438,35	2270792,09	Картометрический	5	-
105	665438,04	2270803,66	Картометрический	5	-
106	665437,03	2270804,64	Картометрический	5	-
107	665438,01	2270805,66	Картометрический	5	-
108	665439,03	2270804,67	Картометрический	5	-
109	665439,03	2270804,67	Картометрический	5	-
110	665438,04	2270803,66	Картометрический	5	-
111	665438,35	2270792,09	Картометрический	5	-
112	665583,08	2270805,80	Картометрический	5	-
113	665586,21	2270816,11	Картометрический	5	-
114	665553,54	2270831,92	Картометрический	5	-
115	665547,21	2270843,47	Картометрический	5	-
116	665539,58	2270849,58	Картометрический	5	-
117	665545,59	2270843,49	Картометрический	5	-
118	665553,54	2270831,92	Картометрический	5	-
119	665553,54	2270831,92	Картометрический	5	-
120	665528,56	2270858,39	Картометрический	5	-
121	665527,38	2270859,33	Картометрический	5	-
122	665493,51	2270880,57	Картометрический	5	-
123	665499,55	2270875,97	Картометрический	5	-
124	665528,56	2270858,39	Картометрический	5	-
1	665586,21	2270816,11	Картометрический	5	-



## Раздел 4 План границ участка



Условные обозначения:



- граница лесного участка, и характерные точки границы, рассматриваемого для исключения из состава лесов, расположенных в лесопарковых зонах Кыштымского лесничества



Текстовое описание местоположения границы лесного участка, исключаемого из границ земель, на которых расположены леса в лесопарковых зонах

Прохождение границы		Описание прохождения границы			
от точки	до точки				
Контур № 1					
1	2	Кыштымское лесничество, квартал 213	лесничество, на северо-запад	Кыштымское по территории	участковое 10 выдела
2	3	Кыштымское лесничество, квартал 213	лесничество, на северо-запад	Кыштымское по территории	участковое 10 выдела
3	4	Кыштымское лесничество, квартал 213	лесничество, на северо-запад	Кыштымское по территории	участковое 10 выдела
4	5	Кыштымское лесничество, квартал 213	лесничество, на северо-запад	Кыштымское по территории	участковое 10 выдела
5	6	Кыштымское лесничество, квартал 213	лесничество, на северо-запад	Кыштымское по территории	участковое 10 выдела
6	7	Кыштымское лесничество, квартал 213	лесничество, на северо-запад	Кыштымское по территории	участковое 10 выдела
7	8	Кыштымское лесничество, квартал 213	лесничество, на северо-запад	Кыштымское по территории	участковое 10 выдела
8	9	Кыштымское лесничество, квартал 213	лесничество, на северо-запад	Кыштымское по территории	участковое 10 выдела
9	10	Кыштымское лесничество, квартал 213	лесничество, на северо-запад	Кыштымское по территории	участковое 10 выдела
10	11	Кыштымское лесничество, квартал 213	лесничество, на северо-запад	Кыштымское по территории	участковое 10 выдела
11	12	Кыштымское лесничество, квартал 213	лесничество, на северо-запад	Кыштымское по территории	участковое 10 выдела
12	13	Кыштымское лесничество, квартал 213	лесничество, на северо-запад	Кыштымское по территории	участковое 10 выдела
13	14	Кыштымское лесничество, квартал 213	лесничество, на северо-запад	Кыштымское по территории	участковое 10 выдела
14	15	Кыштымское лесничество, квартал 213	лесничество, на северо-запад	Кыштымское по территории	участковое 10 выдела
15	16	Кыштымское лесничество, квартал 213	лесничество, на северо-запад	Кыштымское по территории	участковое 10 выдела







71	72	Кыштымское лесничество, Кыштымское участковое лесничество, на северо-запад по границе 6 выдела квартала 213
72	73	Кыштымское лесничество, Кыштымское участковое лесничество, на северо-запад по границе 6 выдела квартала 213
73	74	Кыштымское лесничество, Кыштымское участковое лесничество, на северо-запад по границе 6 выдела квартала 213
74	75	Кыштымское лесничество, Кыштымское участковое лесничество, на северо-запад по границе 6 выдела квартала 213
75	76	Кыштымское лесничество, Кыштымское участковое лесничество, на северо-восток по границе 6 выдела квартала 213
76	77	Кыштымское лесничество, Кыштымское участковое лесничество, на юго-восток по границе 6 выдела квартала 213
77	78	Кыштымское лесничество, Кыштымское участковое лесничество, на юго-восток по границе выделов 6, 7 квартала 213
78	79	Кыштымское лесничество, Кыштымское участковое лесничество, на юго-восток по территории 7 выдела квартала 213
79	80	Кыштымское лесничество, Кыштымское участковое лесничество, на юго-восток по территории 7 выдела квартала 213
80	81	Кыштымское лесничество, Кыштымское участковое лесничество, на юго-запад по территории 12 выдела квартала 213
81	82	Кыштымское лесничество, Кыштымское участковое лесничество, на юго-запад по территории 12, 36 выдела квартала 213
82	83	Кыштымское лесничество, Кыштымское участковое лесничество, на юго-восток по территории выделов 12, 19, 20, 36, 47 квартала 213
83	84	Кыштымское лесничество, Кыштымское участковое лесничество, на юго-запад по территории выделов 11, 27, 47 квартала 213
84	85	Кыштымское лесничество, Кыштымское участковое лесничество, на северо-запад по территории выделов 18, 26, 27 квартала 213
85	86	Кыштымское лесничество, Кыштымское участковое лесничество, на северо-запад по территории выделов 10, 18 квартала 213
86	87	Кыштымское лесничество, Кыштымское участковое лесничество, на северо-запад по территории 10 выдела квартала 213
87	88	Кыштымское лесничество, Кыштымское участковое лесничество, на северо-восток по территории 10 выдела квартала 213
88	89	Кыштымское лесничество, Кыштымское участковое лесничество, на северо-восток по границе 10 выдела квартала 213
89	90	Кыштымское лесничество, Кыштымское участковое лесничество, на северо-восток по границе 10 выдела квартала 213





Графическое описание местоположения границ лесного участка, исключаемого из границ земель, на которых расположены леса, расположенные в зеленых зонах и включаемого в границы земель, на которых расположены леса, расположенные в лесопарковых зонах  
(наименование объекта, местоположение границ которого описано (далее - объект))

Раздел 1  
Сведения об объекте

№ п/п	Характеристика объекта	Описание характеристик
1	Местоположение объекта	Челябинская область, Каслинский муниципальный район, Каслинское лесничество, Багарякское участковое лесничество, квартал 186 (выдел 5), квартал 198 (выделы 4, 21, часть выдела 20)
2	Площадь объекта $\pm$ величина погрешности определения площади ( $P \pm \text{дельта } P$ )	13,3668 $\pm$ 0,1337 га
3	Иные характеристики объекта	-

Раздел 2

Сведения о местоположении границ объекта					
1. Система координат МСК-74, зона 2					
2. Сведения о характерных точках границ объекта					
Обозначение характерных точек границ	Координаты, м		Метод определения координат характерной точки	Средняя квадратическая погрешность положения характерной точки (Mt), м	Описание обозначения точки на местности (при наличии)
	X	Y			
Контур № 1					
1	714214,60	2329635,52	Картометрический	5	-
2	714205,35	2329651,77	Картометрический	5	-
3	714187,98	2329663,02	Картометрический	5	-
4	714165,54	2329668,27	Картометрический	5	-
5	714038,10	2329665,02	Картометрический	5	-
6	714027,79	2329655,27	Картометрический	5	-
7	714053,17	2329634,77	Картометрический	5	-
8	714167,04	2329639,02	Картометрический	5	-
9	714181,85	2329632,52	Картометрический	5	-
10	714203,20	2329630,48	Картометрический	5	-
1	714214,60	2329635,52	Картометрический	5	-
Контур № 2					
1	711178,65	2329641,28	Картометрический	5	-
2	711173,15	2329647,53	Картометрический	5	-
3	711154,09	2329651,03	Картометрический	5	-
4	711128,15	2329650,28	Картометрический	5	-
5	711083,34	2329622,28	Картометрический	5	-
6	711072,72	2329619,53	Картометрический	5	-

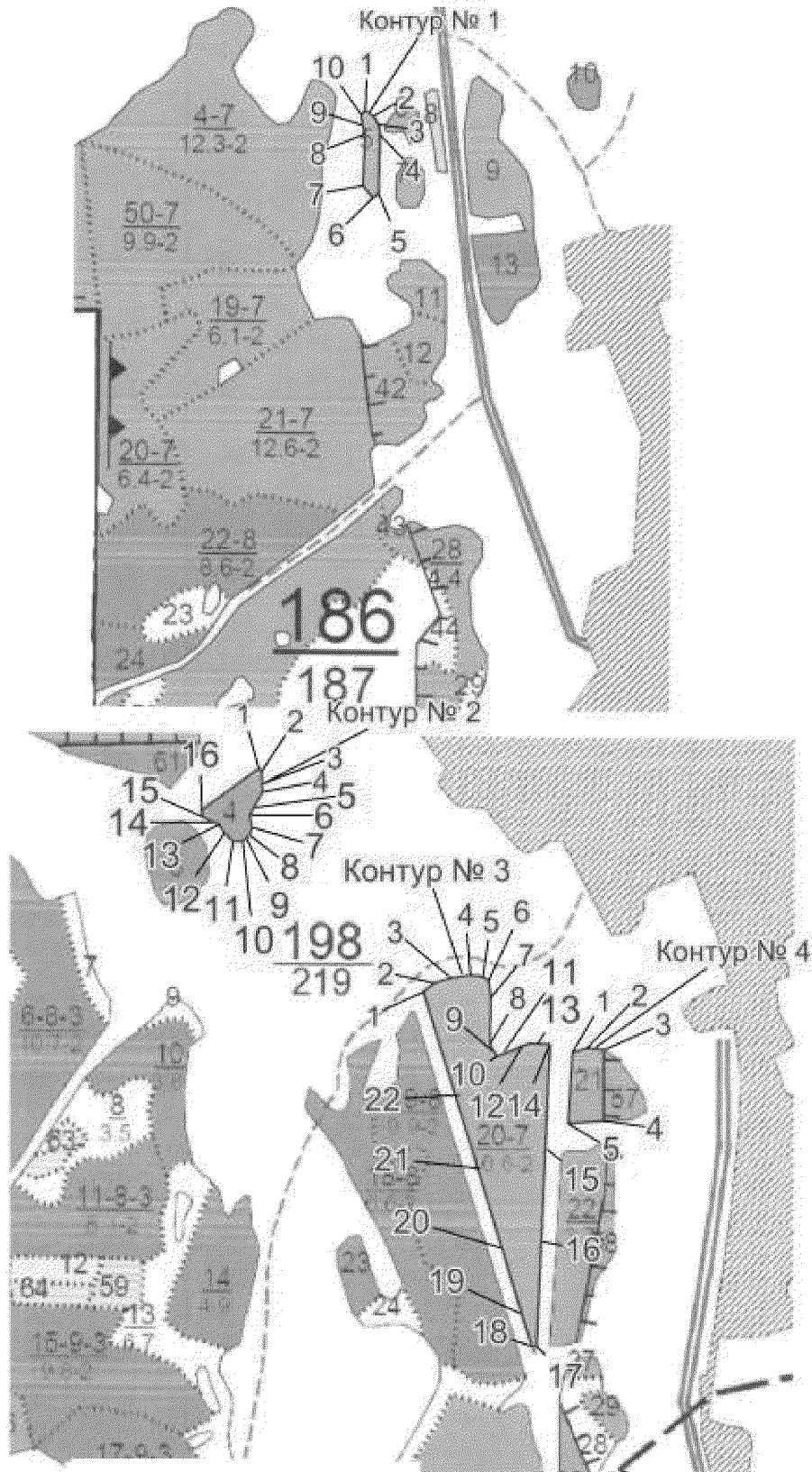


7	711048,59	2329626,28	Картометрический	5	-
8	711038,78	2329624,03	Картометрический	5	-
9	711025,97	2329614,53	Картометрический	5	-
10	711015,65	2329597,53	Картометрический	5	-
11	711016,47	2329588,03	Картометрический	5	-
12	711030,34	2329568,53	Картометрический	5	-
13	711052,28	2329552,28	Картометрический	5	-
14	711066,09	2329523,78	Картометрический	5	-
15	711074,09	2329513,53	Картометрический	5	-
16	711086,40	2329509,78	Картометрический	5	-
1	711178,65	2329641,28	Картометрический	5	-
Контур № 3					
1	710683,64	2330041,24	Картометрический	5	-
2	710697,76	2330056,24	Картометрический	5	-
3	710709,82	2330083,74	Картометрический	5	-
4	710722,07	2330135,24	Картометрический	5	-
5	710723,75	2330165,38	Картометрический	5	-
6	710716,37	2330176,33	Картометрический	5	-
7	710693,27	2330179,67	Картометрический	5	-
8	710610,16	2330184,90	Картометрический	5	-
9	710588,70	2330197,74	Картометрический	5	-
10	710570,95	2330207,49	Картометрический	5	-
11	710562,57	2330225,49	Картометрический	5	-
12	710562,39	2330257,24	Картометрический	5	-
13	710569,45	2330295,99	Картометрический	5	-
14	710565,89	2330336,24	Картометрический	5	-
15	710352,20	2330325,74	Картометрический	5	-
16	710172,82	2330316,99	Картометрический	5	-
17	709879,64	2330301,49	Картометрический	5	-
18	709885,14	2330297,74	Картометрический	5	-
19	709971,20	2330269,24	Картометрический	5	-
20	710139,45	2330216,24	Картометрический	5	-
21	710306,01	2330164,49	Картометрический	5	-
22	710464,51	2330112,49	Картометрический	5	-
1	710683,64	2330041,24	Картометрический	5	-
Контур № 4					
1	710566,64	2330370,56	Картометрический	5	-
2	710573,95	2330400,79	Картометрический	5	-
3	710571,81	2330428,89	Картометрический	5	-
4	710414,79	2330426,59	Картометрический	5	-
5	710411,95	2330360,06	Картометрический	5	-
1	710566,64	2330370,56	Картометрический	5	-

## Раздел 3

Сведения о местоположении измененных (уточненных) границ объекта							
1. Система координат -							
2. Сведения о характерных точках границ объекта							
Обозначение характерных точек границ	Существующие координаты, м		Измененные (уточненные) координаты, м		Метод определения координат характерной точки	Средняя квадратическая погрешность положения характерной точки (Mt), м	Описание обозначения точки на местности (при наличии)
	X	Y	X	Y			
-	-	-	-	-	-	-	-
3. Сведения о характерных точках части (частей) границы объекта							
Обозначение характерных точек границ	Существующие координаты, м	Измененные (уточненные) координаты, м	Метод определения координат характерной точки	Средняя квадратическая погрешность положения характерной точки (Mt), м	Описание обозначения точки на местности (при наличии)		
-	X	Y	X	Y	-	-	-

## Раздел 4 План границ участка



Масштаб 1:10000

Условные обозначения:



- граница лесного участка и характерные точки границы, рассматриваемого для включения в состав лесов, расположенных в лесопарковых зонах Каслинского лесничества

Текстовое описание местоположения границ лесного участка, включаемого в границы земель, на которых расположены леса в лесопарковых зонах

Прохождение границы		Описание прохождения границы
от точки	до точки	
Контур № 1		
1	2	Каслинское лесничество, Багаряжское участковое лесничество, на юго-восток по границе 5 выдела квартала 186
2	3	Каслинское лесничество, Багаряжское участковое лесничество, на юго-восток по границе 5 выдела квартала 186
3	4	Каслинское лесничество, Багаряжское участковое лесничество, на юго-восток по границе 5 выдела квартала 186
4	5	Каслинское лесничество, Багаряжское участковое лесничество, на юго-восток по границе 5 выдела квартала 186
5	6	Каслинское лесничество, Багаряжское участковое лесничество, на юго-запад по границе 5 выдела квартала 186
6	7	Каслинское лесничество, Багаряжское участковое лесничество, на северо-запад по границе 5 выдела квартала 186
7	8	Каслинское лесничество, Багаряжское участковое лесничество, на север по границе 5 выдела квартала 186
8	9	Каслинское лесничество, Багаряжское участковое лесничество, на северо-запад по границе 5 выдела квартала 186
9	10	Каслинское лесничество, Багаряжское участковое лесничество, на северо-запад по границе 5 выдела квартала 186
10	1	Каслинское лесничество, Багаряжское участковое лесничество, на северо-восток по границе 5 выдела квартала 186
Контур № 2		
1	2	Каслинское лесничество, Багаряжское участковое лесничество, на юго-восток по границе выдела 4 квартала 198
2	3	Каслинское лесничество, Багаряжское участковое лесничество, на юго-восток по границе выдела 4 квартала 198
3	4	Каслинское лесничество, Багаряжское участковое лесничество, на юго-восток по границе выдела 4 квартала 198
4	5	Каслинское лесничество, Багаряжское участковое лесничество, на юго-запад по границе выдела 4 квартала 198
5	6	Каслинское лесничество, Багаряжское участковое лесничество, на юго-восток по границе выдела 4 квартала 198
6	7	Каслинское лесничество, Багаряжское участковое лесничество, на юго-восток по границе выдела 4 квартала 198
7	8	Каслинское лесничество, Багаряжское участковое лесничество, на юго-восток по границе выдела 4 квартала 198
8	9	Каслинское лесничество, Багаряжское участковое лесничество, на юго-восток по границе выдела 4 квартала 198
9	10	Каслинское лесничество, Багаряжское участковое лесничество, на юго-восток по границе выдела 4 квартала 198
10	11	Каслинское лесничество, Багаряжское участковое лесничество, на юго-восток по границе выдела 4 квартала 198
11	12	Каслинское лесничество, Багаряжское участковое лесничество, на северо-запад по границе выдела 4 квартала 198



21	22	Каслинское лесничество, Багаряжское участковое лесничество, на северо-запад по границе выдела 20 квартала 198
22	1	Каслинское лесничество, Багаряжское участковое лесничество, на северо-запад по границе выдела 20 квартала 198
Контур № 4		
1	2	Каслинское лесничество, Багаряжское участковое лесничество, на северо-восток по границе выдела 21 квартала 198
2	3	Каслинское лесничество, Багаряжское участковое лесничество, на северо-восток по границе выдела 21 квартала 198
3	4	Каслинское лесничество, Багаряжское участковое лесничество, на юго-восток по границе выдела 21 квартала 198
4	5	Каслинское лесничество, Багаряжское участковое лесничество, на юго-запад по границе выдела 21 квартала 198
5	1	Каслинское лесничество, Багаряжское участковое лесничество, на северо-восток по границе выдела 21 квартала 198