



ГЛАВНОЕ УПРАВЛЕНИЕ ЛЕСАМИ ЧЕЛЯБИНСКОЙ ОБЛАСТИ

П Р И К А З

от 14.07.2022 г.

г. Челябинск

№ 573

Об установлении площадей и границ земель, на которых расположены леса, расположенные в лесопарковых зонах Саткинского лесничества

В соответствии с Лесным кодексом Российской Федерации, постановлением Правительства Российской Федерации от 21 декабря 2019 г. № 1755 «Об утверждении Правил изменения границ земель, на которых располагаются леса, указанные в пунктах 3 и 4 части 1 статьи 114 Лесного кодекса Российской Федерации, и определения функциональных зон в лесах, расположенных в лесопарковых зонах», Законом Челябинской области «О регулировании лесных отношений в Челябинской области», на основании письма Федерального агентства лесного хозяйства от 13.09.2021 г. № АВ-03-27/20596

ПРИКАЗЫВАЮ:

1. Утвердить прилагаемые текстовое и графическое описание местоположения границ земель, на которых расположены леса, расположенные в лесопарковых зонах, включающее в себя перечень географических координат характерных точек границ таких земель или перечень координат этих точек в системе координат, установленной для ведения Единого государственного реестра недвижимости в соответствии с Федеральным законом «О государственной регистрации недвижимости».

2. Отделу государственного лесного реестра, земельных отношений и государственной экспертизы (Камалетдинов Д.З.) обеспечить:

1) в установленном порядке внесение изменений в государственный лесной реестр в связи с установлением площадей и границ лесов, на которых расположены леса, расположенные в лесопарковых зонах Саткинского лесничества;

2) размещение настоящего приказа на официальном сайте Главного управления лесами Челябинской области.

3. Настоящий приказ вступает в силу со дня его подписания и подлежит официальному опубликованию.

4. Контроль за выполнением настоящего приказа оставляю за собой.

Исполняющий обязанности начальника
Главного управления



В.Н. Нигматуллин

УТВЕРЖДЕНО
 приказом Главного управления
 лесами Челябинской области
 от 14.07.2022 г. № 573

**Графическое описание местоположения границы лесного участка,
 исключаемого из границ земель, на которых расположены леса,
 расположенные в лесопарковых зонах**

(наименование объекта, местоположение границ которого описано (далее - объект))

Раздел 1

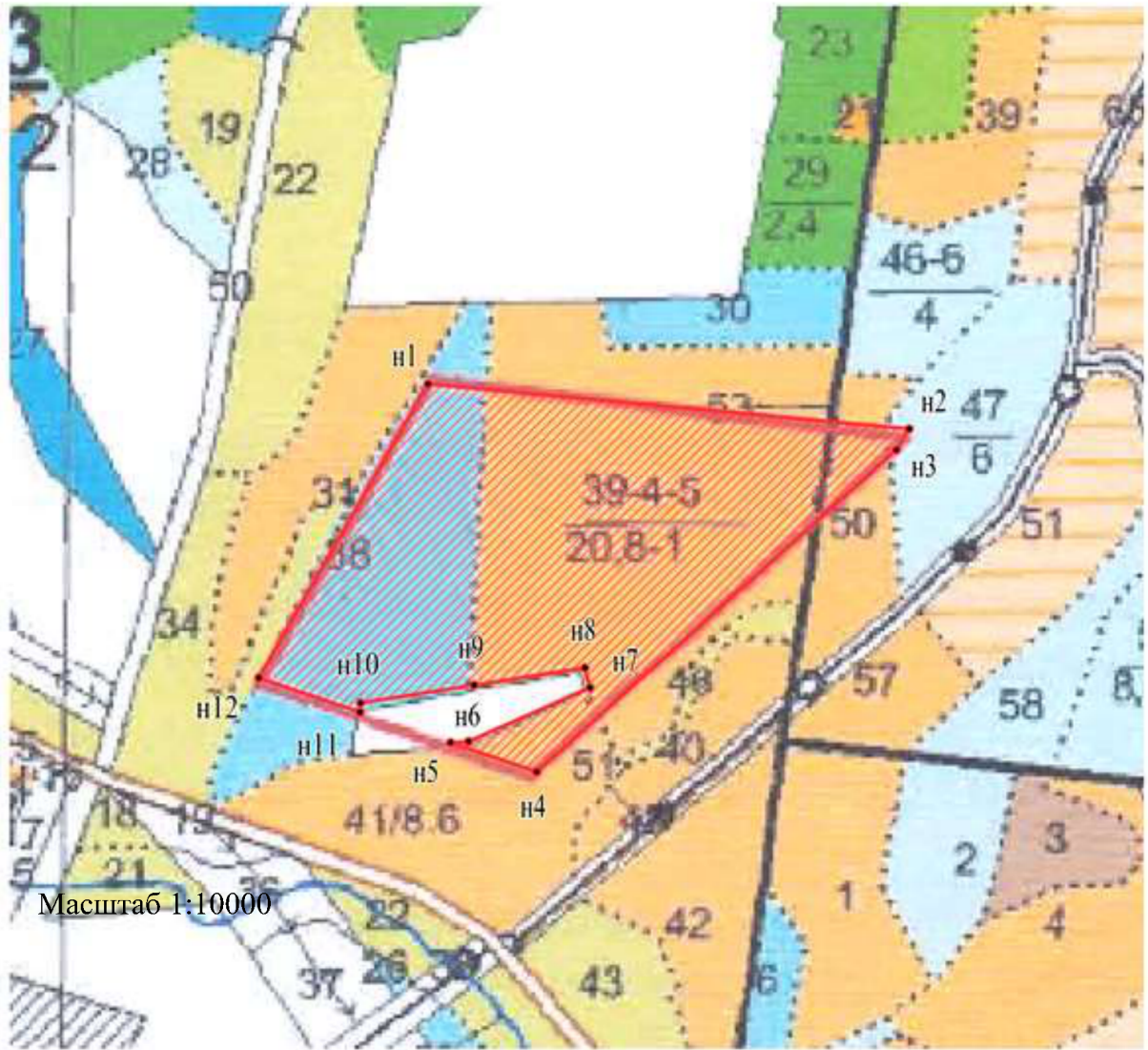
Сведения об объекте


| № п/п | Характеристика объекта | Описание характеристик |
|-------|---|--|
| 1 | Местоположение объекта | Челябинская область, Саткинский район, Саткинское лесничество, Саткинское участковое лесничество, квартал № 27 (части выделов 47, 50), квартал 33 (части выделов 38, 39, 41, 53) |
| 2 | Площадь объекта ± величина погрешности определения площади (Р ± дельта Р) | 24,1004 ± 0,2410 гектар |
| 3 | Иные характеристики объекта | - |

Раздел 2

| Сведения о местоположении границ объекта | | | | | |
|---|--------------------|------------|---|---|---|
| 1. Система координат МСК-74, зона 1 | | | | | |
| 2. Сведения о характерных точках границ объекта | | | | | |
| Обозначение характерных точек границ | Координаты, метров | | Метод определения координат характерной точки | Средняя квадратическая погрешность положения характерной точки (Mt), метров | Описание обозначения точки на местности (при наличии) |
| | X | Y | | | |
| 1 | 596648.95 | 1358162.56 | Картометрический | 5 | - |
| 2 | 596588.43 | 1358810.19 | Картометрический | 5 | - |
| 3 | 596560.09 | 1358792.79 | Картометрический | 5 | - |
| 4 | 596126.79 | 1358309.09 | Картометрический | 5 | - |
| 5 | 596166.00 | 1358193.06 | Картометрический | 5 | - |
| 6 | 596167.72 | 1358217.21 | Картометрический | 5 | - |
| 7 | 596240.01 | 1358380.31 | Картометрический | 5 | - |
| 8 | 596266.84 | 1358373.68 | Картометрический | 5 | - |
| 9 | 596243.41 | 1358224.58 | Картометрический | 5 | - |
| 10 | 596219.41 | 1358071.91 | Картометрический | 5 | - |

Раздел 4
План границ участка
Масштаб 1:10 000



 - лесной участок, проектируемый к исключению из границ земель, на которых расположены леса, расположенные в лесопарковых зонах

Текстовое описание местоположения границы лесного участка, исключаемого из границ земель, на которых расположены леса в лесопарковых зонах

| Прохождение границы | | Описание прохождения границы |
|---------------------|----------|---|
| от точки | до точки | |
| 1 | 2 | на юго-восток по территории квартала 33 выделов 38, 39, 53 и квартала 27 выделов 50, 47 |
| 2 | 4 | на юго-запад по территории квартала 27 выделов 47, 50 и квартала 33 выделов 53, 39, 41 |
| 4 | 5 | на северо-запад по территории квартала 33 выдела 41 |
| 5 | 7 | на северо-восток по территории квартала 33 выдела 41, 39 |
| 7 | 8 | на северо-запад по территории квартала 33 выдела 39 |
| 8 | 10 | на юго-запад по территории квартала 33 выделов 39, 38 |
| 10 | 11 | на юго-запад по территории квартала 33 выдела 38 |
| 11 | 12 | на северо-запад по территории квартала 33 выдела 38 |
| 12 | 1 | на северо-восток по территории квартала 33 выдела 38 |

**Графическое описание местоположения границ лесного участка,
включаемого в границы земель, на которых расположены леса,**

расположенные в лесопарковых зонах

(наименование объекта, местоположение границ которого описано (далее - объект))

Раздел 1

Сведения об объекте

| № п/п | Характеристика объекта | Описание характеристик |
|-------|---|---|
| 1 | Местоположение объекта | Челябинская область, Саткинский муниципальный район, Саткинское лесничество, Бердяушское участковое лесничество, квартал 125 (выделы 19 – 24) |
| 2 | Площадь объекта ± величина погрешности определения площади (Р ± дельта Р) | 30,6 ± 0,3060 гектаров |
| 3 | Иные характеристики объекта | - |

Раздел 2

| Сведения о местоположении границ объекта | | | | | |
|---|--------------------|------------|---|---|---|
| 1. Система координат МСК-74, зона 1 | | | | | |
| 2. Сведения о характерных точках границ объекта | | | | | |
| Обозначение характерных точек границ | Координаты, метров | | Метод определения координат характерной точки | Средняя квадратическая погрешность положения характерной точки (Mt), метров | Описание обозначения точки на местности (при наличии) |
| | X | Y | | | |
| 1 | 597818.58 | 1375015.10 | Картометрический | 5 | - |
| 2 | 597820.17 | 1375378.73 | Картометрический | 5 | - |
| 3 | 597798.98 | 1375382.23 | Картометрический | 5 | - |
| 4 | 597788.48 | 1375390.98 | Картометрический | 5 | - |
| 5 | 597788.67 | 1375401.86 | Картометрический | 5 | - |
| 6 | 597826.55 | 1375431.23 | Картометрический | 5 | - |
| 7 | 597826.80 | 1375443.36 | Картометрический | 5 | - |
| 8 | 597797.48 | 1375444.36 | Картометрический | 5 | - |
| 9 | 597780.86 | 1375439.61 | Картометрический | 5 | - |
| 10 | 597758.86 | 1375423.10 | Картометрический | 5 | - |
| 11 | 597746.17 | 1375399.98 | Картометрический | 5 | - |
| 12 | 597736.48 | 1375377.73 | Картометрический | 5 | - |
| 13 | 597755.78 | 1375354.47 | Картометрический | 5 | - |
| 14 | 597760.59 | 1375336.09 | Картометрический | 5 | - |
| 15 | 597761.47 | 1375311.97 | Картометрический | 5 | - |
| 16 | 597752.40 | 1375280.47 | Картометрический | 5 | - |
| 17 | 597737.97 | 1375254.59 | Картометрический | 5 | - |
| 18 | 597725.59 | 1375250.47 | Картометрический | 5 | - |
| 19 | 597715.53 | 1375257.22 | Картометрический | 5 | - |
| 20 | 597711.97 | 1375299.34 | Картометрический | 5 | - |

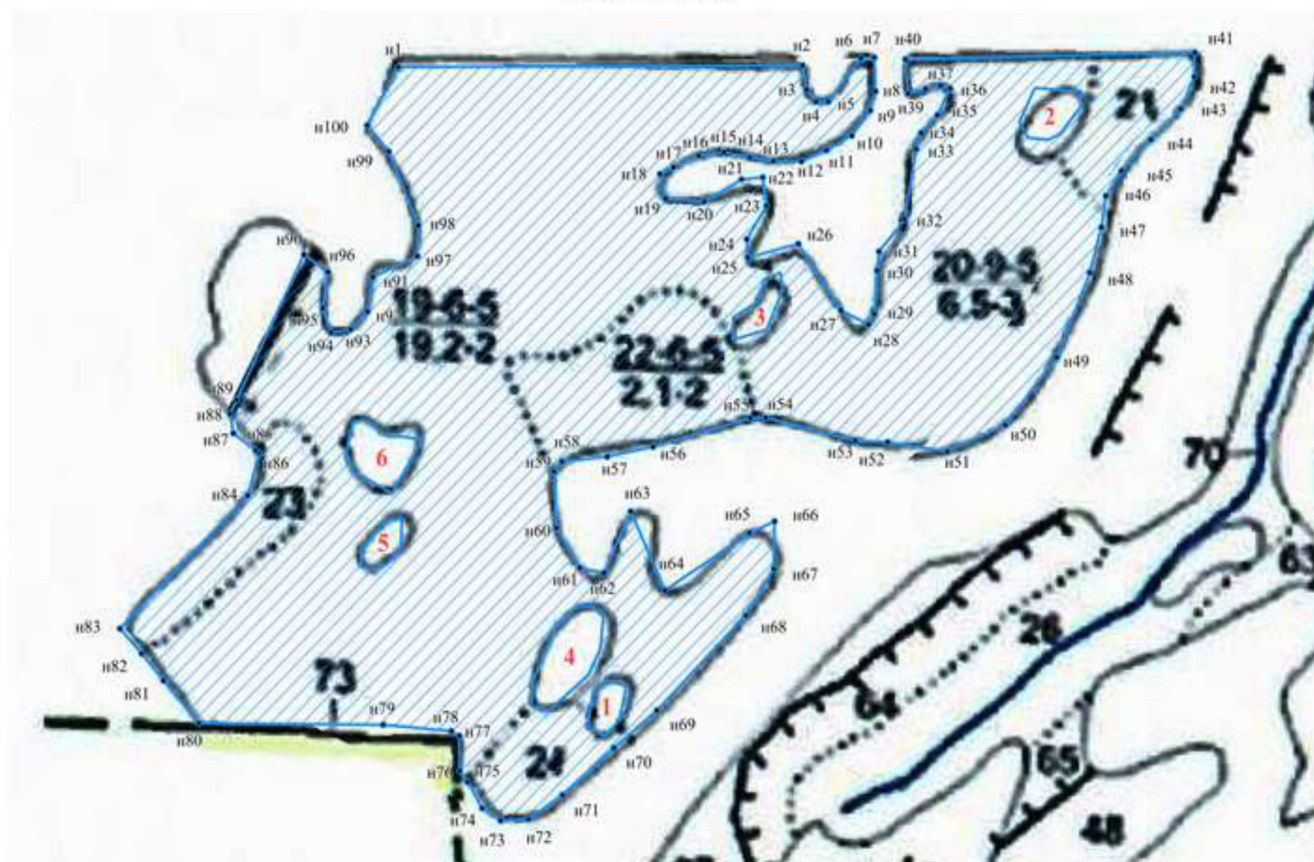
| | | | | | |
|----|-----------|------------|------------------|---|---|
| 21 | 597720.90 | 1375323.84 | Картометрический | 5 | - |
| 22 | 597722.47 | 1375342.84 | Картометрический | 5 | - |
| 23 | 597697.90 | 1375346.34 | Картометрический | 5 | - |
| 24 | 597668.72 | 1375328.59 | Картометрический | 5 | - |
| 25 | 597652.59 | 1375329.59 | Картометрический | 5 | - |
| 26 | 597664.84 | 1375374.97 | Картометрический | 5 | - |
| 27 | 597606.84 | 1375413.22 | Картометрический | 5 | - |
| 28 | 597594.53 | 1375438.09 | Картометрический | 5 | - |
| 29 | 597603.53 | 1375443.47 | Картометрический | 5 | - |
| 30 | 597641.40 | 1375445.84 | Картометрический | 5 | - |
| 31 | 597657.97 | 1375447.47 | Картометрический | 5 | - |
| 32 | 597685.97 | 1375470.60 | Картометрический | 5 | - |
| 33 | 597747.35 | 1375480.96 | Картометрический | 5 | - |
| 34 | 597767.22 | 1375475.84 | Картометрический | 5 | - |
| 35 | 597776.96 | 1375499.94 | Картометрический | 5 | - |
| 36 | 597800.09 | 1375511.31 | Картометрический | 5 | - |
| 37 | 597817.15 | 1375514.19 | Картометрический | 5 | - |
| 38 | 597817.40 | 1375503.94 | Картометрический | 5 | - |
| 39 | 597806.15 | 1375489.69 | Картометрический | 5 | - |
| 40 | 597825.32 | 1375471.27 | Картометрический | 5 | - |
| 41 | 597831.31 | 1375731.60 | Картометрический | 5 | - |
| 42 | 597810.15 | 1375731.22 | Картометрический | 5 | - |
| 43 | 597800.74 | 1375707.45 | Картометрический | 5 | - |
| 44 | 597769.33 | 1375669.89 | Картометрический | 5 | - |
| 45 | 597740.85 | 1375643.70 | Картометрический | 5 | - |
| 46 | 597706.47 | 1375651.60 | Картометрический | 5 | - |
| 47 | 597679.22 | 1375647.47 | Картометрический | 5 | - |
| 48 | 597639.53 | 1375637.09 | Картометрический | 5 | - |
| 49 | 597571.34 | 1375599.10 | Картометрический | 5 | - |
| 50 | 597511.97 | 1375555.22 | Картометрический | 5 | - |
| 51 | 597491.15 | 1375503.47 | Картометрический | 5 | - |
| 52 | 597492.03 | 1375455.34 | Картометрический | 5 | - |
| 53 | 597514.01 | 1375435.30 | Картометрический | 5 | - |
| 54 | 597538.01 | 1375344.95 | Картометрический | 5 | - |
| 55 | 597537.31 | 1375322.26 | Картометрический | 5 | - |
| 56 | 597488.03 | 1375244.22 | Картометрический | 5 | - |
| 57 | 597479.28 | 1375202.97 | Картометрический | 5 | - |
| 58 | 597475.15 | 1375162.09 | Картометрический | 5 | - |
| 59 | 597479.56 | 1375147.75 | Картометрический | 5 | - |
| 60 | 597468.39 | 1375135.74 | Картометрический | 5 | - |
| 61 | 597391.40 | 1375184.09 | Картометрический | 5 | - |
| 62 | 597389.28 | 1375206.09 | Картометрический | 5 | - |
| 63 | 597431.65 | 1375224.22 | Картометрический | 5 | - |
| 64 | 597398.90 | 1375268.89 | Картометрический | 5 | - |
| 65 | 597435.57 | 1375343.70 | Картометрический | 5 | - |
| 66 | 597422.95 | 1375353.58 | Картометрический | 5 | - |
| 67 | 597381.53 | 1375352.97 | Картометрический | 5 | - |
| 68 | 597341.22 | 1375327.84 | Картометрический | 5 | - |
| 69 | 597258.28 | 1375247.60 | Картометрический | 5 | - |
| 70 | 597225.78 | 1375208.84 | Картометрический | 5 | - |
| 71 | 597184.65 | 1375162.59 | Картометрический | 5 | - |


| | | | | | |
|---|-----------|------------|------------------|---|---|
| 72 | 597163.72 | 1375132.22 | Картометрический | 5 | - |
| 73 | 597162.47 | 1375107.09 | Картометрический | 5 | - |
| 74 | 597173.22 | 1375090.34 | Картометрический | 5 | - |
| 75 | 597196.40 | 1375077.72 | Картометрический | 5 | - |
| 76 | 597197.47 | 1375067.47 | Картометрический | 5 | - |
| 77 | 597181.09 | 1375028.59 | Картометрический | 5 | - |
| 78 | 597175.27 | 1375000.56 | Картометрический | 5 | - |
| 79 | 597263.88 | 1375001.50 | Картометрический | 5 | - |
| 80 | 597264.31 | 1374826.00 | Картометрический | 5 | - |
| 81 | 597284.40 | 1374803.84 | Картометрический | 5 | - |
| 82 | 597307.84 | 1374784.22 | Картометрический | 5 | - |
| 83 | 597329.59 | 1374764.60 | Картометрический | 5 | - |
| 84 | 597437.87 | 1374896.18 | Картометрический | 5 | - |
| 85 | 597482.53 | 1374889.97 | Картометрический | 5 | - |
| 86 | 597484.93 | 1374886.70 | Картометрический | 5 | - |
| 87 | 597499.70 | 1374866.63 | Картометрический | 5 | - |
| 88 | 597517.07 | 1374851.10 | Картометрический | 5 | - |
| 89 | 597532.29 | 1374860.77 | Картометрический | 5 | - |
| 90 | 597655.36 | 1374930.25 | Картометрический | 5 | - |
| 91 | 597640.28 | 1374951.84 | Картометрический | 5 | - |
| 92 | 597608.78 | 1374947.09 | Картометрический | 5 | - |
| 93 | 597565.45 | 1374962.22 | Картометрический | 5 | - |
| 94 | 597569.14 | 1374977.97 | Картометрический | 5 | - |
| 95 | 597605.59 | 1374987.34 | Картометрический | 5 | - |
| 96 | 597635.84 | 1374992.22 | Картометрический | 5 | - |
| 97 | 597653.97 | 1375032.10 | Картометрический | 5 | - |
| 98 | 597680.72 | 1375033.09 | Картометрический | 5 | - |
| 99 | 597745.28 | 1375006.47 | Картометрический | 5 | - |
| 100 | 597767.84 | 1374986.84 | Картометрический | 5 | - |
| 1 | 597818.58 | 1375015.10 | Картометрический | 5 | - |
| 3. Сведения о характерных точках части (частей) границы объекта | | | | | |
| Часть № 1 | | | | | |
| 101 | 597284.72 | 1375203.47 | Картометрический | 5 | - |
| 102 | 597279.09 | 1375220.22 | Картометрический | 5 | - |
| 103 | 597250.53 | 1375214.09 | Картометрический | 5 | - |
| 104 | 597235.84 | 1375201.22 | Картометрический | 5 | - |
| 405 | 597244.53 | 1375185.47 | Картометрический | 5 | - |
| 406 | 597271.78 | 1375189.60 | Картометрический | 5 | - |
| 101 | 597284.72 | 1375203.47 | Картометрический | 5 | - |
| Часть №2 | | | | | |
| 107 | 597800.53 | 1375587.59 | Картометрический | 5 | - |
| 108 | 597797.40 | 1375629.09 | Картометрический | 5 | - |
| 109 | 597784.22 | 1375628.84 | Картометрический | 5 | - |
| 110 | 597760.53 | 1375610.47 | Картометрический | 5 | - |
| 111 | 597755.28 | 1375599.84 | Картометрический | 5 | - |
| 112 | 597757.09 | 1375581.72 | Картометрический | 5 | - |
| 113 | 597770.53 | 1375573.72 | Картометрический | 5 | - |
| 107 | 597800.53 | 1375587.59 | Картометрический | 5 | - |
| Часть №3 | | | | | |
| 114 | 597633.72 | 1375344.09 | Картометрический | 5 | - |
| 115 | 597639.56 | 1375358.77 | Картометрический | 5 | - |

| | | | | | |
|----------|-----------|------------|------------------|---|---|
| 116 | 597624.65 | 1375360.84 | Картометрический | 5 | - |
| 117 | 597590.03 | 1375346.22 | Картометрический | 5 | - |
| 118 | 597580.97 | 1375315.72 | Картометрический | 5 | - |
| 119 | 597600.53 | 1375316.34 | Картометрический | 5 | - |
| 120 | 597614.09 | 1375338.59 | Картометрический | 5 | - |
| 114 | 597633.72 | 1375344.09 | Картометрический | 5 | - |
| Часть №4 | | | | | |
| 121 | 597349.28 | 1375176.09 | Картометрический | 5 | - |
| 122 | 597348.65 | 1375189.97 | Картометрический | 5 | - |
| 123 | 597339.47 | 1375199.72 | Картометрический | 5 | - |
| 124 | 597311.78 | 1375196.72 | Картометрический | 5 | - |
| 125 | 597289.53 | 1375186.09 | Картометрический | 5 | - |
| 126 | 597257.90 | 1375150.34 | Картометрический | 5 | - |
| 127 | 597261.90 | 1375135.22 | Картометрический | 5 | - |
| 128 | 597282.72 | 1375135.59 | Картометрический | 5 | - |
| 129 | 597329.84 | 1375156.47 | Картометрический | 5 | - |
| 121 | 597349.28 | 1375176.09 | Картометрический | 5 | - |
| Часть №5 | | | | | |
| 130 | 597424.09 | 1375004.22 | Картометрический | 5 | - |
| 131 | 597425.22 | 1375018.34 | Картометрический | 5 | - |
| 132 | 597398.84 | 1375017.09 | Картометрический | 5 | - |
| 133 | 597385.90 | 1375005.09 | Картометрический | 5 | - |
| 134 | 597380.59 | 1374993.59 | Картометрический | 5 | - |
| 135 | 597383.34 | 1374981.34 | Картометрический | 5 | - |
| 136 | 597398.22 | 1374981.09 | Картометрический | 5 | - |
| 130 | 597424.09 | 1375004.22 | Картометрический | 5 | - |
| Часть №6 | | | | | |
| 137 | 597509.84 | 1374974.34 | Картометрический | 5 | - |
| 138 | 597510.90 | 1374986.22 | Картометрический | 5 | - |
| 139 | 597496.78 | 1375006.22 | Картометрический | 5 | - |
| 140 | 597496.97 | 1375018.09 | Картометрический | 5 | - |
| 141 | 597494.28 | 1375036.47 | Картометрический | 5 | - |
| 142 | 597447.53 | 1375009.72 | Картометрический | 5 | - |
| 143 | 597466.53 | 1374974.34 | Картометрический | 5 | - |
| 144 | 597483.40 | 1374968.22 | Картометрический | 5 | - |
| 137 | 597509.84 | 1374974.34 | Картометрический | 5 | - |

Раздел 4 План границ участка

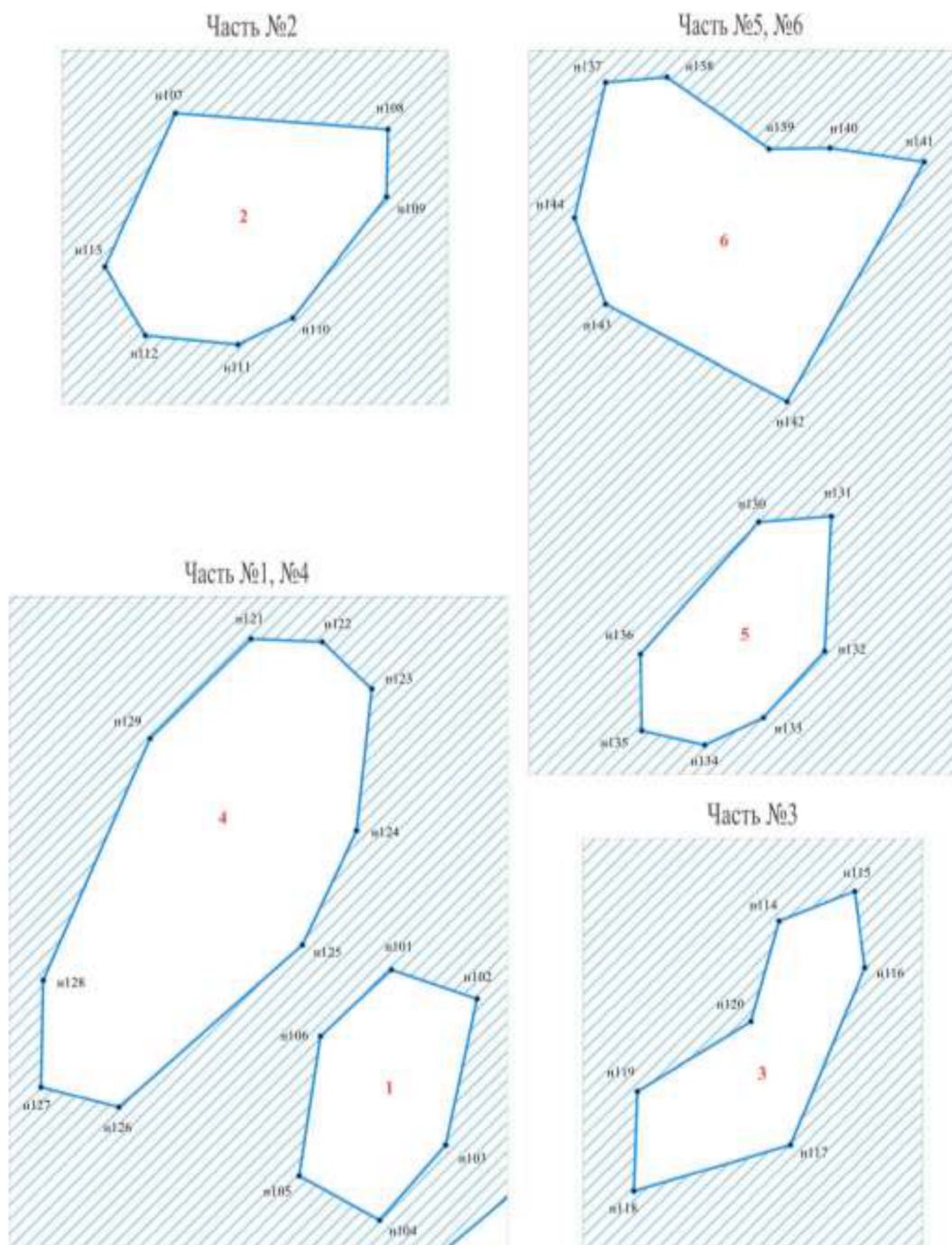
Масштаб 1:5 000



-  - лесной участок, проектируемый к включению в границы земель, на которых расположены леса, расположенные в лесопарковых зонах
- n1 - обозначение характерных точек границ
- 1** - обозначение частей границ объекта

Сведения о характерных точках части (частей) границы объекта

Масштаб 1: 1000



n1 - обозначение характерных точек частей границ объекта.
1 - обозначение частей границ объекта

Текстовое описание местоположения границ лесного участка, включаемого в границы земель, на которых расположены леса в лесопарковых зонах

| Прохождение границы | | Описание прохождения границы |
|---------------------|----------|---|
| от точки | до точки | |
| 1 | 2 | восток по территории квартала 125 выдела 19 |
| 2 | 4 | на юго-восток по территории квартала 125 выдела 19 |
| 4 | 7 | на северо-восток по территории квартала 125 выдела 19 |
| 7 | 8 | на юго-восток по территории квартала 125 выдела 19 |
| 8 | 12 | на юго-запад по территории квартала 125 выдела 19 |
| 12 | 15 | на северо-запад по территории квартала 125 выдела 19 |
| 15 | 18 | на юго-запад по территории квартала 125 выдела 19 |
| 18 | 20 | на юго-восток по территории квартала 125 выдела 19 |
| 20 | 22 | на северо-восток по территории квартала 125 выдела 19 |
| 22 | 23 | на юго-восток по территории квартала 125 выдела 19 |
| 23 | 25 | на юго-запад по территории квартала 125 выдела 19 |
| 25 | 26 | на северо-восток по территории квартала 125 выдела 19, 20 |
| 26 | 28 | на юго-восток по территории квартала 125 выдела 20 |
| 28 | 33 | на северо-восток по территории квартала 125 выдела 20 |
| 33 | 34 | на северо-запад по территории квартала 125 выдела 20 |
| 34 | 37 | на северо-восток по территории квартала 125 выдела 20 |
| 37 | 38 | на запад по территории квартала 125 выдела 20 |
| 38 | 39 | на юго-запад по территории квартала 125 выдела 20 |
| 39 | 40 | на северо-запад по территории квартала 125 выдела 20 |
| 40 | 41 | на восток по территории квартала 125 выдела 20, 21 |
| 41 | 42 | на юг по территории квартала 125 выдела 21 |
| 42 | 45 | на юго-запад по территории квартала 125 выдела 2 |
| 45 | 46 | на юго-восток по территории квартала 125 выдела 21 |
| 46 | 51 | на юго-запад по территории квартала 125 выдела 21, 20 |
| 51 | 52 | на запад по территории квартала 125 выдела 20 |
| 52 | 54 | на северо-запад по территории квартала 125 выдела 20 |
| 54 | 58 | на юго-запад по территории квартала 125 выдела 20, 22 |
| 58 | 59 | на северо-запад по территории квартала 125 выдела 22 |
| 59 | 60 | на юго-запад по территории квартала 125 выдела 19 |
| 60 | 62 | на юго-восток по территории квартала 125 выдела 19 |
| 62 | 63 | на северо-восток по территории квартала 125 выдела 19 |
| 63 | 64 | на юго-восток по территории квартала 125 выдела 19 |
| 64 | 65 | на северо-восток по территории квартала 125 выдела 19 |
| 65 | 66 | на юго-восток по территории квартала 125 выдела 19 |
| 66 | 67 | на юг по территории квартала 125 выдела 19 |
| 67 | 73 | на юго-запад по территории квартала 125 выдела 19, 24 |
| 73 | 76 | на северо-запад по территории квартала 125 выдела 24 |
| 76 | 78 | на юго-запад по территории квартала 125 выдела 19 |
| 78 | 79 | на север по территории квартала 125 выдела 19 |
| 79 | 80 | на запад по территории квартала 125 выдела 19 |
| 80 | 83 | на северо-запад по территории квартала 125 выдела 19, 23 |
| 83 | 84 | на северо-восток по территории квартала 125 выдела 23 |
| 84 | 88 | на северо-запад по территории квартала 125 выдела 23, 19 |
| 88 | 90 | на северо-восток по территории квартала 125 выдела 19 |
| 90 | 91 | на юго-восток по территории квартала 125 выдела 19 |
| 91 | 92 | на юго-запад по территории квартала 125 выдела 19 |

| | | |
|-----|-----|---|
| 92 | 93 | на юго-восток по территории квартала 125 выдела 19 |
| 93 | 97 | на северо-восток по территории квартала 125 выдела 19 |
| 97 | 98 | на север по территории квартала 125 выдела 19 |
| 98 | 100 | на северо-запад по территории квартала 125 выдела 19 |
| 100 | 1 | на северо-восток по территории квартала 125 выдела 19 |
| 101 | 102 | на юго-восток по территории квартала 125 выдела 19 |
| 102 | 104 | на юго-запад по территории квартала 125 выдела 19, 24 |
| 104 | 105 | на северо-запад по территории квартала 125 выдела 24 |
| 105 | 101 | на северо-восток по территории квартала 125 выдела 19 |
| 107 | 108 | на юго-восток по территории квартала 125 выдела 20, 21 |
| 108 | 109 | на юг по территории квартала 125 выдела 21 |
| 109 | 112 | на юго-запад по территории квартала 125 выдела 21, 20 |
| 112 | 113 | на северо-запад по территории квартала 125 выдела 20 |
| 113 | 107 | на северо-восток по территории квартала 125 выдела 20 |
| 114 | 115 | на северо-восток по территории квартала 125 выдела 19, 20 |
| 115 | 116 | на юго-восток по территории квартала 125 выдела 20 |
| 116 | 118 | на юго-запад по территории квартала 125 выдела 20 |
| 118 | 119 | на север по территории квартала 125 выдела 19 |
| 119 | 114 | на северо-восток по территории квартала 125 выдела 19 |
| 121 | 123 | на юго-восток по территории квартала 125 выдела 19 |
| 123 | 126 | на юго-запад по территории квартала 125 выдела 19, 24 |
| 126 | 127 | на северо-запад по территории квартала 125 выдела 24 |
| 127 | 128 | на север по территории квартала 125 выдела 19, 24 |
| 128 | 121 | на северо-восток по территории квартала 125 выдела 19 |
| 130 | 131 | на северо-восток по территории квартала 125 выдела 19 |
| 131 | 134 | на юго-запад по территории квартала 125 выдела 19 |
| 134 | 135 | на северо-запад по территории квартала 125 выдела 19 |
| 135 | 136 | на север по территории квартала 125 выдела 19 |
| 136 | 130 | на северо-восток по территории квартала 125 выдела 19 |
| 137 | 138 | на северо-восток по территории квартала 125 выдела 19 |
| 138 | 139 | на юго-восток по территории квартала 125 выдела 19 |
| 139 | 140 | на восток по территории квартала 125 выдела 19 |
| 140 | 141 | на юго-восток по территории квартала 125 выдела 19 |
| 141 | 142 | на юго-запад по территории квартала 125 выдела 19 |
| 142 | 144 | на северо-запад по территории квартала 125 выдела 19 |
| 144 | 137 | на северо-восток по территории квартала 125 выдела 19 |