



ГЛАВНОЕ УПРАВЛЕНИЕ ЛЕСАМИ ЧЕЛЯБИНСКОЙ ОБЛАСТИ

П Р И К А З

от 05.04.2023 г.

г. Челябинск

№ 209

Об установлении площадей и границ земель, на которых расположены леса, расположенные в лесопарковых и зеленых зонах Саткинского лесничества

В соответствии с Лесным кодексом Российской Федерации, постановлением Правительства Российской Федерации от 21 декабря 2019 г. № 1755 «Об утверждении Правил изменения границ земель, на которых располагаются леса, указанные в пунктах 3 и 4 части 1 статьи 114 Лесного кодекса Российской Федерации, и определения функциональных зон в лесах, расположенных в лесопарковых зонах», Законом Челябинской области «О регулировании лесных отношений в Челябинской области»

ПРИКАЗЫВАЮ:

1. Утвердить прилагаемые текстовое и графическое описание местоположения границ земель, на которых расположены леса, расположенные в лесопарковых и зеленых зонах, включающее в себя перечень географических координат характерных точек границ таких земель или перечень координат этих точек в системе координат, установленной для ведения Единого государственного реестра недвижимости в соответствии с Федеральным законом «О государственной регистрации недвижимости».

2. Отделу государственного лесного реестра, земельных отношений и государственной экспертизы (Камалетдинов Д.З.) обеспечить:

1) в установленном порядке внесение изменений в государственный лесной реестр в связи с установлением площадей и границ лесов, на которых расположены леса, расположенные в лесопарковых зонах и зеленых зонах Саткинского лесничества;

2) размещение настоящего приказа на официальном сайте Главного управления лесами Челябинской области.

3. Настоящий приказ вступает в силу со дня его подписания и подлежит официальному опубликованию.

4. Контроль за выполнением настоящего приказа оставляю за собой.

Исполняющий обязанности начальника
Главного управления



В.Н. Нигматуллин

УТВЕРЖДЕНО
приказом Главного управления
лесами Челябинской области
от 05.04.2023 г. № 209

Графическое описание местоположения границ лесных участков,
исключаемых из границ земель, на которых расположены леса,
расположенные в лесопарковых зонах

(наименование объекта, местоположение границ которого описано (далее - объект))

Раздел 1

Сведения об объекте

№ п/п	Характеристика объекта	Описание характеристик
Участок № 1		
1	Местоположение объекта	Челябинская область, Саткинский муниципальный район, Саткинское лесничество, Бердяушское участковое лесничество, квартал 90 части выделов 1, 9, 37
2	Площадь объекта ± величина погрешности определения площади (Р ± дельта Р)	0,4507± 0,0023 га
3	Иные характеристики объекта	-
Участок № 2		
1	Местоположение объекта	Челябинская область, Саткинский муниципальный район, Саткинское лесничество, Саткинское участковое лесничество, квартал 48 часть выдела 47, квартал 67 часть выдела 1
2	Площадь объекта ± величина погрешности определения площади (Р ± дельта Р)	0,1387± 0,0013 га
3	Иные характеристики объекта	-
Участок № 3		
1	Местоположение объекта	Челябинская область, Саткинский муниципальный район, Саткинское лесничество, Саткинское участковое лесничество, квартал 52 части выделов 41, 50, 55, 56, 59, квартал 67 части выделов 1, 19, 21
2	Площадь объекта ± величина погрешности определения площади (Р ± дельта Р)	0,6978± 0,0029 га
3	Иные характеристики объекта	-

Раздел 2

Сведения о местоположении границ объекта					
1. Система координат МСК-74, зона 2					
2. Сведения о характерных точках границ объекта					
Обозначение характерных точек границ	Координаты, м		Метод определения координат характерной точки	Средняя квадратическая погрешность положения характерной точки (Mt), м	Описание обозначения точки на местности (при наличии)
	X	Y			
Участок 1					
н8	605503.06	1364801.48	картометрический	5,00	-
н9	605529.34	1364753.45	картометрический	5,00	-
н10	605551.65	1364718.48	картометрический	5,00	-
н11	605571.43	1364701.31	картометрический	5,00	-
н12	605585.46	1364690.54	картометрический	5,00	-
н13	605627.19	1364672.49	картометрический	5,00	-
н14	605672.74	1364650.25	картометрический	5,00	-
н15	605714.36	1364622.84	картометрический	5,00	-
н16	605756.97	1364587.35	картометрический	5,00	-
н17	605787.16	1364549.71	картометрический	5,00	-
н18	605843.31	1364482.69	картометрический	5,00	-
н19	605904.86	1364411.57	картометрический	5,00	-
н20	605930.02	1364385.67	картометрический	5,00	-
н21	605937.41	1364369.78	картометрический	5,00	-
н22	605993.25	1364313.04	картометрический	5,00	-
н23	606039.99	1364322.40	картометрический	5,00	-
н24	606067.68	1364317.29	картометрический	5,00	-
н25	606101.11	1364286.21	картометрический	5,00	-
н26	606118.47	1364276.36	картометрический	5,00	-
н27	606168.39	1364261.51	картометрический	5,00	-
н28	606194.25	1364250.33	картометрический	5,00	-
н29	606223.99	1364247.99	картометрический	5,00	-
н30	606246.42	1364249.20	картометрический	5,00	-
н31	606272.66	1364232.20	картометрический	5,00	-
н32	606272.66	1364271.23	картометрический	5,00	-
н33	606297.86	1364288.40	картометрический	5,00	-
н86	606338.99	1364291.27	картометрический	5,00	-
н43	606339.15	1364287.27	картометрический	5,00	-
н44	606299.22	1364284.48	картометрический	5,00	-

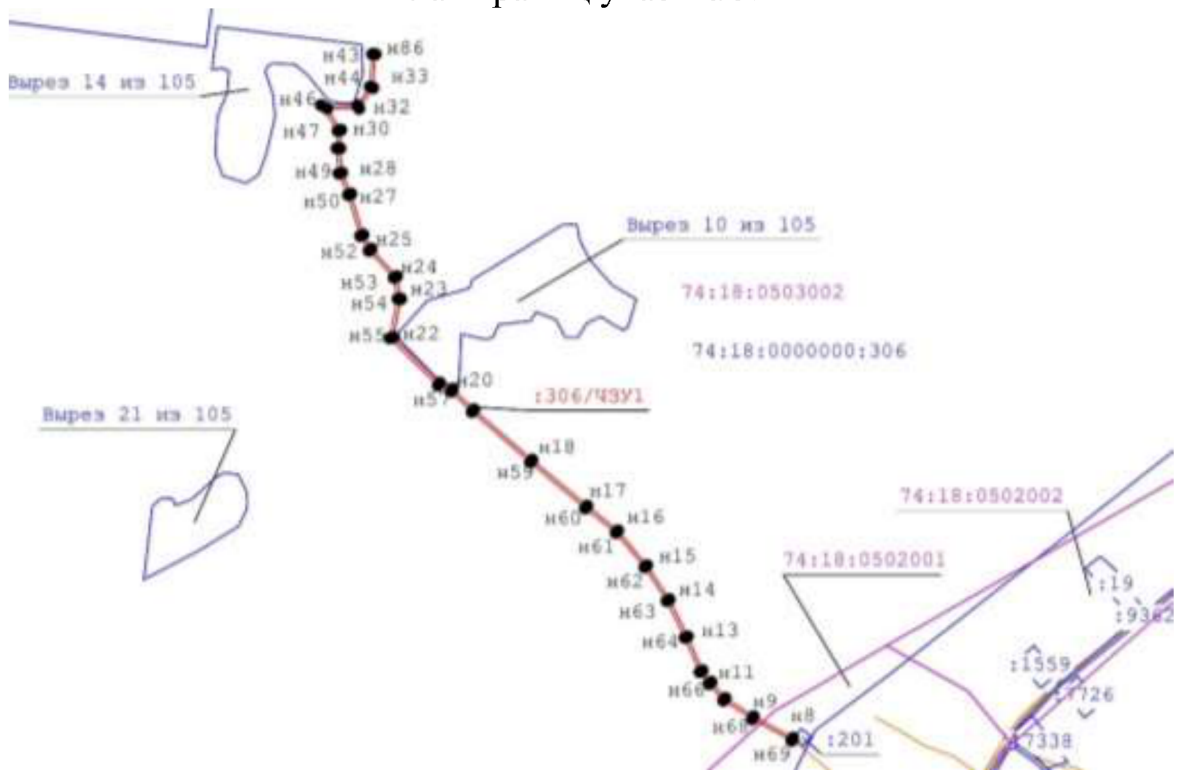
н45	606276.66	1364269.12	картометрический	5,00	-
н46	606276.66	1364224.85	картометрический	5,00	-
н47	606245.34	1364245.14	картометрический	5,00	-
н48	606223.94	1364243.98	картометрический	5,00	-
н49	606193.27	1364246.39	картометрический	5,00	-
н50	606167.02	1364257.75	картометрический	5,00	-
н51	606116.90	1364272.65	картометрический	5,00	-
н52	606098.73	1364282.96	картометрический	5,00	-
н53	606065.81	1364313.57	картометрический	5,00	-
н54	606040.02	1364318.33	картометрический	5,00	-
н55	605991.90	1364308,64	картометрический	5,00	-
н56	605934.07	1364367.47	картометрический	5,00	-
н57	605926.67	1364383.37	картометрический	5,00	-
н58	605901.91	1364408.87	картометрический	5,00	-
н59	605840.26	1364480.10	картометрический	5,00	-
н60	605784.06	1364547.17	картометрический	5,00	-
н61	605754.10	1364584.53	картометрический	5,00	-
н62	605711.97	1364619.63	картометрический	5,00	-
н63	605670.75	1364646.77	картометрический	5,00	-
н64	605625.52	1364668.85	картометрический	5,00	-
н65	605583.41	1364687.06	картометрический	5,00	-
н66	605568.90	1364698.21	картометрический	5,00	-
н67	605548.59	1364715.83	картометрический	5,00	-
н68	605525.90	1364751.41	картометрический	5,00	-
н69	605499.56	1364799.55	картометрический	5,00	-
н8	605503.06	1364801.48	картометрический	5,00	-
Участок № 2					
н1	591816.48	1368571	картометрический	5,00	-
н2	591824.1	1368603.8	картометрический	5,00	-
н3	591833.99	1368703	картометрический	5,00	-
н4	591832.83	1368758	картометрический	5,00	-
н5	591824.79	1368816.4	картометрический	5,00	-
н6	591820.27	1368916.4	картометрический	5,00	-
н15	591816.29	1368915.9	картометрический	5,00	-
н8	591820.81	1368816	картометрический	5,00	-
н9	591828.83	1368757.7	картометрический	5,00	-
н10	591829.98	1368703.1	картометрический	5,00	-
н11	591820.15	1368604.4	картометрический	5,00	-
н12	591812.48	1368571.2	картометрический	5,00	-
н1	591816.48	1368571	картометрический	5,00	-

Участок № 3					
Контур 1					
н16	591825.64	1368971.66	картометрический	5,00	-
н17	591847.95	1369048.16	картометрический	5,00	-
н18	591845.08	1369078.93	картометрический	5,00	-
н19	591847.06	1369133.32	картометрический	5,00	-
н20	591863.89	1369192.99	картометрический	5,00	-
н21	591874.74	1369278.50	картометрический	5,00	-
н22	591876.20	1369311.88	картометрический	5,00	-
н23	591874.78	1369360.66	картометрический	5,00	-
н24	591876.49	1369410.93	картометрический	5,00	-
н25	591878.49	1369467.55	картометрический	5,00	-
н26	591870.61	1369538.58	картометрический	5,00	-
н27	591873.49	1369607.25	картометрический	5,00	-
н28	591875.13	1369643.86	картометрический	5,00	-
н29	591867.92	1369677.71	картометрический	5,00	-
н30	591854.44	1369723.13	картометрический	5,00	-
н31	591840.82	1369800.82	картометрический	5,00	-
н32	591847.25	1369821.04	картометрический	5,00	-
н33	591858.87	1369859.52	картометрический	5,00	-
н34	591858.83	1369901.68	картометрический	5,00	-
н35	591847.31	1369939.59	картометрический	5,00	-
н36	591847.37	1370006.17	картометрический	5,00	-
н37	591837.20	1370048.09	картометрический	5,00	-
н38	591789.22	1370076.81	картометрический	5,00	-
н39	591770.57	1370099.33	картометрический	5,00	-
н40	591756.00	1370124.40	картометрический	5,00	-
н41	591744.28	1370161.06	картометрический	5,00	-
н42	591739.23	1370188.63	картометрический	5,00	-
н43	591735.49	1370186.85	картометрический	5,00	-
н44	591740.39	1370160.09	картометрический	5,00	-
н45	591752.32	1370122.77	картометрический	5,00	-
н46	591767.28	1370097.03	картометрический	5,00	-
н47	591786.58	1370073.73	картометрический	5,00	-
н48	591833.71	1370045.52	картометрический	5,00	-
н49	591843.37	1370005.69	картометрический	5,00	-
н50	591843.31	1369939.00	картометрический	5,00	-
н51	591854.83	1369901.08	картометрический	5,00	-
н132	591854.83	1369859.98	картометрический	5,00	-
н53	591843.43	1369822.22	картометрический	5,00	-

н54	591836.71	1369801.10	картометрический	5,00	-
н55	591850.54	1369722.21	картометрический	5,00	-
н56	591864.04	1369676.72	картометрический	5,00	-
н57	591871.11	1369643.53	картометрический	5,00	-
н58	591869.49	1369607.42	картометрический	5,00	-
н59	591866.60	1369538.44	картометрический	5,00	-
н60	591874.48	1369467.40	картометрический	5,00	-
н61	591872.49	1369411.07	картометрический	5,00	-
н62	591870.78	1369360.67	картометрический	5,00	-
н63	591872.20	1369311.91	картометрический	5,00	-
н64	591870.75	1369278.84	картометрический	5,00	-
н65	591859.96	1369193.79	картометрический	5,00	-
н66	591843.08	1369133.94	картометрический	5,00	-
н67	591841.07	1369078.81	картометрический	5,00	-
н68	591843.90	1369048.54	картометрический	5,00	-
н69	591821.71	1368972.46	картометрический	5,00	-
н70	591815.95	1368923.25	картометрический	5,00	-
н7	591816.29	1368915.85	картометрический	5,00	-
н8	591820.27	1368916.37	картометрический	5,00	-
н9	591819.96	1368923.11	картометрический	5,00	-
н16	591825.64	1368971.66	картометрический	5,00	-
Контур 2					
н73	591728.77	1370220.42	картометрический	5,00	-
н74	591719.56	1370253.67	картометрический	5,00	-
н75	591710.62	1370288.88	картометрический	5,00	-
н76	591680.64	1370322.18	картометрический	5,00	-
н77	591669.05	1370337.56	картометрический	5,00	-
н78	591610.47	1370370.15	картометрический	5,00	-
н79	591552.98	1370405.22	картометрический	5,00	-
н80	591472.90	1370457.74	картометрический	5,00	-
н81	591460.72	1370442.79	картометрический	5,00	-
н133	591425.88	1370449.97	картометрический	5,00	-
н122	591424.43	1370446.69	картометрический	5,00	-
н123	591462.26	1370438.35	картометрический	5,00	-
н124	591473.72	1370452.41	картометрический	5,00	-
н125	591550.84	1370401.84	картометрический	5,00	-
н126	591608.46	1370366.69	картометрический	5,00	-
н127	591666.36	1370334.48	картометрический	5,00	-
н128	591677.55	1370319.63	картометрический	5,00	-
н129	591706.98	1370286.94	картометрический	5,00	-

Раздел 4

План границ участка № 1

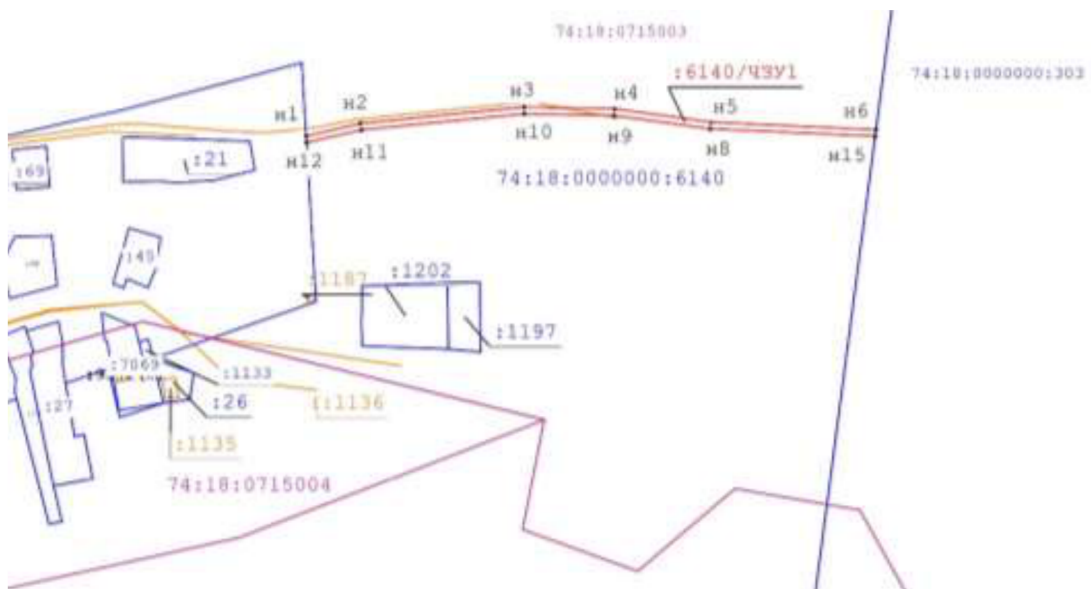


Масштаб 1:10000



- границы лесного участка и характерные точки границ, рассматриваемых для исключения из состава лесов, расположенных в лесопарковых зонах Саткинского лесничества

План границ участка № 2

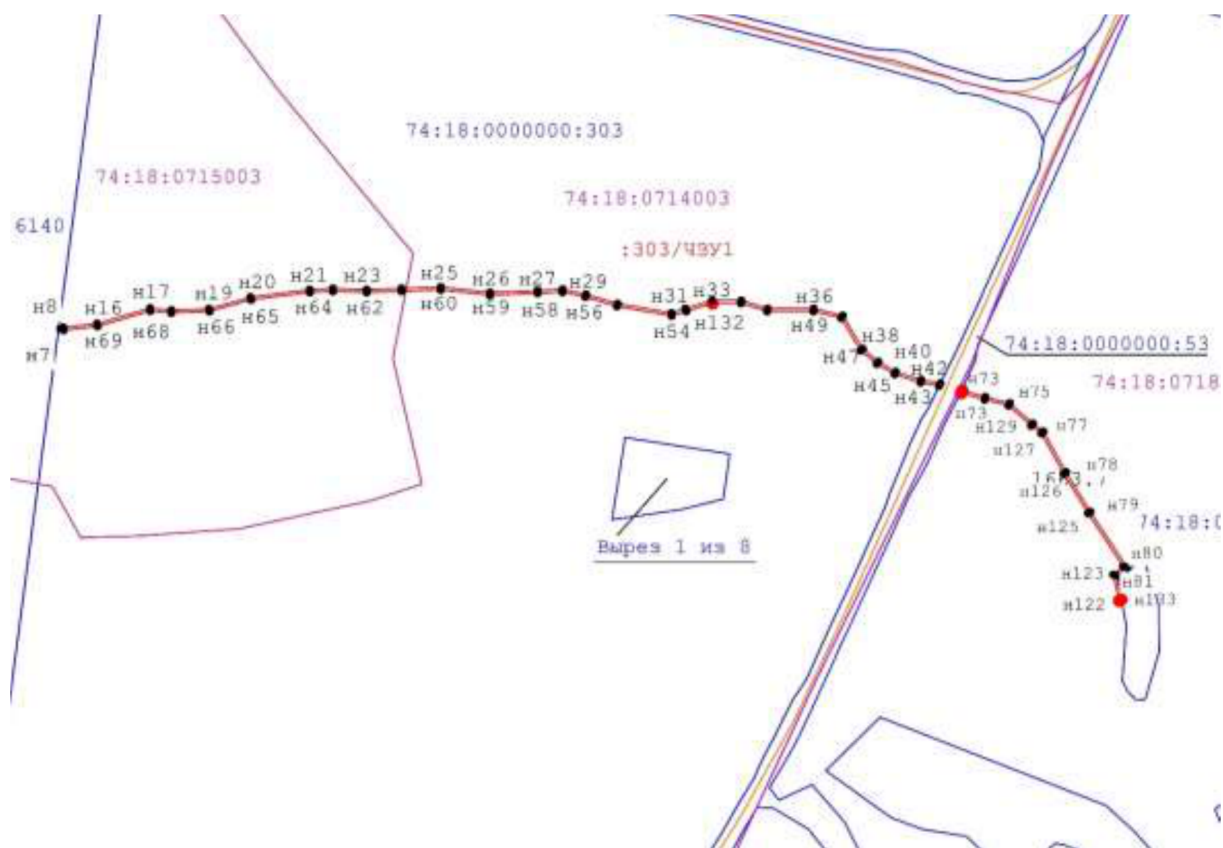


Масштаб 1:5000



- границы лесного участка и характерные точки границ, рассматриваемых для исключения из состава лесов, расположенных в лесопарковых зонах Саткинского лесничества

План границ участка № 3



Масштаб 1:12000



- границы лесного участка и характерные точки границ, рассматриваемых для исключения из состава лесов, расположенных в лесопарковых зонах Саткинского лесничества

Текстовое описание местоположения границ лесного участка, исключаемого из границ земель, на которых расположены леса в лесопарковых зонах

Прохождение границы		Описание прохождения границы
от точки	до точки	
Лесной участок № 1		
н8	н8	Содержит 54 поворотных точек в границах квартала 90 Бердяушского участкового лесничества
Лесной участок № 2		
н1	н1	Содержит 12 поворотных точек в границах кварталов 48, 67 Саткинского участкового лесничества
Лесной участок № 3		
Контур 1		
н16	н16	Содержит 58 поворотных точек в границах квартала 52 Саткинского участкового лесничества
Контур 2		
н73	н73	Содержит 20 поворотных точек в границах кварталов 52, 67 Саткинского участкового лесничества

**Графическое описание местоположения границ лесных участков,
включаемых в границы земель, на которых расположены леса, расположенные
в лесопарковых зонах**

(наименование объекта, местоположение границ которого описано (далее - объект))

Раздел 1

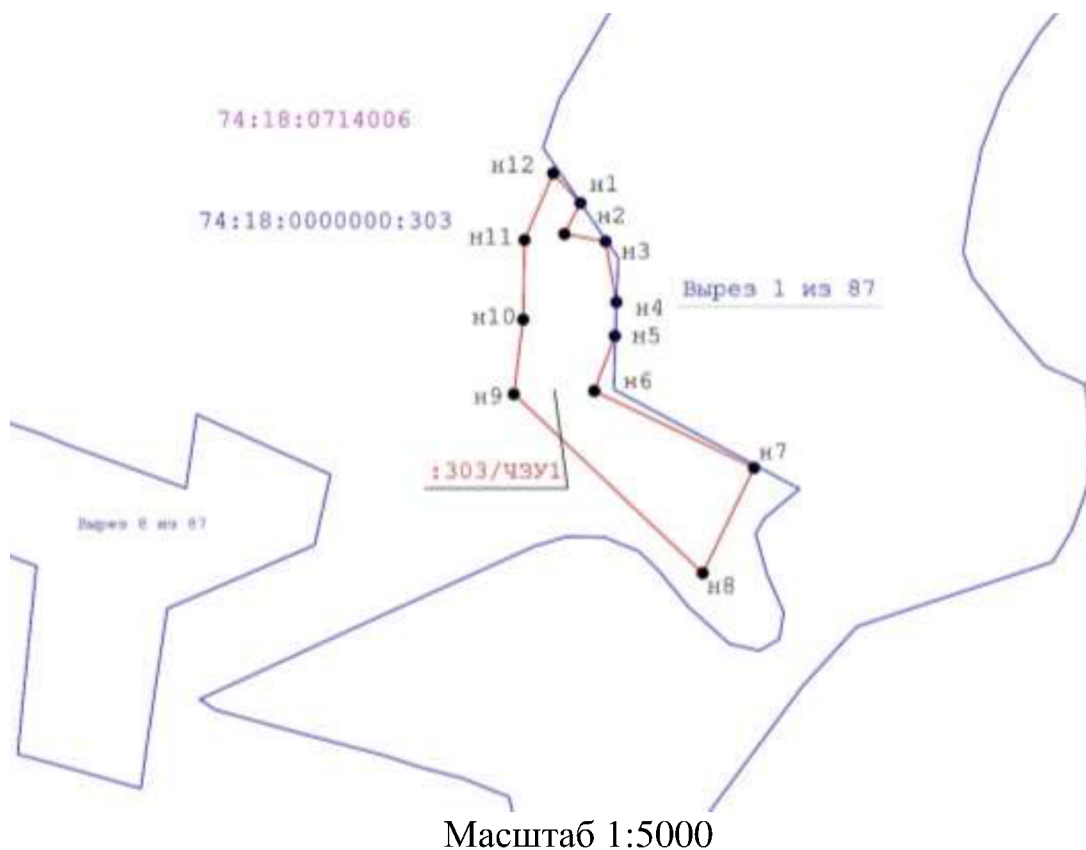
Сведения об объекте

№ п/п	Характеристика объекта	Описание характеристик
Участок № 1		
1	Местоположение объекта	Челябинская область, Саткинский муниципальный район, Саткинское лесничество, Саткинское участковое лесничество, квартал 126 часть выдела 16
2	Площадь объекта ± величина погрешности определения площади (P ± дельта P)	1.2872± 0,0023 га
3	Иные характеристики объекта	-

Раздел 2

Сведения о местоположении границ объекта					
1. Система координат МСК-74, зона 2					
2. Сведения о характерных точках границ объекта					
Обозначение характерных точек границ	Координаты, м		Метод определения координат характерной точки	Средняя квадратическая погрешность положения характерной точки (Mt), м	Описание обозначения точки на местности (при наличии)
	X	Y			
н1	588404.88	1360140.7	картометрический	5,00	-
н2	588385.66	1360130.8	картометрический	5,00	-
н3	588381.06	1360156.3	картометрический	5,00	-
н4	588343.36	1360162.9	картометрический	5,00	-
н5	588322.42	1360162	картометрический	5,00	-
н6	588288.11	1360149.2	картометрический	5,00	-
н7	588240.45	1360248.3	картометрический	5,00	-
н8	588175.12	1360216.5	картометрический	5,00	-
н9	588286.14	1360099.4	картометрический	5,00	-
н10	588332.62	1360105.2	картометрический	5,00	-
н11	588381.92	1360106	картометрический	5,00	-
н12	588423.29	1360123.8	картометрический	5,00	-
н1	588404.88	1360140.7	картометрический	5,00	-

Раздел 4 План границ участка



- границы лесного участка и характерные точки границ, рассматриваемого для включения в состав лесов, расположенных в лесопарковых зонах Саткинского лесничества

Текстовое описание местоположения границ лесных участков,
включаемых в границы земель, на которых расположены леса, расположенные
в лесопарковых зонах

Прохождение границы		Описание прохождения границы
от точки	до точки	
n1	n1	Содержит 12 поворотных точек в границах квартала 126 Саткинского участкового лесничества