



ГЛАВНОЕ УПРАВЛЕНИЕ ЛЕСАМИ ЧЕЛЯБИНСКОЙ ОБЛАСТИ

П Р И К А З

от 11.05.2023 г.

г. Челябинск

№ 284

Об установлении площадей и границ земель, на которых расположены леса, расположенные в лесопарковых и зеленых зонах Уфалейского лесничества

В соответствии с Лесным кодексом Российской Федерации, постановлением Правительства Российской Федерации от 21 декабря 2019 г. № 1755 «Об утверждении Правил изменения границ земель, на которых располагаются леса, указанные в пунктах 3 и 4 части 1 статьи 114 Лесного кодекса Российской Федерации, и определения функциональных зон в лесах, расположенных в лесопарковых зонах», Законом Челябинской области «О регулировании лесных отношений в Челябинской области»

ПРИКАЗЫВАЮ:

1. Утвердить прилагаемые текстовое и графическое описание местоположения границ земель, на которых расположены леса, расположенные в лесопарковых и зеленых зонах, включающее в себя перечень географических координат характерных точек границ таких земель или перечень координат этих точек в системе координат, установленной для ведения Единого государственного реестра недвижимости в соответствии с Федеральным законом «О государственной регистрации недвижимости».

2. Отделу государственного лесного реестра, земельных отношений и государственной экспертизы (Камалетдинов Д.З.) обеспечить:

1) в установленном порядке внесение изменений в государственный лесной реестр в связи с установлением площадей и границ лесов, на которых расположены леса, расположенные в лесопарковых зонах и зеленых зонах Саткинского лесничества;

2) размещение настоящего приказа на официальном сайте Главного управления лесами Челябинской области.

3. Настоящий приказ вступает в силу со дня его подписания и подлежит официальному опубликованию.

4. Контроль за выполнением настоящего приказа оставляю за собой.

Исполняющий обязанности начальника
Главного управления



В.Н. Нигматуллин

УТВЕРЖДЕНО
приказом Главного управления
лесами Челябинской области
от 11.05.2023 г. № 284

Графическое описание местоположения границ лесных участков,
исключаемых из границ земель, на которых расположены леса,
расположенные в лесопарковых зонах

(наименование объекта, местоположение границ которого описано (далее - объект))

Раздел 1

Сведения об объекте

№ п/п	Характеристика объекта	Описание характеристик
Участок № 1		
1	Местоположение объекта	Челябинская область, Верхнеуфалейский городской округ, Уфалейское лесничество, Нижнеуфалейское участковое лесничество, квартал 66 части выделов 37, 41, 49, 50, 63, квартал 67 часть выдела 6
2	Площадь объекта ± величина погрешности определения площади (P ± дельта P)	0,8959± 0,1183 га
3	Иные характеристики объекта	-
Участок № 2		
1	Местоположение объекта	Челябинская область, Верхнеуфалейский городской округ, Уфалейское лесничество, Нижнеуфалейское участковое лесничество, квартал 66 часть выдела 49
2	Площадь объекта ± величина погрешности определения площади (P ± дельта P)	0,0069± 0,0104 га
3	Иные характеристики объекта	-
Участок № 3		
1	Местоположение объекта	Челябинская область, Верхнеуфалейский городской округ, Уфалейское лесничество, Маукское участковое лесничество, квартал 105 часть выдела 18
2	Площадь объекта ± величина погрешности определения площади (P ± дельта P)	0,1155± 0,0425 га
3	Иные характеристики объекта	-

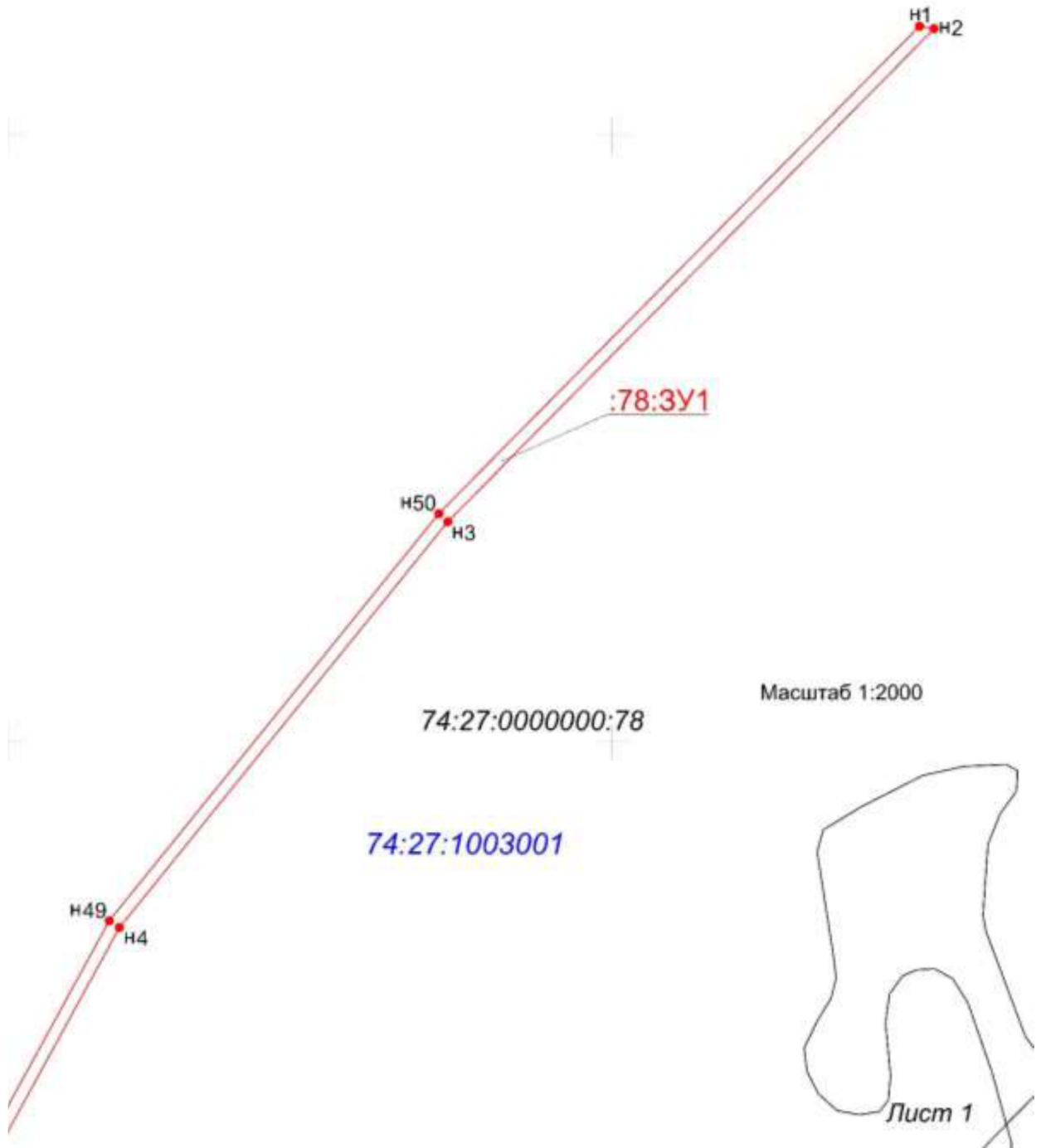
Раздел 2

Сведения о местоположении границ объекта					
1. Система координат МСК-74, зона 2					
2. Сведения о характерных точках границ объекта					
Обозначение характерных точек границ	Координаты, м		Метод определения координат характерной точки	Средняя квадратическая погрешность положения характерной точки (Mt), м	Описание обозначения точки на местности (при наличии)
	X	Y			
Участок 1					
н1	692235,90	2237701,48	картометрический	5,00	-
н2	692235,11	2237706,32	картометрический	5,00	-
н3	692072,40	2237545,65	картометрический	5,00	-
н4	691938,52	2237437,17	картометрический	5,00	-
н5	691787,20	2237354,33	картометрический	5,00	-
н6	691604,26	2237250,14	картометрический	5,00	-
н7	691382,50	2237113,49	картометрический	5,00	-
н8	691342,09	2237071,87	картометрический	5,00	-
н9	691300,28	2237008,70	картометрический	5,00	-
н10	691258,86	2236910,55	картометрический	5,00	-
н11	691200,66	2236722,20	картометрический	5,00	-
н12	691169,82	2236633,66	картометрический	5,00	-
н13	691152,58	2236601,08	картометрический	5,00	-
н14	691182,87	2236553,78	картометрический	5,00	-
н15	691134,33	2236538,88	картометрический	5,00	-
н16	691120,26	2236516,03	картометрический	5,00	-
н17	691089,50	2236507,22	картометрический	5,00	-
н18	691055,90	2236462,29	картометрический	5,00	-
н19	691039,59	2236409,89	картометрический	5,00	-
н20	691039,10	2236333,48	картометрический	5,00	-
н21	691044,27	2236294,07	картометрический	5,00	-
н22	691055,13	2236261,01	картометрический	5,00	-
н23	691076,10	2236220,54	картометрический	5,00	-
н24	691155,64	2236137,36	картометрический	5,00	-
н25	691159,79	2236137,20	картометрический	5,00	-
н26	691079,38	2236222,90	картометрический	5,00	-
н27	691058,83	2236262,56	картометрический	5,00	-
н28	691048,16	2236294,96	картометрический	5,00	-
н29	691043,10	2236333,73	картометрический	5,00	-
н30	691043,58	2236409,27	картометрический	5,00	-

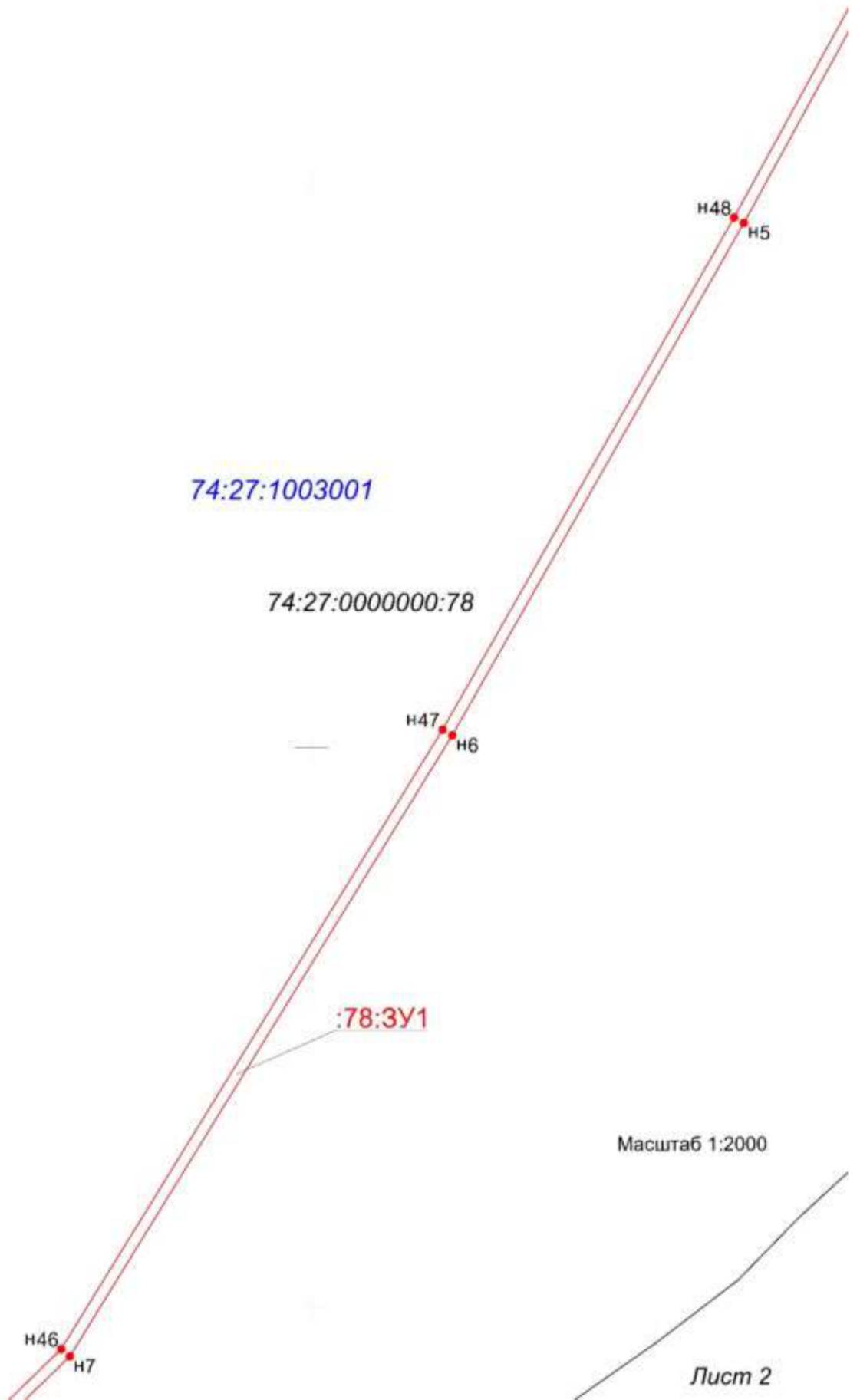
н31	691059,51	2236460,45	картометрический	5,00	-
н32	691091,98	2236503,81	картометрический	5,00	-
н33	691108,95	2236508,65	картометрический	5,00	-
н34	691155,17	2236468,54	картометрический	5,00	-
н35	691157,79	2236471,56	картометрический	5,00	-
н36	691113,59	2236509,98	картометрический	5,00	-
н37	691122,82	2236512,61	картометрический	5,00	-
н38	691137,14	2236535,61	картометрический	5,00	-
н39	691188,52	2236551,42	картометрический	5,00	-
н40	691157,33	2236601,50	картометрический	5,00	-
н41	691173,50	2236632,06	картометрический	5,00	-
н42	691204,46	2236720,95	картометрический	5,00	-
н43	691262,62	2236909,18	картометрический	5,00	-
н44	691303,82	2237006,80	картометрический	5,00	-
н45	691345,22	2237069,35	картометрический	5,00	-
н46	691385,03	2237110,35	картометрический	5,00	-
н47	691606,30	2237246,70	картометрический	5,00	-
н48	691789,14	2237350,84	картометрический	5,00	-
н49	691940,75	2237433,83	картометрический	5,00	-
н50	692075,07	2237542,67	картометрический	5,00	-
н1	692235,90	2237701,48	картометрический	5,00	-
Участок № 2					
н1	691170,96	2236120,92	картометрический	5,00	-
н2	691175,22	2236121,11	картометрический	5,00	-
н3	691159,79	2236137,20	картометрический	5,00	-
н4	691155,64	2236137,36	картометрический	5,00	-
н1	691170,96	2236120,92	картометрический	5,00	-
Участок № 3					
н1	703034,40	2247820,07	картометрический	5,00	-
н2	702851,68	2247825,04	картометрический	5,00	-
н3	702745,42	2247818,67	картометрический	5,00	-
н4	702746,17	2247814,71	картометрический	5,00	-
н5	702851,74	2247821,04	картометрический	5,00	-
н6	703034,29	2247816,07	картометрический	5,00	-
н1	703034,40	2247820,07	картометрический	5,00	-

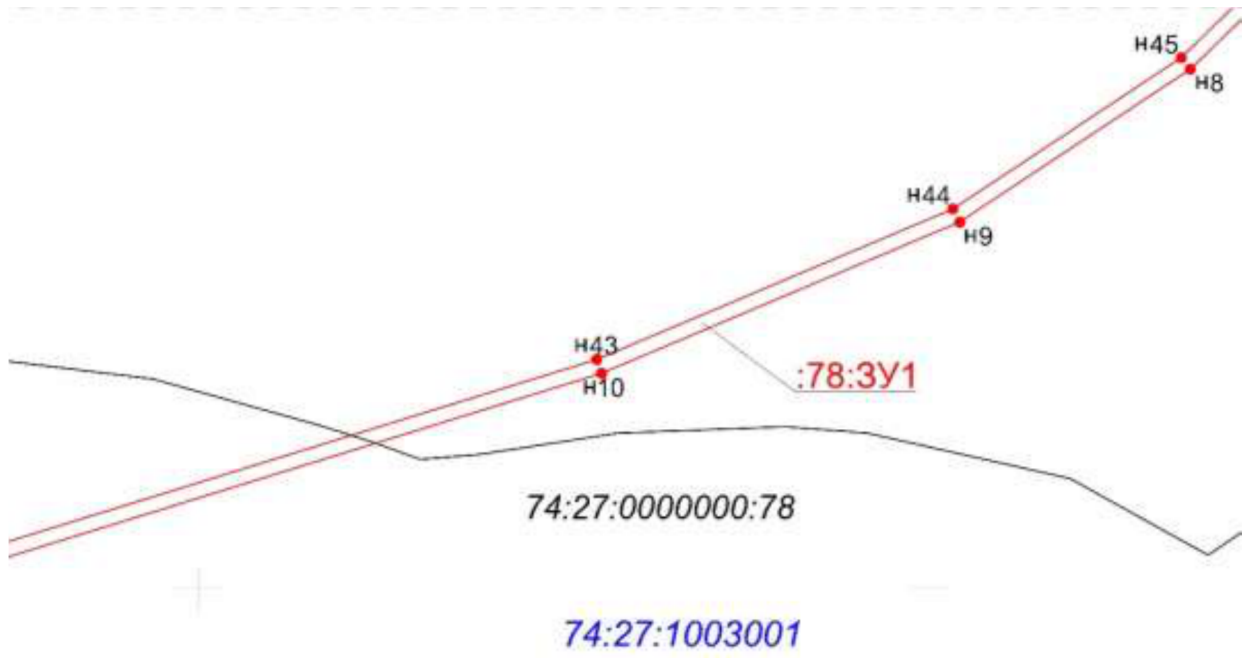
Раздел 4

План границ участка № 1

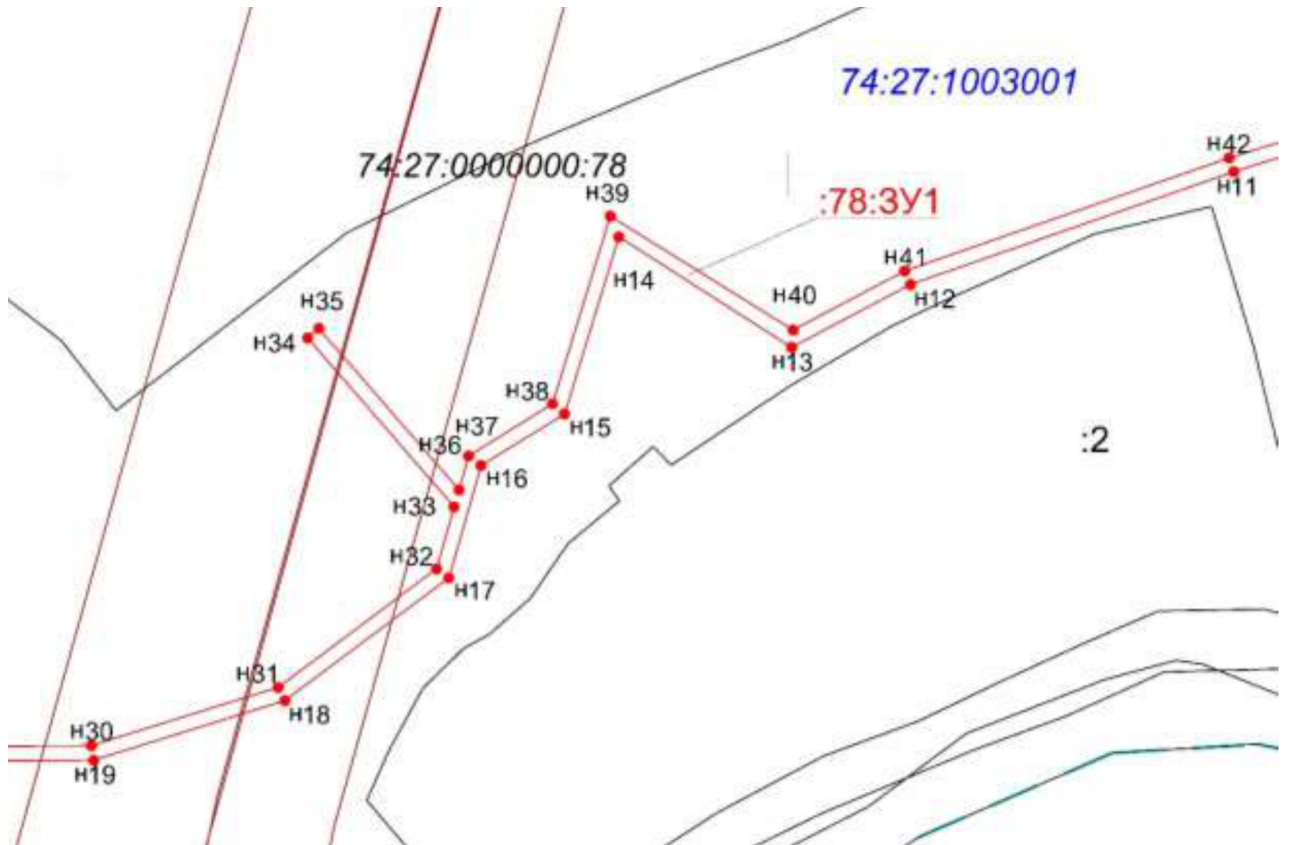


Масштаб 1:2000

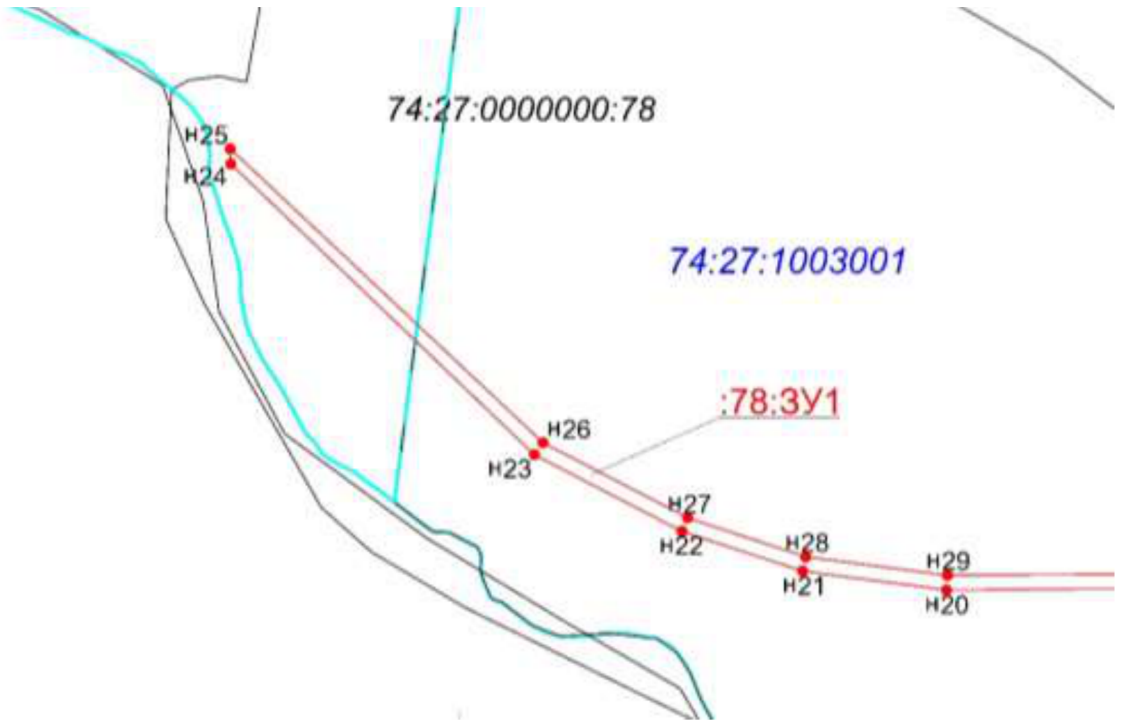





Масштаб 1:2000

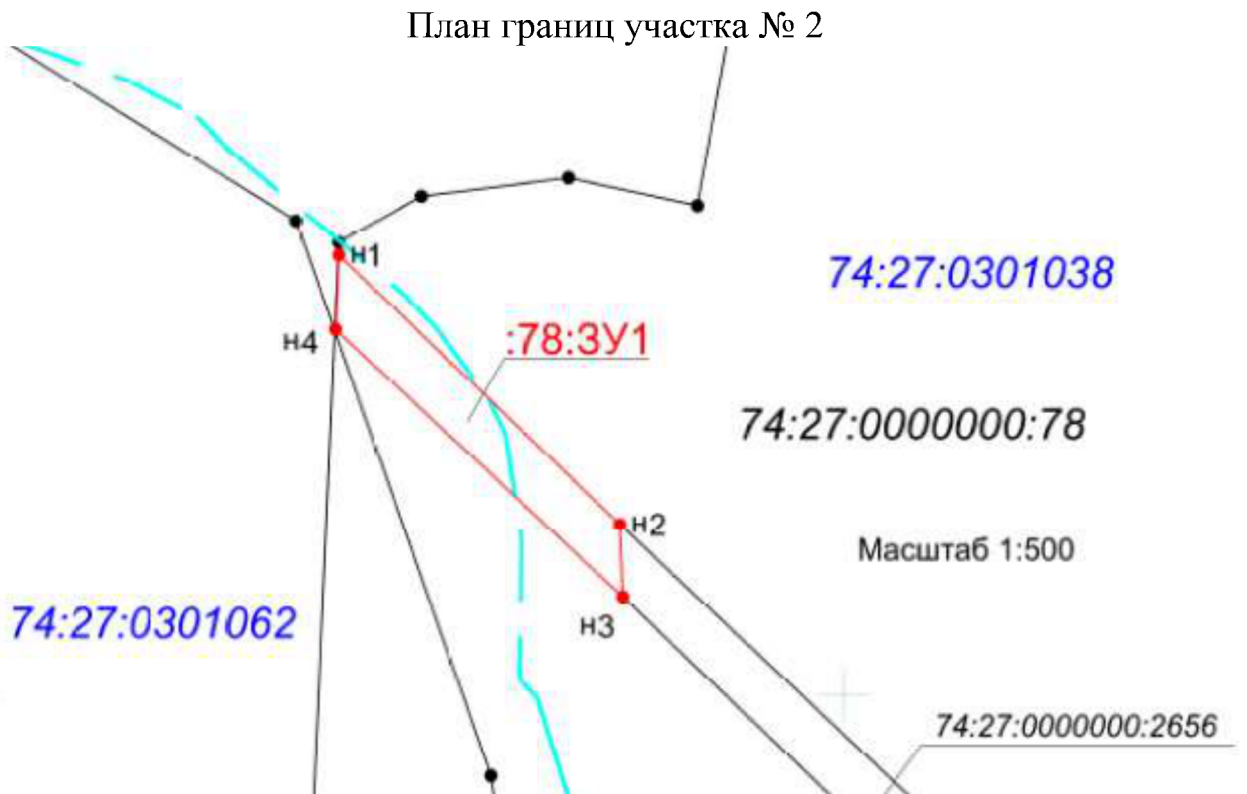


Масштаб 1:2000




Масштаб 1:2000

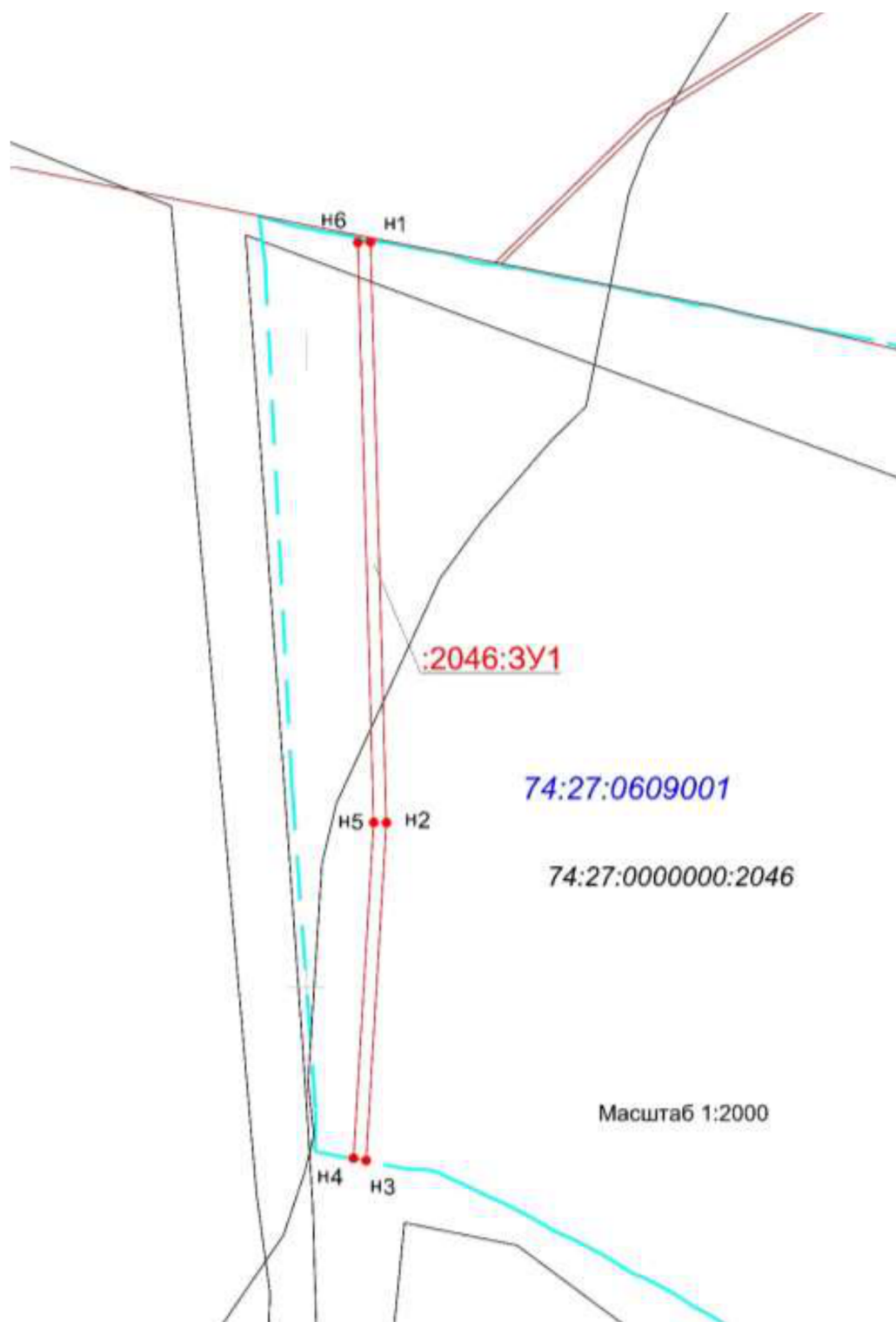
 - границы лесного участка и характерные точки границ, рассматриваемых для исключения из состава лесов, расположенных в лесопарковых зонах Уфалейского лесничества



Масштаб 1:500

 - границы лесного участка и характерные точки границ, рассматриваемых для исключения из состава лесов, расположенных в лесопарковых зонах Уфалейского лесничества

План границ участка № 3



Масштаб 1:2000



- границы лесного участка и характерные точки границ, рассматриваемых для исключения из состава лесов, расположенных в лесопарковых зонах Уфалейского лесничества

Текстовое описание местоположения границ лесного участка,
исключаемого из границ земель, на которых расположены леса
в лесопарковых зонах

Прохождение границы		Описание прохождения границы
от точки	до точки	
Лесной участок № 1		
н1	н1	Содержит 50 поворотных точек в границах кварталов 66, 67 Нижнеуфалейского участкового лесничества
Лесной участок № 2		
н1	н1	Содержит 4 поворотных точек в границах квартала 66 Нижнеуфалейского участкового лесничества
Лесной участок № 3		
н1	н1	Содержит 6 поворотных точек в границах квартала 105 Маукского участкового лесничества

**Графическое описание местоположения границ лесных участков,
включаемых в границы земель, на которых расположены леса, расположенные
в лесопарковых зонах**

(наименование объекта, местоположение границ которого описано (далее - объект))

Раздел 1

Сведения об объекте

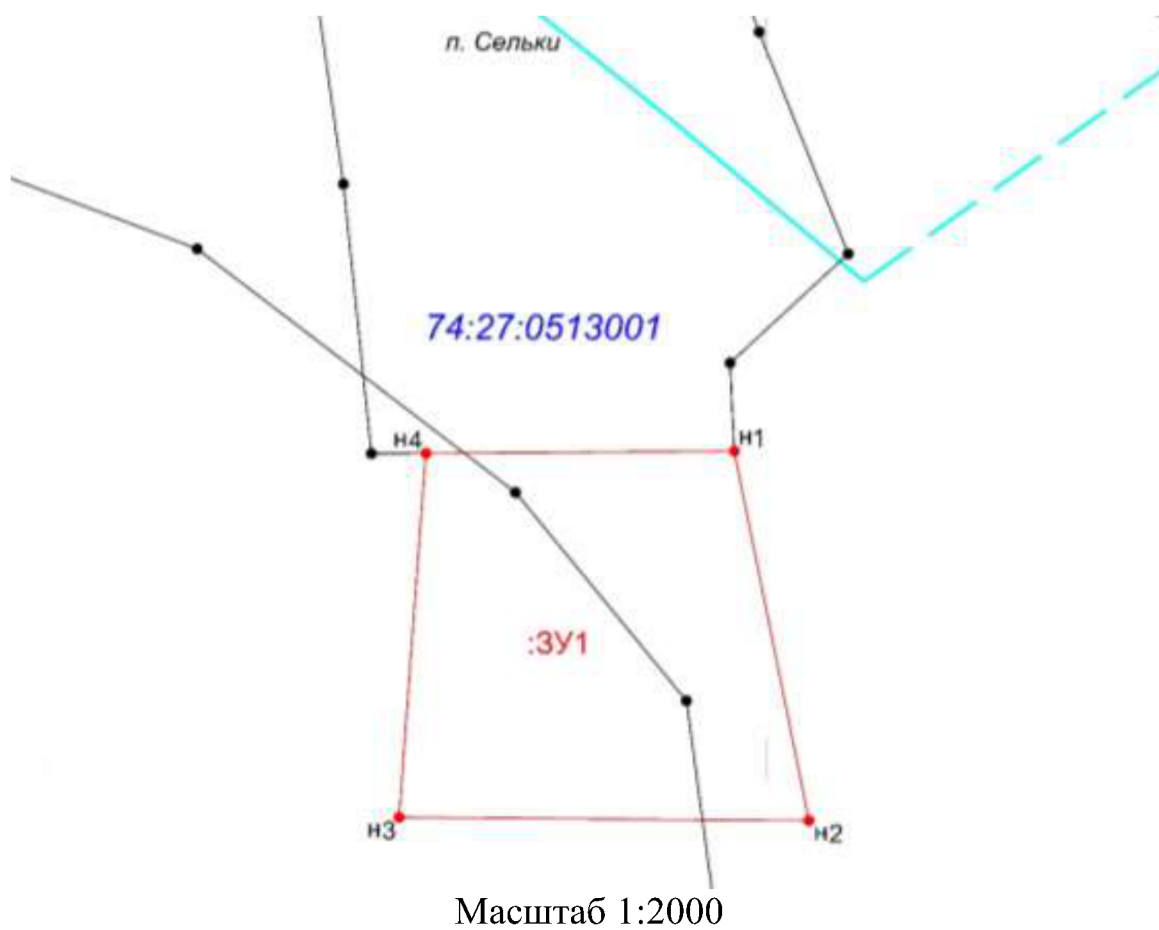
№ п/п	Характеристика объекта	Описание характеристик
Участок № 1		
1	Местоположение объекта	Челябинская область, Верхнеуфалейский городской округ, Уфалейское лесничество, Иткульское участковое лесничество, квартал 59 часть выдела 26
2	Площадь объекта ± величина погрешности определения площади (P ± дельта P)	1,0116± 0,1257 га
3	Иные характеристики объекта	-
Участок № 2		
1	Местоположение объекта	Челябинская область, Верхнеуфалейский городской округ, Уфалейское лесничество, Иткульское участковое лесничество, квартал 59 часть выдела 26
2	Площадь объекта ± величина погрешности определения площади (P ± дельта P)	0,0067± 0,0102 га
3	Иные характеристики объекта	


Раздел 2

Сведения о местоположении границ объекта					
1. Система координат МСК-74, зона 2					
2. Сведения о характерных точках границ объекта					
Обозначение характерных точек границ	Координаты, м		Метод определения координат характерной точки	Средняя квадратическая погрешность положения характерной точки (Mt), м	Описание обозначения точки на местности (при наличии)
	X	Y			
Участок № 1					
н1	712285,55	2261790,98	картометрический	5,00	-
н2	712183,11	2261811,69	картометрический	5,00	-
н3	712184,05	2261698,15	картометрический	5,00	-
н4	712284,99	2261705,54	картометрический	5,00	-
н1	712285,55	2261790,98	картометрический	5,00	-

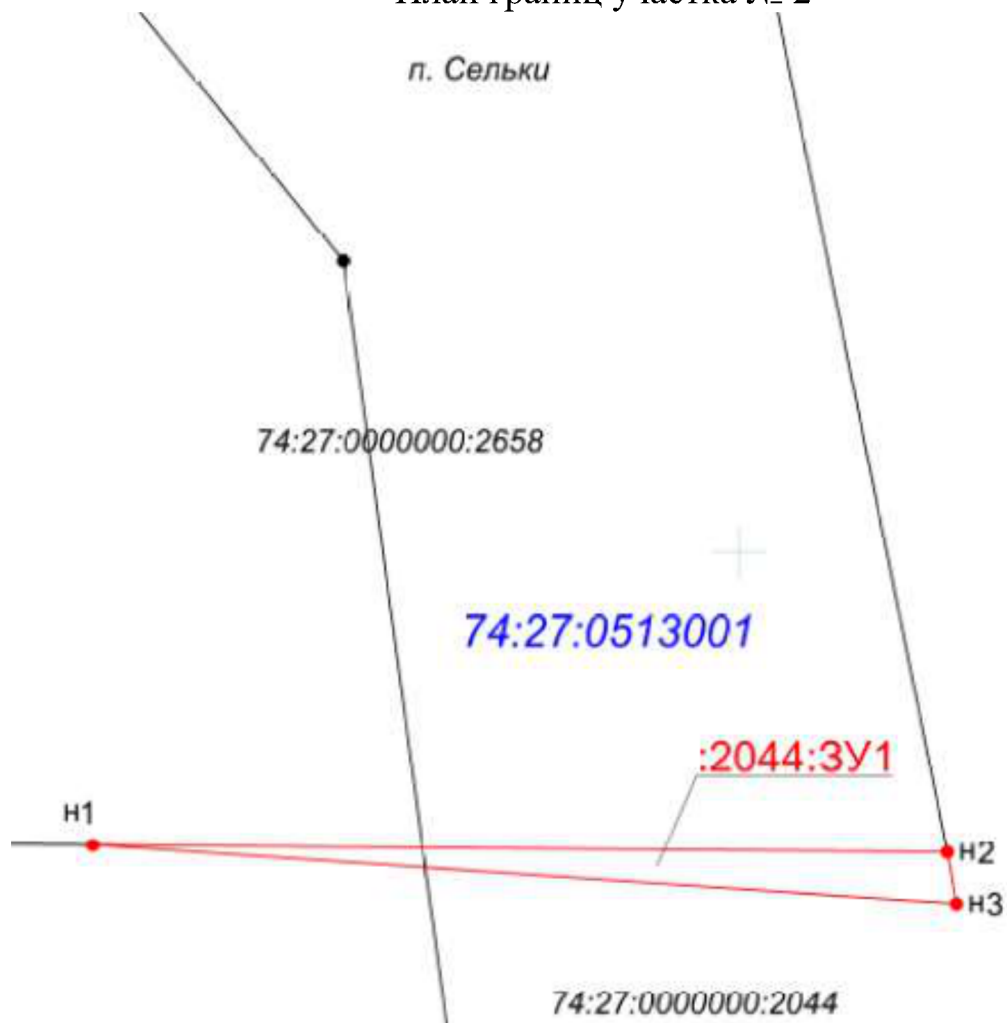
Раздел 4

План границ участка № 1



 - границы лесного участка и характерные точки границ, рассматриваемого для включения в состав лесов, расположенных в лесопарковых зонах Саткинского лесничества

План границ участка № 2



Масштаб 1:500

Текстовое описание местоположения границ лесных участков, включаемых в границы земель, на которых расположены леса, расположенные в лесопарковых зонах

Прохождение границы		Описание прохождения границы
от точки	до точки	
Лесной участок № 1		
н1	н1	Содержит 4 поворотных точек в границах квартала 59 Иткульского участкового лесничества
Лесной участок № 1		
н1	н1	Содержит 3 поворотных точек в границах квартала 59 Иткульского участкового лесничества