



ГЛАВНОЕ УПРАВЛЕНИЕ ЛЕСАМИ ЧЕЛЯБИНСКОЙ ОБЛАСТИ

П Р И К А З

от 07.06.2023 г.

г. Челябинск

№ 359

Об установлении площадей и границ земель, на которых расположены леса, расположенные в лесопарковых и зеленых зонах Саткинского лесничества

В соответствии с Лесным кодексом Российской Федерации, постановлением Правительства Российской Федерации от 21 декабря 2019 г. № 1755 «Об утверждении Правил изменения границ земель, на которых располагаются леса, указанные в пунктах 3 и 4 части 1 статьи 114 Лесного кодекса Российской Федерации, и определения функциональных зон в лесах, расположенных в лесопарковых зонах», Законом Челябинской области «О регулировании лесных отношений в Челябинской области», рассмотрев проектную документацию по изменению и установлению границ лесов, расположенных в лесопарковых зонах в квартале 268 часть выдела 33 Саткинского участкового лесничества на площади 0,0131 гектаров и лесов, расположенных в зеленых зонах в квартале 124 часть выделов 9 Саткинского участкового лесничества на площади 0,0131 гектаров на территории Саткинского лесничества Челябинской области

ПРИКАЗЫВАЮ:

1. Утвердить прилагаемые текстовое и графическое описание местоположения границ земель, на которых расположены леса, расположенные в лесопарковых зонах, включающее в себя перечень географических координат характерных точек границ таких земель или перечень координат этих точек в системе координат, установленной для ведения Единого государственного реестра недвижимости в соответствии с Федеральным законом «О государственной регистрации недвижимости».

2. Отделу государственного лесного реестра, земельных отношений и государственной экспертизы (Камалетдинов Д.З.) обеспечить:

1) в установленном порядке внесение изменений в государственный лесной реестр в связи с установлением площадей и границ лесов, на которых расположены леса, расположенные в лесопарковых и зеленых зонах Саткинского лесничества;

2) размещение настоящего приказа на официальном сайте Главного управления лесами Челябинской области.

3. Настоящий приказ вступает в силу со дня его подписания и подлежит официальному опубликованию.

4. Контроль за выполнением настоящего приказа оставляю за собой.

Исполняющий обязанности начальника
Главного управления



В.Н. Нигматуллин

УТВЕРЖДЕНО
приказом Главного управления
лесами Челябинской области
от 07.06.2023 г. № 359

Графическое описание местоположения границы лесного участка,
исключаемого из границ земель, на которых расположены леса,
расположенные в лесопарковых зонах

(наименование объекта, местоположение границ которого описано (далее - объект))

Раздел 1

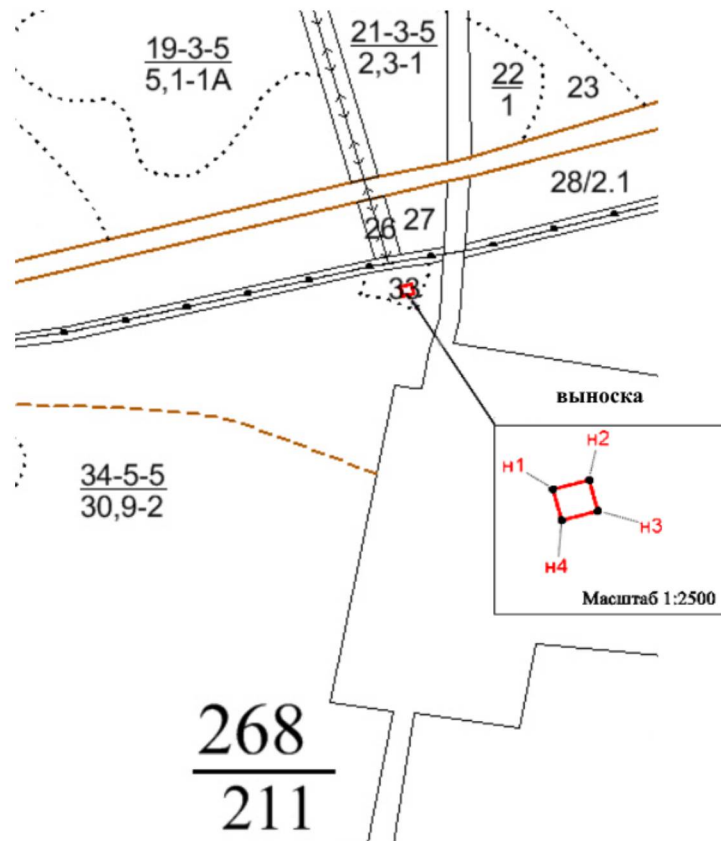
Сведения об объекте

№ п/п	Характеристика объекта	Описание характеристик
1	Местоположение объекта	Саткинское лесничество, Саткинское участковое лесничество, квартал 268 часть выдела 33
2	Площадь объекта ± величина погрешности определения площади (P ± дельта P)	0,0131± 0,0200 га
3	Иные характеристики объекта	-

Раздел 2


Сведения о местоположении границ объекта					
1. Система координат МСК-74, зона 2					
2. Сведения о характерных точках границ объекта					
Обозначение характерных точек границ	Координаты, м		Метод определения координат характерной точки	Средняя квадратическая погрешность положения характерной точки (Mt), м	Описание обозначения точки на местности (при наличии)
	X	Y			
н1	574252,03	1348954,19	картометрический	± 5	-
н2	574255,11	1348965,79	картометрический	± 5	-
н3	574244,59	1348968,43	картометрический	± 5	-
н4	574241,34	1348956,88	картометрический	± 5	-
н1	574252,03	1348954,19	картометрический	± 5	-

Раздел 4
План границ участка



Масштаб 1:10000

Условные обозначения:

 границы лесного участка, и характерные точки границ, рассматриваемых для исключения из состава лесов, расположенных в лесопарковых зонах Саткинского лесничества

Текстовое описание местоположения границ лесных участков, исключаемых из границ земель, на которых расположены леса в лесопарковых зонах

Прохождение границы		Описание прохождения границы
от точки	до точки	
1	2	Саткинское лесничество, Саткинское участковое лесничество, на северо-восток по территории выдела 33 квартала 268
2	3	Саткинское лесничество, Саткинское участковое лесничество, на юго-восток по территории выдела 33 квартала 268
3	4	Саткинское лесничество, Саткинское участковое лесничество, на юго-запад по территории выдела 33 квартала 268
4	1	Саткинское лесничество, Саткинское участковое лесничество, на северо-запад по территории выдела 33 квартала 268

Графическое описание местоположения границ лесного участка,
включаемого в границы земель, на которых расположены леса,
расположенные в лесопарковых зонах

(наименование объекта, местоположение границ которого описано (далее - объект))

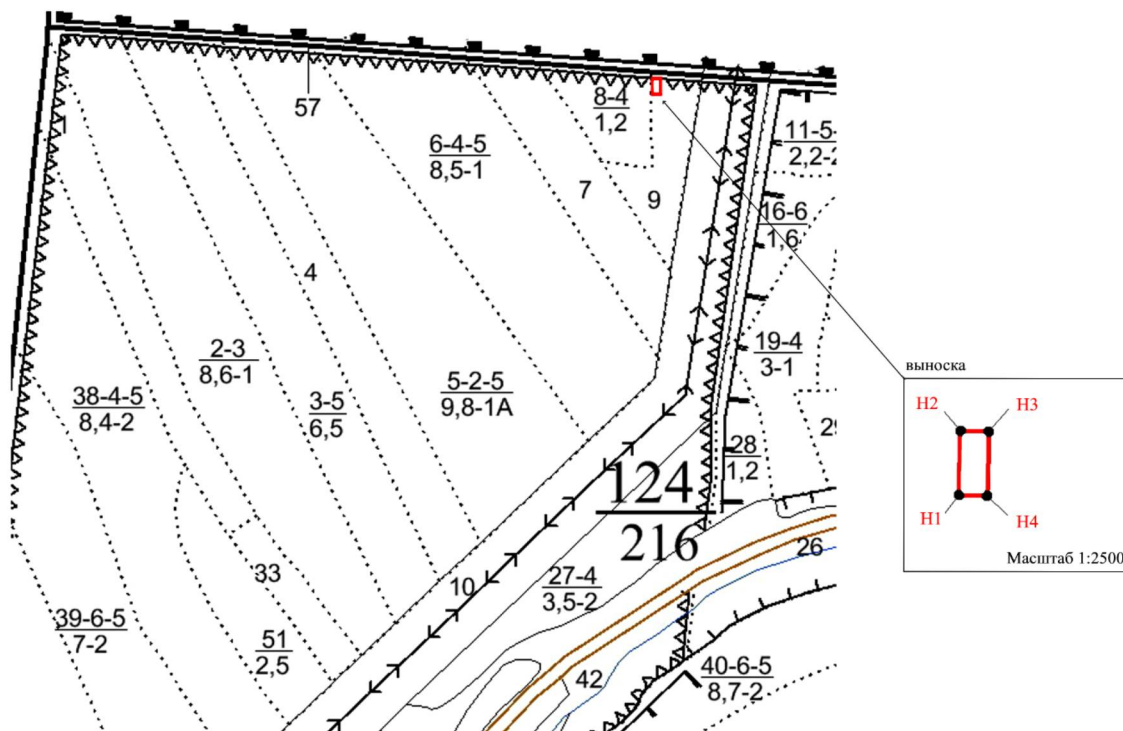
Раздел 1
Сведения об объекте

№ п/п	Характеристика объекта	Описание характеристик
1	Местоположение объекта	Саткинское лесничество, Саткинское участковое лесничество, квартал 124 часть выдела 9
2	Площадь объекта ± величина погрешности определения площади (P ± дельта P)	0,0131± 0,0200 га
3	Иные характеристики объекта	-

Раздел 2

Сведения о местоположении границ объекта					
1. Система координат МСК-74, зона 2					
2. Сведения о характерных точках границ объекта					
Обозначение характерных точек границ	Координаты, м		Метод определения координат характерной точки	Средняя квадратическая погрешность положения характерной точки (Mt), м	Описание обозначения точки на местности (при наличии)
	X	Y			
н1	589174,02	1356645,83	картометрический	± 5	-
н2	589191,39	1356646,26	картометрический	± 5	-
н3	589191,21	1356653,81	картометрический	± 5	-
н4	589173,82	1356653,38	картометрический	± 5	-
н1	589174,02	1356645,83	картометрический	± 5	-

Раздел 4 План границ участка



Масштаб 1:10000

Условные обозначения:

- границы лесного участка, и характерные точки границ, рассматриваемых для включения в границы лесов, расположенных в лесопарковых зонах Саткинского лесничества

Текстовое описание местоположения границы лесного участка, включаемого в границы земель, на которых расположены леса в зеленых зонах

Прохождение границы		Описание прохождения границы
от точки	до точки	
1	2	Саткинское лесничество, Саткинское участковое лесничество, на север по границе выдела 9 квартала 124
2	3	Саткинское лесничество, Саткинское участковое лесничество, на восток по территории выдела 9 квартала 124
3	4	Саткинское лесничество, Саткинское участковое лесничество, на юго по территории выдела 9 квартала 124
4	1	Саткинское лесничество, Саткинское участковое лесничество, на запад по территории выдела 9 квартала 124