



ГЛАВНОЕ УПРАВЛЕНИЕ ЛЕСАМИ ЧЕЛЯБИНСКОЙ ОБЛАСТИ

П Р И К А З

от 24.11.2023 г.

г. Челябинск

№ 803

О внесении изменений в приказ
Главного управления лесами
Челябинской области
от 31.05.2022 г. № 422

В связи с уточнением нумерацией выделов, учитывая обращение ООО «Уральская лесостроительная экспедиция» от 20.11.2023 г. № 2320
ПРИКАЗЫВАЮ:

1. Внести в приказ Главного управления лесами Челябинской области от 31.05.2022 г. № 422 «Об изменении границ земель, на которых расположены леса, расположенные в лесопарковых и зеленых зонах Кыштымского и Каслинского лесничеств» следующие изменения:

1) в пункте 1:

«Проектную документацию по изменению и установлению границ земель, на которых расположены леса, в лесопарковых зонах на территории Кыштымского лесничества Челябинской области» изложить в новой редакции (прилагается).

2) пункт 2 изложить в следующей редакции:

«2. Исключить из границ земель, на которых расположены леса, расположенные в лесопарковых зонах, внесенные в данные государственного лесного реестра по состоянию на 1 января 2007 года, лесной участок Кыштымского лесничества Кыштымского участкового лесничества в квартале 213 части выделов 6, 7, 10, 11, 12, 18, 19, 20, 26, 27, 28, 30, 38 на площади 13,3668 гектаров, с проектированием на этом лесном участке лесов, расположенных в зеленых зонах.».

2. Отделу государственного лесного реестра, земельных отношений и государственной экспертизы (Камалетдинов Д.З.) обеспечить:

1) внесение соответствующей информации в государственный лесной реестр;

2) размещение настоящего приказа на официальном сайте Главного управления лесами Челябинской области.

3. Настоящий приказ вступает в силу со дня его подписания и подлежит официальному опубликованию.

4. Контроль за выполнением настоящего приказа оставляю за собой.

Исполняющий обязанности
начальника Главного управления



Ю.В. Золотухин

УТВЕРЖДЕНА
приказом Главного управления
лесами Челябинской области
от 31.05.2022 г. № 422
(в редакции приказа
Главного управления лесами
Челябинской области
от 24.11.2023 г. № 803)

Проектная документация
по изменению и установлению границ земель, на которых
расположены леса, расположенные в лесопарковых и зеленых зонах
Кыштымского и Каслинского лесничеств

Проектная документация по изменению и установлению границ земель, на которых расположены леса, в лесопарковых и зеленых зонах Кыштымского и Каслинского лесничеств Челябинской области, разработана в соответствии с пунктом 3 постановления Правительства Российской Федерации от 21 декабря 2019 г. № 1755 «Об утверждении Правил изменения границ земель, на которых располагаются леса, указанные в пунктах 3 и 4 части 1 статьи 114 Лесного кодекса Российской Федерации, и определения функциональных зон в лесах, расположенных в лесопарковых зонах» (далее – Правила) по инициативе заинтересованного лица Общества с ограниченной ответственностью «Капитал-Сити».

В состав проектной документации включены текстовые и графические материалы.

Леса, расположенные в лесопарковых и зеленых зонах на территории и зеленых зонах Кыштымского и Каслинского лесничеств выделены вокруг городов Кыштым, Карабаш, Касли и других населенных пунктов в соответствии с Постановлением Совета Министров СССР от 29.12.1972 г. № 898, Постановлением Совета Министров РСФСР от 31.05.1973 г. № 296 и Решением Челябинского областного исполнительного комитета от 15.01.1965 г. № 26.

Проектирование лесов, расположенных в лесопарковых и зеленых зонах выполнено в соответствии со статьей 68.2, пунктом 2 статьи 110 Лесного кодекса Российской Федерации и постановлением Правительства Российской Федерации от 21.12.2019 г. № 1755 «Об утверждении Правил изменения границ земель, на которых располагаются леса, указанные в пунктах 3 и 4 части 1 статьи 114 Лесного кодекса Российской Федерации, и определения функциональных зон в лесах, расположенных в лесопарковых зонах».

Проектная документация по изменению и установлению границ земель, на которых расположены леса, расположенные в лесопарковых и зеленых зонах Кыштымского и Каслинского лесничеств Челябинской области выполнена обществом с ограниченной ответственностью «Уральская лесоустроительная экспедиция», генеральный директор Сенаторов Виталий Альбертович, телефон 8-912-245-35-05, e-mail: ural.le@mail.ru, юридический адрес: Российская Федерация, 620137, Свердловская область, г. Екатеринбург, ул. Белинского,

111, оф. 1/5, ОКПО 68391118, ОГРН 1106671017419, ИНН 6671332118, КПП 667101001.

Глава 1. Общие сведения

Кыштымское лесничество Главного управления лесами Челябинской области расположено в северо-восточной части Челябинской области на территории, подчиненной Кыштымскому, Карабашскому и Озерскому городским округам.

Протяженность лесничества с севера на юг 55 км, с запада на восток 40 км.

Лесничество на севере граничит с Каслинским муниципальным районом, на востоке с городом Озерском и Аргаяшским муниципальным районом, на юге с Миасским городским округом и Златоустовским городским округом, на западе с Кусинским муниципальным районом, Нязепетровским муниципальным районом и Верхнеуфалейским городским округом.

Контора лесничества находится в городе Кыштыме.

Общая площадь лесничества по состоянию на 1 января 2022 года составляет 119005 гектаров. В состав Кыштымского лесничества входят 4 участковых лесничеств. Структура Кыштымского лесничества представлена в таблице 1.

Таблица 1

Структура лесничества

№ п/п	Наименование участковых лесничеств	Административный район (муниципальное образование)	Общая площадь, гектаров
1	Егозинское	Кыштымский городской округ	23441
2	Кыштымское	Кыштымский городской округ	38594
		Озерский городской округ	168
		Итого	38762
3	Уфимское	Карабашский городской округ	20708
4	Карабашское	Карабашский городской округ	36003
		Кыштымский городской округ	91
		Итого	36094
Всего по лесничеству:			119005

Каслинское лесничество расположено в северной части Челябинской области на территории Каслинского административного района и территорий, подчиненных г. Верхний Уфалей и г. Кыштым.

Каслинское лесничество Главного управления лесами Челябинской области организовано на базе опытного Каслинского лесхоза.

Контора лесничества находится в г. Касли, расположенном в 120 км от областного центра г. Челябинск.

Общая площадь лесничества по состоянию на 1 января 2022 года составляет 126653 га. В состав Каслинского лесничества входит 5 участковых лесничеств. Структура Каслинского лесничества представлена в таблице 2.

Таблица 2

Структура Каслинского лесничества

№ п/п	Наименование участковых лесничеств	Административный район (муниципальное образование)	Общая площадь, гектаров
1	Аракульское	г. Кыштым	2931
		Каслинский муниципальный район	11780
2	Багарякское	Каслинский муниципальный район	29663
3	Вишневогорское	г. Верхний Уфалей	4909
		Каслинский муниципальный район	10204
4	Каслинское	Каслинский муниципальный район	14186
5	Тюбукское	Каслинский муниципальный район	52980
	Всего по лесничеству		126653

Лесорастительные условия и климат

В соответствии с лесорастительным районированием, утвержденным приказом Федерального агентства лесного хозяйства от 09.03.2011 г. № 61 «Об утверждении Перечня лесорастительных зон Российской Федерации и Перечня лесных районов Российской Федерации», все леса Кыштымского и Каслинского лесничеств относятся к Южно-Уральскому лесостепному району лесостепной лесорастительной зоны.

Разнообразный рельеф и физико-географические особенности района создали богатейшее многообразие ландшафтов, богатство растительного и животного мира.

В соответствии с приказом Рослесхоза от 09.03.2011 г. № 61 «Об утверждении перечня лесорастительных зон и лесных районов Российской Федерации», зарегистрированным в Минюсте 28.04.2011 г. № 20617. Леса Кыштымского и Каслинского лесничеств подразделяются на лесосеменные районы основных лесообразующих пород со сравнительно однородным генотипическим составом популяций древесных пород, характеризующихся явно выраженными природными и лесохозяйственными особенностями. Кыштымское и Каслинское лесничества отнесены к Южно-Уральскому лесному району и лесостепной зоне.

Глава 2. Обоснование выбора лесного участка,
проектируемого к исключению из границ земель, на которых расположены
леса, расположенные в лесопарковых зонах в целях размещения линейных
объектов «Газопровод высокого давления к ГРС-2 г. Кыштым»
газотранспортной системы ПАО «Газпром»

Лесной участок, проектируемый к исключению из границ земель на которых расположены леса, расположенные в лесопарковых зонах, для размещения линейных объектов: подключение газопровода - отвода к ГРС-2 Кыштым к газотранспортной системе ПАО «Газпром»; газопровод - отвод; ГРС-2 Кыштым; подводящий газопровод, расположенный в границах квартала 213 на частях выделов 6, 7, 10, 11, 12, 18, 19, 20, 26, 27, 28, 30, 38 Кыштымского участкового лесничества Кыштымского лесничества Челябинской области.

Точка подключения - стальной подземный газопровод высокого давления диаметром 530x10 мм на выходе из ГРС г. Кыштым.

Проект газоснабжения выполнен согласно требований СНиП 42-01-2002 и «Правил безопасности газораспределения и газопотребления» СП 42-101-2003г.

Давление газа в точке подключения 0,6 мегапаскаль.

Ориентировочный расход природного газа 30000 кубометров (далее – м³) в час.

При выборе маршрута прохождения трассы линейного объекта (газопровода) выдержаны нормативные расстояния расположения от существующих инженерных коммуникаций.

Для размещения линейного объекта предусматривается зона вдоль линии газопровода, по 2 метра с каждой стороны, совпадающая с охранной зоной (Правила охраны газораспределительных сетей от 20.11.2000 г. № 878).

Граница земельного участка образована путем раздела 74:32:0000000:5671 с сохранением исходного в соответствии распоряжением Главного управления лесами Челябинской области от 15.10.2021 г. № 433-р «Об утверждении границ лесного (земельного) участка».

Граница лесного участка, проектируемого к отнесению из границ земель, на которых расположены леса, расположенные в лесопарковых зонах в леса, расположенные в зеленых зонах, определена в соответствии с документацией по планировке территории, которая утверждена Постановлением Администрации Кыштымского городского округа от 07.10.2021 г. № 2094.

Также, для определения границ и площади испрашиваемого лесного участка имеется заключение Главного управления лесами Челябинской области от 27.05.2021 г.

Размещение линейного объекта не противоречит генеральному плану Кыштымского городского округа Челябинской области.

Глава 3. Характеристика лесного участка, проектируемого к исключению из границ земель, на которых расположены леса, расположенные в лесопарковых зонах

Лесной участок, проектируемый к исключению из границ земель, на которых расположены леса, расположенные в лесопарковых зонах, испрашиваемый для размещения линейных объектов: подключение газопровода - отвода к ГРС-2 Кыштым к газотранспортной системе ПАО «Газпром»; газопровод - отвод; ГРС-2 Кыштым; подводный газопровод, расположен в границах квартала 213 Кыштымского участкового лесничества Кыштымского лесничества Челябинской области. Площадь испрашиваемого лесного участка 13,3668 га.

В соответствии со сведениями государственного кадастра недвижимости, вышеуказанный лесной (земельный) участок относится к категории земель лесного фонда и имеет кадастровый номер 74:32:0000000:5671.

По данным государственного лесного реестра квартал 213 (части выделов 6, 7, 10, 11, 12, 18, 19, 20, 26, 27, 28, 30, 38) Кыштымского участкового лесничества Кыштымского лесничества Челябинской области отнесены к защитным лесам, а именно - леса, выполняющие функции защиты природных и иных объектов (леса, расположенные в лесопарковых зонах).

Существующее распределение лесов по целевому назначению на испрашиваемом лесном участке, в соответствии с государственным лесным реестром, приводится в таблице 3.

Таблица 3

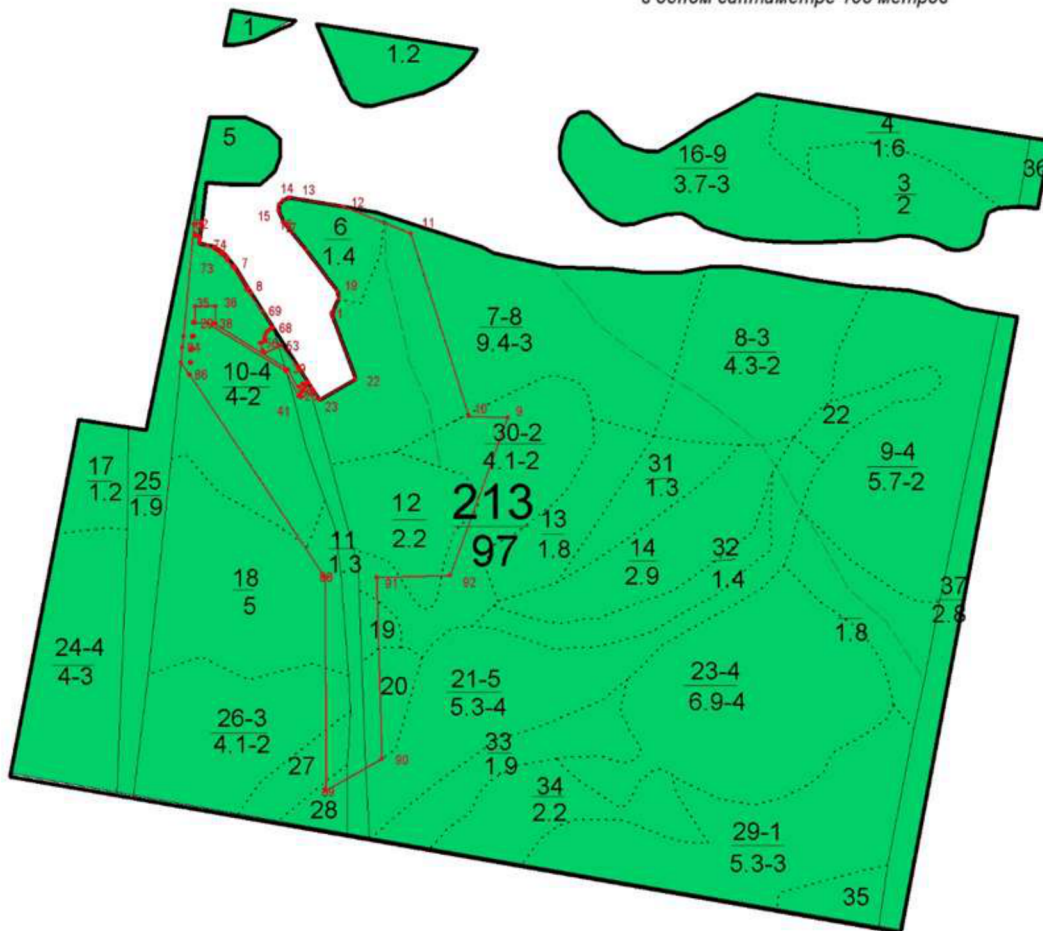
Существующее распределение по целевому назначению в соответствии с государственным лесным реестром

Наименование лесничества	Наименование участкового лесничества	Категория защитных лесов	Номера лесных кварталов	Номера лесотаксационных выделов	Площадь, гектаров
Кыштымское	Кыштымское	леса, расположенные в лесопарковых зонах	213	части выделов: 6, 7, 10, 11, 12, 18, 19, 20, 26, 27, 28, 30, 38	13,3668
Всего					13,3668

Существующее распределение лесов по целевому назначению испрашиваемого квартала Кыштымского лесничества в соответствии с государственным лесным реестром приведено на рисунке 1.

Квартал 213
 Кыштымское участковое лесничество
 Кыштымское лесничество
 Челябинская область

Масштаб 1:10000
 в одном сантиметре 100 метров



Условные обозначения



	Леса, расположенные в лесопарковых зонах
	Граница испрашиваемого лесного участка

Рисунок 1. Распределение лесов по целевому назначению в соответствии с государственным лесным реестром.

Количественная и качественная характеристика, испрашиваемого лесного участка, составлена по таксационным описаниям, являющимся неотъемлемой частью государственного лесного реестра Главного управления лесами Челябинской области и приведены в таблице 4.

Количественная и качественная характеристика лесов, произрастающих на лесном участке, проектируемом к отнесению из границ земель, на которых расположены леса, расположенные в лесопарковых зонах

Лесничество, участковое лесничество	Квартал	Номер выдела, части выдела	Площадь, гектаров	Состав насаждений	Возраст, лет	Бонитет	Полнота	Общий запас древесины, м ³	
Кыштымское лесничество, Кыштымское участковое лесничество	213	6 (часть)	1,0738	10С	80	2	0,7	410	
		7 (часть)	3,3323	10С	150	3	0,3	653	
		10 (часть)	3,1653	10С	80	2	0,6	800	
		11 (часть)	1,1061	газопровод					
		12 (часть)	2,1024	6С4Б	5	1	0,6	18	
		18 (часть)	0,5541	болото					
		19 (часть)	0,1796	болото					
		20 (часть)	0,3166	7С3С	150	3	0,4	56	
		26 (часть)	0,1936	10С	45	2	0,6	16	
		27 (часть)	0,1963	7С3С	150	3	0,4	21	
		28 (часть)	0,0400	6Б4ИВ	25	4	0,6	1	
		30 (часть)	0,9836	9С1Б	38	2	0,6	78	
38 (часть)	0,1231	дорога							
Всего			13,3668						

Лесной участок, проектируемый к исключению из лесов, расположенных в лесопарковых зонах представлен лесными землями покрытыми лесом (86 процент) и нелесными землями (14 процентов).

В соответствии с пунктом 5 статьи 114 Лесного кодекса Российской Федерации изменение границ земель, на которых располагаются леса, расположенные в лесопарковых зонах, которое может привести к уменьшению площади таких земель, не допускается.

Учитывая требования законодательства на использование лесов, расположенных в лесопарковых зонах, лесной участок проектируется отнести к категории защитных лесов леса, расположенные в зеленых зонах, где в соответствии с нормативными документами в дальнейшем возможно размещение линейных объектов.

Существующее и проектируемое распределение испрашиваемого лесного участка по целевому назначению, приведено в таблице 5.

Таблица 5

Существующее и проектируемое распределение испрашиваемого лесного участка по категориям защитных лесов

Категория защитных лесов	Лесничество	Участковое лесничество	Номер квартала	Номер выдела	Площадь, гектаров
Существующее распределение					
Леса, расположенные в лесопарковых зонах	Кыштымское	Кыштымское	213	6 (часть)	1,0738
				7 (часть)	3,3323
				10 (часть)	3,1653
				11 (часть)	1,1061
				12 (часть)	2,1024
				18 (часть)	0,5541
				19 (часть)	0,1796
				20 (часть)	0,3166
				26 (часть)	0,1936
				27 (часть)	0,1963
				28 (часть)	0,0400
				30 (часть)	0,9836
				38 (часть)	0,1231
			Итого		13,3668
Проектируемое распределение					
Леса, расположенные в зеленых зонах	Кыштымское	Кыштымское	213	6 (часть)	1,0738
				7 (часть)	3,3323
				10 (часть)	3,1653
				11 (часть)	1,1061
				12 (часть)	2,1024
				18 (часть)	0,5541
				19 (часть)	0,1796
				20 (часть)	0,3166
				26 (часть)	0,1936
				27 (часть)	0,1963
				28 (часть)	0,0400
				30 (часть)	0,9836
				38 (часть)	0,1231
		Итого		13,3668	

Территориальное размещение лесного участка, проектируемого к отнесению из лесов, расположенных в лесопарковых зонах в леса, расположенные в зеленых зонах показано на рисунке 2.

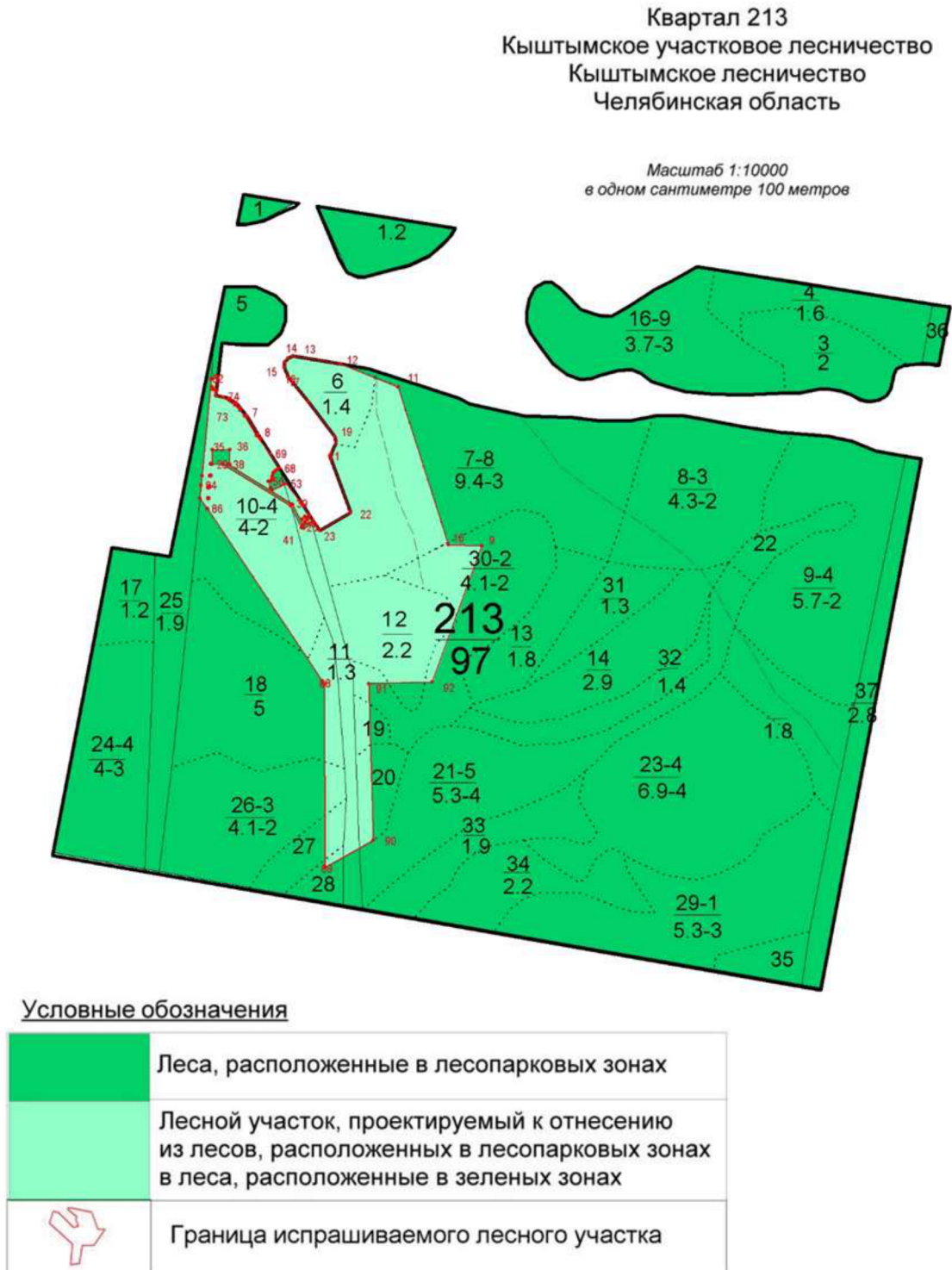


Рисунок 2. Проектируемое распределение лесов испрашиваемого лесного участка по категориям защитных лесов

Глава 5. Характеристика равноценных лесных участков, проектируемых к включению в границы земель, на которых расположены леса, расположенные в лесопарковых зонах

Согласно Правил в случае изменения границ земель, на которых расположены леса, расположенные в лесопарковых зонах, площадь исключаемых лесных участков компенсируется включением в границы этих зон лесных участков, площадь которых не меньше площади исключаемых лесных участков и которые расположены на территории того же лесничества, либо на территории ближайших лесничеств.

В результате сравнительного анализа возможных вариантов компенсационных лесных участков, с учетом их местоположения, площади и других требований к выбору участка для компенсации лесов, расположенных в лесопарковых зонах, в качестве оптимального выбраны лесные участки, расположенные в кварталах 186, 198 Багарякского участкового лесничества Каслинского лесничества, которые расположены в непосредственной близости от населенного пункта Огневское. Кроме того, территория Кыштымского лесничества непосредственно граничит с территорией Каслинского лесничества.

В соответствии со сведениями государственного кадастра недвижимости, выбранные лесные (земельные) участки, отнесены к категории земель лесного фонда. Кадастровый номер земельных участков 74:09:0000000:3199.

Проектируемые лесные участки, предназначенные для компенсации лесов, расположенных в лесопарковых зонах, не находятся у граждан, юридических лиц в собственности, постоянном (бессрочном) пользовании, в аренде, а также безвозмездном срочном пользовании.

Существующее распределение проектируемых кварталов по целевому назначению и категориям защитных лесов в соответствии с государственным лесным реестром, приводится в таблице 6.

Таблица 6

Существующее распределение лесов по целевому назначению и категориям защитных лесов

Наименование лесничества	Наименование участкового лесничества	Категория защитных лесов	Номера лесных кварталов	Номера лесотаксационных выделов	Площадь, гектаров
Каслинское	Багарякское	Леса, расположенные в зеленых зонах	186	5	0,5
			198	4, 20 (часть), 21,	12,8668

Распределение кварталов 186, 198 Багарякского участкового лесничества Каслинского лесничества по целевому назначению в соответствии с государственным лесным реестром представлено на рисунке 3.

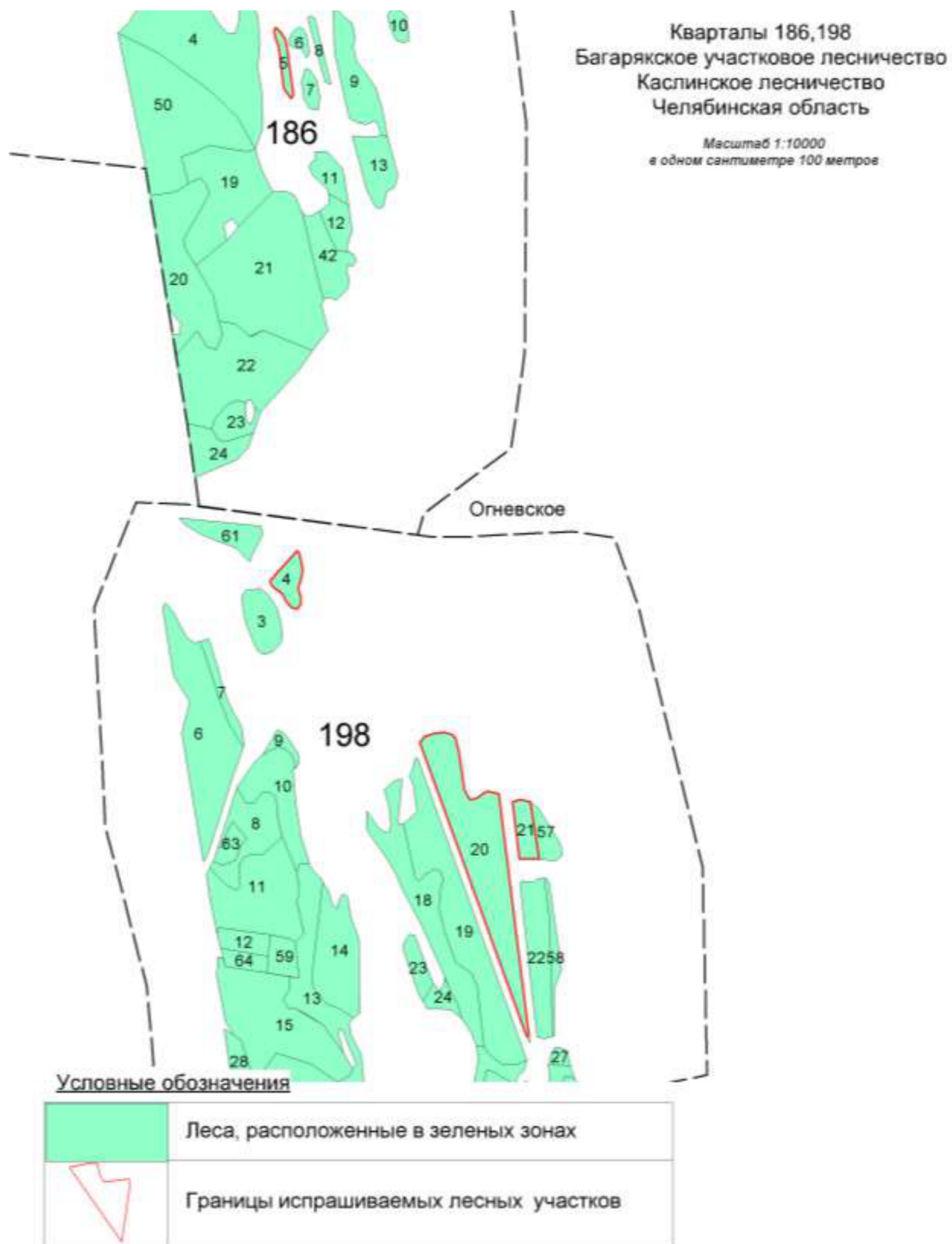


Рисунок 3. Распределение лесов по целевому назначению в соответствии с государственным лесным реестром.

На лесных участках, проектируемых к отнесению из лесов, расположенных в зеленых зонах в леса, расположенные в лесопарковых зонах, в соответствии с частью 1 статьи 68.2 Лесного кодекса Российской Федерации выполнено проектирование лесов, расположенных в лесопарковых зонах.

Границы лесных участков, проектируемых к отнесению в леса, расположенные в лесопарковых зонах внесены в единый государственный реестр недвижимости. Кадастровый номер земельных участков 74:09:0000000:3199.

Существующее распределение лесов по целевому назначению по данным государственного лесного реестра и проектируемое распределение лесов лесных участков, расположенных в кварталах 186, 198 Багарякского участкового лесничества Каслинского лесничества приведено в таблице 7.

Таблица 7

Существующее и проектируемое распределение испрашиваемых лесных участков по целевому назначению

Категория защитных лесов	Лесничество	Участковое лесничество	Номер квартала	Номер выдела	Площадь, гектаров
Существующее распределение					
Леса, расположенные в зеленых зонах	Каслинское	Багарякское	186	55	0,5
			198	4	1,1
				21	1,2
				20 (часть)	10,5668
			Итого		13,3668
Проектируемое распределение					
Леса, расположенные в лесопарковых зонах	Каслинское	Багарякское	186	55	0,5
			198	4	1,1
				21	1,2
				20 (часть)	10,5668
			Итого		13,3668

Территориальное размещение лесных участков, проектируемых к отнесению из лесов, расположенных в зеленых зонах в леса, расположенные в

лесопарковых зонах, расположенных в кварталах 186, 198 Багаряжского участкового лесничества Каслинского лесничества, показано на рисунке 4.

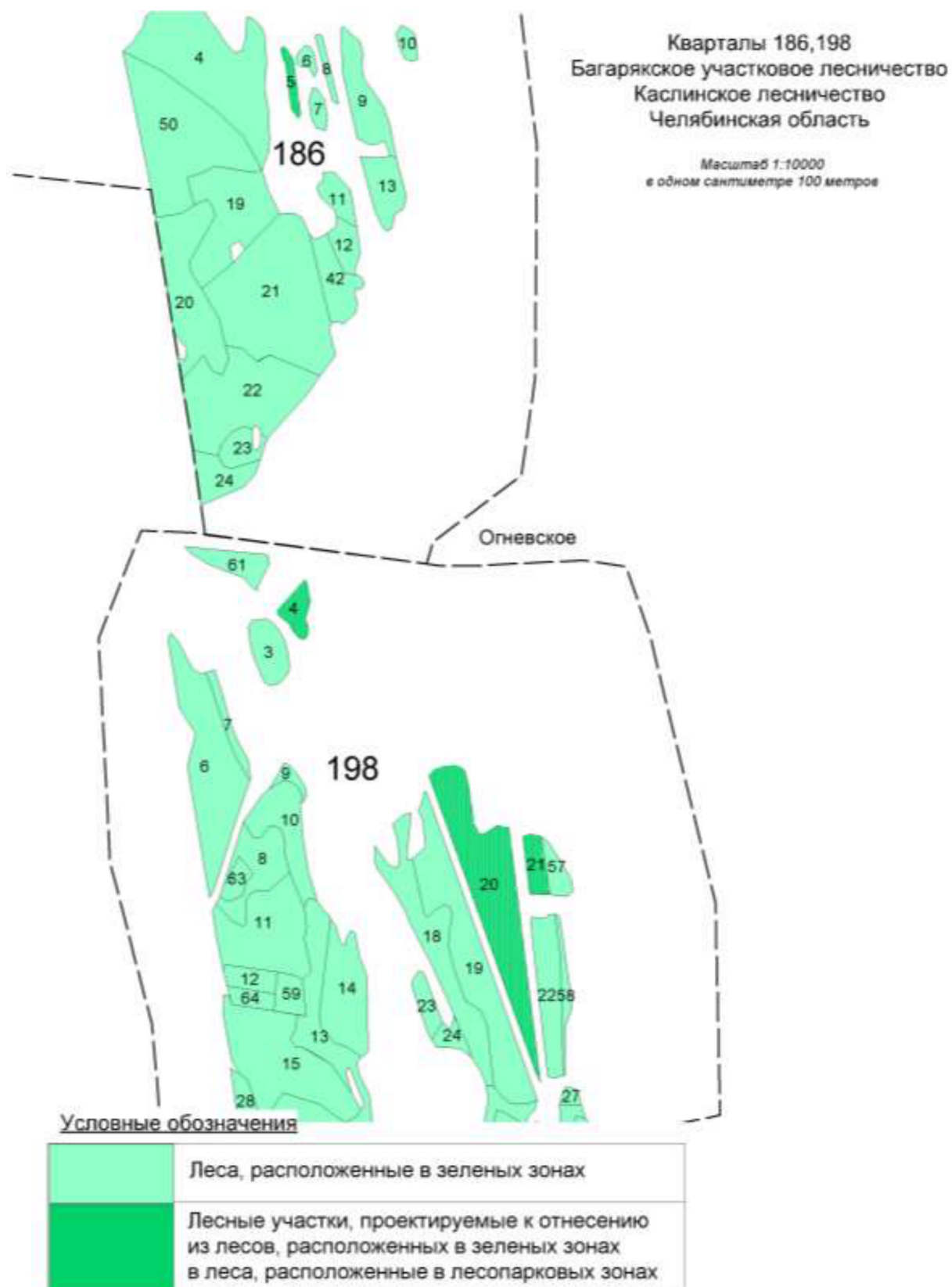


Рисунок 4. Проектируемое распределение лесов компенсируемого лесного участка по категориям защитных лесов

Количественные и качественные характеристики равноценных лесных участков, проектируемых к отнесению в границы земель, на которых расположены леса, расположенные в лесопарковых зонах, составлены по таксационным описаниям, являющимися составной частью государственного лесного реестра Главного управления лесами Челябинской области и приведены в таблице 8.

Таблица 8

Количественная и качественная характеристика лесов, произрастающих на лесных участках, проектируемых к отнесению в границы земель, на которых расположены леса, расположенные в лесопарковых зонах

Наименование лесничества, участковое лесничество	Номер квартала	Номер выдела	Площадь гектаров	Состав насаждения	Возраст, лет	Бонитет	Полнота	Общий запас древесины, м ³
Каслинское лесничество Багарякское участковое лесничество	186	5	0,5	10Б	65	3	0,6	70
	198	4	1,1	10Б	75	2	0,6	210
		21	1,2	10Б	70	2	0,6	220
		20 (часть)	10,5668	10Б	70	2	0,7	2219
Всего по участковому лесничеству			13,3668					2719

В целях недопущения уменьшения площади лесов, расположенных в лесопарковых зонах, в проектной документации проведено проектирование равноценных лесных участков для изменения в установленном порядке границ земель, на которых расположены леса, расположенные в лесопарковых зонах. В состав лесов, расположенных в лесопарковых зонах проектируется включение лесных участков из лесов, расположенных в зеленых зонах, площадью 13,3668 га.

Компенсационные лесные участки, расположенные в кварталах 186, 198 Багарякского участкового лесничества Каслинского лесничества, проектируемые к включению в границы земель, на которых расположены леса, расположенные в лесопарковых зонах, примыкает к населенному пункту Огневское.

Лесные участки, проектируемые к включению в границы земель, на которых расположены леса, расположенные в лесопарковых зонах, представлены: лесными землями на 100 процентов площади, из них покрытые лесной растительностью 100 процентов.

Количественные и качественные характеристики земельных участков лесного фонда, рекомендуемых к включению в границы земель, на которых расположены леса, расположенные в лесопарковых зонах, составлены по таксационным описаниям выделов, полученным при проведении лесоустройства земель лесного фонда.

На компенсационных лесных участках произрастают чистые по составу насаждения с преобладанием березы, средний класс бонитета 2,0; средняя полнота 0,6; средний возраст насаждений 70 лет.

При анализе количественных и качественных характеристик лесных участков, исключаемых из границ земель на которых расположены леса, расположенные в лесопарковых зонах, и лесного участка, проектируемого к включению в состав лесов, расположенных в лесопарковых зонах, выявлено следующее:

- процентное соотношение лесных земель, покрытых лесной растительностью на исключаемых лесных участках и включаемого в границы лесов, расположенных в лесопарковых зонах соответственно 61 процент и 100 процентов;

- на включаемом в границы земель, на которых расположены леса, расположенные в лесопарковых зонах лесном участке нелесных земель нет.

Исходя из этого, можно сделать вывод, что включаемые в границы земель, на которых расположены леса, расположенные в лесопарковых зонах лесные участки превосходит по разнообразию насаждений. Таким образом, компенсационные лесные участки отвечают функциональному назначению лесов, расположенных в лесопарковых зонах по эстетическим показателям природного ландшафта, сохранению санитарно-гигиенических и оздоровительных функций.

В результате реализации проектируемого изменения границ земель, на которых расположены леса, расположенные в лесопарковых зонах, рекреационная ёмкость и защитные функции лесов Каслинского лесничества сохранятся на прежнем уровне.

В соответствии с п. 19 Правил, включение лесного участка в границы лесов, расположенных в лесопарковых зонах, предполагает отнесение его к выделенным функциональным зонам, которые устанавливаются в целях дифференциации режима использования, охраны, защиты и воспроизводства лесов.

Определяются следующие функциональные зоны в лесах, расположенных в лесопарковой зоне: зона активного отдыха, прогулочная зона, зона фаунистического покоя, восстановительная зона. Функциональные зоны в лесах, расположенных в лесопарковой зоне, определяются в целях дифференциации режима использования, охраны, защиты и воспроизводства лесов, расположенных в лесопарковых зонах, а также для сохранения мест обитания фауны и восстановления нарушенных природных ландшафтов.

На территории компенсационных лесных участков проектируется прогулочная зона, которая определяется в местах лесов, расположенных в лесопарковой зоне, для организации индивидуальных и групповых прогулок, туристских маршрутов, заготовки и сбора в установленном порядке пищевых и недревесных лесных ресурсов. Площадь прогулочной зоны может составлять более 70 процентов площади лесопарковой зоны. Максимальная единовременная посещаемость прогулочной зоны составляет 5 - 20 человек на 1 гектар.

Глава 6. Описание границ категорий защитных лесов
и перечня выделов, входящих в состав лесного участка, расположенного
в квартале 213 Кыштымского участкового лесничества Кыштымского
лесничества Челябинской области, проектируемого к отнесению в леса,
расположенные в зеленых зонах

Граница проектируемых лесов, расположенных в зеленых зонах, проходят от точки 1 до точки 1 контура 1 входят выделы 6,11, части выделов 7, 10, 12, 18, 19, 20, 26, 27, 28, 36, 47 Кыштымского участкового лесничества Кыштымского лесничества Челябинской области, рисунок 5.

Координаты точек границы земельного (лесного) участка, проектируемого к отнесению в леса, расположенные в зеленых зонах, представлены в таблице 9.

Таблица 9

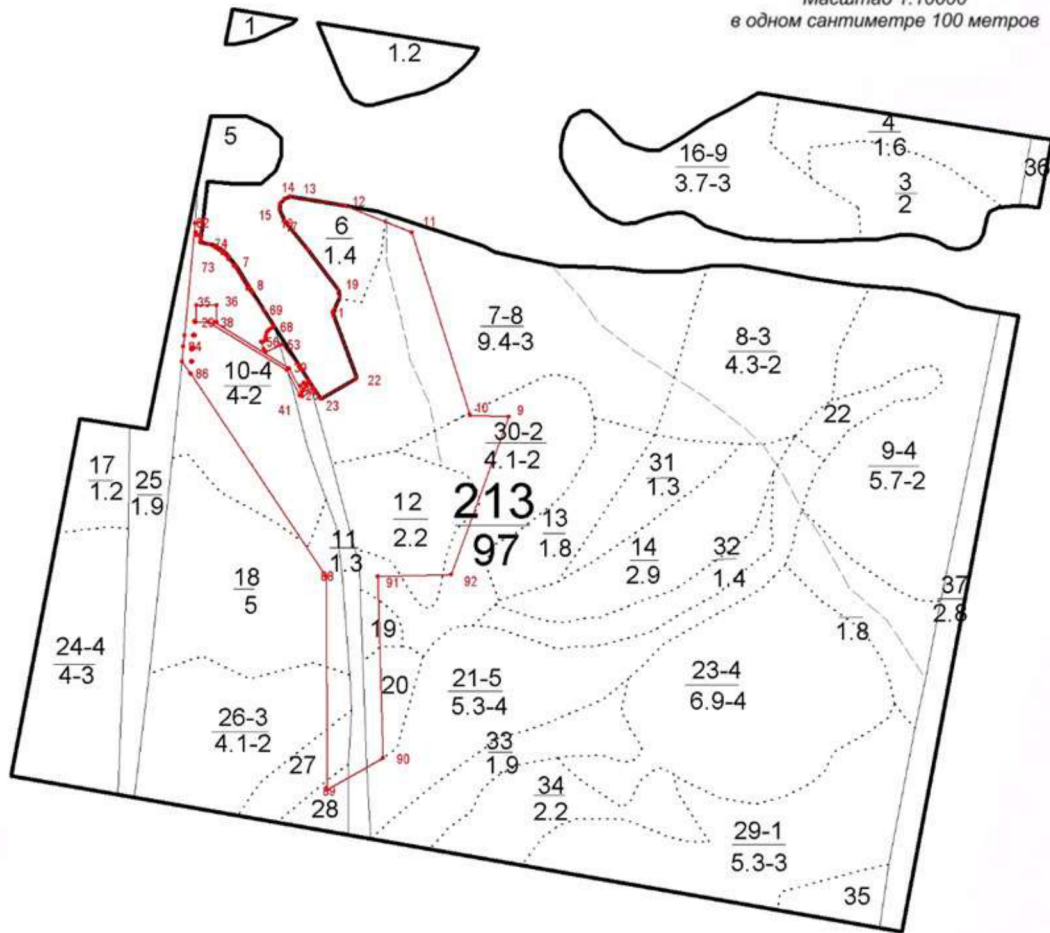
Координаты точек границ земельного (лесного) участка, проектируемого к отнесению в леса, расположенные в зеленых зонах

Обозначение характерных точек границ	Координаты, м (МСК-74)	
	X	Y
Контур 1		
1	665586,21	2270816,11
2	665566,27	2270813,93
3	665570,94	2270807,65
4	665567,91	2270807,53
5	665567,12	2270808,64
6	665563,41	2270813,61
7	665558,14	2270813,04
8	665555,94	2270824,01
9	665543,65	2270841,89
10	665536,47	2270849,18
11	665527,88	2270855,88
12	665498,14	2270873,91
13	665470,23	2270895,17
14	665448,92	2270908,52
15	665448,75	2270907,91
16	665447,41	2270905,12
17	665447,34	2270905,02
18	665445,87	2270902,72
19	665444,14	2270900,72
20	665442,36	2270899,12
21	665439,23	2270898,08
22	665435,89	2270897,56
23	665433,51	2270897,41
24	665431,15	2270896,58
25	665429,42	2270893,60
26	665429,41	2270891,30
27	665420,03	2270895,22
28	665416,58	2270897,59
29	665425,73	2270918,14

30	665397,65	2270940,67
31	665404,56	2270934,26
32	665405,39	2270933,70
33	665405,39	2270933,70
34	665404,84	2270932,87
35	665404,01	2270933,43
36	665404,56	2270934,26
37	667372,29	2270950,47
38	665394,43	2270942,68
39	665379,46	2270952,80
40	665375,50	2270948,03
41	665376,72	2270946,69
42	665372,87	2270942,47
43	665368,34	2270946,16
44	665372,29	2270950,47
45	665373,85	2270949,22
46	665377,70	2270953,97
47	665371,40	2270958,23
48	665364,03	2270944,30
49	665395,12	2270927,56
50	665395,88	2270926,85
51	665454,70	2270831,47
52	665454,74	2270834,17
53	665476,50	2270834,16
54	665476,63	2270807,29
55	665455,84	2270807,17
56	665456,78	2270806,26
57	665455,79	2270805,24
58	665454,78	2270806,23
59	665455,69	2270807,17
60	665454,80	2270807,16
61	665454,71	2270823,86
62	665392,76	2270924,29
63	665360,39	2270941,72
64	665359,57	2270944,42
65	665368,08	2270960,41
66	665355,56	2270968,57
67	665383,18	2271015,45
68	665467,25	2270983,62
69	665487,43	2270992,89
70	665496,35	2270990,91
71	665548,60	2270951,54
72	665585,31	2270921,77
73	665600,54	2270915,50
74	665608,47	2270915,83
75	665614,09	2270921,45
76	665617,06	2270929,06
77	665605,17	2270999,50
78	665571,01	2271086,37
79	665335,06	2271161,93
80	665333,23	2271211,64

81	665128,60	2271136,61
82	665126,73	2271041,92
83	664892,18	2271049,30
84	664851,48	2270977,13
85	665126,13	2270975,30
86	665387,61	2270801,08
87	665388,62	2270800,09
88	665404,12	2270788,81
89	665404,29	2270800,68
90	665403,28	2270801,67
91	665404,26	2270802,68
92	665405,28	2270801,70
93	665405,28	2270801,70
94	665404,29	2270800,68
95	665404,12	2270788,81
96	665423,28	2270790,70
97	665421,36	2270802,20
98	665420,35	2270803,18
99	665421,33	2270804,20
100	665422,35	2270803,21
101	665422,35	2270803,21
102	665421,36	2270802,20
103	665423,28	2270790,70
104	665438,35	2270792,09
105	665438,04	2270803,66
106	665437,03	2270804,64
107	665438,01	2270805,66
108	665439,03	2270804,67
109	665439,03	2270804,67
110	665438,04	2270803,66
111	665438,35	2270792,09
112	665583,08	2270805,80
113	665586,21	2270816,11
114	665553,54	2270831,92
115	665547,21	2270843,47
116	665539,58	2270849,58
117	665545,59	2270843,49
118	665553,54	2270831,92
119	665553,54	2270831,92
120	665528,56	2270858,39
121	665527,38	2270859,33
122	665493,51	2270880,57
123	665499,55	2270875,97
124	665528,56	2270858,39
1	665586,21	2270816,11

Масштаб 1:10000
в одном сантиметре 100 метров



Условные обозначения

	<p>Границы участков, входящих в состав земельного (лесного) участка с кадастровым номером 74:32:0000000:6469 проектируемых к отнесению в леса, расположены в зеленых зонах</p>
--	--------------------------------------------------------------------------------------------------------------------------------------------------------------------------------

Рисунок 5. Граница проектируемых лесов, расположенных в зеленых зонах

Глава 7. Описание границ категорий защитных лесов и перечня выделов, входящих в состав лесных участков, расположенных в кварталах 186, 198 Багарякского участкового лесничества Каслинского лесничества Челябинской области, проектируемых к отнесению в леса, расположенные в лесопарковых зонах

Границы проектируемых лесных участков, расположенных в лесопарковых зонах, проходят от точки 1 до точки 1 контура 1 входит выдел 5 квартала 186, далее от точки 1 до точки 1 контура 2 входит выдел 4 квартала 198, далее от точки 1 до точки 1 контура 3 входит часть выдела 20 квартала 198, далее от точки 1 до точки 1 контура 4 входит выдел 21 квартала 198 Багарякского участкового лесничества Каслинского лесничества Челябинской области, рисунок 6.

Координаты точек границ земельных (лесных) участков, проектируемых к отнесению в леса, расположенные в лесопарковых зонах, представлены в таблице 10.

Таблица 10

Координаты точек границ земельных (лесных) участков, проектируемых к отнесению в леса, расположенные в лесопарковых зонах

Обозначение характерных точек границ	Координаты, м (МСК-74)	
	X	Y
Контур 1		
1	714214,60	2329635,52
2	714205,35	2329651,77
3	714187,98	2329663,02
4	714165,54	2329668,27
5	714038,10	2329665,02
6	714027,79	2329655,27
7	714053,17	2329634,77
8	714167,04	2329639,02
9	714181,85	2329632,52
10	714203,20	2329630,48
1	714214,60	2329635,52
Контур 2		
1	711178,65	2329641,28
2	711173,15	2329647,53
3	711154,09	2329651,03
4	711128,15	2329650,28
5	711083,34	2329622,28
6	711072,72	2329619,53
7	711048,59	2329626,28
8	711038,78	2329624,03
9	711025,97	2329614,53
10	711015,65	2329597,53
11	711016,47	2329588,03
12	711030,34	2329568,53
13	711052,28	2329552,28

14	711066,09	2329523,78
15	711074,09	2329513,53
16	711086,40	2329509,78
1	711178,65	2329641,28
Контур 3		
1	710683,64	2330041,24
2	710697,76	2330056,24
3	710709,82	2330083,74
4	710722,07	2330135,24
5	710723,75	2330165,38
6	710716,37	2330176,33
7	710693,27	2330179,67
8	710610,16	2330184,90
9	710588,70	2330197,74
10	710570,95	2330207,49
11	710562,57	2330225,49
12	710562,39	2330257,24
13	710569,45	2330295,99
14	710565,89	2330336,24
15	710352,20	2330325,74
16	710172,82	2330316,99
17	709879,64	2330301,49
18	709885,14	2330297,74
19	709971,20	2330269,24
20	710139,45	2330216,24
21	710306,01	2330164,49
22	710464,51	2330112,49
1	710683,64	2330041,24
Контур 4		
1	710566,64	2330370,56
2	710573,95	2330400,79
3	710571,81	2330428,89
4	710414,79	2330426,59
5	710411,95	2330360,06
1	710566,64	2330370,56

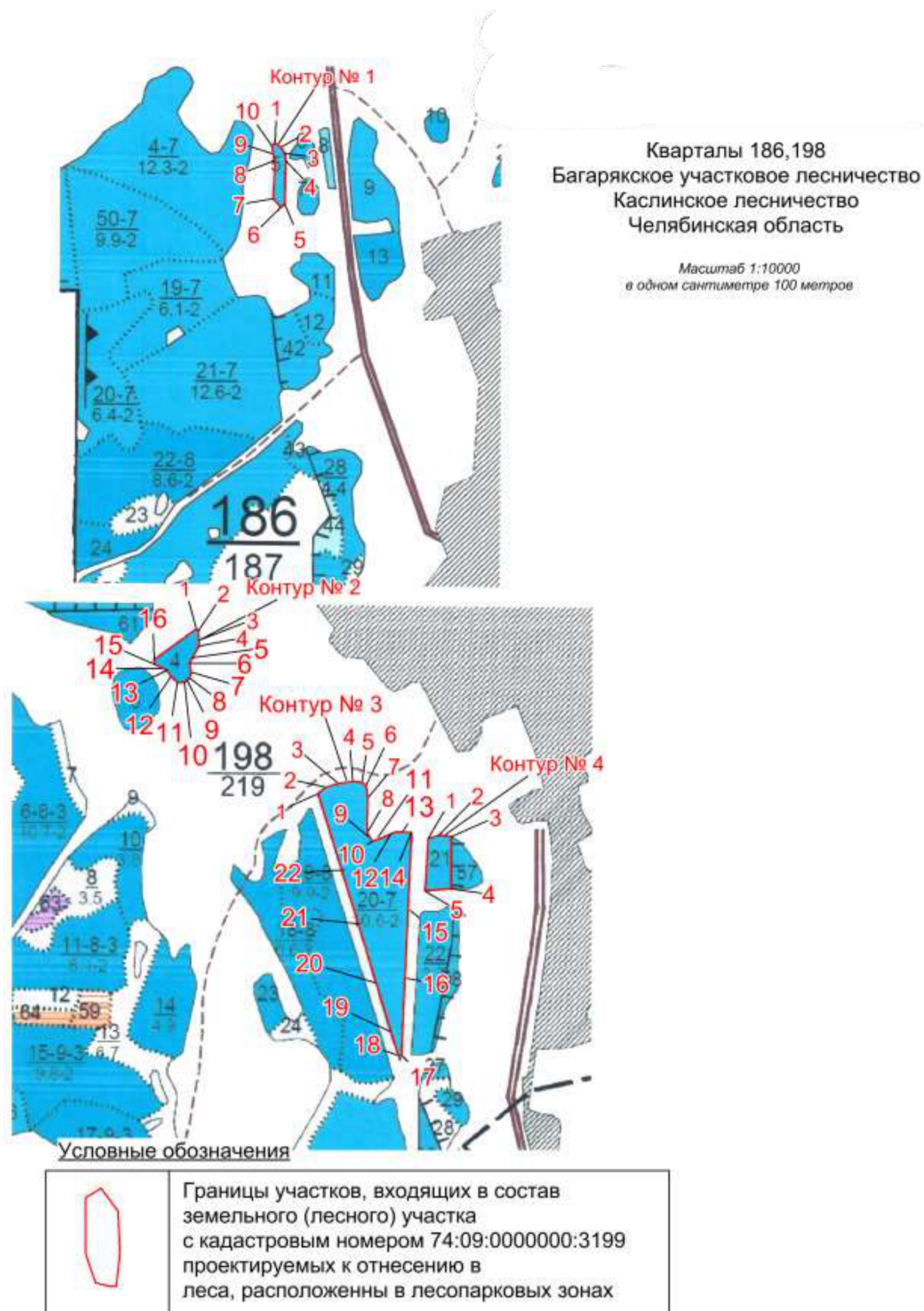


Рисунок 6. Граница проектируемых лесов, расположенных в лесопарковых зонах

Глава 8. Сведения о существующем и проектируемом разделении лесов по целевому назначению в границах
Кыштымского и Каслинского лесничеств

Таблица 14

Наименование лесничества	Защитные леса, всего	Категории защитных лесов											
		лесостепные леса	леса, расположенные в первом и втором поясах зон санитарной охраны источников питьевого и хозяйственно-бытового водоснабжения	леса, расположенные в защитных полосах лесов	леса, расположенные в лесопарковых зонах	леса, расположенные в зеленых зонах	леса, расположенные на особо охраняемых природных территориях	леса, расположенные в водоохраных зонах	противоэрозионные леса	леса, имеющие научное или историко-культурное значение	запретные полосы лесов, расположенные вдоль водных объектов	нерестоохранные полосы лесов	эксплуатационные леса
1	2	3	4	5	6	7	8	9	10	11	12	13	14
Кыштымское (факт)	115217	-	87737	2621	9428	577	-	10798	1742	1473	841	-	3788
Кыштымское (проект)	115217	-	87737	2621	9414,6332	590,3668	-	10798	1742	1473	841	-	3788
Разница	-	-	-	-	-13,3668	+13,3668	-	-	-	-	-	-	-
Каслинское (факт)	111835	39932	10622	5330	3694	9556	20	-	35378	930	6297	76	14810
Каслинское (проект)	111835	39932	10622	5330	3707,3668	9542,6332	20	-	35378	930	6297	76	14810
Разница	-	-	-	-	+13,3668	-13,3668	-	-	-	-	-	-	-