



# **ЗАКОН ЗАБАЙКАЛЬСКОГО КРАЯ**

## **О внесении изменений в Закон Забайкальского края "О границах сельских и городских поселений Забайкальского края"**

*Принят Законодательным Собранием Забайкальского края  
25 мая 2016 года.*

### ***Статья 1***

Внести в Закон Забайкальского края от 18 декабря 2009 года № 317-33К "О границах сельских и городских поселений Забайкальского края" ("Забайкальский рабочий", 21 декабря 2009 года, № 239-242; 5 апреля 2010 года, № 56; 9 июля 2010 года, № 129-130; 16 ноября 2011 года, № 226; 18 ноября 2011 года, № 228-229; 28 декабря 2012 года, № 248-а; 7 ноября 2014 года, № 212) следующие изменения:

- 1) приложение 2 изложить в новой редакции (прилагается);
- 2) приложение 2.1.1 изложить в новой редакции (прилагается);
- 3) дополнить приложением 2.1.2 (прилагается);
- 4) приложение 2.2.1 изложить в новой редакции (прилагается);
- 5) дополнить приложением 2.2.2 (прилагается);
- 6) приложение 2.6.1 изложить в новой редакции (прилагается);
- 7) дополнить приложением 2.6.2 (прилагается).

## **Статья 2**

Настоящий Закон края вступает в силу через десять дней после дня его официального опубликования.

Председатель Законодательного  
Собрания Забайкальского края



И.Д. Лиханов

Временно исполняющая обязанности  
Губернатора Забайкальского края



Н.Н. Жданова

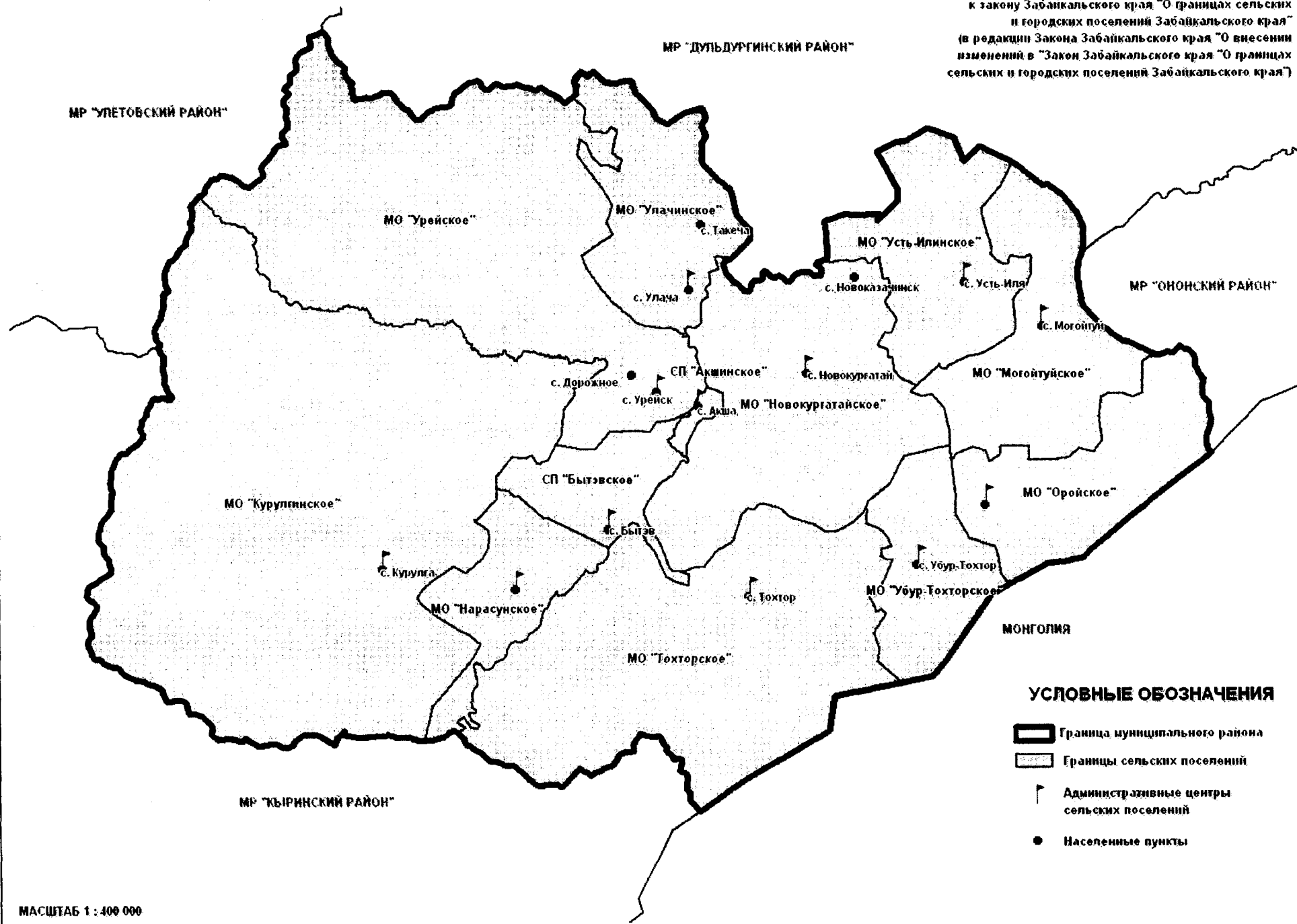
г. Чита  
10 июня 2016 года

№ 1349-ЗЗК

**ОБЗОРНАЯ СХЕМА ГРАНИЦ СЕЛЬСКИХ И ГОРОДСКИХ ПОСЕЛЕНИЙ НА ТЕРРИТОРИИ  
МУНИЦИПАЛЬНОГО РАЙОНА "АКШИНСКИЙ РАЙОН" ЗАБАЙКАЛЬСКОГО КРАЯ**

ПРИЛОЖЕНИЕ № 2.

к закону Забайкальского края "О границах сельских и городских поселений Забайкальского края" (в редакции Закона Забайкальского края "О внесении изменений в Закон Забайкальского края "О границах сельских и городских поселений Забайкальского края")



МАСШТАБ 1 : 400 000

ПРИЛОЖЕНИЕ 2.1.1.  
к Закону Забайкальского края  
"О границах сельских и городских  
поселений Забайкальского края"  
(в редакции Закона Забайкальского края  
от 10.06.2016 № 1349-ЗЗК  
"О внесении изменений  
в Закон Забайкальского края  
"О границах сельских и городских  
поселений Забайкальского края")

## **ОПИСАНИЕ ГРАНИЦ СЕЛЬСКОГО ПОСЕЛЕНИЯ "АКШИНСКОЕ"**

Наименование объекта: сельское поселение "Акшинское" муниципального района "Акшинский район" Забайкальского края.

Сопредельные поселения и иные территории: сельское поселение "Новокургатайское" (от т. 1 до т. 16), сельское поселение "Бытэвское" (от т. 16 до т. 72), сельское поселение "Урейское" (от т. 72 до т. 1).

Приложение 2.1.1.1. – схема границ сельского поселения "Акшинское".

Масштаб графических материалов: 1:100000 (материалы подготовлены на основе цифровых топографических материалов, содержащихся в Информационной системе обеспечения градостроительной деятельности муниципального района "Акшинский район". Источник – Минрегионразвития РФ).

---

**ПРИЛОЖЕНИЕ 2.1.2.**  
 к Закону Забайкальского края  
 "О границах сельских и городских  
 поселений Забайкальского края"  
 (в редакции Закона Забайкальского края  
 от 10.06.2016 № 1349-ЗЗК  
 "О внесении изменений в Закон  
 Забайкальского края  
 "О границах сельских и городских  
 поселений Забайкальского края")

**СВЕДЕНИЯ О ХАРАКТЕРНЫХ ТОЧКАХ ГРАНИЦ  
 СЕЛЬСКОГО ПОСЕЛЕНИЯ "АКШИНСКОЕ"**

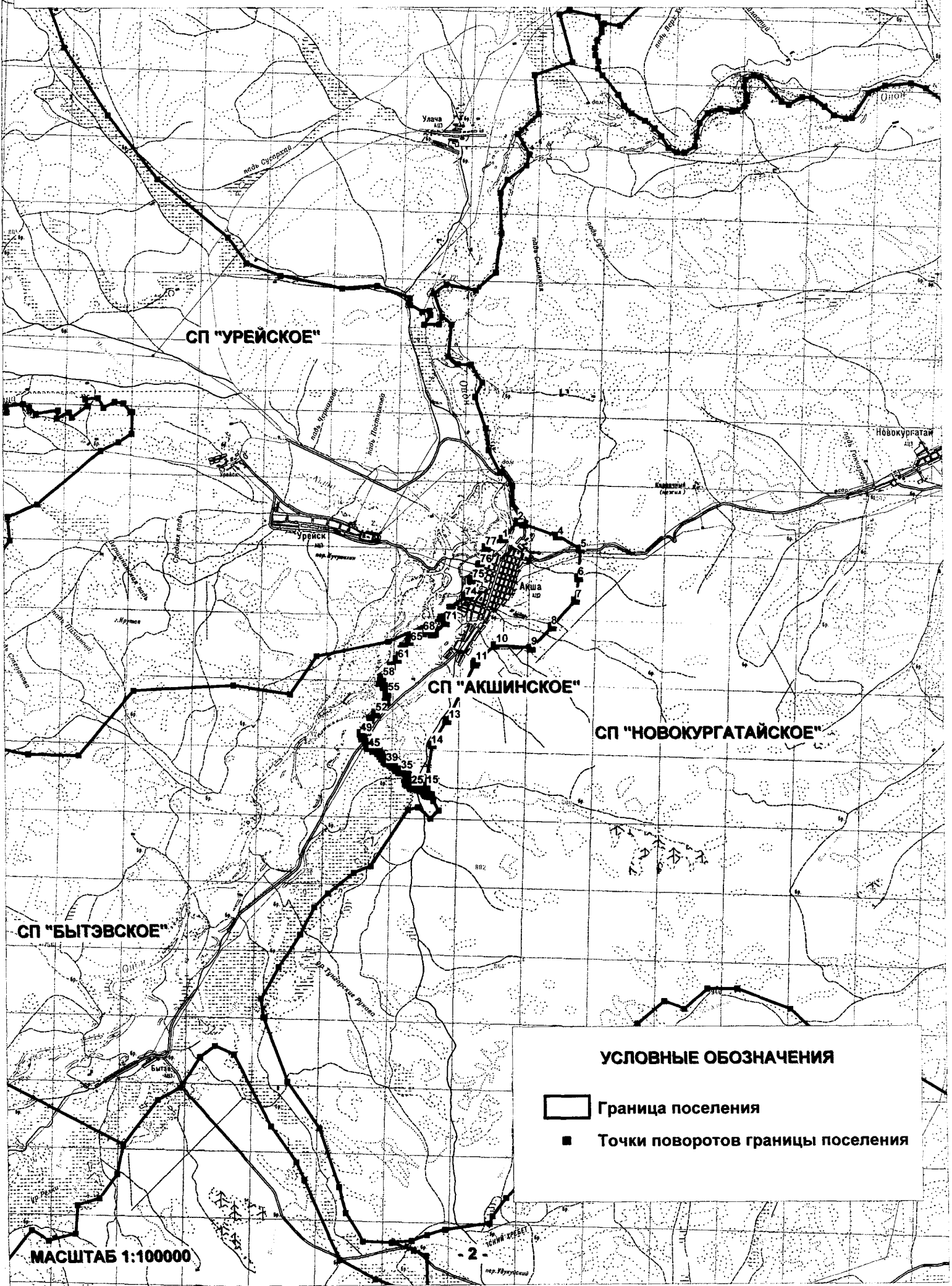
Система координат 1942 года (координаты, полученные с картографических материалов масштаба 1:100000).		
Условное обозначение точки	Координаты	
	X	Y
1	5576147	19663265
2	5576664	19663685
3	5576607	19663859
4	5576275	19664866
5	5575915	19665560
6	5575066	19665535
7	5574372	19665457
8	5573550	19664763
9	5572910	19664167
10	5572960	19663094
11	5572450	19662531
12	5572382	19662499
13	5570694	19661715
14	5569970	19661286
15	5568735	19661125
16	5568450	19661266
17	5568461	19661190
18	5568477	19661145
19	5568511	19661118
20	5568543	19661090
21	5568606	19661045
22	5568623	19661003
23	5568643	19660882
24	5568681	19660767
25	5568710	19660683
26	5568759	19660590

27	5568798	19660540
28	5568895	19660564
29	5568998	19660569
30	5569031	19660573
31	5569103	19660527
32	5569121	19660496
33	5569126	19660448
34	5569124	19660387
35	5569136	19660341
36	5569194	19660248
37	5569288	19660159
38	5569341	19660081
39	5569395	19659952
40	5569434	19659904
41	5569538	19659826
42	5569613	19659762
43	5569694	19659695
44	5569761	19659542
45	5569841	19659373
46	5569905	19659370
47	5569998	19659331
48	5570115	19659209
49	5570246	19659161
50	5570507	19659314
51	5570671	19659428
52	5570843	19659581
53	5571005	19659792
54	5571188	19659887
55	5571439	19659910
56	5571660	19659826
57	5571777	19659726
58	5571910	19659737
59	5572072	19659931
60	5572266	19660015
61	5572466	19660187
62	5572577	19660276
63	5572766	19660326
64	5572839	19660371
65	5573010	19660535
66	5573139	19660593
67	5573211	19660676
68	5573278	19660910
69	5573245	19661193
70	5573278	19661266
71	5573584	19661582
72	5573724	19661488

73	5574028	19661745
74	5574404	19662172
75	5574917	19662343
76	5575361	19662582
77	5575874	19662753

---

ПРИЛОЖЕНИЕ 2.1.1.1. СХЕМА ГРАНИЦ СЕЛЬСКОГО ПОСЕЛЕНИЯ "АКШИНСКОЕ"





СП "УРЕЙСКОЕ"

СП "АКШИНСКОЕ"

СП "НОВОКУРГАТАЙСКОЕ"

СП "БЫТЭВСКОЕ"

УСЛОВНЫЕ ОБОЗНАЧЕНИЯ

-  Граница поселения
-  Точки поворотов границы поселения

МАСШТАБ 1:100000



ПРИЛОЖЕНИЕ 2.2.1.  
к Закону Забайкальского края  
"О границах сельских и городских  
поселений Забайкальского края"  
(в редакции Закона Забайкальского края  
от 10.06.2016 № 1349-ЗЗК  
"О внесении изменений  
в Закон Забайкальского края  
"О границах сельских и городских  
поселений Забайкальского края")

## **ОПИСАНИЕ ГРАНИЦ СЕЛЬСКОГО ПОСЕЛЕНИЯ "БЫТЭВСКОЕ"**

Наименование объекта: сельское поселение "Бытэвское" муниципального района "Акшинский район" Забайкальского края.

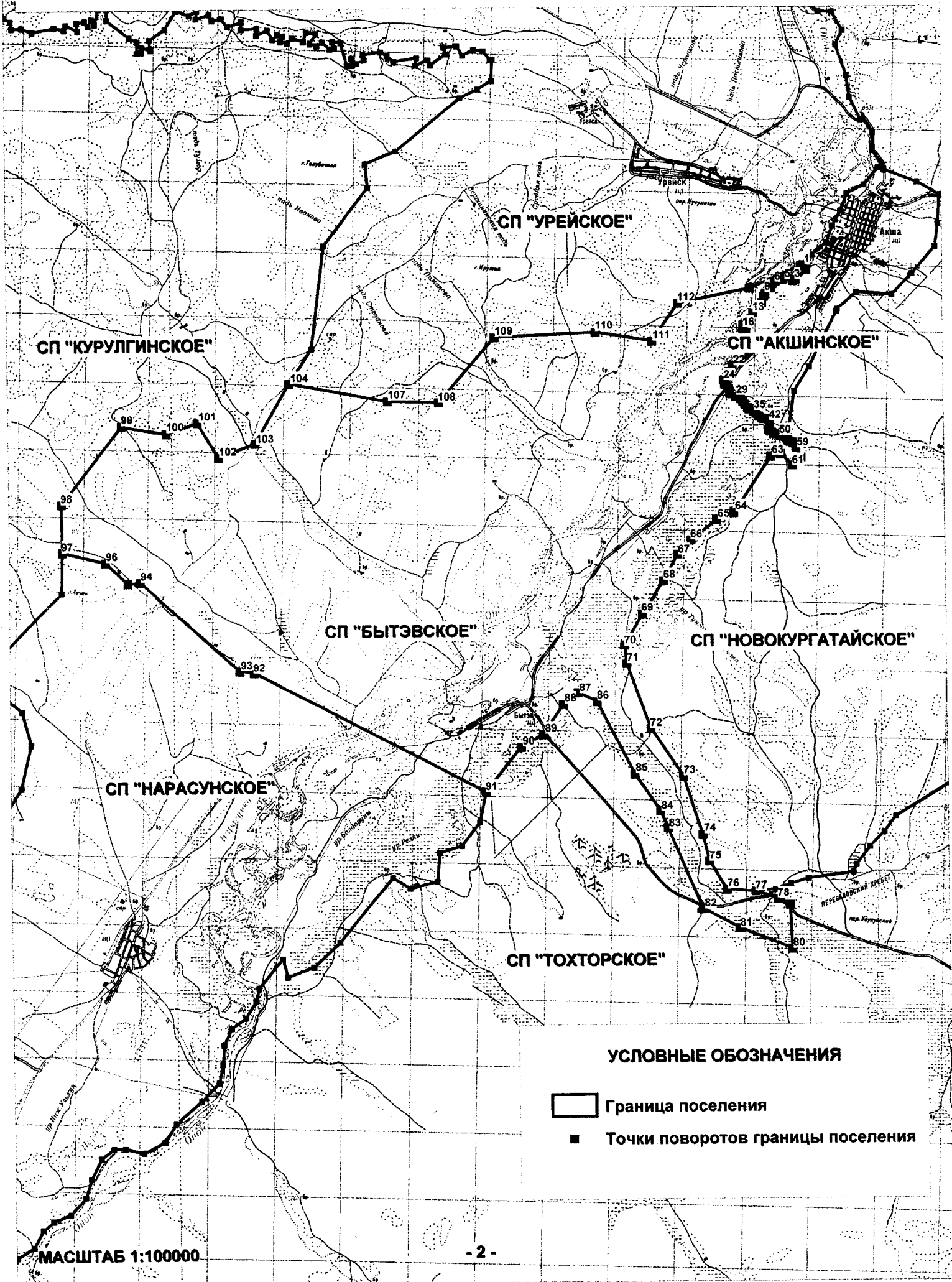
Сопредельные поселения и иные территории: сельское поселение "Акшинское" (от т. 1 до т. 57), сельское поселение "Новокургатайское" (от т. 57 до т. 77), сельское поселение "Тохторское" (от т. 77 до т. 91), сельское поселение "Нарасунское" (от т. 91 до т. 97), сельское поселение "Курулгинское" (от т. 97 до т. 104), сельское поселение "Урейское" (от т. 104 до т. 1).

Приложение 2.2.1.1. – схема границ сельского поселения "Бытэвское".

Масштаб графических материалов: 1:100000 (материалы подготовлены на основе цифровых топографических материалов, содержащихся в Информационной системе обеспечения градостроительной деятельности муниципального района "Акшинский район". Источник – Минрегионразвития России).

---

ПРИЛОЖЕНИЕ 2.2.1.1. СХЕМА ГРАНИЦ СЕЛЬСКОГО ПОСЕЛЕНИЯ "БЫТЗВСКОЕ"



**ПРИЛОЖЕНИЕ 2.2.2.**  
**к Закону Забайкальского края**  
**"О границах сельских и городских**  
**поселений Забайкальского края"**  
**(в редакции Закона Забайкальского края**  
**от 10.06.2016 № 1349-ЗЗК**  
**"О внесении изменений в Закон**  
**Забайкальского края**  
**"О границах сельских и городских**  
**поселений Забайкальского края")**

**СВЕДЕНИЯ О ХАРАКТЕРНЫХ ТОЧКАХ ГРАНИЦ**  
**СЕЛЬСКОГО ПОСЕЛЕНИЯ "БЫТЭВСКОЕ"**

<b>Система координат 1942 года</b> <b>(координаты, полученные с картографических материалов масштаба 1:100000).</b>		
<b>Условное обозначение</b> <b>точки</b>	<b>Координаты</b>	
	<b>X</b>	<b>Y</b>
1	5573724	19661488
2	5573584	19661582
3	5573278	19661266
4	5573245	19661193
5	5573278	19660910
6	5573211	19660676
7	5573139	19660593
8	5573010	19660535
9	5572839	19660371
10	5572766	19660326
11	5572577	19660276
12	5572466	19660187
13	5572266	19660015
14	5572072	19659931
15	5571910	19659737
16	5571777	19659726
17	5571660	19659826
18	5571439	19659910
19	5571188	19659887
20	5571005	19659792
21	5570843	19659581
22	5570671	19659428
23	5570507	19659314
24	5570246	19659161
25	5570115	19659209
26	5569998	19659331

27	5569905	19659370
28	5569841	19659373
29	5569761	19659542
30	5569694	19659695
31	5569613	19659762
32	5569538	19659826
33	5569434	19659904
34	5569395	19659952
35	5569341	19660081
36	5569288	19660159
37	5569194	19660248
38	5569136	19660341
39	5569124	19660387
40	5569126	19660448
41	5569121	19660496
42	5569103	19660527
43	5569031	19660573
44	5568998	19660569
45	5568895	19660564
46	5568798	19660540
47	5568759	19660590
48	5568710	19660683
49	5568681	19660767
50	5568643	19660882
51	5568623	19661003
52	5568606	19661045
53	5568543	19661090
54	5568511	19661118
55	5568477	19661145
56	5568461	19661190
57	5568450	19661266
58	5568287	19661362
59	5568287	19661362
60	5568010	19661527
61	5567769	19661286
62	5568091	19660910
63	5568010	19660615
64	5566319	19659541
65	5566105	19659031
66	5565487	19658280
67	5565058	19657877
68	5564253	19657474
69	5563260	19656857
70	5562320	19656347
71	5561757	19656428
72	5559851	19657179

73	5558456	19658172
74	5556738	19658790
75	5555960	19659004
76	5555128	19659541
77	5555101	19660400
78	5554885	19661067
79	5554726	19661434
80	5553410	19661527
81	5553991	19659936
82	5554538	19658843
83	5556921	19657746
84	5557437	19657501
85	5558482	19656723
86	5560616	19655560
87	5560867	19654991
88	5560512	19654547
89	5559603	19653979
90	5559209	19653312
91	5557859	19652289
92	5561246	19645307
93	5561294	19644870
94	5563897	19641830
95	5563849	19641458
96	5564463	19640763
97	5564746	19639439
98	5566153	19639407
99	5568497	19641185
100	5568303	19642543
101	5568643	19643465
102	5567624	19644112
103	5568061	19645211
104	5569855	19646198
105	5569855	19646198
106	5569855	19646198
107	5569388	19649155
108	5569388	19650682
109	5571352	19652319
110	5571570	19655320
111	5571352	19657011
112	5572497	19657775
113	5572987	19659905
114	5573692	19661420

ПРИЛОЖЕНИЕ 2.6.1.  
к Закону Забайкальского края  
"О границах сельских и городских  
поселений Забайкальского края"  
(в редакции Закона Забайкальского края  
от 10.06.2016 № 1349-ЗЗК  
"О внесении изменений  
в Закон Забайкальского края  
"О границах сельских и городских  
поселений Забайкальского края")

## **ОПИСАНИЕ ГРАНИЦ СЕЛЬСКОГО ПОСЕЛЕНИЯ "НОВОКУРГАТАЙСКОЕ"**

Наименование объекта: сельское поселение "Новокургатайское" муниципального района "Акшинский район" Забайкальского края.

Сопредельные поселения и иные территории: сельское поселение "Усть-Илинское" (от т. 1 до т. 33), сельское поселение "Могойтуйское" (от т. 33 до т. 39), сельское поселение "Убур-Тохторское" (от т. 39 до т. 46), сельское поселение "Тохторское" (от т. 46 до т. 71), сельское поселение "Бытэвское" (от т. 71 до т. 89), сельское поселение "Акшинское" (от т. 89 до т. 115), сельское поселение "Урейское" (от т. 115 до т. 117), сельское поселение "Улачинское" (от т. 117 до т. 134), совпадает с границей района (от т. 134 до т. 1).

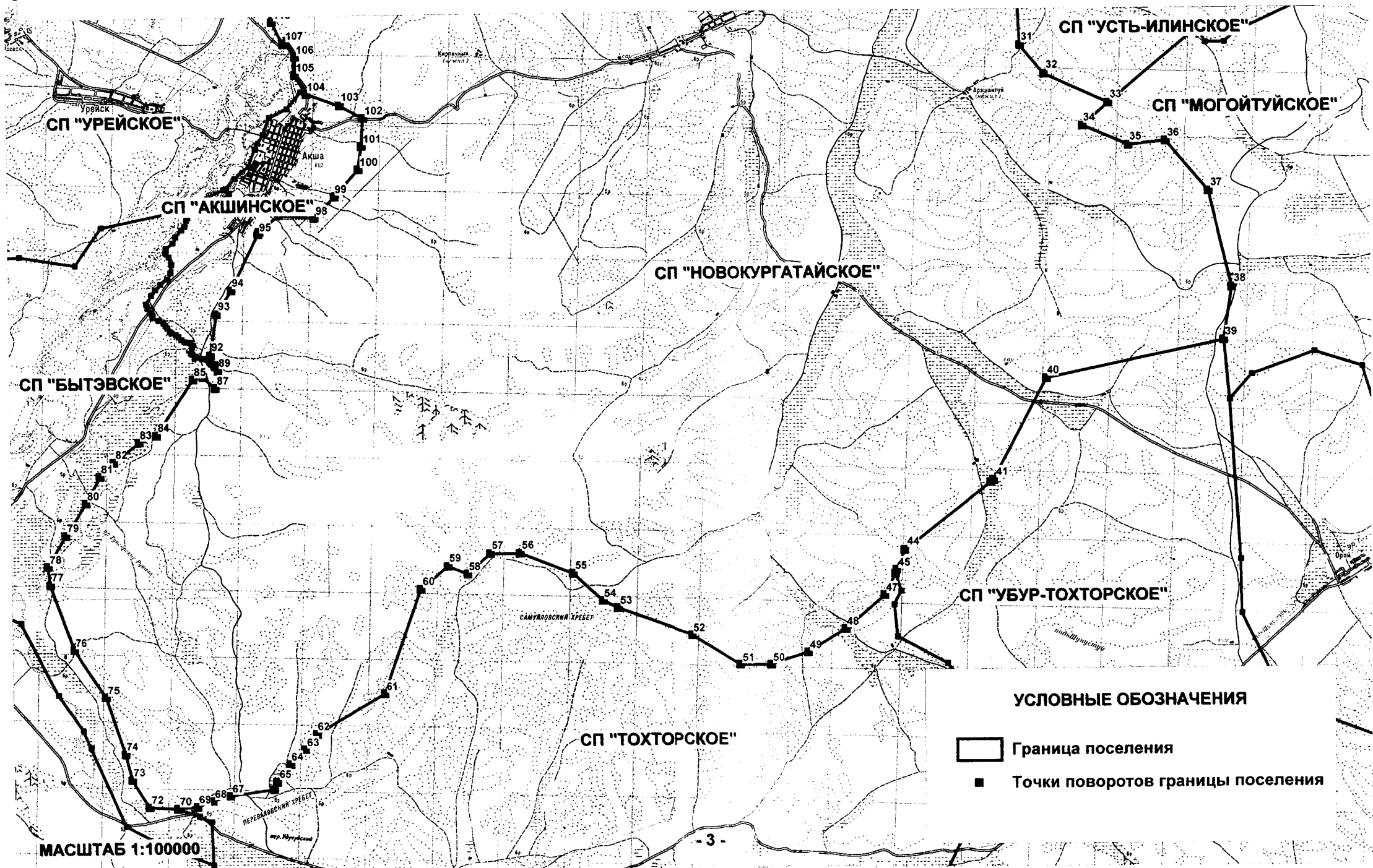
Приложения 2.6.1.1.–2.6.1.2. (составная из 2 листов) – схема границ сельского поселения "Новокургатайское".

Масштаб графических материалов: 1:100000 (материалы подготовлены на основе цифровых топографических материалов, содержащихся в Информационной системе обеспечения градостроительной деятельности муниципального района "Акшинский район". Источник – Минрегионразвития РФ).

---



ПРИЛОЖЕНИЕ 2.6.1.2. СХЕМА ГРАНИЦ СЕЛЬСКОГО ПОСЕЛЕНИЯ "НОВОКУРГАТАЙСКОЕ"





**ПРИЛОЖЕНИЕ 2.6.2.**  
 к Закону Забайкальского края  
 "О границах сельских и городских  
 поселений Забайкальского края"  
 (в редакции Закона Забайкальского края  
 от 10.06.2016 № 1349-ЗЗК  
 "О внесении изменений в Закон  
 Забайкальского края  
 "О границах сельских и городских  
 поселений Забайкальского края")

**СВЕДЕНИЯ О ХАРАКТЕРНЫХ ТОЧКАХ ГРАНИЦ  
 СЕЛЬСКОГО ПОСЕЛЕНИЯ "НОВОКУРГАТАЙСКОЕ"**

Система координат 1942 года (координаты, полученные с картографических материалов масштаба 1:100000).		
Условное обозначение точки	Координаты	
	X	Y
1	5591528	19677482
2	5591042	19677806
3	5591213	19678183
4	5591334	19678732
5	5591368	19679676
6	5591213	19680139
7	5591248	19680688
8	5591523	19681323
9	5591574	19681649
10	5591505	19681837
11	5591248	19682009
12	5591042	19682181
13	5590990	19682421
14	5591127	19682609
15	5591454	19682884
16	5591626	19683176
17	5591574	19683553
18	5591145	19683570
19	5589306	19683810
20	5589135	19684479
21	5587692	19684840
22	5586730	19684222
23	5586472	19684051
24	5584479	19685406
25	5582950	19684822
26	5583002	19684033

27	5581490	19683244
28	5581009	19684411
29	5580184	19684445
30	5580064	19684960
31	5578552	19685097
32	5577710	19685835
33	5576892	19687790
34	5576180	19687047
35	5575647	19688437
36	5575802	19689528
37	5574347	19690850
38	5571504	19691644
39	5569913	19691462
40	5568619	19686193
41	5565542	19684711
42	5565477	19684634
43	5565477	19684634
44	5563366	19682123
45	5562769	19681905
46	5562649	19681870
47	5562001	19681560
48	5560961	19680444
49	5560234	19679318
50	5559835	19678220
51	5559806	19677294
52	5560647	19675797
53	5561407	19673510
54	5561621	19673068
55	5562419	19672156
56	5562989	19670545
57	5562961	19669661
58	5562333	19668991
59	5562547	19668392
60	5561849	19667594
61	5558698	19666582
62	5557458	19664572
63	5556987	19664230
64	5556531	19663802
65	5555975	19663403
66	5555747	19663317
67	5555533	19661977
68	5555362	19661450
69	5555177	19660994
70	5555113	19660425
71	5555101	19660400
72	5555128	19659541

73	5555960	19659004
74	5556738	19658790
75	5558456	19658172
76	5559851	19657179
77	5561757	19656428
78	5562320	19656347
79	5563260	19656857
80	5564253	19657474
81	5565058	19657877
82	5565487	19658280
83	5566105	19659031
84	5566319	19659541
85	5568010	19660615
86	5568091	19660910
87	5567769	19661286
88	5568010	19661527
89	5568287	19661362
90	5568413	19661286
91	5568735	19661125
92	5569970	19661286
93	5570694	19661715
94	5572382	19662499
95	5572450	19662531
96	5572960	19663094
97	5572910	19664167
98	5573550	19664763
99	5574372	19665457
100	5575066	19665535
101	5575915	19665560
102	5576275	19664866
103	5576607	19663860
104	5577178	19663504
105	5577716	19663495
106	5578122	19663193
107	5578114	19663160
108	5578091	19663126
109	5578747	19662771
110	5579392	19662663
111	5580306	19662323
112	5580737	19662520
113	5581256	19662179
114	5581256	19661785
115	5581471	19661498
116	5582439	19661570
117	5582661	19661284
118	5583342	19661027

112	5580737	19662520
113	5581256	19662179
114	5581256	19661785
115	5581471	19661498
116	5582439	19661570
117	5582661	19661284
118	5583342	19661027
119	5583615	19661391
120	5583463	19662272
121	5584026	19662850
122	5585180	19662987
123	5586365	19662926
124	5586760	19663123
125	5587201	19663670
126	5587535	19663746
127	5588128	19663397
128	5588735	19663989
129	5589890	19663837
130	5590300	19664962
131	5591683	19664536
132	5591816	19664828
133	5591655	19665674
134	5591206	19665803