



# ПРАВИТЕЛЬСТВО ЯРОСЛАВСКОЙ ОБЛАСТИ

## ПОСТАНОВЛЕНИЕ

от 20.10.2023 № 1067-н  
г. Ярославль

Об утверждении границ  
и требований к градостроительным  
регламентам в границах  
объединенной зоны охраны  
объектов культурного наследия  
(памятников истории и культуры)

В соответствии с Федеральным законом от 25 июня 2002 года № 73-ФЗ «Об объектах культурного наследия (памятниках истории и культуры) народов Российской Федерации», Законом Ярославской области от 5 июня 2008 г. № 25-з «Об объектах культурного наследия (памятниках истории и культуры) народов Российской Федерации на территории Ярославской области», Положением о зонах охраны объектов культурного наследия (памятников истории и культуры) народов Российской Федерации, утвержденным постановлением Правительства Российской Федерации от 12 сентября 2015 г. № 972 «Об утверждении Положения о зонах охраны объектов культурного наследия (памятников истории и культуры) народов Российской Федерации и о признании утратившими силу отдельных положений нормативных правовых актов Правительства Российской Федерации», на основании заключения государственной историко-культурной экспертизы от 02.08.2023, согласования Министерства культуры Российской Федерации от 19.09.2023 № 22390-12-02

**ПРАВИТЕЛЬСТВО ОБЛАСТИ ПОСТАНОВЛЯЕТ:**

1. Утвердить прилагаемые:

1.1. Границы объединенной зоны охраны объектов культурного наследия (памятников истории и культуры): объекта культурного наследия регионального значения (памятника) «Церковь во имя Успения Пресвятой Богородицы», 1780 г. (Ярославская область, Некрасовский район, с. Вятское, ул. Пролетарская), объекта культурного наследия регионального значения (памятника) «Дом жилой купеческий с лавками», конец XVIII в., вторая половина XIX в. (Ярославская область, Некрасовский район, с. Вятское, ул. Давыдковская, д. 1), объекта культурного наследия местного

(муниципального) значения (памятника) «Дом Сорокиных на Урловом посаде», середина XIX в., конец XIX в. (Ярославская область, Некрасовский район, с. Вятское, ул. Первомайская, д. 8), объекта культурного наследия местного (муниципального) значения (ансамбля) «Урлов посад», вторая половина XVIII в. – начало XX в. (Ярославская область, Некрасовский район, с. Вятское, ул. Первомайская, д. 24), и входящего в его состав объекта культурного наследия местного (муниципального) значения (памятника) «Дом купцов Озеровых», вторая половина XVIII в. – начало XX в. (Ярославская область, Некрасовский район, с. Вятское, ул. Первомайская, д. 24).

1.2. Режимы использования земель и требования к градостроительным регламентам в границах объединенной зоны охраны объектов культурного наследия (памятников истории и культуры): объекта культурного наследия регионального значения (памятника) «Церковь во имя Успения Пресвятой Богородицы», 1780 г. (Ярославская область, Некрасовский район, с. Вятское, ул. Пролетарская), объекта культурного наследия регионального значения (памятника) «Дом жилой купеческий с лавками», конец XVIII в., вторая половина XIX в. (Ярославская область, Некрасовский район, с. Вятское, ул. Давыдковская, д. 1), объекта культурного наследия местного (муниципального) значения (памятника) «Дом Сорокиных на Урловом посаде», середина XIX в., конец XIX в. (Ярославская область, Некрасовский район, с. Вятское, ул. Первомайская, д. 8), объекта культурного наследия местного (муниципального) значения (ансамбля) «Урлов посад», вторая половина XVIII в. – начало XX в. (Ярославская область, Некрасовский район, с. Вятское, ул. Первомайская, д. 24), и входящего в его состав объекта культурного наследия местного (муниципального) значения (памятника) «Дом купцов Озеровых», вторая половина XVIII в. – начало XX в. (Ярославская область, Некрасовский район, с. Вятское, ул. Первомайская, д. 24).

## 2. Правительству области:

- разместить информацию о границах объединенной зоны охраны объектов культурного наследия, указанных в подпункте 1.1 пункта 1, о режимах использования земель и требованиях к градостроительным регламентам, указанных в подпункте 1.2 пункта 1, в федеральной государственной информационной системе территориального планирования;

- направить копию настоящего постановления:

в администрацию Некрасовского муниципального района Ярославской области – для размещения в информационных системах обеспечения градостроительной деятельности;

в Управление Федеральной службы государственной регистрации, кадастра и картографии по Ярославской области – для внесения сведений в единый государственный реестр недвижимости;

в Министерство культуры Российской Федерации.


3. Рекомендовать администрации Некрасовского муниципального района Ярославской области:

- разместить информацию о границах объединенной зоны охраны объектов культурного наследия, указанных в подпункте 1.1 пункта 1, в информационных системах обеспечения градостроительной деятельности;
- привести правовые акты администрации Некрасовского муниципального района Ярославской области в соответствие с настоящим постановлением.

4. Контроль за исполнением постановления возложить на заместителя Председателя Правительства области, курирующего вопросы охраны объектов культурного наследия.

5. Постановление вступает в силу через десять дней с момента официального опубликования.

Губернатор области

A handwritten signature in blue ink, consisting of a large, stylized initial 'М' followed by a horizontal line.

М.Я. Евраев

УТВЕРЖДЕНЫ  
постановлением  
Правительства области  
от 20.10.2023 № 1067-н

## ГРАНИЦЫ

**объединенной зоны охраны объектов культурного наследия (памятников истории и культуры): объекта культурного наследия регионального значения (памятника) «Церковь во имя Успения Пресвятой Богородицы», 1780 г. (Ярославская область, Некрасовский район, с. Вятское, ул. Пролетарская), объекта культурного наследия регионального значения (памятника) «Дом жилой купеческий с лавками», конец XVIII в., вторая половина XIX в. (Ярославская область, Некрасовский район, с. Вятское, ул. Давыдковская, д. 1), объекта культурного наследия местного (муниципального) значения (памятника) «Дом Сорокиных на Урловом посаде», середина XIX в., конец XIX в. (Ярославская область, Некрасовский район, с. Вятское, ул. Первомайская, д. 8), объекта культурного наследия местного (муниципального) значения (ансамбля) «Урлов посад», вторая половина XVIII в. – начало XX в. (Ярославская область, Некрасовский район, с. Вятское, ул. Первомайская, д. 24), и входящего в его состав объекта культурного наследия местного (муниципального) значения (памятника) «Дом купцов Озеровых», вторая половина XVIII в. - начало XX в. (Ярославская область, Некрасовский район, с. Вятское, ул. Первомайская, д. 24)**

1. Координаты характерных (поворотных) точек границ объединенной зоны охраны объектов культурного наследия (памятников истории и культуры): объекта культурного наследия регионального значения (памятника) «Церковь во имя Успения Пресвятой Богородицы», 1780 г. (Ярославская область, Некрасовский район, с. Вятское, ул. Пролетарская), объекта культурного наследия регионального значения (памятника) «Дом жилой купеческий с лавками», конец XVIII в., вторая половина XIX в. (Ярославская область, Некрасовский район, с. Вятское, ул. Давыдковская, д. 1), объекта культурного наследия местного (муниципального) значения (памятника) «Дом Сорокиных на Урловом посаде», середина XIX в., конец XIX в. (Ярославская область, Некрасовский район, с. Вятское, ул. Первомайская, д. 8), объекта культурного наследия местного (муниципального) значения (ансамбля) «Урлов посад», вторая половина XVIII в. – начало XX в. (Ярославская область, Некрасовский район, с. Вятское, ул. Первомайская, д. 24), и входящего в его состав объекта культурного наследия местного (муниципального) значения (памятника) «Дом купцов Озеровых», вторая половина XVIII в. – начало XX в. (Ярославская область, Некрасовский район, с. Вятское, ул. Первомайская, д. 24):

<p align="center">Описание местоположения границ  объединенной зоны охраны объектов культурного наследия (памятников истории и культуры): объекта культурного наследия регионального значения (памятника) «Церковь во имя Успения Пресвятой Богородицы», 1780 г. (Ярославская область, Некрасовский район, с. Вятское, ул. Пролетарская), объекта культурного наследия регионального значения (памятника) «Дом жилой купеческий с лавками», конец XVIII в., вторая половина XIX в. (Ярославская область, Некрасовский район, с. Вятское, ул. Давыдковская, д. 1), объекта культурного наследия местного (муниципального) значения (памятника) «Дом Сорокиных на Урловом посаде», середина XIX в., конец XIX в. (Ярославская область, Некрасовский район, с. Вятское, ул. Первомайская, д. 8), объекта культурного наследия местного (муниципального) значения (ансамбля) «Урлов посад», вторая половина XVIII в. – начало XX в. (Ярославская область, Некрасовский район, с. Вятское, ул. Первомайская, д. 24), и входящего в его состав объекта культурного наследия местного (муниципального) значения (памятника) «Дом купцов Озеровых», вторая половина XVIII в. – начало XX в. (Ярославская область, Некрасовский район, с. Вятское, ул. Первомайская, д. 24)</p>					
Раздел 1					
Сведения об объекте					
№ п/п	Характеристики объекта			Описание характеристик	
1.	Местоположение объекта			Ярославская область, Некрасовский район, с. Вятское	
2.	Площадь объекта +/- величина погрешности определения площади (P+/- Дельта P)			276 183+/-368 кв. м	
3.	Иные характеристики объекта			-	
Раздел 2					
Сведения о местоположении границ объекта					
1. Система координат МСК-76, 2-я зона					
2. Сведения о характерных точках границы объекта					
Обозначение характерных точек границ	Координаты		Метод определения координат характерной точки	Средняя квадратическая погрешность положения характерной точки (Mt), м	Описание обозначения точки на местности (при наличии)
	X	Y			
1	2	3	4	5	6
Единая охранная зона объектов культурного наследия (ОЗ.1)					
Внешний контур					
120	402611,79	2 173762,65	картометрический	0,2	-
119	402607,32	2 173776,14	картометрический	0,2	-
118	402596,02	2 173812,40	картометрический	0,2	-
117	402603,92	2 173816,22	картометрический	0,2	-
116	402610,85	2 173825,27	картометрический	0,2	-
115	402612,12	2 173827,51	картометрический	0,2	-

1	2	3	4	5	6
114	402614,50	2 173829,40	картометрический	0,2	-
113	402616,43	2 173836,83	картометрический	0,2	-
112	402618,70	2 173847,80	картометрический	0,2	-
111	402620,10	2 173851,23	картометрический	0,2	-
110	402621,52	2 173853,87	картометрический	0,2	-
109	402614,47	2 173863,01	картометрический	0,2	-
108	402599,76	2 173882,09	картометрический	0,2	-
107	402591,32	2 173900,29	картометрический	0,2	-
106	402555,03	2 173913,25	картометрический	0,2	-
105	402503,61	2 173906,91	картометрический	0,2	-
104	402502,16	2 173914,62	картометрический	0,2	-
103	402495,00	2 173912,82	картометрический	0,2	-
102	402488,96	2 173911,20	картометрический	0,2	-
101	402482,21	2 173909,99	картометрический	0,2	-
100	402472,93	2 173908,49	картометрический	0,2	-
99	402466,22	2 173906,81	картометрический	0,2	-
98	402456,84	2 173904,77	картометрический	0,2	-
97	402449,19	2 173902,71	картометрический	0,2	-
96	402439,63	2 173900,65	картометрический	0,2	-
95	402430,42	2 173899,54	картометрический	0,2	-
94	402432,29	2 173889,15	картометрический	0,2	-
93	402397,60	2 173887,06	картометрический	0,2	-
92	402375,73	2 173915,40	картометрический	0,2	-
91	402366,37	2 173928,26	картометрический	0,2	-
89	402323,36	2 174010,16	картометрический	0,2	-
88	402311,46	2 174044,96	картометрический	0,2	-
87	402306,89	2 174056,21	картометрический	0,2	-
86	402314,32	2 174070,10	картометрический	0,2	-
85	402302,59	2 174102,00	картометрический	0,2	-
84	402311,73	2 174105,36	картометрический	0,2	-
83	402298,48	2 174156,44	картометрический	0,2	-
127	402283,80	2 174157,49	картометрический	0,2	-
128	402255,42	2 174162,53	картометрический	0,2	-
129	402270,83	2 174111,46	картометрический	0,2	-
130	402257,26	2 174106,10	картометрический	0,2	-
131	402242,70	2 174103,97	картометрический	0,2	-
132	402236,74	2 174101,95	картометрический	0,2	-
133	402210,66	2 174090,37	картометрический	0,2	-
134	402162,65	2 174069,57	картометрический	0,2	-
135	402150,00	2 174068,53	картометрический	0,2	-
136	402132,13	2 174060,42	картометрический	0,2	-
137	402115,21	2 174051,01	картометрический	0,2	-
138	402096,94	2 174041,20	картометрический	0,2	-
139	402096,05	2 174029,96	картометрический	0,2	-
140	402102,49	2 174016,98	картометрический	0,2	-
141	402098,28	2 174010,07	картометрический	0,2	-

1	2	3	4	5	6
142	402140,20	2 173930,83	картометрический	0,2	-
143	402103,66	2 173912,91	картометрический	0,2	-
144	402111,41	2 173905,71	картометрический	0,2	-
145	402132,82	2 173872,87	картометрический	0,2	-
146	402138,47	2 173876,02	картометрический	0,2	-
147	402139,64	2 173873,64	картометрический	0,2	-
148	402150,57	2 173878,12	картометрический	0,2	-
149	402154,70	2 173863,35	картометрический	0,2	-
150	402166,16	2 173822,31	картометрический	0,2	-
151	402168,40	2 173812,18	картометрический	0,2	-
152	402169,73	2 173808,77	картометрический	0,2	-
153	402172,48	2 173800,87	картометрический	0,2	-
154	402205,99	2 173812,52	картометрический	0,2	-
155	402221,44	2 173780,54	картометрический	0,2	-
156	402245,32	2 173725,76	картометрический	0,2	-
157	402252,44	2 173728,49	картометрический	0,2	-
158	402260,31	2 173710,63	картометрический	0,2	-
159	402287,83	2 173697,42	картометрический	0,2	-
160	402296,82	2 173696,27	картометрический	0,2	-
161	402311,45	2 173694,32	картометрический	0,2	-
162	402327,66	2 173689,16	картометрический	0,2	-
163	402343,25	2 173684,19	картометрический	0,2	-
164	402375,60	2 173680,13	картометрический	0,2	-
165	402422,77	2 173681,78	картометрический	0,2	-
166	402466,34	2 173689,32	картометрический	0,2	-
167	402465,66	2 173694,20	картометрический	0,2	-
168	402570,67	2 173769,68	картометрический	0,2	-
169	402589,46	2 173759,40	картометрический	0,2	-
170	402595,22	2 173751,02	картометрический	0,2	-
120	402611,79	2 173762,65	картометрический	0,2	-
Внутренний контур 1					
171	402348,81	2 173773,95	картометрический	0,2	-
172	402360,03	2 173777,29	картометрический	0,2	-
173	402356,38	2 173789,17	картометрический	0,2	-
174	402345,15	2 173785,83	картометрический	0,2	-
171	402348,81	2 173773,95	картометрический	0,2	-
Внутренний контур 2					
175	402483,74	2 173808,58	картометрический	0,2	-
176	402479,07	2 173824,34	картометрический	0,2	-
177	402384,33	2 173796,80	картометрический	0,2	-
178	402386,95	2 173788,74	картометрический	0,2	-
179	402390,18	2 173780,24	картометрический	0,2	-
180	402399,22	2 173783,67	картометрический	0,2	-
181	402397,36	2 173788,46	картометрический	0,2	-
182	402474,35	2 173811,37	картометрический	0,2	-
183	402475,87	2 173806,25	картометрический	0,2	-

1	2	3	4	5	6
175	402483,74	2 173808,58	картометрический	0,2	-
Внутренний контур 3					
184	402231,04	2 173885,61	картометрический	0,2	-
185	402227,03	2 173894,42	картометрический	0,2	-
186	402224,78	2 173894,89	картометрический	0,2	-
187	402205,12	2 173885,97	картометрический	0,2	-
188	402210,03	2 173875,40	картометрический	0,2	-
184	402231,04	2 173885,61	картометрический	0,2	-
Единая охранная зона объектов культурного наследия (ОЗ.2)					
1	402834,74	2 173877,90	картометрический	0,2	-
2	402824,51	2 173933,24	картометрический	0,2	-
3	402796,45	2 173993,01	картометрический	0,2	-
4	402776,81	2 173999,33	картометрический	0,2	-
5	402730,54	2 173989,16	картометрический	0,2	-
6	402714,17	2 174039,62	картометрический	0,2	-
7	402699,46	2 174084,96	картометрический	0,2	-
8	402671,94	2 174079,49	картометрический	0,2	-
9	402656,16	2 174077,09	картометрический	0,2	-
10	402642,70	2 174075,04	картометрический	0,2	-
11	402640,48	2 174087,33	картометрический	0,2	-
12	402637,68	2 174102,82	картометрический	0,2	-
13	402632,80	2 174118,07	картометрический	0,2	-
14	402624,45	2 174160,02	картометрический	0,2	-
15	402617,03	2 174178,00	картометрический	0,2	-
16	402609,66	2 174174,98	картометрический	0,2	-
17	402601,77	2 174171,70	картометрический	0,2	-
18	402592,70	2 174168,33	картометрический	0,2	-
19	402577,56	2 174162,71	картометрический	0,2	-
20	402559,86	2 174154,52	картометрический	0,2	-
21	402521,42	2 174136,60	картометрический	0,2	-
22	402500,84	2 174131,35	картометрический	0,2	-
23	402460,45	2 174113,40	картометрический	0,2	-
24	402427,31	2 174098,38	картометрический	0,2	-
25	402400,56	2 174087,68	картометрический	0,2	-
26	402373,11	2 174075,77	картометрический	0,2	-
27	402358,10	2 174067,66	картометрический	0,2	-
28	402346,12	2 174061,66	картометрический	0,2	-
29	402347,81	2 174057,36	картометрический	0,2	-
30	402353,30	2 174043,47	картометрический	0,2	-
31	402359,39	2 174011,30	картометрический	0,2	-
32	402367,32	2 173995,31	картометрический	0,2	-
33	402375,18	2 173984,58	картометрический	0,2	-
34	402378,87	2 173986,69	картометрический	0,2	-
35	402390,57	2 173961,39	картометрический	0,2	-
36	402419,10	2 173911,86	картометрический	0,2	-
37	402448,58	2 173922,26	картометрический	0,2	-



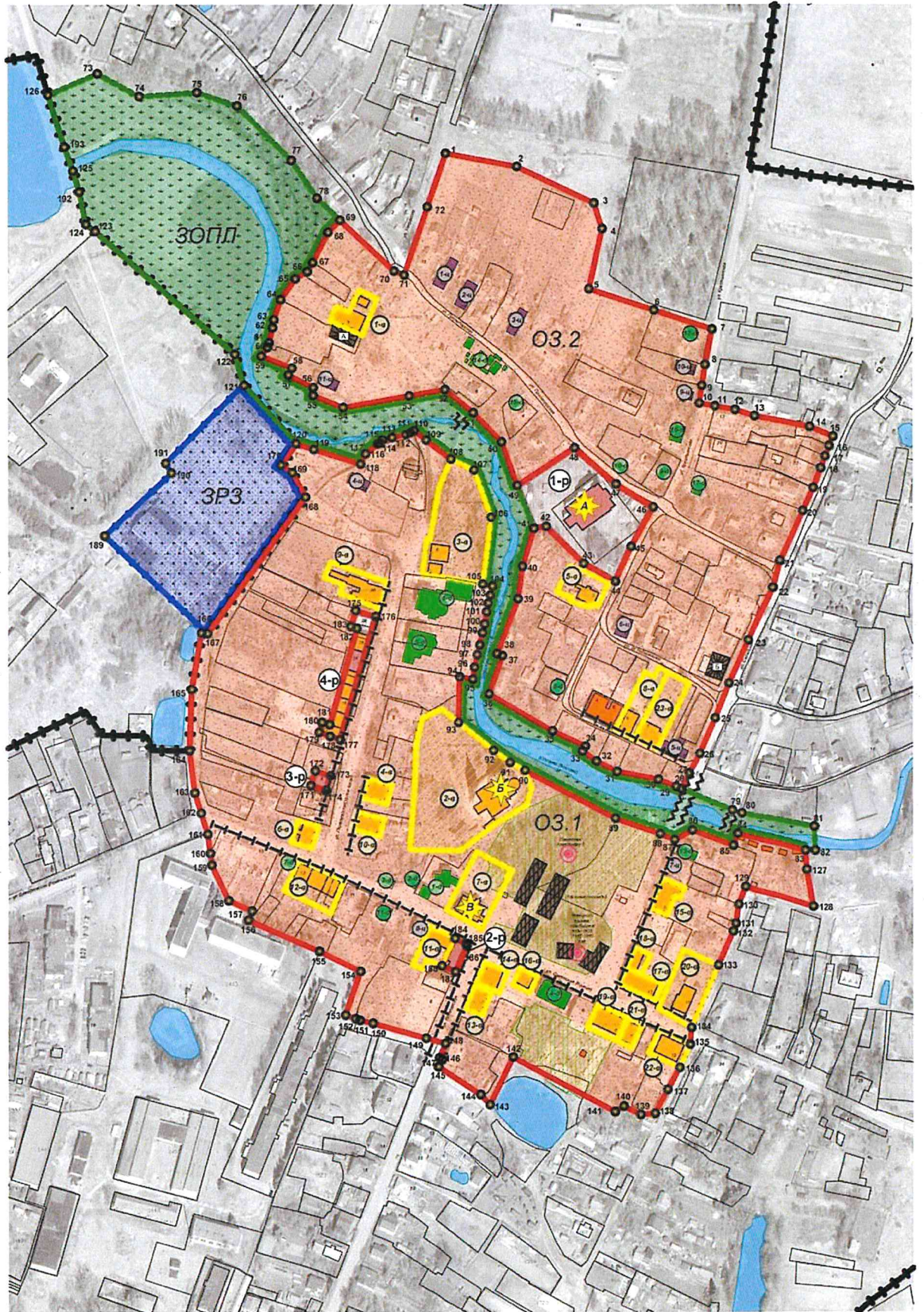
1	2	3	4	5	6
38	402450,19	2 173918,10	картометрический	0,2	-
39	402492,35	2 173934,39	картометрический	0,2	-
40	402517,35	2 173937,92	картометрический	0,2	-
41	402546,54	2 173946,77	картометрический	0,2	-
42	402547,99	2 173956,27	картометрический	0,2	-
43	402519,50	2 173985,16	картометрический	0,2	-
44	402505,66	2 174009,89	картометрический	0,2	-
45	402532,47	2 174022,12	картометрический	0,2	-
46	402562,77	2 174039,19	картометрический	0,2	-
47	402580,49	2 174010,32	картометрический	0,2	-
48	402608,42	2 173978,05	картометрический	0,2	-
49	402579,39	2 173933,62	картометрический	0,2	-
50	402612,94	2 173921,52	картометрический	0,2	-
51	402635,42	2 173899,65	картометрический	0,2	-
52	402653,18	2 173877,53	картометрический	0,2	-
53	402648,50	2 173850,00	картометрический	0,2	-
54	402639,38	2 173798,84	картометрический	0,2	-
55	402648,70	2 173775,67	картометрический	0,2	-
56	402654,67	2 173775,67	картометрический	0,2	-
57	402664,47	2 173756,43	картометрический	0,2	-
58	402669,75	2 173759,13	картометрический	0,2	-
59	402679,08	2 173735,52	картометрический	0,2	-
60	402685,83	2 173740,38	картометрический	0,2	-
61	402689,29	2 173741,56	картометрический	0,2	-
62	402700,75	2 173744,25	картометрический	0,2	-
63	402707,03	2 173745,25	картометрический	0,2	-
64	402722,39	2 173750,49	картометрический	0,2	-
65	402738,43	2 173761,74	картометрический	0,2	-
66	402743,82	2 173771,09	картометрический	0,2	-
67	402750,69	2 173775,17	картометрический	0,2	-
68	402774,07	2 173787,10	картометрический	0,2	-
69	402783,38	2 173796,42	картометрический	0,2	-
70	402744,26	2 173838,37	картометрический	0,2	-
71	402741,16	2 173846,18	картометрический	0,2	-
72	402793,53	2 173863,93	картометрический	0,2	-
1	402834,74	2 173877,90	картометрический	0,2	-
Единая зона регулирования застройки и хозяйственной деятельности объектов культурного наследия (ЗРЗ)					
121	402657,15	2 173721,76	картометрический	0,2	-
120	402611,79	2 173762,65	картометрический	0,2	-
170	402595,22	2 173751,02	картометрический	0,2	-
169	402589,46	2 173759,40	картометрический	0,2	-
168	402570,67	2 173769,68	картометрический	0,2	-
167	402465,66	2 173694,20	картометрический	0,2	-
189	402541,10	2 173614,36	картометрический	0,2	-
190	402589,25	2 173665,96	картометрический	0,2	-

1	2	3	4	5	6
191	402596,82	2 173661,43	картометрический	0,2	-
121	402657,15	2 173721,76	картометрический	0,2	-
Единая зона охраняемого природного ландшафта объектов культурного наследия (ЗОПЛ)					
73	402896,04	2 173608,95	картометрический	0,2	-
74	402878,59	2 173641,30	картометрический	0,2	-
75	402881,58	2 173685,97	картометрический	0,2	-
76	402871,28	2 173716,87	картометрический	0,2	-
77	402829,37	2 173758,78	картометрический	0,2	-
78	402800,31	2 173778,68	картометрический	0,2	-
69	402783,38	2 173796,42	картометрический	0,2	-
68	402774,07	2 173787,10	картометрический	0,2	-
67	402750,69	2 173775,17	картометрический	0,2	-
66	402743,82	2 173771,09	картометрический	0,2	-
65	402738,43	2 173761,74	картометрический	0,2	-
64	402722,39	2 173750,49	картометрический	0,2	-
63	402707,03	2 173745,25	картометрический	0,2	-
62	402700,75	2 173744,25	картометрический	0,2	-
61	402689,29	2 173741,56	картометрический	0,2	-
60	402685,83	2 173740,38	картометрический	0,2	-
59	402679,08	2 173735,52	картометрический	0,2	-
58	402669,75	2 173759,13	картометрический	0,2	-
57	402664,47	2 173756,43	картометрический	0,2	-
56	402654,67	2 173775,67	картометрический	0,2	-
55	402648,70	2 173775,67	картометрический	0,2	-
54	402639,38	2 173798,84	картометрический	0,2	-
53	402648,50	2 173850,00	картометрический	0,2	-
52	402653,18	2 173877,53	картометрический	0,2	-
51	402635,42	2 173899,65	картометрический	0,2	-
50	402612,94	2 173921,52	картометрический	0,2	-
49	402579,39	2 173933,62	картометрический	0,2	-
41	402546,54	2 173946,77	картометрический	0,2	-
40	402517,35	2 173937,92	картометрический	0,2	-
39	402492,35	2 173934,39	картометрический	0,2	-
38	402450,19	2 173918,10	картометрический	0,2	-
37	402448,58	2 173922,26	картометрический	0,2	-
36	402419,10	2 173911,86	картометрический	0,2	-
35	402390,57	2 173961,39	картометрический	0,2	-
34	402378,87	2 173986,69	картометрический	0,2	-
33	402375,18	2 173984,58	картометрический	0,2	-
32	402367,32	2 173995,31	картометрический	0,2	-
31	402359,39	2 174011,30	картометрический	0,2	-
30	402353,30	2 174043,47	картометрический	0,2	-
29	402347,81	2 174057,36	картометрический	0,2	-
28	402346,12	2 174061,66	картометрический	0,2	-
79	402329,68	2 174101,06	картометрический	0,2	-

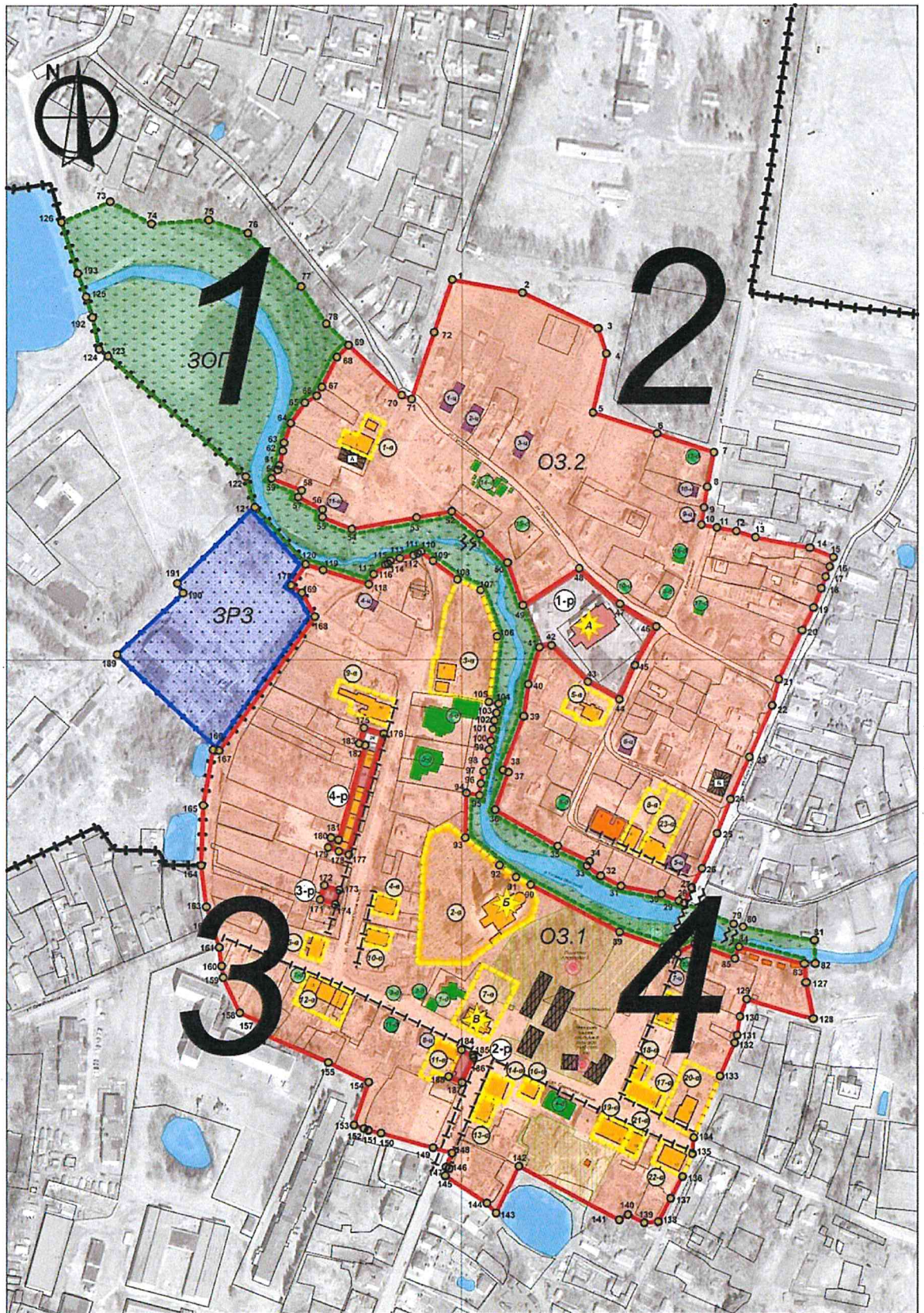
1	2	3	4	5	6
80	402327,41	2 174108,52	картометрический	0,2	-
81	402316,87	2 174163,23	картометрический	0,2	-
82	402298,48	2 174163,90	картометрический	0,2	-
83	402298,48	2 174156,44	картометрический	0,2	-
84	402311,73	2 174105,36	картометрический	0,2	-
85	402302,59	2 174102,00	картометрический	0,2	-
86	402314,32	2 174070,10	картометрический	0,2	-
87	402306,89	2 174056,21	картометрический	0,2	-
88	402311,46	2 174044,96	картометрический	0,2	-
89	402323,36	2 174010,16	картометрический	0,2	-
90	402360,37	2 173939,83	картометрический	0,2	-
91	402366,37	2 173928,26	картометрический	0,2	-
92	402375,73	2 173915,40	картометрический	0,2	-
93	402397,60	2 173887,06	картометрический	0,2	-
94	402432,29	2 173889,15	картометрический	0,2	-
95	402430,42	2 173899,54	картометрический	0,2	-
96	402439,63	2 173900,65	картометрический	0,2	-
97	402449,19	2 173902,71	картометрический	0,2	-
98	402456,84	2 173904,77	картометрический	0,2	-
99	402466,22	2 173906,81	картометрический	0,2	-
100	402472,93	2 173908,49	картометрический	0,2	-
101	402482,21	2 173909,99	картометрический	0,2	-
102	402488,96	2 173911,20	картометрический	0,2	-
103	402495,00	2 173912,82	картометрический	0,2	-
104	402502,16	2 173914,62	картометрический	0,2	-
105	402503,61	2 173906,91	картометрический	0,2	-
106	402555,03	2 173913,25	картометрический	0,2	-
107	402591,32	2 173900,29	картометрический	0,2	-
108	402599,76	2 173882,09	картометрический	0,2	-
109	402614,47	2 173863,01	картометрический	0,2	-
110	402621,52	2 173853,87	картометрический	0,2	-
111	402620,10	2 173851,23	картометрический	0,2	-
112	402618,70	2 173847,80	картометрический	0,2	-
113	402616,43	2 173836,83	картометрический	0,2	-
114	402614,50	2 173829,40	картометрический	0,2	-
115	402612,12	2 173827,51	картометрический	0,2	-
116	402610,85	2 173825,27	картометрический	0,2	-
117	402603,92	2 173816,22	картометрический	0,2	-
118	402596,02	2 173812,40	картометрический	0,2	-
119	402607,32	2 173776,14	картометрический	0,2	-
120	402611,79	2 173762,65	картометрический	0,2	-
121	402657,15	2 173721,76	картометрический	0,2	-
122	402680,47	2 173715,18	картометрический	0,2	-
123	402774,96	2 173607,20	картометрический	0,2	-
124	402780,44	2 173600,02	картометрический	0,2	-
192	402805,30	2 173594,86	картометрический	0,2	-

1	2	3	4	5	6
125	402821,46	2 173589,97	картометрический	0,2	-
193	402839,94	2 173583,21	картометрический	0,2	-
126	402879,96	2 173570,58	картометрический	0,2	-
73	402896,04	2 173608,95	картометрический	0,2	-
Раздел 3					
Сведения о местоположении измененных (уточненных) границ объектов					
1. Система координат МСК-76					
2. Сведения о характерных точках границ объектов					
Обозначение характерных точек границ	Координаты		Метод определения координат характерной точки	Средняя квадратическая погрешность положения характерной точки (Mt), м	Описание обозначения точки на местности (при наличии)
	X	Y			
1	2	3	4	5	6
-	-	-	-	-	-
3. Сведения о характерных точках части (частей) объекта					
Обозначение характерных точек границ	Координаты		Метод определения координат характерной точки	Средняя квадратическая погрешность положения характерной точки (Mt), м	Описание обозначения точки на местности (при наличии)
	X	Y			
1	2	3	4	5	6
-	-	-	-	-	-

2. Схема границ объединенной зоны охраны объектов культурного наследия (памятников истории и культуры): объекта культурного наследия регионального значения (памятника) «Церковь во имя Успения Пресвятой Богородицы», 1780 г. (Ярославская область, Некрасовский район, с. Вятское, ул. Пролетарская), объекта культурного наследия регионального значения (памятника) «Дом жилой купеческий с лавками», конец XVIII в., вторая половина XIX в. (Ярославская область, Некрасовский район, с. Вятское, ул. Давыдковская, д. 1), объекта культурного наследия местного (муниципального) значения (памятника) «Дом Сорокиных на Урловом посаде», середина XIX в., конец XIX в. (Ярославская область, Некрасовский район, с. Вятское, ул. Первомайская, д. 8), объекта культурного наследия местного (муниципального) значения (ансамбля) «Урлов посад», вторая половина XVIII в. – начало XX в. (Ярославская область, Некрасовский район, с. Вятское, ул. Первомайская, д. 24), и входящего в его состав объекта культурного наследия местного (муниципального) значения (памятника) «Дом купцов Озеровых», вторая половина XVIII в. – начало XX в. (Ярославская область, Некрасовский район, с. Вятское, ул. Первомайская, д. 24):



2.1. Схема расположения листов:



## 2.2. Условные обозначения:



административные границы с. Вятское с Публичной кадастровой карты

## Границы зон охраны:



граница территории единой охранной зоны



граница территории единой зоны регулирования застройки и хозяйственной деятельности



граница территории единой зоны охраняемого природного ландшафта



поворотные точки границ контуров объединенной зоны охраны и их нумерация



границы территорий объектов культурного наследия, включенных в Единый государственный реестр объектов культурного наследия (памятников истории и культуры) народов Российской Федерации



нумерация объектов культурного наследия, включенных в Единый государственный реестр объектов культурного наследия (памятников истории и культуры) народов Российской Федерации:

1-р – «Церковь во имя Успения Пресвятой Богородицы», 1780 г. (Ярославская область, Некрасовский район, с. Вятское, ул. Пролетарская);

2-р – «Дом купеческий с лавками», конец XVIII в., вторая половина XIX в. (Ярославская область, Некрасовский район, с. Вятское, ул. Давыдовская, д. 1);

3-р – «Дом Сорокиных на Урловом посаде», середина XIX в., конец XIX в. (Ярославская область, Некрасовский район, с. Вятское, ул. Первомайская, д. 8);

4-р – «Урлов посад», вторая половина XVIII в. – начало XX в. (Ярославская область, Некрасовский район, с. Вятское, ул. Первомайская, д. 24)



границы территорий выявленных объектов культурного наследия



выявленные объекты культурного наследия



нумерация выявленных объектов культурного наследия



градостроительные доминанты села:



А – «Церковь во имя Успения Пресвятой Богородицы», 1780 г. (Ярославская область, Некрасовский район, с. Вятское, ул. Пролетарская);



Б – «Ансамбль церкви Воскресения: церковь Воскресения с колокольней», 1750 г. (Ярославская область, Некрасовский район, с. Вятское, ул. Давыдковская, д. 8);

В – «Дом жилой купеческий с лавками», первая половина XIX в. (Ярославская область, Некрасовский район, с. Вятское, ул. Давыдковская, д. 2)



места утраченных выявленных объектов культурного наследия:

А

- «Дом купеческий», вторая половина XIX в. (Ярославская область, Некрасовский район, с. Вятское, ул. Ключниково, д. 3);

Б

- «Дом жилой купеческий», вторая половина XIX в. (Ярославская область, Некрасовский район, с. Вятское, ул. 2-я Набережная, д. 3)



исторически ценные градоформирующие объекты



нумерация исторически ценных градоформирующих объектов



места утраченных ценных объектов с плана «Копия с планшетов дачи единственного владения государственных крестьян села Вятского Ярославской губернии, Даниловского уезда, Вятской волости», фрагмент, 1862 г.: торговые ряды



здания современной застройки, адаптированные к характеру исторической градостроительной среды



здания современной застройки, диссонирующие с характером исторической градостроительной среды



нумерация зданий современной застройки, диссонирующих с характером исторической градостроительной среды



монументы и мемориальные объекты



исторические линии застройки из «Проекта зон охраны с. Вятское Некрасовского района», 1991



границы современных земельных участков с Публичной кадастровой карты



мосты через ручьи и реки

Элементы ценного природного ландшафта:

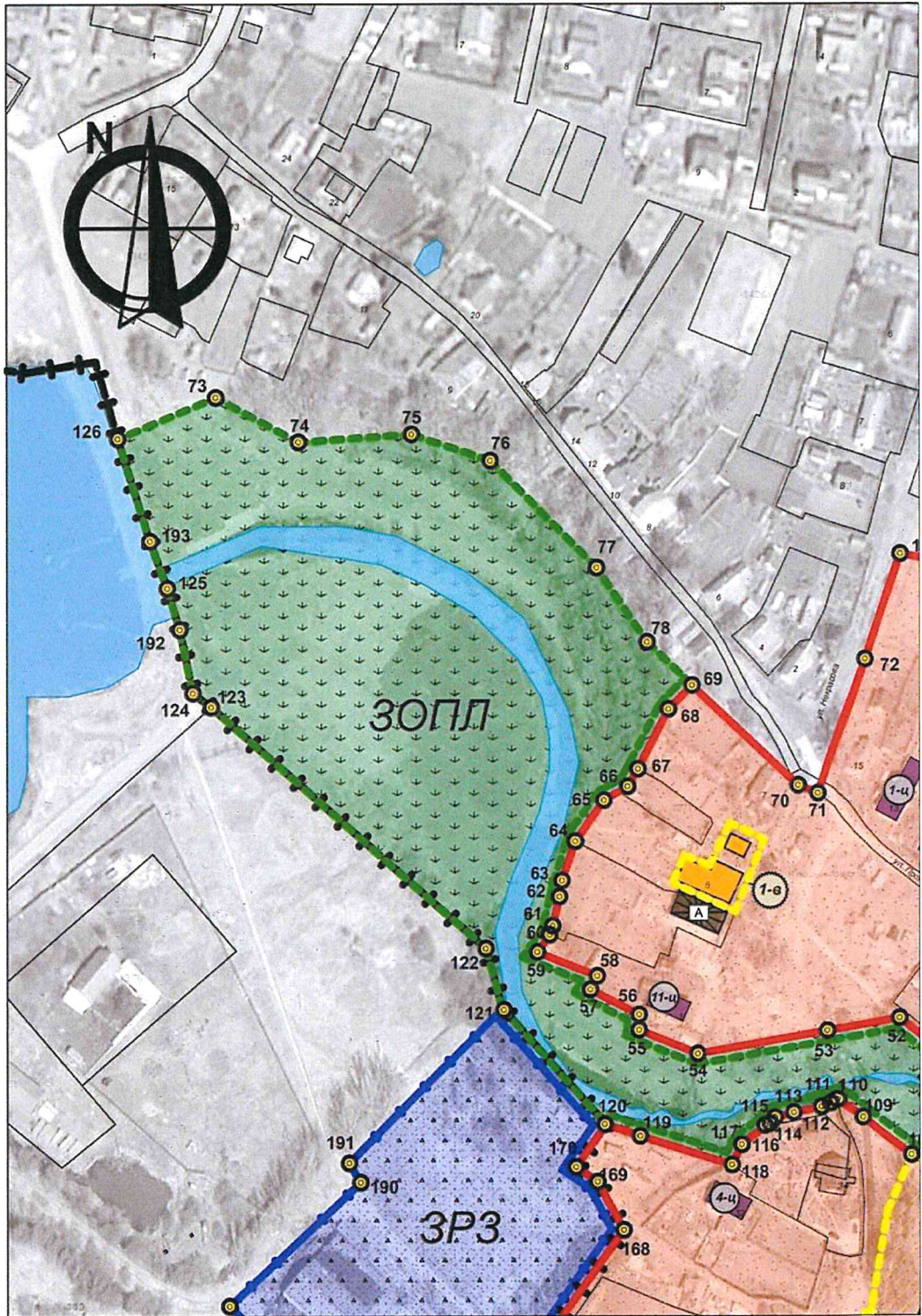


элементы гидрологической системы

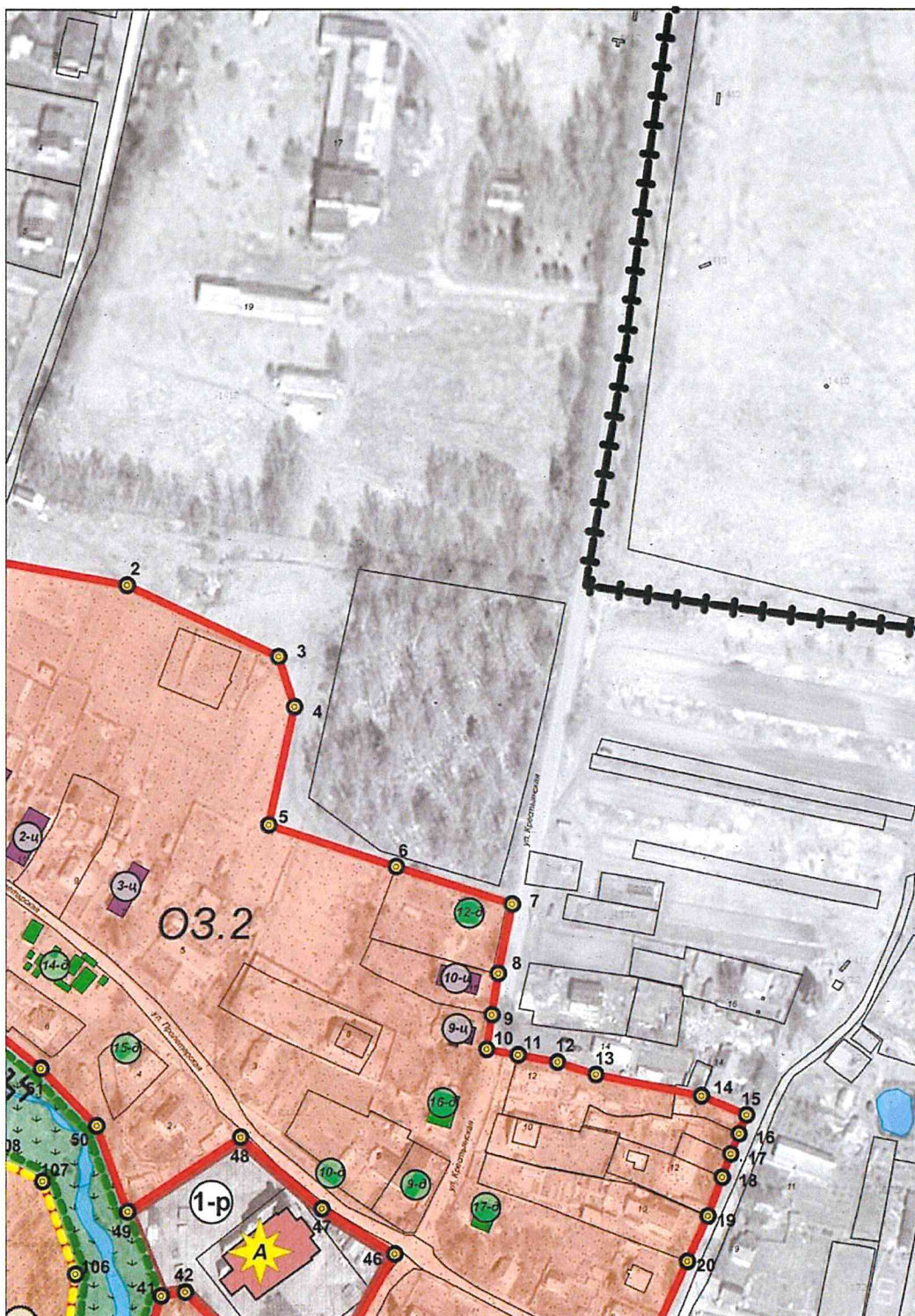


парки

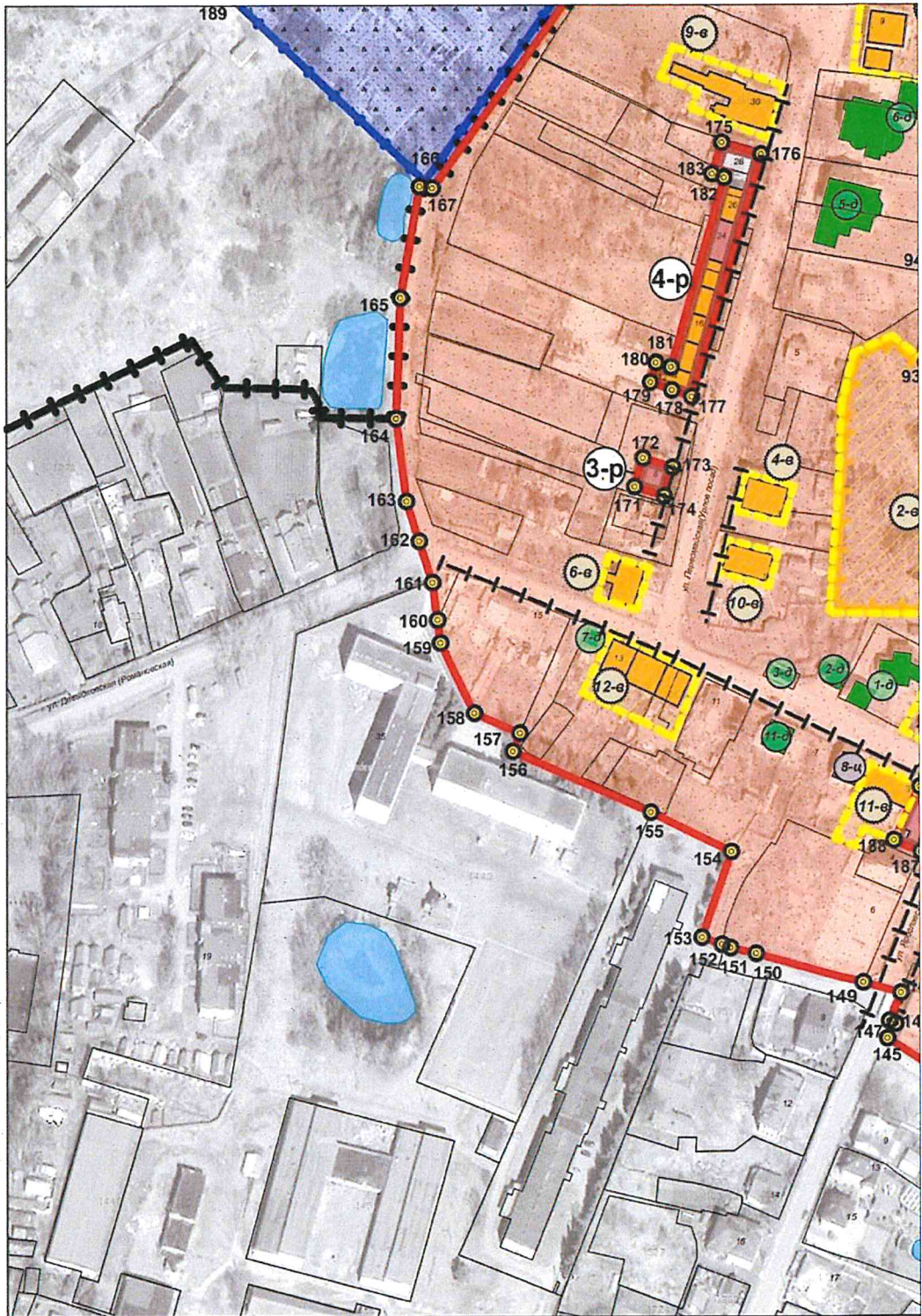
2.3. Лист 1:



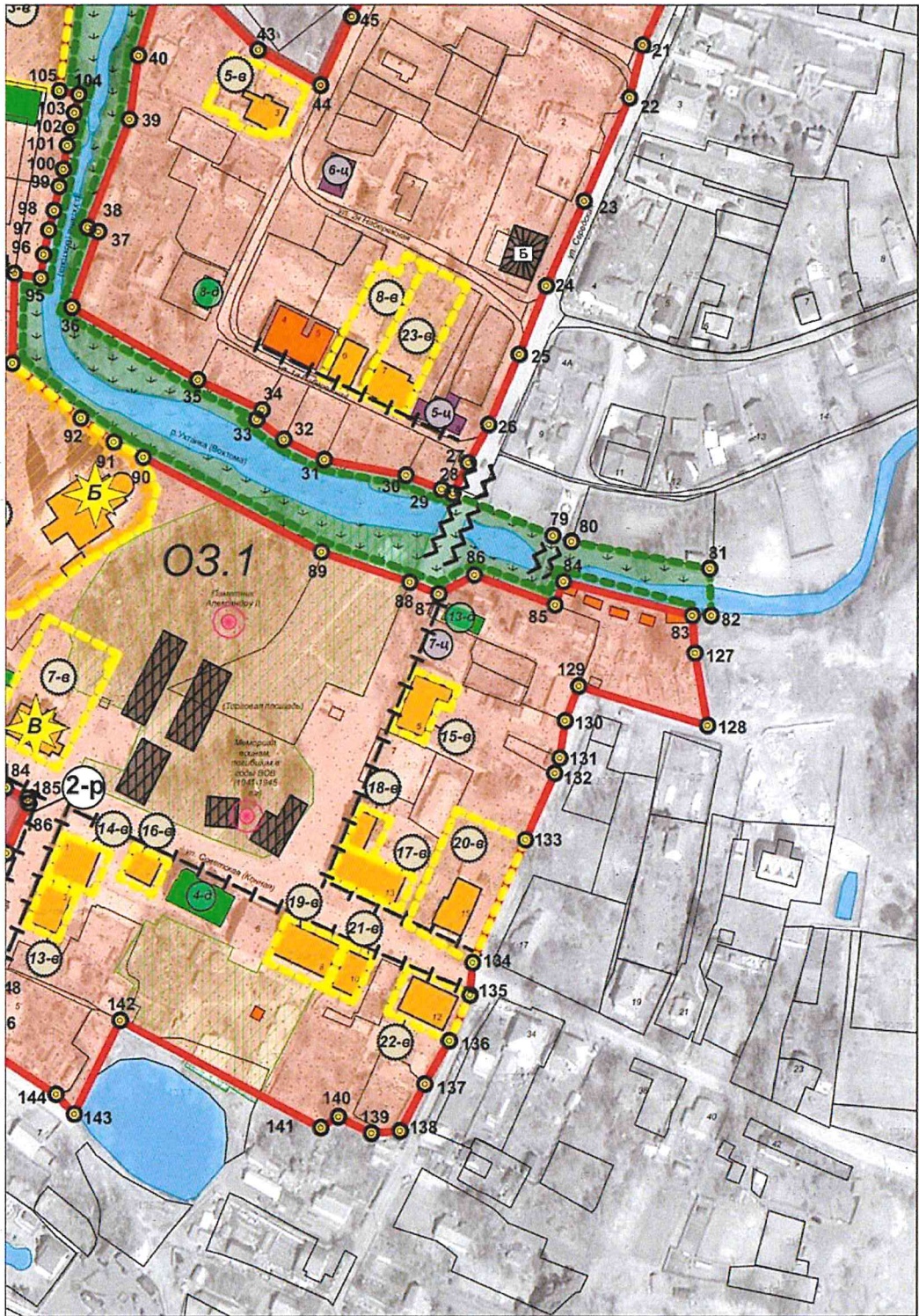
2.4. Лист 2:



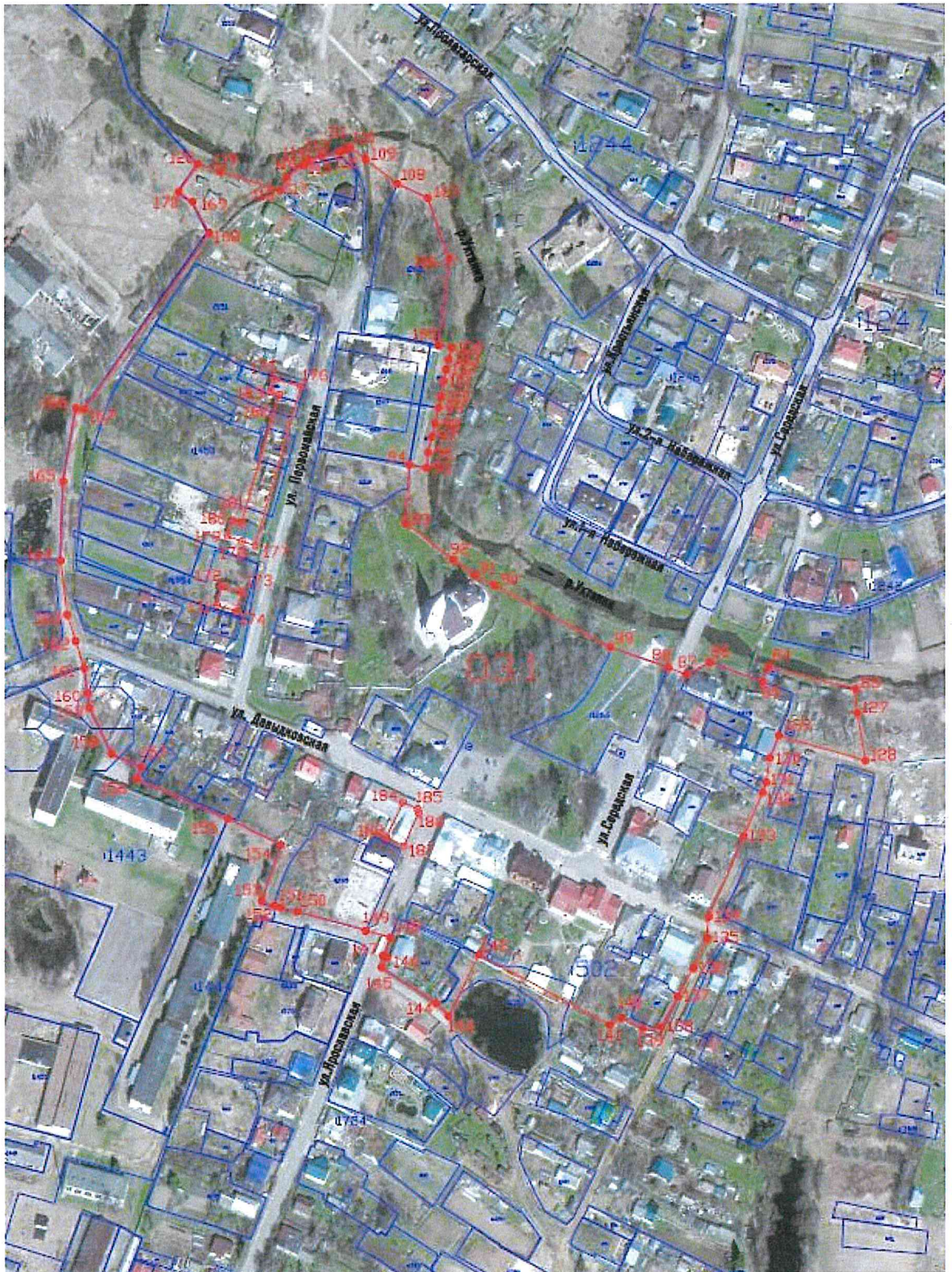
2.5. Лист 3:



2.6. Лист 4:



2.7. Графическое описание местоположения границ единой охранной зоны объектов культурного наследия (ОЗ.1):



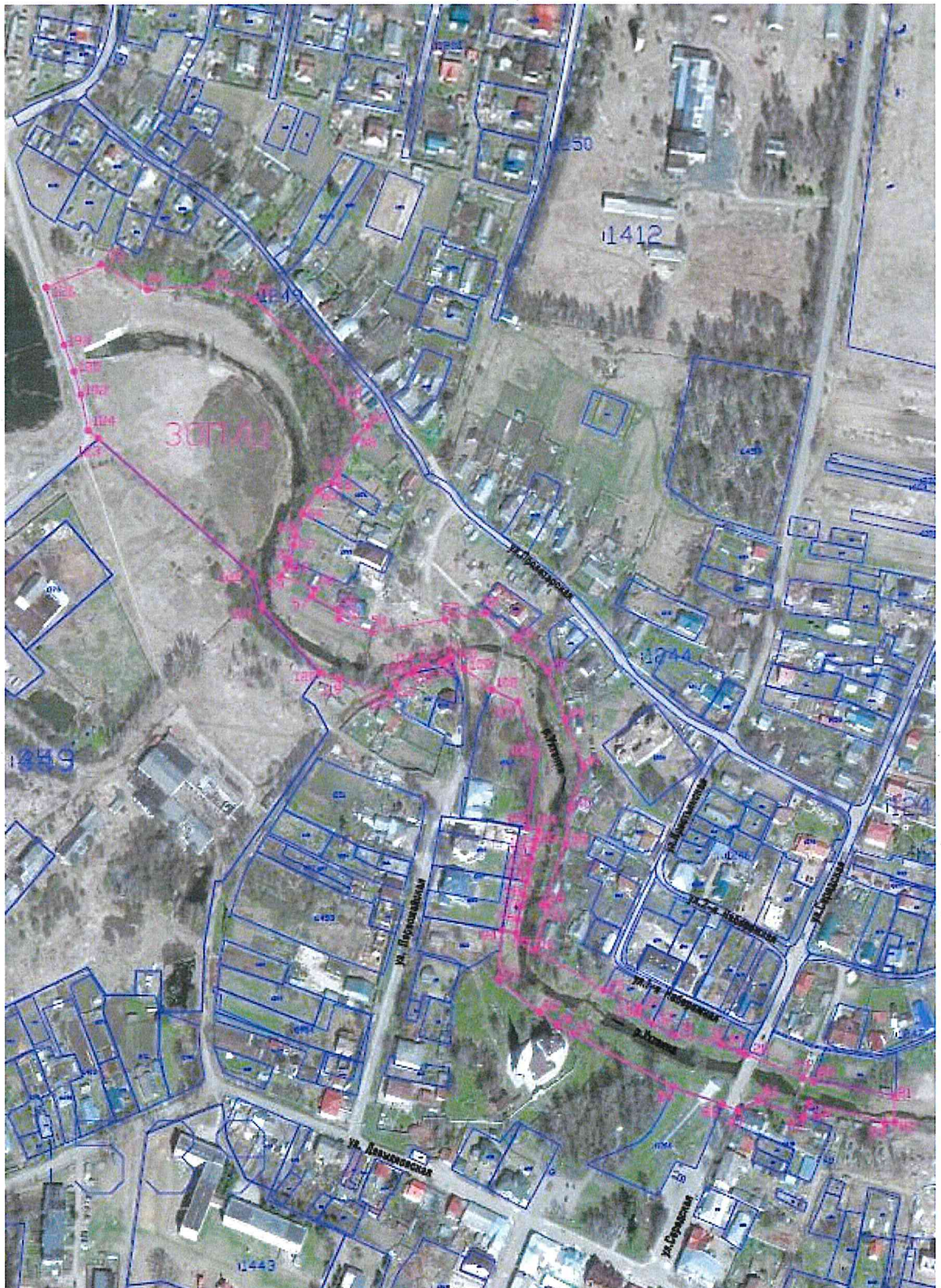
2.8. Графическое описание местоположения границ единой охранной зоны объектов культурного наследия (ОЗ.2):







2.10. Графическое описание местоположения границ единой зоны охраняемого природного ландшафта объектов культурного наследия (ЗОПЛ):



3. Описание границ объединенной зоны охраны объектов культурного наследия (памятников истории и культуры): объекта культурного наследия

регионального значения (памятника) «Церковь во имя Успения Пресвятой Богородицы», 1780 г. (Ярославская область, Некрасовский район, с. Вятское, ул. Пролетарская), объекта культурного наследия регионального значения (памятника) «Дом жилой купеческий с лавками», конец XVIII в., вторая половина XIX в. (Ярославская область, Некрасовский район, с. Вятское, ул. Давыдковская, д. 1), объекта культурного наследия местного (муниципального) значения (памятника) «Дом Сорокиных на Урловом посаде», середина XIX в., конец XIX в. (Ярославская область, Некрасовский район, с. Вятское, ул. Первомайская, д. 8), объекта культурного наследия местного (муниципального) значения (ансамбля) «Урлов посад», вторая половина XVIII в. – начало XX в. (Ярославская область, Некрасовский район, с. Вятское, ул. Первомайская, д. 24), и входящего в его состав объекта культурного наследия местного (муниципального) значения (памятника) «Дом купцов Озеровых», вторая половина XVIII в. – начало XX в. (Ярославская область, Некрасовский район, с. Вятское, ул. Первомайская, д. 24).

3.1. Описание границ объединенной охранной зоны объектов культурного наследия (памятников истории и культуры) (ОЗ.1):

Прохождение границ		Описание прохождения частей границ
от точки	до точки	
1	2	3
120	119	на расстояние 14,21 м в направлении на восток-юго-восток
119	118	на расстояние 37,98 м в направлении на восток-юго-восток
118	117	на расстояние 8,78 м в направлении на северо-северо-восток
117	116	на расстояние 11,40 м в направлении на северо-восток
116	115	на расстояние 2,58 м в направлении на северо-восток
115	114	на расстояние 3,04 м в направлении на северо-восток
114	113	на расстояние 7,68 м в направлении на восток-северо-восток
113	112	на расстояние 11,20 м в направлении на восток-северо-восток
112	111	на расстояние 3,70 м в направлении на северо-восток
111	110	на расстояние 3,0 м в направлении на северо-восток
110	109	на расстояние 11,54 м в направлении на юго-восток
109	108	на расстояние 24,09 м в направлении на юго-восток
108	107	на расстояние 20,06 м в направлении на восток-юго-восток
107	106	на расстояние 38,53 м в направлении на юго-юго-восток
106	105	на расстояние 51,81 м в направлении на юг
105	104	на расстояние 7,85 м в направлении на восток-юго-восток
104	103	на расстояние 7,38 м в направлении на юго-юго-запад
103	102	на расстояние 6,25 м в направлении на юго-юго-запад
102	101	на расстояние 6,86 м в направлении на юго-юго-запад
101	100	на расстояние 9,40 м в направлении на юго-юго-запад
100	99	на расстояние 6,92 м в направлении на юго-юго-запад
99	98	на расстояние 9,60 м в направлении на юго-юго-запад
98	97	на расстояние 7,92 м в направлении на юго-юго-запад
97	96	на расстояние 9,78 м в направлении на юго-юго-запад

1	2	3
96	95	на расстоянии 9,28 м в направлении на юг
95	94	на расстоянии 10,56 м в направлении на запад-северо-запад
94	93	на расстоянии 34,75 м в направлении на юг
93	92	на расстоянии 35,80 м в направлении на юго-восток
92	91	на расстоянии 15,91 м в направлении на юго-восток
91	90	на расстоянии 13,03 м в направлении на восток-юго-восток
90	89	на расстоянии 79,47 м в направлении на юго-восток
89	88	на расстоянии 36,78 м в направлении на восток-юго-восток
88	87	на расстоянии 12,14 м в направлении на юго-восток
87	86	на расстоянии 15,75 м в направлении на северо-восток
86	85	на расстоянии 34,0 м в направлении на восток-юго-восток
85	84	на расстоянии 9,74 м в направлении на северо-северо-восток
84	83	на расстоянии 52,77 м в направлении на восток-юго-восток
83	127	на расстоянии 14,72 м в направлении на юг
127	128	на расстоянии 28,82 м в направлении на юго-юго-восток
128	129	на расстоянии 53,34 м в направлении на северо-запад
129	130	на расстоянии 14,59 м в направлении на юго-юго-запад
130	131	на расстоянии 14,72 м в направлении на юг
131	132	на расстоянии 6,29 м в направлении на юго-юго-запад
132	133	на расстоянии 28,54 м в направлении на юго-запад
133	134	на расстоянии 52,32 м в направлении на юго-запад
134	135	на расстоянии 12,69 м в направлении на юг
135	136	на расстоянии 19,62 м в направлении на юго-запад
136	137	на расстоянии 19,36 м в направлении на юго-запад
137	138	на расстоянии 20,74 м в направлении на юго-запад
138	139	на расстоянии 11,28 м в направлении на запад
139	140	на расстоянии 14,49 м в направлении на северо-запад
140	141	на расстоянии 8,09 м в направлении на юго-запад
141	142	на расстоянии 89,65 м в направлении на северо-запад
142	143	на расстоянии 40,70 м в направлении на юго-запад
143	144	на расстоянии 10,58 м в направлении на северо-запад
144	145	на расстоянии 39,20 м в направлении на северо-запад
145	146	на расстоянии 6,47 м в направлении на северо-восток
146	147	на расстоянии 2,65 м в направлении на северо-запад
147	148	на расстоянии 11,81 м в направлении на северо-северо-восток
148	149	на расстоянии 15,34 м в направлении на запад-северо-запад
149	150	на расстоянии 42,61 м в направлении на северо-северо-запад
150	151	на расстоянии 10,38 м в направлении на северо-северо-запад
151	152	на расстоянии 3,66 м в направлении на северо-запад
152	153	на расстоянии 8,37 м в направлении на северо-запад
153	154	на расстоянии 35,48 м в направлении на северо-северо-восток
154	155	на расстоянии 35,52 м в направлении на северо-запад
155	156	на расстоянии 59,76 м в направлении на северо-запад
156	157	на расстоянии 7,63 м в направлении на северо-северо-восток
157	158	на расстоянии 19,52 м в направлении на северо-запад
158	159	на расстоянии 30,53 м в направлении на северо-северо-запад
159	160	на расстоянии 9,06 м в направлении на север
160	161	на расстоянии 14,76 м в направлении на север
161	162	на расстоянии 17,01 м в направлении на северо-северо-запад
162	163	на расстоянии 16,36 м в направлении на северо-северо-запад

1	2	3
163	164	на расстояние 32,60 м в направлении на север
164	165	на расстояние 47,20 м в направлении на север
165	166	на расстояние 44,22 м в направлении на северо-северо-восток
166	167	на расстояние 4,93 м в направлении на восток-юго-восток
167	168	на расстояние 129,32 м в направлении на северо-восток
168	169	на расстояние 21,42 м в направлении на северо-запад
169	170	на расстояние 10,17 м в направлении на северо-запад
170	120	на расстояние 20,24 м в направлении на северо-восток
Внутренний контур 1		
171	172	на расстояние 11,71 м в направлении на северо-северо-восток
172	173	на расстояние 12,43 м в направлении на юго-восток
173	174	на расстояние 11,72 м в направлении на юг-юго-запад
174	171	на расстояние 12,43 м в направлении на северо-запад
Внутренний контур 2		
175	176	на расстояние 16,44 м в направлении на восток-юго-восток
176	177	на расстояние 98,66 м в направлении на юг-юго-запад
177	178	на расстояние 8,48 м в направлении на северо-запад
178	179	на расстояние 9,09 м в направлении на северо-запад
179	180	на расстояние 9,67 м в направлении на северо-северо-восток
180	181	на расстояние 5,14 м в направлении на восток-юго-восток
181	182	на расстояние 80,33 м в направлении на северо-северо-восток
182	183	на расстояние 5,34 м в направлении на запад-северо-запад
183	175	на расстояние 8,21 м в направлении на северо-северо-восток
Внутренний контур 3		
184	185	на расстояние 9,68 м в направлении на юго-восток
185	186	на расстояние 2,30 м в направлении на юг-юго-восток
186	187	на расстояние 21,59 м в направлении на юг-юго-запад
187	188	на расстояние 11,65 м в направлении на запад-северо-запад
188	184	на расстояние 23,36 м в направлении на северо-северо-восток

3.2. Описание границ объединенной охранной зоны объектов культурного наследия (памятников истории и культуры) (ОЗ.2):

Прохождение границы		Описание прохождения частей границы
от точки	до точки	
1	2	3
1	2	на расстояние 56,28 м в направлении на восток-юго-восток
2	3	на расстояние 66,03 м в направлении на юго-восток
3	4	на расстояние 20,63 м в направлении на юг-юго-восток
4	5	на расстояние 47,37 м в направлении на юг-юго-запад
5	6	на расстояние 53,05 м в направлении на восток-юго-восток
6	7	на расстояние 47,67 м в направлении на восток-юго-восток
7	8	на расстояние 28,06 м в направлении на юг-юго-запад
8	9	на расстояние 15,96 м в направлении на юг-юго-запад
9	10	на расстояние 13,62 м в направлении на юг-юго-запад
10	11	на расстояние 12,49 м в направлении на восток-юго-восток
11	12	на расстояние 15,74 м в направлении на восток-юго-восток

1	2	3
12	13	на расстояние 16,01 м в направлении на восток-юго-восток
13	14	на расстояние 42,77 м в направлении на восток-юго-восток
14	15	на расстояние 19,45 м в направлении на юго-восток
15	16	на расстояние 7,97 м в направлении на юго-запад
16	17	на расстояние 8,55 м в направлении на юго-запад
17	18	на расстояние 9,68 м в направлении на юго-запад
18	19	на расстояние 16,15 м в направлении на юго-запад
19	20	на расстояние 19,50 м в направлении на юго-запад
20	21	на расстояние 42,41 м в направлении на юго-запад
21	22	на расстояние 21,24 м в направлении на юг-юго-запад
22	23	на расстояние 44,20 м в направлении на юго-запад
23	24	на расстояние 36,38 м в направлении на юго-запад
24	25	на расстояние 28,81 м в направлении на юго-запад
25	26	на расстояние 29,92 м в направлении на юго-запад
26	27	на расстояние 17,06 м в направлении на юго-запад
27	28	на расстояние 13,40 м в направлении на юго-запад
28	29	на расстояние 4,62 м в направлении на северо-запад
29	30	на расстояние 14,94 м в направлении на северо-запад
30	31	на расстояние 32,74 м в направлении на запад-северо-запад
31	32	на расстояние 17,85 м в направлении на северо-запад
32	33	на расстояние 13,30 м в направлении на северо-запад
33	34	на расстояние 4,25 м в направлении на северо-восток
34	35	на расстояние 27,87 м в направлении на северо-запад
35	36	на расстояние 57,16 м в направлении на северо-запад
36	37	на расстояние 31,26 м в направлении на северо-северо-восток
37	38	на расстояние 4,46 м в направлении на северо-запад
38	39	на расстояние 45,20 м в направлении на северо-северо-восток
39	40	на расстояние 25,25 м в направлении на северо-северо-восток
40	41	на расстояние 30,50 м в направлении на северо-северо-восток
41	42	на расстояние 9,61 м в направлении на восток-северо-восток
42	43	на расстояние 40,57 м в направлении на юго-восток
43	44	на расстояние 28,34 м в направлении на юго-восток
44	45	на расстояние 29,47 м в направлении на северо-северо-восток
45	46	на расстояние 34,78 м в направлении на северо-восток
46	47	на расстояние 33,87 м в направлении на северо-запад
47	48	на расстояние 42,68 м в направлении на северо-запад
48	49	на расстояние 53,07 м в направлении на юго-запад
49	50	на расстояние 35,67 м в направлении на северо-северо-запад
50	51	на расстояние 31,36 м в направлении на северо-запад
51	52	на расстояние 28,37 м в направлении на северо-запад
52	53	на расстояние 27,93 м в направлении на запад-юго-запад
53	54	на расстояние 51,97 м в направлении на запад-юго-запад
54	55	на расстояние 24,97 м в направлении на северо-запад
55	56	на расстояние 5,97 м в направлении на север
56	57	на расстояние 21,59 м в направлении на северо-запад
57	58	на расстояние 5,93 м в направлении на северо-северо-восток
58	59	на расстояние 25,39 м в направлении на запад-северо-запад
59	60	на расстояние 8,32 м в направлении на северо-восток
60	61	на расстояние 3,66 м в направлении на северо-северо-восток

1	2	3
61	62	на расстояние 11,77 м в направлении на северо-северо-восток
62	63	на расстояние 6,36 м в направлении на север
63	64	на расстояние 16,23 м в направлении на северо-северо-восток
64	65	на расстояние 19,59 м в направлении на северо-восток
65	66	на расстояние 10,79 м в направлении на северо-восток
66	67	на расстояние 7,99 м в направлении на северо-восток
67	68	на расстояние 26,25 м в направлении на северо-восток
68	69	на расстояние 13,17 м в направлении на северо-восток
69	70	на расстояние 57,36 м в направлении на юго-восток
70	71	на расстояние 8,40 м в направлении на восток-юго-восток
71	72	на расстояние 55,30 м в направлении на северо-северо-восток
72	1	на расстояние 43,51 м в направлении на северо-северо-восток

3.3. Описание границ объединенной зоны регулирования застройки и хозяйственной деятельности объектов культурного наследия (памятников истории и культуры) (ЗРЗ):

Прохождение границы		Описание прохождения частей границы
от точки	до точки	
1	2	3
121	120	на расстояние 61,07 м в направлении на юго-восток
120	170	на расстояние 20,24 м в направлении на юго-запад
170	169	на расстояние 10,17 м в направлении на юго-восток
169	168	на расстояние 21,42 м в направлении на юго-восток
168	167	на расстояние 129,32 м в направлении на юго-запад
167	189	на расстояние 109,84 м в направлении на северо-запад
189	190	на расстояние 70,58 м в направлении на северо-восток
190	191	на расстояние 8,82 м в направлении на северо-запад
191	121	на расстояние 85,32 м в направлении на северо-восток

3.4. Описание границ объединенной зоны охраняемого природного ландшафта объектов культурного наследия (памятников истории и культуры) (ЗОПЛ):

Прохождение границы		Описание прохождения частей границы
от точки	до точки	
1	2	3
73	74	на расстояние 36,76 м в направлении на юго-восток
74	75	на расстояние 44,77 м в направлении на восток
75	76	на расстояние 32,57 м в направлении на восток-юго-восток
76	77	на расстояние 59,27 м в направлении на юго-восток
77	78	на расстояние 35,22 м в направлении на юго-восток
78	69	на расстояние 24,52 м в направлении на юго-восток
69	68	на расстояние 13,17 м в направлении на юго-запад

1	2	3
68	67	на расстоянии 26,25 м в направлении на юго-запад
67	66	на расстоянии 7,99 м в направлении на юго-запад
66	65	на расстоянии 10,79 м в направлении на юго-запад
65	64	на расстоянии 19,59 м в направлении на юго-запад
64	63	на расстоянии 16,23 м в направлении на юг-юго-запад
63	62	на расстоянии 6,36 м в направлении на юг
62	61	на расстоянии 11,77 м в направлении на юг-юго-запад
61	60	на расстоянии 3,66 м в направлении на юг-юго-запад
60	59	на расстоянии 8,32 м в направлении на юго-запад
59	58	на расстоянии 25,39 м в направлении на восток-юго-восток
58	57	на расстоянии 5,93 м в направлении на юг-юго-запад
57	56	на расстоянии 21,59 м в направлении на юго-восток
56	55	на расстоянии 5,97 м в направлении на юг
55	54	на расстоянии 24,97 м в направлении на юго-восток
54	53	на расстоянии 51,97 м в направлении на восток-северо-восток
53	52	на расстоянии 27,93 м в направлении на восток-северо-восток
52	51	на расстоянии 28,37 м в направлении на юго-восток
51	50	на расстоянии 31,36 м в направлении на юго-восток
50	49	на расстоянии 35,67 м в направлении на юг-юго-восток
49	41	на расстоянии 35,38 м в направлении на юг-юго-восток
41	40	на расстоянии 30,50 м в направлении на юг-юго-запад
40	39	на расстоянии 25,25 м в направлении на юг-юго-запад
39	38	на расстоянии 45,20 м в направлении на юг-юго-запад
38	37	на расстоянии 4,46 м в направлении на юго-восток
37	36	на расстоянии 31,26 м в направлении на юг-юго-запад
36	35	на расстоянии 57,16 м в направлении на юго-восток
35	34	на расстоянии 27,87 м в направлении на юго-восток
34	33	на расстоянии 4,25 м в направлении на юго-запад
33	32	на расстоянии 13,30 м в направлении на юго-восток
32	31	на расстоянии 17,85 м в направлении на юго-восток
31	30	на расстоянии 32,74 м в направлении на восток-юго-восток
30	29	на расстоянии 14,94 м в направлении на юго-восток
29	28	на расстоянии 4,62 м в направлении на юго-восток
28	79	на расстоянии 42,69 м в направлении на юго-восток
79	80	на расстоянии 7,80 м в направлении на восток-юго-восток
80	81	на расстоянии 55,72 м в направлении на восток-юго-восток
81	82	на расстоянии 18,40 м в направлении на юг
82	83	на расстоянии 7,46 м в направлении на запад
83	84	на расстоянии 52,77 м в направлении на запад-северо-запад
84	85	на расстоянии 9,74 м в направлении на юг-юго-запад
85	86	на расстоянии 34,00 м в направлении на северо-северо-запад
86	87	на расстоянии 15,75 м в направлении на юго-запад
87	88	на расстоянии 12,14 м в направлении на северо-запад
88	89	на расстоянии 36,78 м в направлении на запад-северо-запад
89	90	на расстоянии 79,47 м в направлении на северо-запад
90	91	на расстоянии 13,03 м в направлении на запад-северо-запад
91	92	на расстоянии 15,91 м в направлении на северо-запад
92	93	на расстоянии 35,80 м в направлении на северо-запад
93	94	на расстоянии 34,75 м в направлении на север

1	2	3
94	95	на расстоянии 10,56 м в направлении на восток-юго-восток
95	96	на расстоянии 9,28 м в направлении на север
96	97	на расстоянии 9,78 м в направлении на северо-северо-восток
97	98	на расстоянии 7,92 м в направлении на северо-северо-восток
98	99	на расстоянии 9,60 м в направлении на северо-северо-восток
99	100	на расстоянии 6,92 м в направлении на северо-северо-восток
100	101	на расстоянии 9,40 м в направлении на северо-северо-восток
101	102	на расстоянии 6,86 м в направлении на северо-северо-восток
102	103	на расстоянии 6,25 м в направлении на северо-северо-восток
103	104	на расстоянии 7,38 м в направлении на северо-северо-восток
104	105	на расстоянии 7,85 м в направлении на запад-северо-запад
105	106	на расстоянии 51,81 м в направлении на север
106	107	на расстоянии 38,53 м в направлении на северо-северо-запад
107	108	на расстоянии 20,06 м в направлении на запад-северо-запад
108	109	на расстоянии 24,09 м в направлении на северо-запад
109	110	на расстоянии 11,54 м в направлении на северо-запад
110	111	на расстоянии 3,0 м в направлении на юго-запад
111	112	на расстоянии 3,70 м в направлении на юго-запад
112	113	на расстоянии 11,20 м в направлении на запад-юго-запад
113	114	на расстоянии 7,68 м в направлении на запад-юго-запад
114	115	на расстоянии 3,04 м в направлении на юго-запад
115	116	на расстоянии 2,58 м в направлении на юго-запад
116	117	на расстоянии 11,40 м в направлении на юго-запад
117	118	на расстоянии 8,78 м в направлении на юг-юго-запад
118	119	на расстоянии 37,98 м в направлении на запад-северо-запад
119	120	на расстоянии 14,21 м в направлении на запад-северо-запад
120	121	на расстоянии 61,07 м в направлении на северо-запад
121	122	на расстоянии 24,23 м в направлении на северо-северо-запад
122	123	на расстоянии 143,49 м в направлении на северо-запад
123	124	на расстоянии 9,03 м в направлении на северо-запад
124	192	на расстоянии 25,39 м в направлении на северо-северо-запад
192	125	на расстоянии 16,88 м в направлении на северо-северо-запад
125	193	на расстоянии 19,68 м в направлении на северо-северо-запад
193	126	на расстоянии 41,97 м в направлении на северо-северо-запад
126	73	на расстоянии 41,60 м в направлении на восток-северо-восток



УТВЕРЖДЕНЫ  
постановлением  
Правительства области  
от 20.10.2023 № 1067-п

## РЕЖИМЫ

использования земель и требования к градостроительным регламентам в границах объединенной зоны охраны объектов культурного наследия (памятников истории и культуры): объекта культурного наследия регионального значения (памятника) «Церковь во имя Успения Пресвятой Богородицы», 1780 г. (Ярославская область, Некрасовский район, с. Вятское, ул. Пролетарская), объекта культурного наследия регионального значения (памятника) «Дом жилой купеческий с лавками», конец XVIII в., вторая половина XIX в. (Ярославская область, Некрасовский район, с. Вятское, ул. Давыдковская, д. 1), объекта культурного наследия местного (муниципального) значения (памятника) «Дом Сорокиных на Урловом посаде», середина XIX в., конец XIX в. (Ярославская область, Некрасовский район, с. Вятское, ул. Первомайская, д. 8), объекта культурного наследия местного (муниципального) значения (ансамбля) «Урлов посад», вторая половина XVIII в. – начало XX в. (Ярославская область, Некрасовский район, с. Вятское, ул. Первомайская, д. 24), и входящего в его состав объекта культурного наследия местного (муниципального) значения (памятника) «Дом купцов Озеровых», вторая половина XVIII в. – начало XX в. (Ярославская область, Некрасовский район, с. Вятское, ул. Первомайская, д. 24)

### 1. Основные термины и понятия:

- объекты регенерации – историко-градостроительная и природная среда, контактная по отношению к объекту культурного наследия (объектам культурного наследия);
- регенерация – совокупность градостроительных мероприятий, направленных на восполнение утрат, восстановление целостности и реализацию историко-градостроительного потенциала градостроительных объектов, восстановление композиционных и видовых связей, осуществляемых методами реставрационного воссоздания, компенсационного и адаптивного строительства в соответствии с традиционными принципами и приемами формирования историко-градостроительной среды;
- исторически ценные градоформирующие объекты – здания и сооружения, формирующие историческую застройку и объединенные в том числе масштабом, объемом, структурой, стилем, конструктивными материалами, цветовым решением и декоративными элементами;
- характерные для исторической застройки села цвета фасадов зданий: белый, охра, бежевый, мягкие оттенки пастельных тонов (палевый,

бледно-розовый, бледно-зеленый), бледно-желтый, бледно-голубой, светло-серый, коричневый, натуральный цвет дерева и кирпича;

- характерные для исторической застройки села цвета кровель зданий: зеленый (ярь-медянка), коричневый, натуральный цвет металла.

2. Режимы использования земель и земельных участков и требования к градостроительным регламентам в границах объединенной зоны охраны объектов культурного наследия (памятников истории и культуры): объекта культурного наследия регионального значения (памятника) «Церковь во имя Успения Пресвятой Богородицы», 1780 г. (Ярославская область, Некрасовский район, с. Вятское, ул. Пролетарская), объекта культурного наследия регионального значения (памятника) «Дом жилой купеческий с лавками», конец XVIII в., вторая половина XIX в. (Ярославская область, Некрасовский район, с. Вятское, ул. Давыдковская, д. 1), объекта культурного наследия местного (муниципального) значения (памятника) «Дом Сорокиных на Урловом посаде», середина XIX в., конец XIX в. (Ярославская область, Некрасовский район, с. Вятское, ул. Первомайская, д. 8), объекта культурного наследия местного (муниципального) значения (ансамбля) «Урлов посад», вторая половина XVIII в. – начало XX в. (Ярославская область, Некрасовский район, с. Вятское, ул. Первомайская, д. 24), и входящего в его состав объекта культурного наследия местного (муниципального) значения (памятника) «Дом купцов Озеровых», вторая половина XVIII в. – начало XX в. (Ярославская область, Некрасовский район, с. Вятское, ул. Первомайская, д. 24).

2.1. Режим использования земель и земельных участков и требования к градостроительным регламентам в границах территории единой охранной зоны объектов культурного наследия (ОЗ.1, ОЗ.2).

Разрешаются:

- снос зданий современной застройки, диссонирующих с характером исторической градостроительной среды;

- капитальный ремонт и реконструкция существующих объектов капитального строительства без увеличения их объемно-пространственных характеристик, размеров, пропорций и параметров, без изменения архитектурных решений;

- реконструкция зданий современной застройки, диссонирующих с характером исторической градостроительной среды, в целях приведения в соответствие с действующим регламентом в части высотных параметров (не выше 9,3 метра до самой высокой точки здания), цветовых решений (таблица цветовых решений, характерных для исторической застройки, рекомендованные для покраски фасадов зданий в границах единой зоны охраняемого ландшафта и единой зоны регулирования застройки приведена в приложении 1 к настоящим режимам);

- проведение археологических исследований;

- устройство малых архитектурных форм (скамейки, фонари, скульптурные композиции) при условии отсутствия их негативного влияния на визуальное восприятие объектов культурного наследия;

- благоустройство территории с обеспечением полного объема инфраструктуры, устройство инженерных сетей и коммуникаций, исключающих возможное загрязнение территории, водотоков;
- ремонт улиц и площадей;
- использование при ремонте и реконструкции объектов капитального строительства традиционных материалов (кирпич, дерево); кровельное покрытие – металлический лист с фальцевым соединением;
- возведение некапитальных хозяйственных построек на дворовой территории частных домовладений высотой не более 1 этажа из традиционных материалов (кирпич, дерево) с кровельным покрытием металлическим листом с фальцевым соединением, с обликом, не диссонирующим с исторической средой;
- обеспечение визуального восприятия объектов культурного наследия в их историко-градостроительной и природной среде, в том числе сохранение и восстановление сложившегося в природном ландшафте соотношения открытых и закрытых пространств;
- соблюдение требований, необходимых для обеспечения сохранности объектов культурного наследия в их историческом и ландшафтном окружении, а также сохранности охраняемого природного ландшафта;
- текущий, капитальный ремонт и реконструкция существующих инженерных коммуникаций, прокладка новых подземным способом;
- регенерация историко-градостроительной и (или) природной среды объектов культурного наследия (восстановление, воссоздание, восполнение частично или полностью утраченных элементов и (или) характеристик историко-градостроительной и (или) природной среды) при наличии у заказчика работ обоснований проектных решений, выполненных на основании историко-культурных исследований и ландшафтно-визуального анализа для каждого отдельного случая;
- установка временных строительных ограждающих конструкций, строительных сеток с изображением объекта ремонта, реконструкции или реставрации при проведении работ в установленном действующим законодательством порядке;
- ремонт и реконструкция дорожной сети с сохранением сложившихся параметров проезжей части;
- организация наружного освещения территории с установкой наземных светильников;
- санитарные рубки древесных и кустарниковых насаждений;
- размещение мобильных элементов информационно-декоративного оформления мероприятий событийного характера, включая элементы праздничного оформления, устанавливаемые на срок проведения публичных мероприятий, установка информационных (навигационных) указателей туристического назначения;
- проведение противопожарных, санитарно-оздоровительных и иных профилактических мероприятий, необходимых для обеспечения

противопожарной безопасности и поддержания санитарных свойств территории.

Запрещаются:

- строительство объектов капитального строительства, за исключением применения специальных мер, направленных на сохранение и восстановление (регенерацию) историко-градостроительной и (или) природной среды объекта культурного наследия (восстановление, воссоздание, восполнение частично или полностью утраченных элементов и (или) характеристик историко-градостроительной и (или) природной среды);

- капитальный ремонт и реконструкция существующих объектов капитального строительства с увеличением их объемно-пространственных характеристик, размеров, пропорций и параметров, изменением архитектурных решений (за исключением зданий современной застройки, диссонирующих с характером исторической градостроительной среды);

- применение при ремонте и реконструкции зданий, регенерации кварталов высоких мансардного типа кровель ломаной конфигурации, плоских кровель и кровель с уклоном более 35 градусов, обработка фасадов камнем;

- использование цветов, не характерных для исторической застройки села, в окраске фасадов и кровель зданий;

- размещение на фасадах рекламных конструкций и информационных досок размером более 1,0 × 0,5 метра (более одной на один вход в здание);

- размещение отдельно стоящих рекламных щитов (билбордов), рекламных конструкций, временных построек и объектов (крытых автостоянок, киосков, навесов);

- размещение инженерно-технического оборудования и рекламных конструкций на крышах зданий;

- размещение инженерно-технического оборудования на фасадах зданий, ориентированных на улицы;

- снос исторически ценных градоформирующих объектов до проведения региональным органом охраны объектов культурного наследия работы по установлению историко-культурной ценности;

- прокладка инженерных коммуникаций наземным и надземным способом;

- устройство сплошных оград, ограждение участков металлическим профилированным листом;

- размещение некапитальных хозяйственных построек по сохранившимся историческим линиям застройки;

- установка высотных сооружений (труб, телевизионных и радиоантенн, базовых станций сотовой связи, вышек);

- размещение объектов, нарушающих визуальное восприятие объектов культурного наследия;

- размещение промышленных предприятий, складских сооружений, предприятий автосервиса, автомоек, заправочных станций;

- проведение мероприятий, нарушающих требования в области охраны окружающей среды;
- складирование огнеопасных и взрывопожароопасных объектов и материалов, замусоривание территории;
- изменение характера рельефа более чем на 0,5 метра, кроме работ по его регенерации и реабилитации;
- изменение исторически сложившейся планировочной структуры территории;
- размещение любых объектов в местах охраняемых видовых раскрытий (охраняемые видовые раскрытия приведены в приложении 2 к настоящим режимам).

2.2. Режимы использования земель и земельных участков и требования к градостроительным регламентам в границах территории единой зоны регулирования застройки и хозяйственной деятельности объектов культурного наследия (ЗРЗ).

Разрешаются:

- строительство объектов капитального строительства высотой не более двух этажей и не выше 9,3 метра до самой высокой точки здания;
- проведение археологических исследований;
- установка малых архитектурных форм (скамейки, фонари, скульптурные композиции) при отсутствии негативного влияния на визуальное восприятие объектов культурного наследия;
- благоустройство и озеленение территории низкоствольными деревьями, не препятствующими восприятию объектов культурного наследия;
- ремонт и реконструкция улиц с использованием традиционных материалов;
- ремонт и реконструкция дорожной сети с сохранением сложившихся параметров проезжей части; текущий, капитальный ремонт и реконструкция дорог, внутриквартальных проездов и тротуаров, автостоянок;
- текущий, капитальный ремонт и реконструкция существующих инженерных коммуникаций прокладка новых подземным способом;
- проведение ремонта и реконструкции объектов капитального строительства с использованием традиционных материалов (кирпич, дерево); кровельное покрытие – металлический лист с фальцевым соединением;
- возведение некапитальных хозяйственных построек на дворовой территории высотой не более 1 этажа из традиционных материалов (кирпич, дерево) с кровельным покрытием металлическим листом с фальцевым соединением;
- обеспечение визуального восприятия объектов культурного наследия в их историко-градостроительной и природной среде;
- сохранение качества окружающей среды, необходимого для обеспечения сохранности объектов культурного наследия в их историко-градостроительной и природной среде;
- соблюдение требований в области охраны окружающей среды, необходимых для обеспечения сохранности объектов культурного наследия

в их историческом и ландшафтном окружении, а также охраняемого природного ландшафта;

- установка временных строительных ограждающих конструкций, строительных сеток с изображением объекта строительства, ремонта и реконструкции;

- организация наружного освещения территории с установкой наземных светильников;

- санитарные рубки древесных и кустарниковых насаждений;

- размещение мобильных элементов информационно-декоративного оформления событийного характера, включая праздничное оформление, устанавливаемых на срок проведения публичных мероприятий, установку информационных (навигационных) указателей туристического назначения;

- проведение противопожарных, санитарно-оздоровительных и иных профилактических мероприятий, необходимых для обеспечения противопожарной безопасности и поддержания санитарных свойств территории;

- снос (демонтаж) ветхих и аварийных сооружений, не обладающих историко-культурной ценностью.

Запрещаются:

- строительство объектов капитального строительства высотой более двух этажей (не выше 9,3 метра до самой высокой точки здания);

- при реконструкции и ремонте объектов капитального строительства увеличение этажности более двух этажей (не выше 9,3 метра до самой высокой точки здания);

- использование в отделке зданий материалов, чужеродных исторической среде: бетона, сайдинга, пластика;

- при ремонте и реконструкции зданий применение высоких, мансардного типа кровель ломаной конфигурации, плоских кровель и кровель с уклоном более 35 градусов, обработки фасадов камнем;

- использование цветов, не характерных для исторической застройки села, в окраске фасадов и кровель зданий;

- размещение на фасадах рекламных конструкций и информационных досок размером более 1,0 × 0,5 метра (более одной на один вход в здание);

- размещение инженерно-технического оборудования и рекламных конструкций на крышах зданий;

- размещение инженерно-технического оборудования на фасадах зданий, ориентированных на улицы;

- прокладка инженерных коммуникаций наземным и надземным способом;

- устройство сплошных оград, ограждение участков металлическим профилированным листом;

- установка высотных сооружений (труб, телевизионных и радиоантенн, базовых станций сотовой связи, вышек);

- размещение объектов, нарушающих визуальное восприятие объектов культурного наследия;

- проведение мероприятий, нарушающих требования в области охраны окружающей среды
- складирование огнеопасных и взрывопожароопасных объектов и материалов, замусоривание территории;
- срезка, подсыпка грунта более 0,5 метра при проведении строительных работ и работ по благоустройству территории;
- изменение исторически сложившейся планировки территории в границах зоны регулирования застройки;
- вырубка зеленых насаждений, за исключением санитарных рубок и рубок формирования;
- размещение любых объектов в местах видовых точек, с которых открываются виды на объекты культурного наследия.

2.3. Режимы использования земель и земельных участков и требования к градостроительным регламентам в границах территории единой зоны охраняемого природного ландшафта объектов культурного наследия (ЗОПЛ).

Разрешаются:






































- сохранение качества окружающей среды, необходимого для обеспечения сохранности и восстановления (регенерации) охраняемого природного ландшафта;
- сохранение сложившегося в охраняемом природном ландшафте соотношения открытых и закрытых пространств в целях обеспечения визуального восприятия объектов культурного наследия в их историко-градостроительной и природной среде;
- соблюдение требований в области охраны окружающей среды, необходимых для обеспечения сохранности объектов культурного наследия в их историческом и ландшафтном окружении, а также охраняемого природного ландшафта;
- проведение работ по берегоукреплению;
- проведение археологических исследований;
- ремонт существующих инженерных коммуникаций;
- устройство малых архитектурных форм (скамейки, фонари, скульптурные композиции) при отсутствии негативного влияния на визуальное восприятие объектов культурного наследия;
- благоустройство территории с обеспечением полного объема инфраструктуры, инженерных сетей и коммуникаций, исключающих возможное загрязнение территории, водотоков;
- озеленение территории низкоствольными деревьями, не препятствующими восприятию объектов культурного наследия;
- установка временных строительных ограждающих конструкций, сеток с изображением объекта ремонта и реконструкции при проведении работ в установленном действующим законодательством порядке;
- санитарные рубки древесных и кустарниковых насаждений;
- проведение противопожарных, санитарно-оздоровительных и иных профилактических мероприятий, необходимых для обеспечения

противопожарной безопасности и поддержания санитарных свойств территории;

- хозяйственная деятельность, не искажающая облик характерной природной среды, направленная на сохранение и восстановление (регенерацию) исторического природного окружения объектов культурного наследия.



**ТАБЛИЦА**  
**цветовых решений, характерных для исторической застройки,**  
**рекомендованные для покраски фасадов зданий в границах единой зоны**  
**охраняемого ландшафта и единой зоны регулирования застройки\***

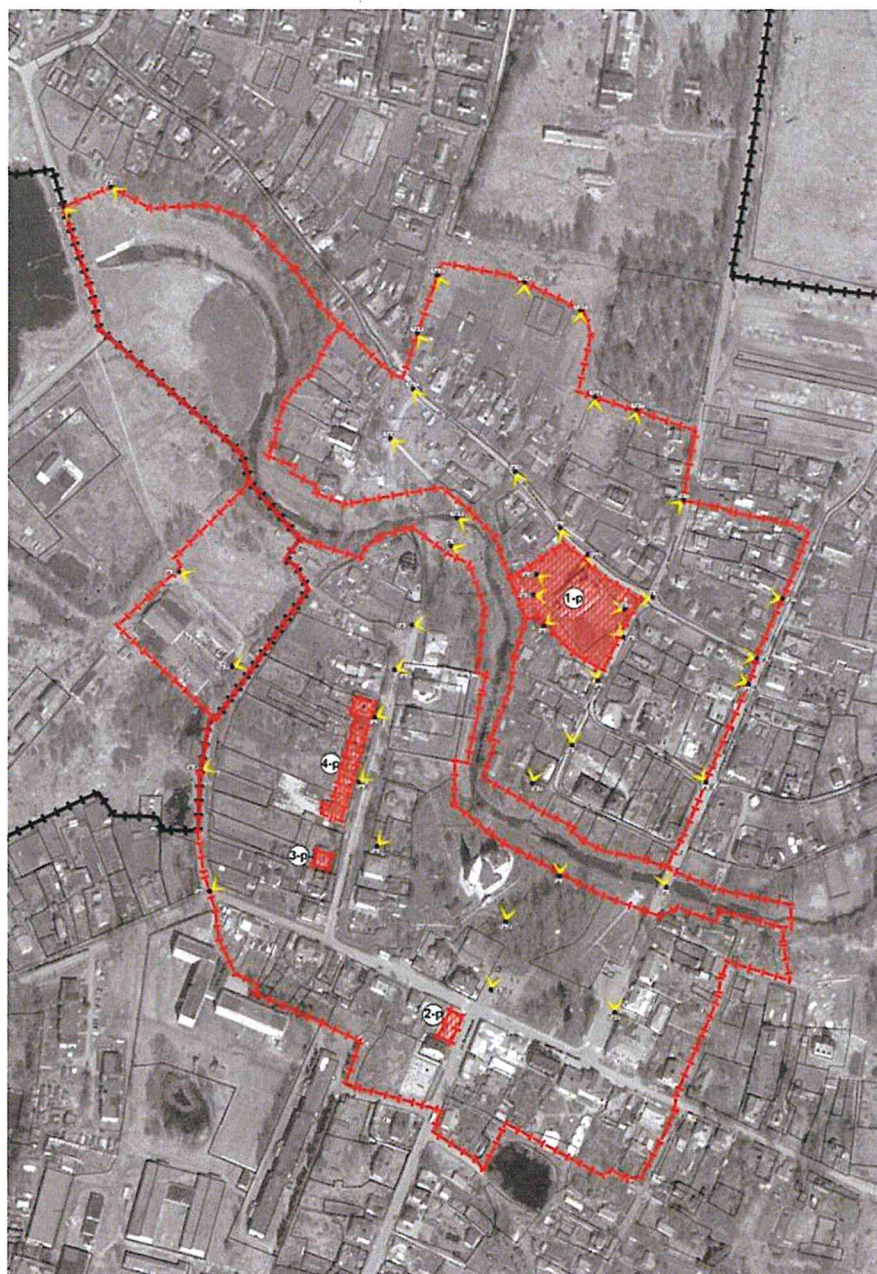
	<i>Dulux Colour Palette 50YR 83/020 R235 G230 B225</i>		<i>Dulux Colour Palette 30YY 60/104 R209 G197 B180</i>
	<i>Dulux Colour Palette 90YR 64/166 R229 G199 B178</i>		<i>Dulux Colour Palette 10YY 73/042 R225 G218 B210</i>
	<i>Dulux Colour Palette 08GG 72/006 R218 G219 B219</i>		<i>Dulux Colour Palette 21YY 84/128 R250 G232 B209</i>
	<i>Dulux Colour Palette 30GY 76/017 R224 G224 B221</i>		<i>Dulux Colour Palette 40YY 83/107 R244 G231 B210</i>
	<i>Dulux Colour Palette 30BG 56/045 R184 G195 B198</i>		<i>Dulux Colour Palette 25YY 81/177 R244 G226 B191</i>
	<i>Dulux Colour Palette 30BG 64/072 R193 G210 B213</i>		<i>Dulux Colour Palette 30YY 69/216 R235 G211 B171</i>
	<i>Dulux Colour Palette 30GY 83/107 R228 G235 B210</i>		<i>Dulux Colour Palette 35YY 78/269 R253 G225 B175</i>
	<i>Dulux Colour Palette 50GY 77/195 R208 G232 B196</i>		<i>Dulux Colour Palette 62YY 83/382 R253 G233 B156</i>
	<i>Dulux Colour Palette 90GY 70/221 R188 G230 B192</i>		<i>Dulux Colour Palette 51YY 78/444 R254 G223 B138</i>
	<i>Dulux Colour Palette 30GG 61/168 R170 G214 B199</i>		<i>Dulux Colour Palette 33YY 74/360 R255 G217 B153</i>
	<i>Dulux Colour Palette 70GY 46/120 R166 G185 B166</i>		<i>Dulux Colour Palette 34YY 71/404 R252 G212 B138</i>
	<i>Dulux Colour Palette 08GY 36/175 R155 G162 B131</i>		<i>Dulux Colour Palette 35YY 61/431 R243 G196 B125</i>
	<i>Dulux Colour Palette 70YY 63/326 R216 G206 B137</i>		<i>Dulux Colour Palette 28YY 62/321 R237 G198 B144</i>
	<i>Dulux Colour Palette 10GY 54/238 R184 G195 B145</i>		<i>Dulux Colour Palette 21YR 67/074 R229 G208 B205</i>
	<i>Dulux Colour Palette 70GY 27/154 R126 G148 B122</i>		<i>Dulux Colour Palette 30YR 49/097 R202 G177 B173</i>
	<i>Dulux Colour Palette 30BG 50/183 R143 G192 B202</i>		<i>Dulux Colour Palette 90YR 64/166 R229 G199 B178</i>
	<i>Dulux Colour Palette 30BB 45/015 R175 G177 B181</i>		<i>Dulux Colour Palette 90YR 55/266 R233 G184 B152</i>
	<i>Dulux Colour Palette 12BB 35/025 R156 G159 B163</i>		<i>Dulux Colour Palette 82YR 38/316 R208 G151 B117</i>
	<i>Dulux Colour Palette 16BB 27/091 R128 G143 B156</i>		<i>Dulux Colour Palette 50YR 23/365 R178 G109 B89</i>
	<i>Dulux Colour Palette 53YY 15/038 R110 G107 B101</i>		<i>Dulux Colour Palette 64 YR 14/300 R149 G88 B72</i>
	<i>Dulux Colour Palette 21YY 38/102 R176 G162 B148</i>		<i>Dulux Colour Palette 13YR 07/157 R95 G66 B65</i>
	<i>Dulux Colour Palette 30YY 51/098 R197 G185 B168</i>		

\* Для определения цветов использована палитра Dulux Color Palette.  
Возможно использование аналогичных цветов других палитр.

## ОХРАНЯЕМЫЕ ВИДОВЫЕ РАСКРЫТИЯ

Охраняемые видовые раскрытия:

- на объект культурного наследия регионального значения (памятник) «Церковь во имя Успения Пресвятой Богородицы», 1780 г. (Ярославская область, Некрасовский район, с. Вятское, ул. Пролетарская) (номер на чертеже – 1-р):



Обозначение точек	Координаты (система координат МСК-76, 2-я зона)	
	X	Y
1	2	3
1-p-1	402715,57	2174038,06
1-p-2	402726,05	2174003,85
1-p-3	402796,38	2173991,32
1-p-4	402818,48	2173946,42
1-p-5	402825,02	2173875,34
1-p-6	402776,99	2173858,87
1-p-7	402732,56	2173855,03
1-p-8	402692,57	2173836,94
1-p-9	402628,02	2173891,1
1-p-10	402605,25	2173886,36
1-p-11	402665,69	2173938,77
1-p-12	402620,1	2173975,04
1-p-13	402642,69	2174076,31
1-p-14	402563,7	2174050,6
1-p-15	402562,51	2174157,15
1-p-16	402514,25	2174135,76
1-p-17	402493,03	2174129,26
1-p-18	402413,57	2174094,43
1-p-19	402329,04	2174061,84
1-p-20	402337,55	2173975,36
1-p-21	402300,79	2173930,74
1-p-22	402246,89	2173918,91
1-p-23	402227,91	2174020,64
1-p-24	402362,7	2173826,13
1-p-25	402414,43	2173811,62
1-p-26	402466,54	2173824,27
1-p-27	402504,28	2173840,77
1-p-28	402541,27	2173854,65
1-p-29	402325,57	2173689,72
1-p-30	402423,46	2173683,08
1-p-31	402507,86	2173707,65
1-p-32	402584,86	2173664,57
1-p-33	402413,02	2173952,94
1-p-34	402444,17	2173985,13
1-p-35	402496,58	2174006,44
1-p-36	402531,52	2174027,28
1-p-37	402554,4	2174028,4
1-p-38	402540,67	2173961,61
1-p-39	402565,9	2173953,23
1-p-40	402582,48	2173955,9
1-p-41	402597,7	2173997,96
1-p-42	402879,36	2173571,26
1-p-43	402896,59	2173609,76

- на объект культурного наследия регионального значения (памятник)  
«Дом жилой купеческий с лавками», конец XVIII в., вторая половина XIX в.  
(Ярославская область, Некрасовский район, с. Вятское, ул. Давыдковская, д. 1)  
(номер на чертеже – 2-р):



Обозначение точек	Координаты (система координат МСК-76, 2-я зона)	
	X	Y
1	2	3
2-р-1	402289,77	2173787,99
2-р-2	402277,1	2173807,91
2-р-3	402269,64	2173841,41
2-р-4	402242,72	2173898,01
2-р-5	402131,61	2173868,57
2-р-6	402166,32	2173886,29
2-р-7	402191,18	2173899,04
2-р-8	402233,09	2173922,08
2-р-9	402274,54	2173960,58
2-р-10	402210,7	2174000,1

- на объект культурного наследия местного (муниципального) значения (памятник) «Дом Сорокиных на Урловом посаде», середина XIX в., конец XIX в. (Ярославская область, Некрасовский район, с. Вятское, ул. Первомайская, д. 8) (номер на чертеже – 3-р):



Обозначение точек	Координаты (система координат МСК-76, 2-я зона)	
	X	Y
1	2	3
3-р-1	402295,34	2173792,35
3-р-2	402346,54	2173805,96
3-р-3	402377,74	2173808,89
3-р-4	402454,92	2173835,84
3-р-5	402315,76	2173725,28
3-р-6	402377,61	2173685,37
3-р-7	402418,17	2173689,42
3-р-8	402450,23	2173697,37

- на объект культурного наследия местного (муниципального) значения (ансамбль) «Урлов посад», вторая половина XVIII в. – начало XX в. (Ярославская область, Некрасовский район, с. Вятское, ул. Первомайская, д. 24), и входящего в его состав объекта культурного наследия местного (муниципального) значения (памятника) «Дом купцов Озеровых», вторая половина XVIII в. - начало XX в. (Ярославская область, Некрасовский район, с. Вятское, ул. Первомайская, д. 24) (номер на чертеже – 4-р):



Обозначение точек	Координаты (система координат МСК-76, 2-я зона)	
	X	Y
1	2	3
4-p-1	402313,28	2173798,51
4-p-2	402358,77	2173813,32
4-p-3	402394,03	2173816,22
4-p-4	402423,87	2173822,97
4-p-5	402485,75	2173836,26
4-p-6	402508,46	2173841,84
4-p-7	402414,85	2173942,29
4-p-8	402481,68	2173706,04