

Зарегистрирован в правовом управлении Правительства Ярославской области
23.04.2018 № 13-7915

**ДЕПАРТАМЕНТ
ОХРАНЫ ОКРУЖАЮЩЕЙ СРЕДЫ И
ПРИРОДОПОЛЬЗОВАНИЯ ЯРОСЛАВСКОЙ ОБЛАСТИ**

П Р И К А З

от 20.04.2018 № 25-н
г. Ярославль

Об установлении границ
лесопаркового зеленого пояса
вокруг города Ярославля

В соответствии с Федеральным законом от 10.01.2002 № 7-ФЗ «Об охране окружающей среды», постановлением Ярославской областной Думы от 24.10.2017 № 253 «О создании лесопаркового зелёного пояса вокруг города Ярославля и о его площади»

**ДЕПАРТАМЕНТ ОХРАНЫ ОКРУЖАЮЩЕЙ СРЕДЫ И
ПРИРОДОПОЛЬЗОВАНИЯ ЯРОСЛАВСКОЙ ОБЛАСТИ ПРИКАЗЫВАЕТ:**

1. Установить границы лесопаркового зелёного пояса вокруг города Ярославля согласно приложению.

2. Контроль за исполнением приказа возложить на заместителя директора департамента – председателя комитета государственного экологического надзора – заместителя главного государственного инспектора Ярославской области в области охраны окружающей среды Сорокина М.С.

3. Приказ вступает в силу через 10 дней с момента его официального опубликования.

Директор департамента

Д.В. Пеньков

Приложение
к приказу департамента
охраны окружающей среды
и природопользования
Ярославской области
от 20.04.2018 № 25-н

ГРАНИЦЫ лесопаркового зелёного пояса вокруг города Ярославля

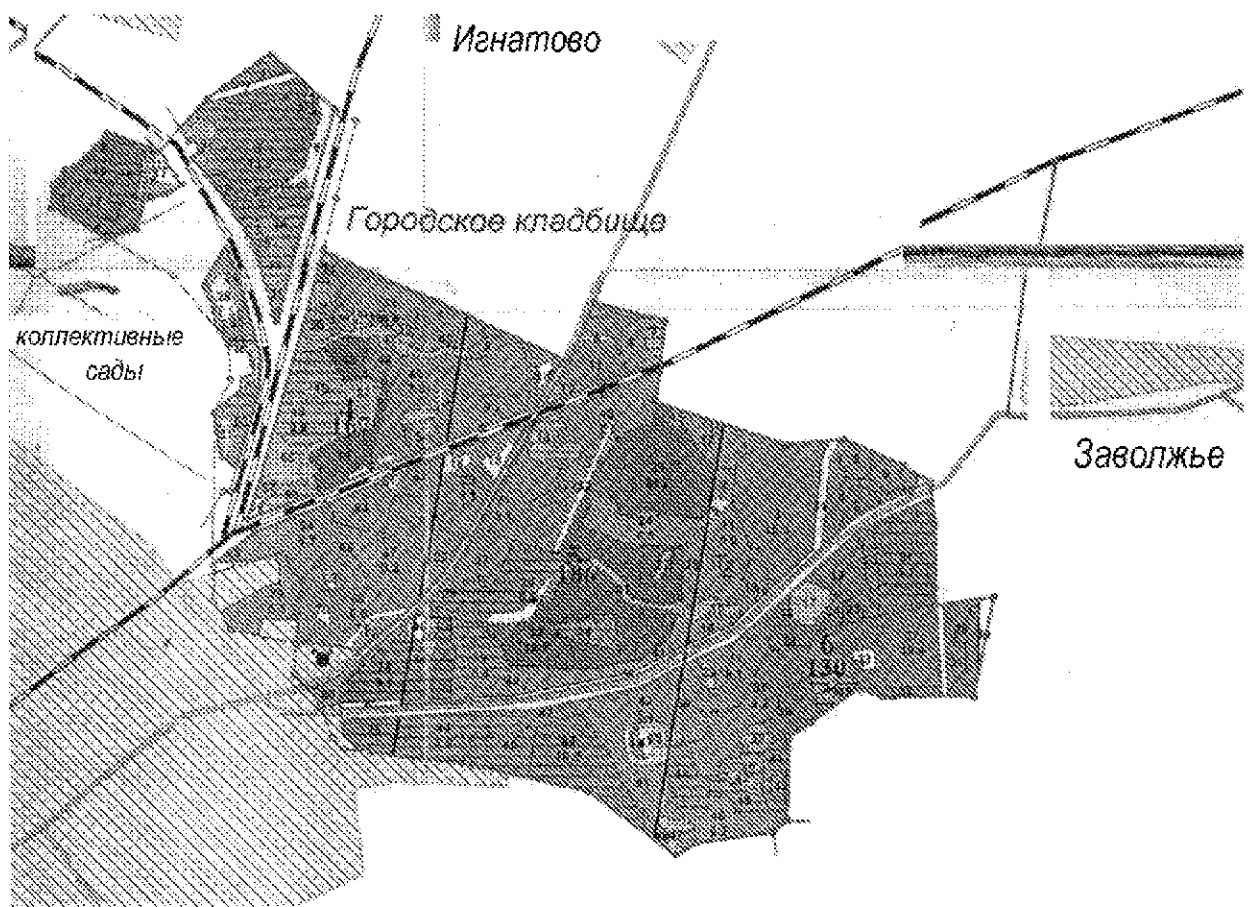
1. Участок 1.

Месторасположение: Ярославский муниципальный район, Заволжское сельское поселение, 4 – 6 кварталы Яковлевского участкового лесничества государственного казённого учреждения Ярославской области «Ярославское лесничество».

Категория земель – земли лесного фонда.

Площадь – 4 720 328 кв. м.

Схема расположения участка



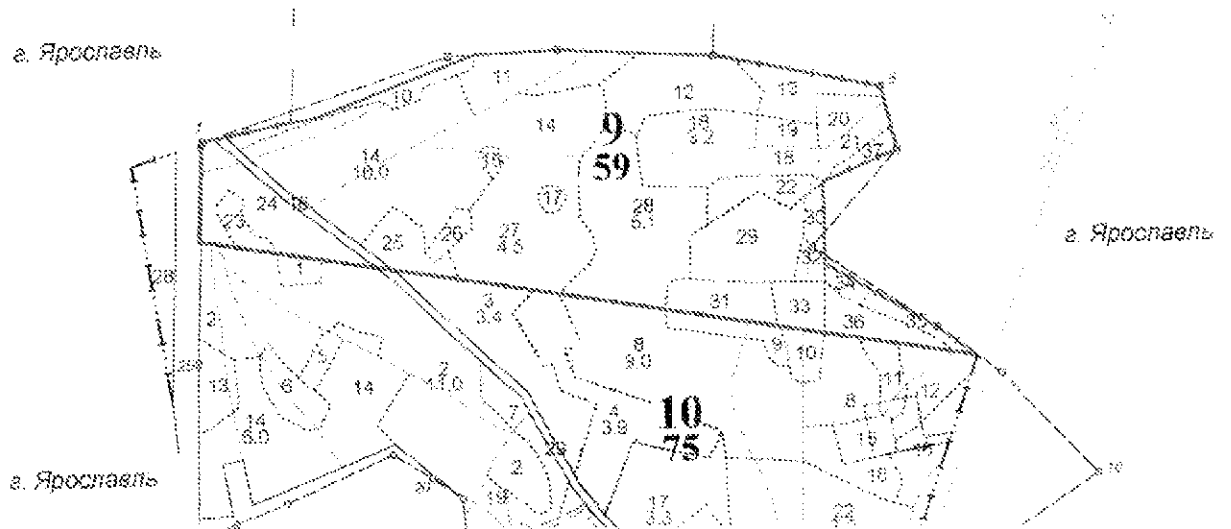
2. Участок 2.

Месторасположение: Ярославский муниципальный район, Заволжское сельское поселение, 10 – 39 выделы 9-го квартала Яковлевского участкового лесничества государственного казённого учреждения Ярославской области «Ярославское лесничество».

Категория земель – земли лесного фонда.

Площадь – 477 000 кв. м.

Схема расположения участка



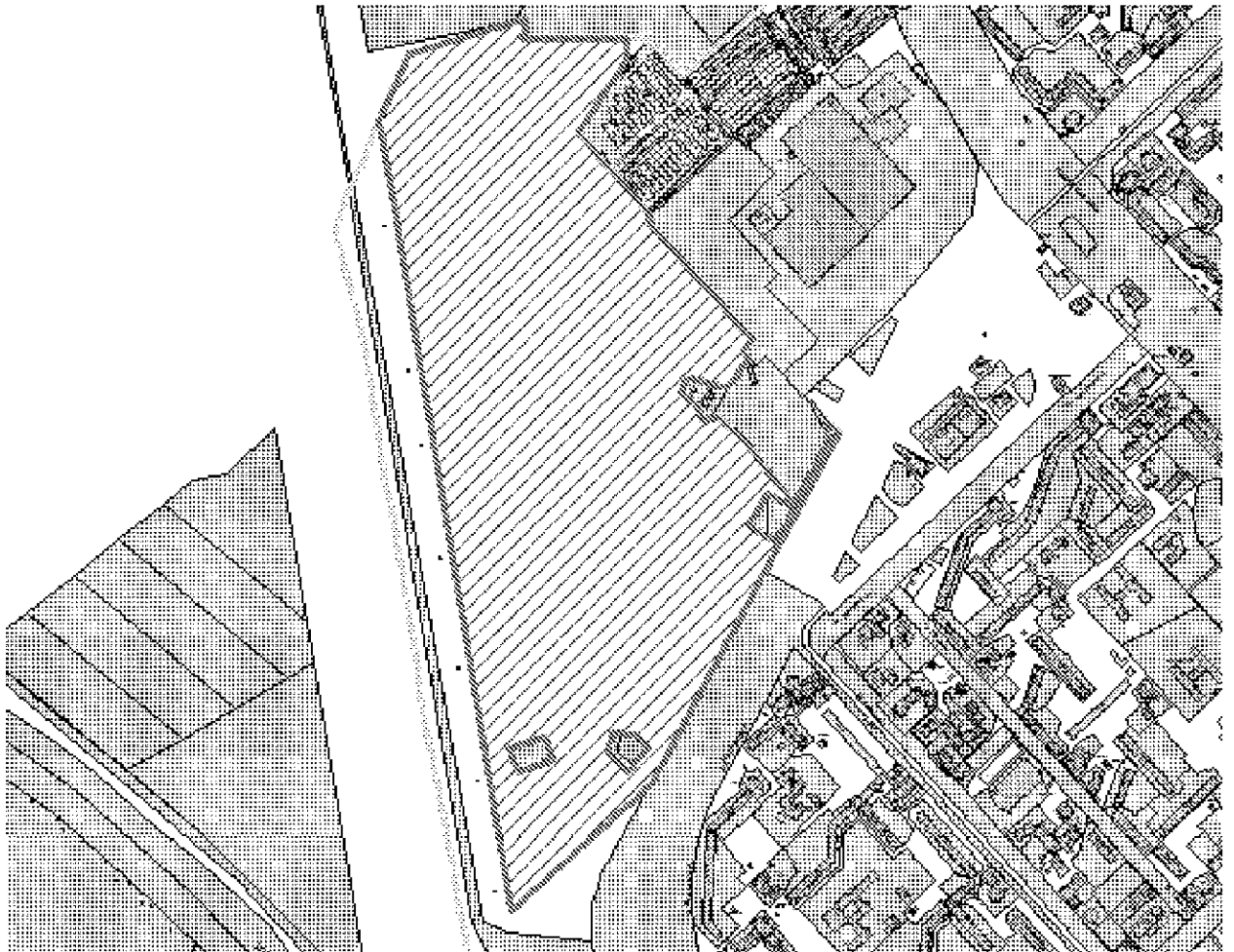
3. Участок 3.

Месторасположение: г. Ярославль, Дзержинский район,
ул. Волгоградская, за домом 123 по Ленинградскому проспекту.

Категория земель – земли населенных пунктов.

Площадь – 536 325 кв. м.

Схема расположения участка



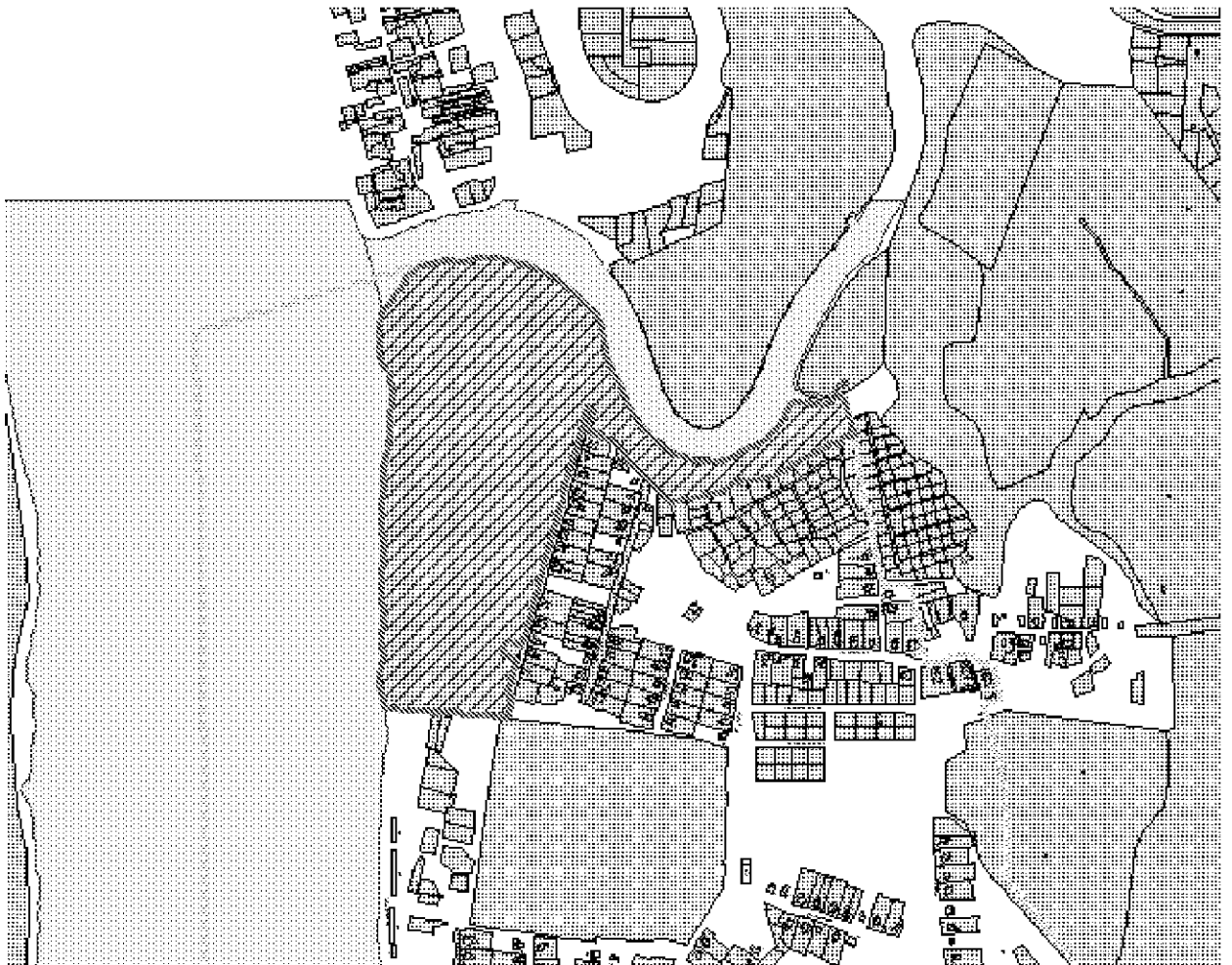
4. Участок 4.

Месторасположение: г. Ярославль, Заволжский район, массив в районе реки Ить, в границах земельного участка с кадастровым номером 76:23:000000:13283.

Категория земель – земли населенных пунктов.

Площадь – 259 690 кв. м.

Схема расположения участка



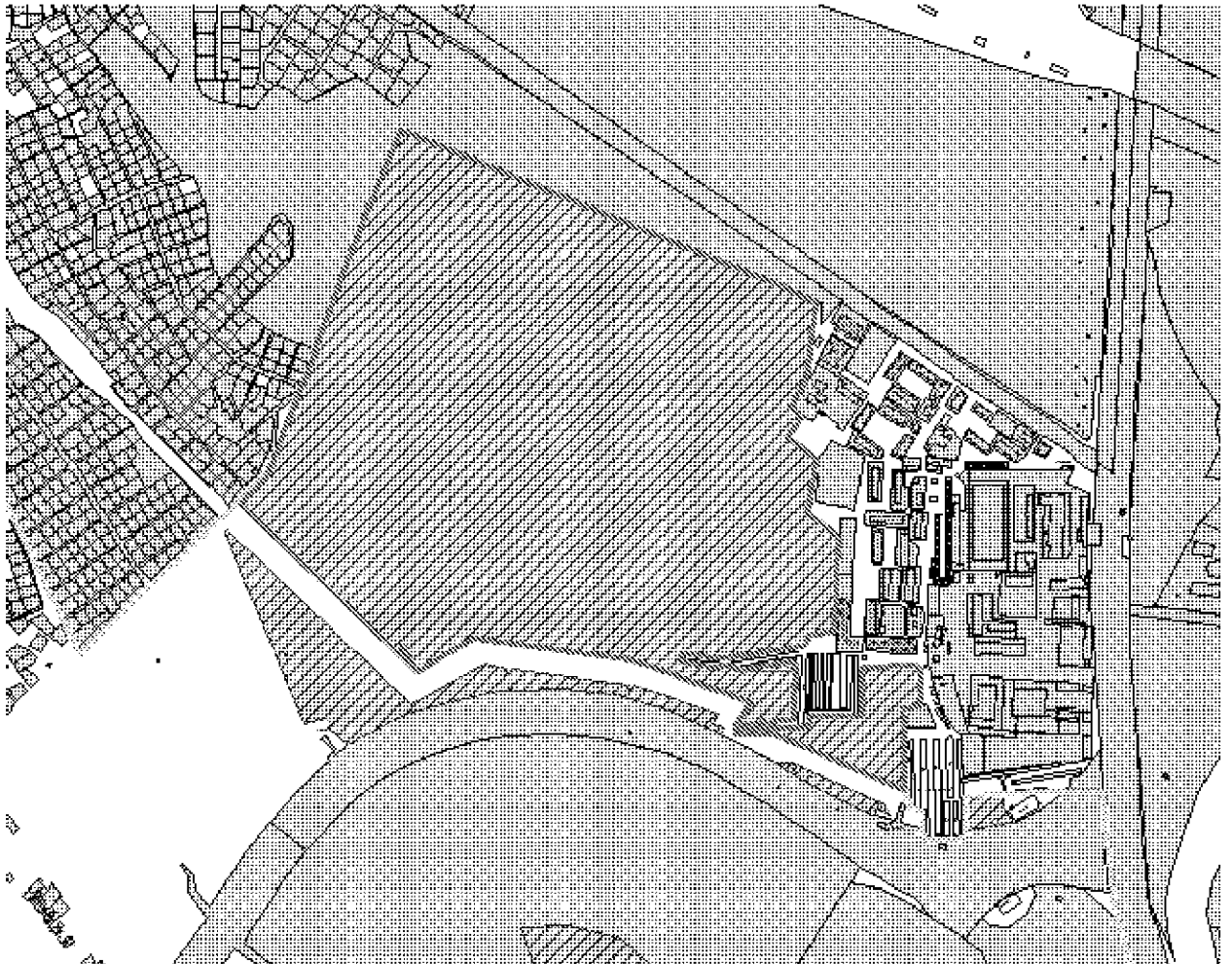
5. Участок 5.

Месторасположение: г. Ярославль, Заволжский район, массив в районе ул. Новые Куксенки, в границах земельного участка с кадастровым номером 76:23:020602:94.

Категория земель – земли населенных пунктов.

Площадь – 764 524 кв. м.

Схема расположения участка



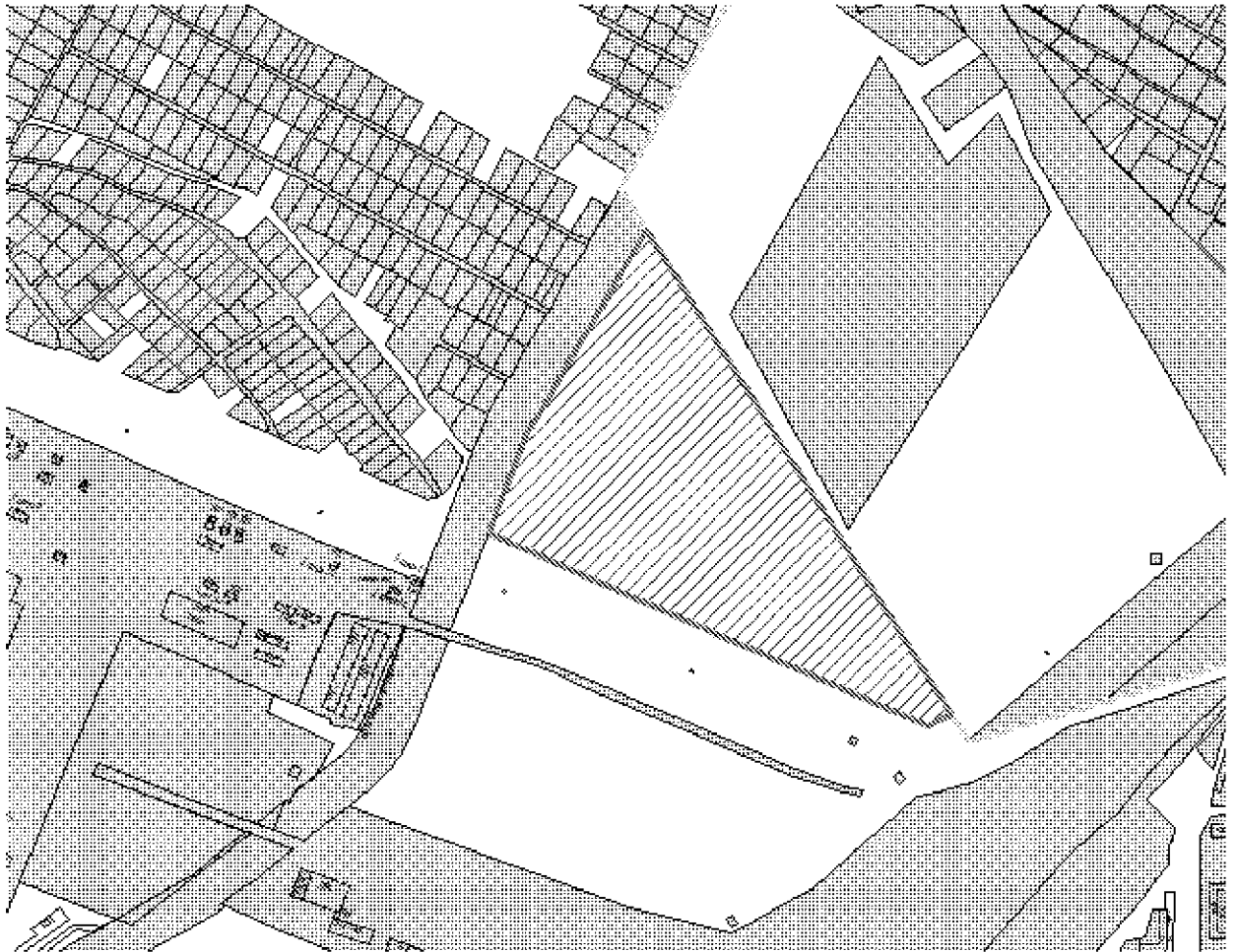
6. Участок 6.

Месторасположение: г. Ярославль, Заволжский район, проезд Домостроителей, в районе садового некоммерческого товарищества «Юбилейный».

Категория земель – земли населенных пунктов.

Площадь – 73 975 кв. м.

Схема расположения участка



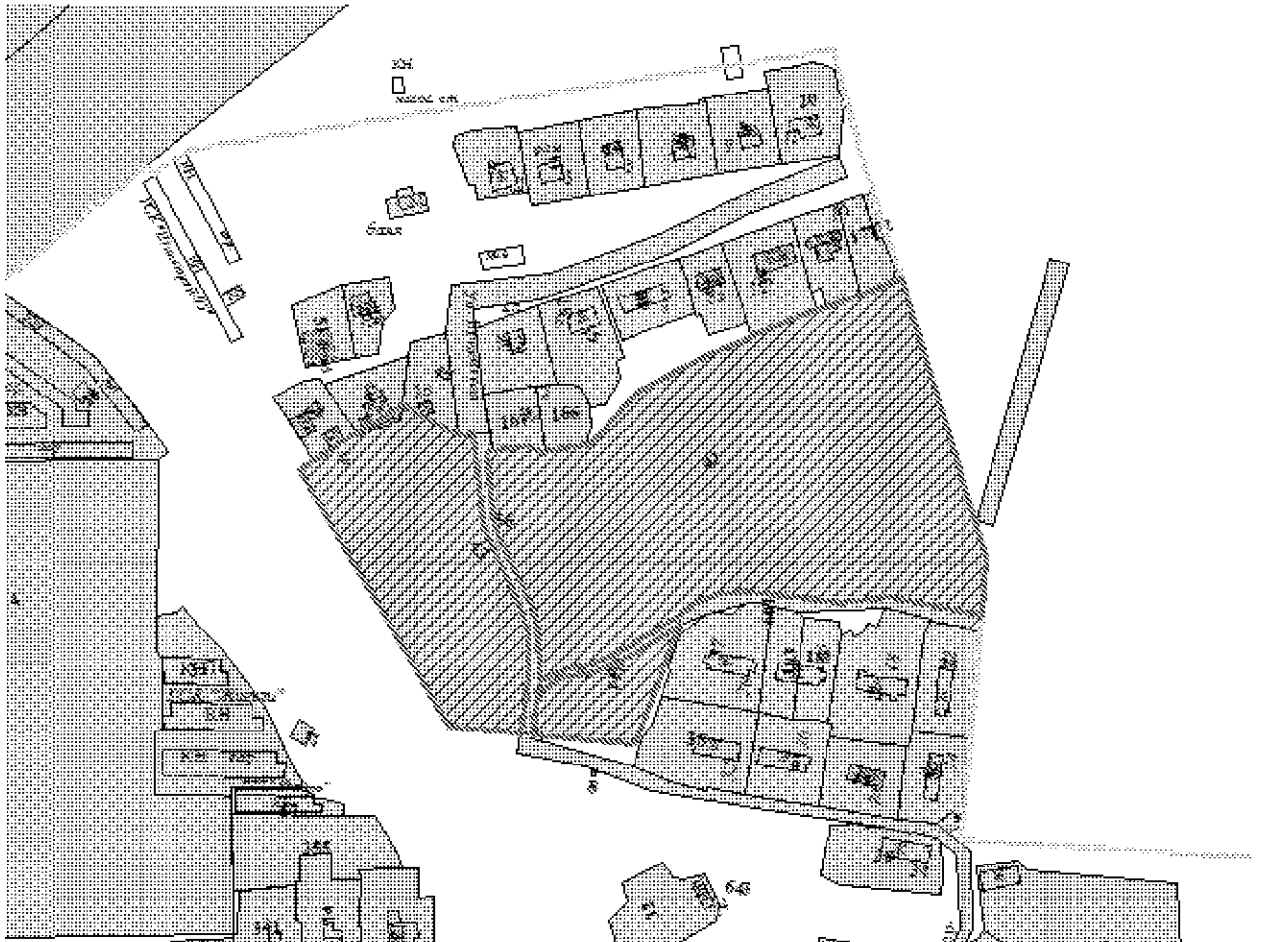
7. Участок 7.

Месторасположение: г. Ярославль, Заволжский район, в районе ул. Брикетной, в границах земельных участков с кадастровым номером 76:23:020803:42, 76:23:020803:43, 76:23:020803:44.

Категория земель – земли населенных пунктов.

Площадь – 36 010 кв. м.

Схема расположения участка



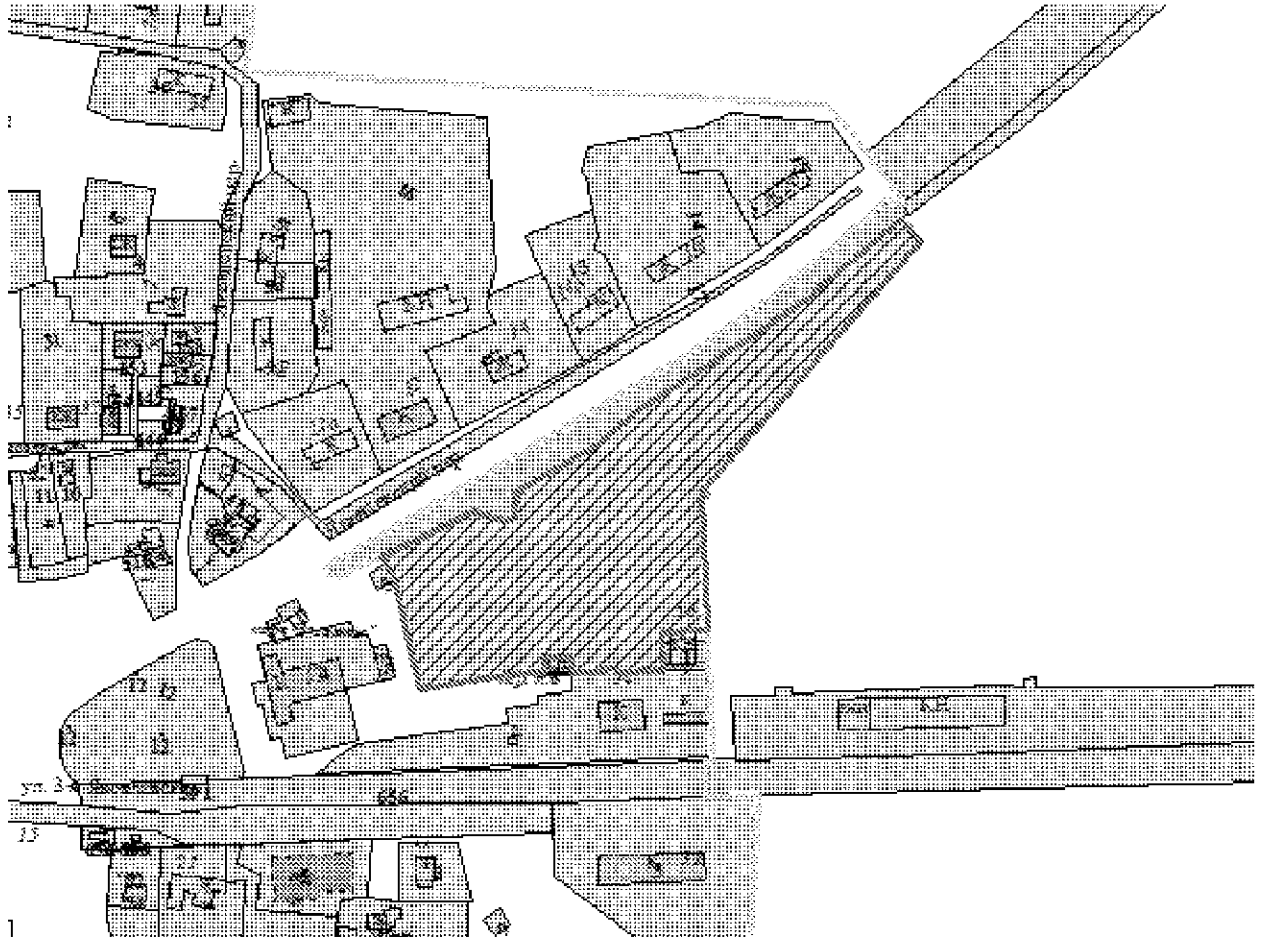
8. Участок 8.

Месторасположение: г. Ярославль, Заволжский район, в районе Яковлевского переуллка, в границах земельного участка с кадастровым номером 76:23:020806:9.

Категория земель – земли населенных пунктов.

Площадь – 13 369 кв. м.

Схема расположения участка



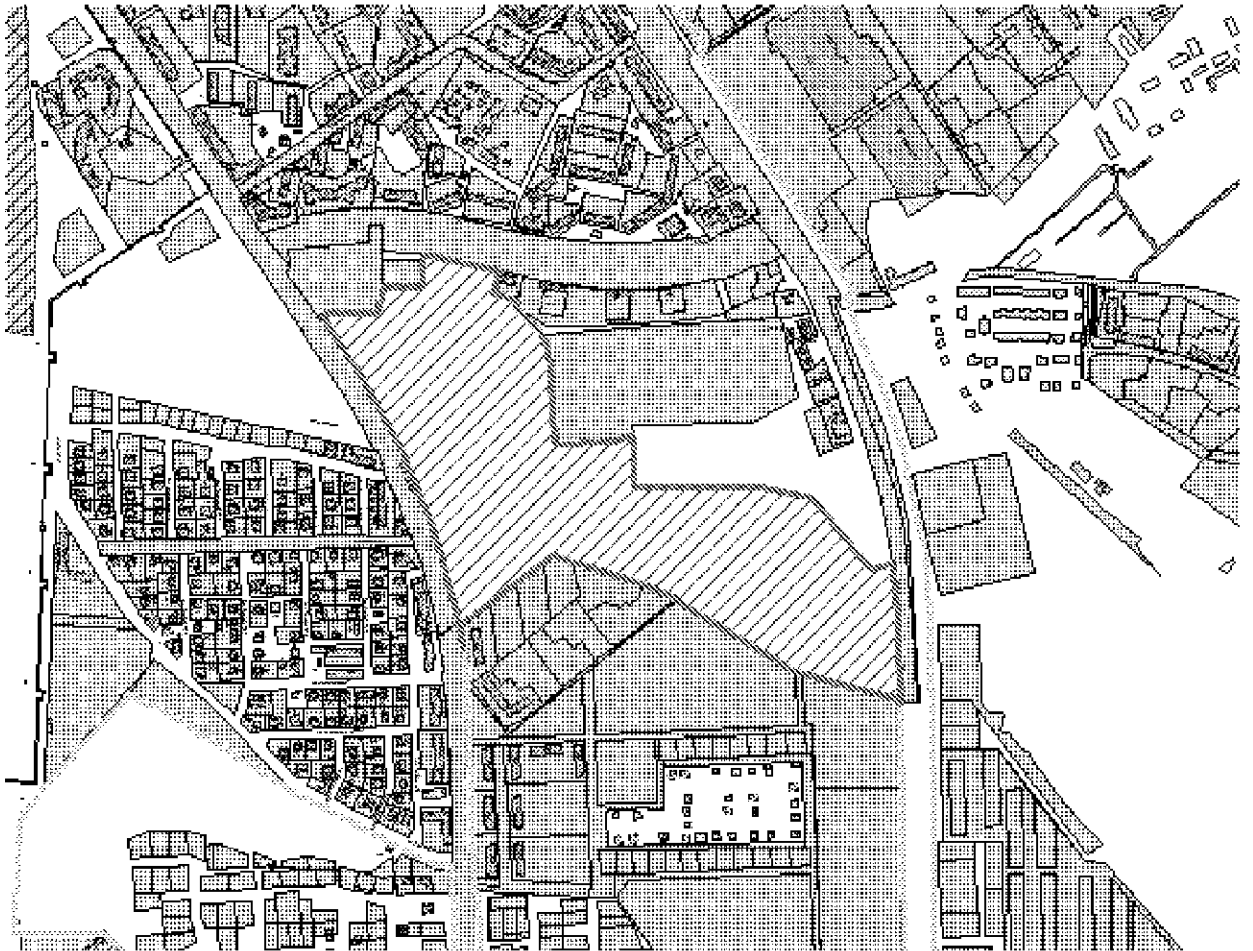
9. Участок 9.

Месторасположение: г. Ярославль, Заволжский район, в квартале, ограниченном ул. Красноборской, ул. Сахарова, просп. Машиностроителей и границей города.

Категория земель – земли населенных пунктов.

Площадь – 255 933 кв. м.

Схема расположения участка



10. Участок 10.

Месторасположение: г. Ярославль, Заволжский район, в районе пос. Вакарево.

Категория земель – земли населенных пунктов.

Площадь – 60 215 кв. м.

Схема расположения участка



11. Участок 11.

Месторасположение: г. Ярославль, Кировский район, в районе ул. Бульварной.

Категория земель – земли населенных пунктов.

Площадь – 112 812 кв. м.

Схема расположения участка



12. Участок 12.

Месторасположение: г. Ярославль, Красноперекопский район, в пойме реки Которосль, к северу и северо-востоку от дер. Зверинцы Ярославского муниципального района.

Категория земель – земли населенных пунктов.

Площадь – 203 809 кв. м.

Схема расположения участка



13. Участок 13.

Месторасположение: г. Ярославль, Красноперекопский район, в пойме реки Которосль, к северу от садового некоммерческого товарищества «Медик-2» и садового некоммерческого товарищества «Текстильщик-1».

Категория земель – земли населенных пунктов.

Площадь – 68 350 кв. м.

Схема расположения участка



14. Участок 14.

Месторасположение: г. Ярославль, Фрунзенский район,
пос. Прибрежный, в районе дома 25.

Категория земель – земли населенных пунктов.

Площадь – 49 560 кв. м.

Схема расположения участка

