

ЗАРЕГИСТРИРОВАН

08.09.2020

с присвоением регистрационного номера

04-10456

**ДЕПАРТАМЕНТ
АГРОПРОМЫШЛЕННОГО КОМПЛЕКСА
И ПОТРЕБИТЕЛЬСКОГО РЫНКА
ЯРОСЛАВСКОЙ ОБЛАСТИ**

ПРИКАЗ

от 08.09.2020 № 111
г. Ярославль

Об утверждении Перечня
рыболовных участков Ярославской
области и признании утратившим
силу приказа департамента по
охране и использованию
животного мира Ярославской
области от 10.10.2011 № 47

В соответствии с Федеральным законом от 20 декабря 2004 года № 166-ФЗ «О рыболовстве и сохранении водных биологических ресурсов», постановлением Правительства области от 22.03.2019 № 200-п «Об уполномоченном органе», на основании письма Федерального агентства по рыболовству от 25.06.2020 № 5570-ПС/У05 «О проекте Перечня рыболовных участков Ярославской области»

**ДЕПАРТАМЕНТ АГРОПРОМЫШЛЕННОГО КОМПЛЕКСА И
ПОТРЕБИТЕЛЬСКОГО РЫНКА ЯРОСЛАВСКОЙ ОБЛАСТИ
ПРИКАЗЫВАЕТ:**

1. Утвердить Перечень рыболовных участков на территории Ярославской области (прилагается).
2. Признать утратившим силу приказ департамента по охране и использованию животного мира Ярославской области от 10.10.2011 № 47 «Об утверждении Перечня рыбопромысловых участков на территории Ярославской области и признании утратившими силу отдельных приказов департамента».
3. Приказ вступает в силу с момента официального опубликования.

Директор департамента

Е.Д. Сорокин

УТВЕРЖДЁН
 приказом департамента
 агропромышленного
 комплекса и
 потребительского рынка
 Ярославской области
 от 02.09.2010 № 211

ПЕРЕЧЕНЬ
рыболовных участков Ярославской области

№ п/п	Номер рыболовного участка, водный объект	Граница рыболовного участка	Площадь участка (гектаров)	Вид рыболовства
1	2	3	4	5
1.	№ 1, Угличское водохранилище	от границ с Тверской областью (точки с координатами 38°00' в.д., 57°20' с.ш. и 38°03' в.д., 57°21' с.ш.) до деревень Якутино (точка с координатами 38°09' в.д., 57°26' с.ш.) и Гребнево (точка с координатами 38°10' в.д., 57°25' с.ш.)	2600 га	промышленное рыболовство
2.	№ 3, Рыбинское водохранилище	Волжский отрог на расстоянии 500 м от плотины Угличской гидроэлектростанции левый берег – точка с координатами 38°18' в.д., 57°32' с.ш., правый берег – точка с координатами 38°19' в.д., 57°32' с.ш., вниз по течению до деревни Васильки, левый берег – точка с координатами 38°23' в.д., 57°37' с.ш., правый берег – точка с координатами 38°23' в.д., 57°37' с.ш.	550 га	промышленное рыболовство

1	2	3	4	5
3.	№ 4, Рыбинское водохранилище	Волжский отрог от деревни Васильки, левый берег — точка с координатами 57°37,330' с.ш., 38°23,126' в.д., правый берег — точка с координатами 57°37,331' с.ш., 38°23,512' в.д., до устья реки Юхоти, левый берег — точка с координатами 57°47' с.ш., 38°27' в.д., правый берег — точка с координатами 57°47' с.ш., 38°28' в.д.	1080 га	промышленное рыболовство
4.	№ 5, Рыбинское водохранилище	Волжский отрог от устья реки Юхоти, левый берег — точка с координатами 57°47' с.ш., 38°27' в.д., правый берег — точка с координатами 57°47' с.ш., 38°28' в.д., до деревни Синицыно, левый берег — точка с координатами 57°54' с.ш., 38°29' в.д., правый берег — точка с координатами 57°54' с.ш., 38°30' в.д.	1300 га	промышленное рыболовство
5.	№ 6, Рыбинское водохранилище	Волжский отрог от деревни Синицыно, левый берег — точка с координатами 57°54' с.ш., 38°29' в.д., правый берег — точка с координатами 57°54' с.ш., 38°30' в.д., до деревни Глебово, левый берег — точка с координатами 58°00,118' с.ш., 38°25,115' в.д., правый берег — точка с координатами 58°00,342' с.ш., 38°26,576' в.д.	1900 га	промышленное рыболовство
6.	№ 7, Рыбинское водохранилище	от точки Легковского мыса с координатами 58°8,364' с.ш., 38°24,829' в.д. в направлении острова Святовский Мох до точки с координатами 58°10,861' с.ш., 38°19,919' в.д., далее до точки с координатами 58°10,880' с.ш., 38°25,420' в.д., затем в направлении затопленной станции Зональной до точки с координатами 58°12,497' с.ш., 38°26,247' в.д., далее до точки, расположенной на побережье полуострова Каменниковский, с координатами 58°12,519' с.ш., 38°36,033' в.д., далее по побережью до точки с координатами 58°10,990' с.ш., 38°37,384' в.д., затем в юго-западном направлении до точки берега с координатами 58°6,208' с.ш., 38°32,220' в.д., далее вдоль берега до точки Легковского мыса с координатами 58°8,364' с.ш., 38°24,829' в.д.	10820 га	промышленное рыболовство

1	2	3	4	5
		(в рыболовный участок не входит километровая зона вокруг острова Святовский Мох)		
7.	№ 9, Рыбинское водохранилище	от точки, расположенной на побережье в районе деревни Бор-Дорки, с координатами 58°15,000' с.ш., 38°13,000' в.д., далее до точки затопленной церкви села Наволок с координатами 58°23,000' с.ш., 38°24,000' в.д., далее на северо-запад до точки с координатами 58°25,508' с.ш., 38°22,322' в.д., далее до точки юго-восточной части зоны всплывших торфов Центрального мыса с координатами 58°26,114' с.ш., 38°13,224' в.д., по границе зоны всплывших торфов до точки с координатами 58°25,000' с.ш., 38°11,000' в.д., далее до точки с координатами 58°24,000' с.ш., 38°14,000' в.д., затем в сторону деревни Медухово до точки побережья с координатами 58°16,000' с.ш., 38°04,000' в.д., далее вдоль побережья до точки, расположенной в районе деревни Бор-Дорки, с координатами 58°15,000' с.ш., 38°13,000' в.д. (в рыболовный участок не входит километровая зона вокруг острова Центральный)	20290 га	промышленное рыболовство
8.	№ 10, Рыбинское водохранилище	от точки, расположенной на Брейтовском побережье, с координатами 38°04' в.д., 58°16' с.ш. в направлении села Брейтова, вдоль береговой линии водохранилища до точки, находящейся на расстоянии 1000 м от Цвикова ручья в сторону села Брейтова, с координатами 38°00' в.д., 58°17' с.ш., вглубь водохранилища до южной оконечности зоны всплывших торфов Центрального мыса (точка с координатами 38°10' в.д., 58°25' с.ш.), далее до точки с координатами 38°14' в.д., 58°24' с.ш., через точку с координатами 38°11' в.д., 58°25' с.ш. (в рыболовный участок не входит километровая зона вокруг острова Центральный)	7300 га	промышленное рыболовство

1	2	3	4	5
9.	№ 11, Рыбинское водохранилище	от точки, находящейся на Брейтовском побережье в районе устья реки Кудаша, с координатами 58°17,000' с.ш., 38°00,000' в.д., вдоль побережья водохранилища в сторону Брейтовского створа до точки с координатами 58°20,000' с.ш., 37°52,000' в.д., далее вглубь водохранилища до точки на границе Дарвинского заповедника с координатами 58°29,000' с.ш., 38°00,000' в.д., далее по границе Дарвинского заповедника до точки северо-западной части зоны всплывших торфов Центрального мыса с координатами 58°27,895' с.ш., 38°6,929' в.д., затем по границе зоны всплывших торфов до точки с координатами 58°25,000' с.ш., 38°10,000' в.д., далее в сторону Брейтовского побережья до точки, находящейся в районе устья реки Кудаша, с координатами 58°17,000' с.ш., 38°00,000' в.д. (в рыболовный участок не входит километровая зона вокруг острова Центральный)	21660 га	промышленное рыболовство
10.	№ 12, Рыбинское водохранилище	от точки, расположенной на побережье водохранилища, на расстоянии 1240 м от Брейтовского щелевого створа в сторону села Брейтово, с координатами 37°52' в.д., 58°20' с.ш. до точки, расположенной на расстоянии 800 м северо-западнее устья реки Удинки, с координатами 37°46' в.д., 58°23' с.ш., вглубь водохранилища до точки на границе Дарвинского заповедника с координатами 37°54' в.д., 58°30' с.ш., далее до точки с координатами 38°00' в.д., 58°29' с.ш.	11200 га	организация любительского рыболовства
11.	№ 13, Рыбинское водохранилище	от точки, находящейся на расстоянии 800 м северо-западнее устья реки Удинки, с координатами 37°46' в.д., 58°23' с.ш., вдоль береговой линии на северо-запад до точки на границе с Тверской областью с координатами 37°40' в.д., 58°27' с.ш., далее до точки на границе Тверской и Вологодской областей с координатами	10600 га	организация любительского рыболовства

1	2	3	4	5
		37°38' в.д., 58°29' с.ш.; вглубь водохранилища до границы Дарвинского заповедника (точка с координатами 37°49' в.д., 58°31' с.ш.), далее по границе Дарвинского заповедника до точки с координатами 37°54' в.д., 58°30' с.ш., далее до точки береговой линии с координатами 37°46' в.д., 58°23' с.ш.		
12.	№ 14, Рыбинское водохранилище	от точки северо-восточной части зоны всплывших торфов Центрального мыса с координатами 58°28,861' с.ш., 38°11,002' в.д. на север по границе Дарвинского заповедника до точки с координатами 58°34,046' с.ш., 38°10,358' в.д., далее в сторону судового хода № 63 до точки с координатами 58°34,160' с.ш., 38°18,190' в.д., далее до точки с координатами 58°25,508' с.ш., 38°22,322' в.д., далее до точки юго-восточной части зоны всплывших торфов Центрального мыса с координатами 58°26,114' с.ш., 38°13,224' в.д., по границе зоны всплывших торфов до точки с координатами 58°28,861' с.ш., 38°11,002' в.д. (в рыболовный участок не входит километровая зона вокруг острова Центральный)	13520 га	промышленное рыболовство
13.	№ 15, Рыбинское водохранилище	от точки по границе Дарвинского заповедника с координатами 58°34,046' с.ш., 38°10,358' в.д., затем по границе заповедника через точку с координатами 58°37,000' с.ш., 38°10,000' в.д. до пересечения с границей Вологодской области (точка с координатами 58°43,602' с.ш., 38°8,900' в.д.), далее по границе с Вологодской областью в направлении судового хода № 63 до точки с координатами 58°43,602' с.ш., 38°15,929' в.д., далее по судовому ходу № 63 на юг до точки с координатами 58°34,160' с.ш., 38°18,190' в.д., затем на запад до пересечения с границей Дарвинского заповедника (точка с координатами	12610 га	промышленное рыболовство

1	2	3	4	5
		58°34,046' с.ш., 38°10,358' в.д.)		
14.	№ 16, Рыбинское водохранилище	от точки береговой линии на границе с Вологодской областью с координатами 58°42,425' с.ш., 38°28,471' в.д., далее по границе с Вологодской областью через точку с координатами 58°43,602' с.ш., 38°25,464' в.д. в направлении судового хода № 63 до точки с координатами 58°43,602' с.ш., 38°15,929' в.д., далее по судовому ходу № 63 на юг до точки с координатами 58°34,160' с.ш., 38°18,190' в.д., затем в направлении деревни Бабино до точки на побережье с координатами 58°36,980' с.ш., 38°35,344' в.д., далее вдоль побережья водохранилища до точки береговой линии на границе с Вологодской областью с координатами 58°42,425' с.ш., 38°28,471' в.д.	21840 га	промышленное рыболовство
15.	№ 17, Рыбинское водохранилище	от точки береговой линии в районе деревни Измайлово-1 с координатами 58°33,335' с.ш., 38°41,030' в.д., далее вглубь водохранилища до поворотной точки с координатами 58°31,754' с.ш., 38°32,294' в.д., затем параллельно береговой линии на северо-запад до точки с координатами 58°35,717' с.ш., 38°27,956' в.д., далее вглубь водохранилища до точки судового хода № 63 с координатами 58°34,160' с.ш., 38°18,190' в.д., затем в южном направлении до точки с координатами 58°25,508' с.ш., 38°22,322' в.д., затем в направлении побережья до точки в районе устья реки Согожи с координатами 58°26,994' с.ш., 38°57,245' в.д., далее по прямой до точки в районе деревни Зубарево с координатами 58°28,898' с.ш., 38°57,935' в.д., затем вдоль побережья водохранилища до точки береговой линии в районе деревни Измайлово-1 с координатами 58°33,335' с.ш., 38°41,030' в.д.	41310 га	промышленное рыболовство
16.	№ 18,	от точки, расположенной на побережье полуострова	39190 га	промышленное

1	2	3	4	5
	Рыбинское водохранилище	Каменниковский, с координатами 58°12,519' с.ш., 38°36,033' в.д. в направлении острова Святковский Мох до точки с координатами 58°12,497' с.ш., 38°26,247' в.д., далее до точки района затопленной станции Зональной с координатами 58°14,000' с.ш., 38°27,000' в.д., далее в северо-западном направлении через точку затопленной церкви села Наволок с координатами 58°23,000' с.ш., 38°24,000' в.д. до точки с координатами 58°25,508' с.ш., 38°22,322' в.д., затем в направлении устья реки Согожи до точки с координатами 58°26,179' с.ш., 38°38,240' в.д., далее в направлении полуострова Каменниковский до точки с координатами 58°10,000' с.ш., 38°46,000' в.д., затем вдоль побережья полуострова, огибая Рожновский мыс до точки с координатами 58°12,519' с.ш., 38°36,033' в.д.		рыболовство
17.	№ 19, Рыбинское водохранилище	от точки береговой линии в районе устья реки Ухры с координатами 58°21,196' с.ш., 38°54,875' в.д., далее вглубь водохранилища до точки с координатами 58°22,595' с.ш., 38°39,909' в.д., затем в северо-западном направлении до точки с координатами 58°26,179' с.ш., 38°38,240' в.д., затем в направлении побережья до точки в районе устья реки Согожи с координатами 58°26,994' с.ш., 38°57,245' в.д., далее вдоль побережья водохранилища до точки в районе деревни Крестцы с координатами 58°23,507' с.ш., 38°57,526' в.д., далее по прямой, через устье реки Ухры до точки на береговой линии с координатами 58°21,196' с.ш., 38°54,875' в.д.	14720 га	промышленное рыболовство
18.	№ 20, Рыбинское водохранилище	от точки береговой линии в районе деревни Соловьевское с координатами 58°7,945' с.ш., 38°50,546' в.д. в направлении полуострова Каменниковский до точки, расположенной	18270 га	промышленное рыболовство

1	2	3	4	5
		на побережье, с координатами 58°7,793' с.ш., 38°46,289' в.д., далее вдоль побережья полуострова в северо-западном направлении до точки с координатами 58°10,000' с.ш., 38°46,000' в.д., затем вглубь водохранилища до точки с координатами 58°22,595' с.ш., 38°39,909' в.д., далее в направлении побережья до точки в районе устья реки Ухры с координатами 58°21,196' с.ш., 38°54,875' в.д., затем вдоль береговой линии в юго-западном направлении до точки береговой линии в районе деревни Соловьевское с координатами 58°7,945' с.ш., 38°50,546' в.д.)		
19.	№ 23, Горьковское водохранилище	от точки 1 с координатами 58°02,051' с.ш., 38°57,951' в.д. по прямой линии до точки 2 с координатами 58°02,415' с.ш., 38°57,558' в.д., от точки 2 с координатами 58°02,415' с.ш., 38°57,558' в.д. по береговой линии водохранилища до точки 3 с координатами 58°02,0' с.ш., 39°08,0' в.д., от точки 3 с координатами 58°02,0' с.ш., 39°08,0' в.д. по прямой линии до точки 4 с координатами 58°02,0' с.ш., 39°07,0' в.д., от точки 4 с координатами 58°02,0' с.ш., 39°07,0' в.д. по береговой линии водохранилища до точки 1 с координатами 58°02,051' с.ш., 38°57,951' в.д.	554 га	промышленное рыболовство
20.	№ 24, Горьковское водохранилище	от отметки 449 км судового хода точки с координатами: правый берег – 39°07' в.д., 58°02' с.ш., левый берег – 39°08' в.д., 58°02' с.ш. до отметки 459 км судового хода точки с координатами: правый берег – 39°14'38" в.д., 57°59'00" с.ш., левый – 39°14'57" в.д., 57°59'16" с.ш.	500 га	промышленное рыболовство
21.	№ 25, Горьковское водохранилище	от отметки 459 км судового хода: точки с координатами: правый берег – 39°14'38" в.д., 57°59'00" с.ш., левый – 39°14'57" в.д., 57°59'16" с.ш. до отметки 462 км судового хода: точки с координатами: правый берег – 39°17'54" в.д., 57°57'42" с.ш.,	150 га	промышленное рыболовство

1	2	3	4	5
		левый – 39°18'23" в.д., 57°57'53" с.ш.)		
22.	№ 28, Горьковское водохранилище	от отметки 527 км судового хода – точки с координатами: правый берег – 39°56'37" в.д., 57°34'19" с.ш., левый – 39°57'11" в.д., 57°34'28" с.ш. до отметки 534 км судового хода – точки с координатами: правый берег – 40°02'16" в.д., 57°32'59" с.ш., левый – 40°02'13" в.д., 57°33'18" с.ш.	400 га	промышленное рыболовство
23.	№ 30, Горьковское водохранилище	от отметки 559 км судового хода – точки с координатами: 40°19'15" в.д., 57°41'12" с.ш., левый – 40°18'44" в.д., 57°41'21" с.ш. до отметки 580 км судового хода – точки с координатами: правый берег: 40°36'22" в.д., 57°46'09" с.ш., левый – 40°35'59" в.д., 57°46'36" с.ш.	1500 га	промышленное рыболовство
24.	№ 38, река Соть	от точки реки Кончи с координатами 40°30' в.д., 58°05' с.ш., далее по руслу через точки с координатами 40°35' в.д., 58°02' с.ш., 40°37' в.д., 58°00' с.ш. до точки устья с координатами 40°41' в.д., 57°59' с.ш.	длина 20,7 км, ширина 0,2 км	организация любительского рыболовства
25.	№ 39, река Вихорка	река Вихорка от истока (точка с координатами 39°04'02" в.д., 57°21'31" с.ш.), далее по руслу через точку с координатами 39°04'22" в.д., 57°22'11" с.ш. до плотины (точка с координатами 39°04'16" в.д., 57°22'43" с.ш.)	длина 2,3 км, ширина 0,05 км	организация любительского рыболовства
26.	№ 40, водохранилище на реке Кубрь	водохранилище на реке Кубрь (Переславский муниципальный район)	400 га	организация любительского рыболовства

Примечание: схемы рыболовных участков приведены в приложении к данному Перечню.

Приложение
к Перечню рыболовных участков
Ярославской области

СХЕМЫ
рыболовных участков

Схема рыболовного участка № 1

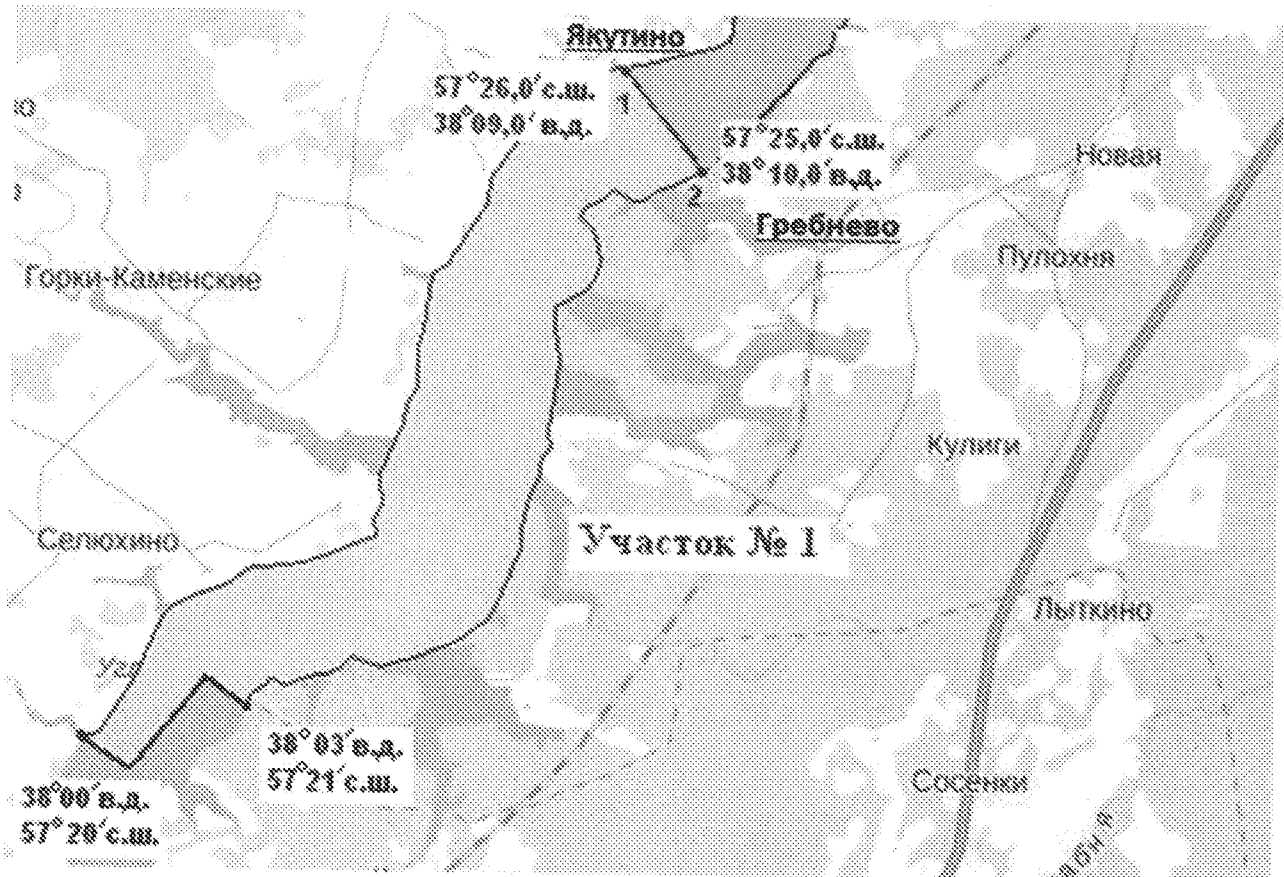


Схема рыболовного участка № 3



Схема рыболовного участка № 4



Схема рыболовного участка № 5

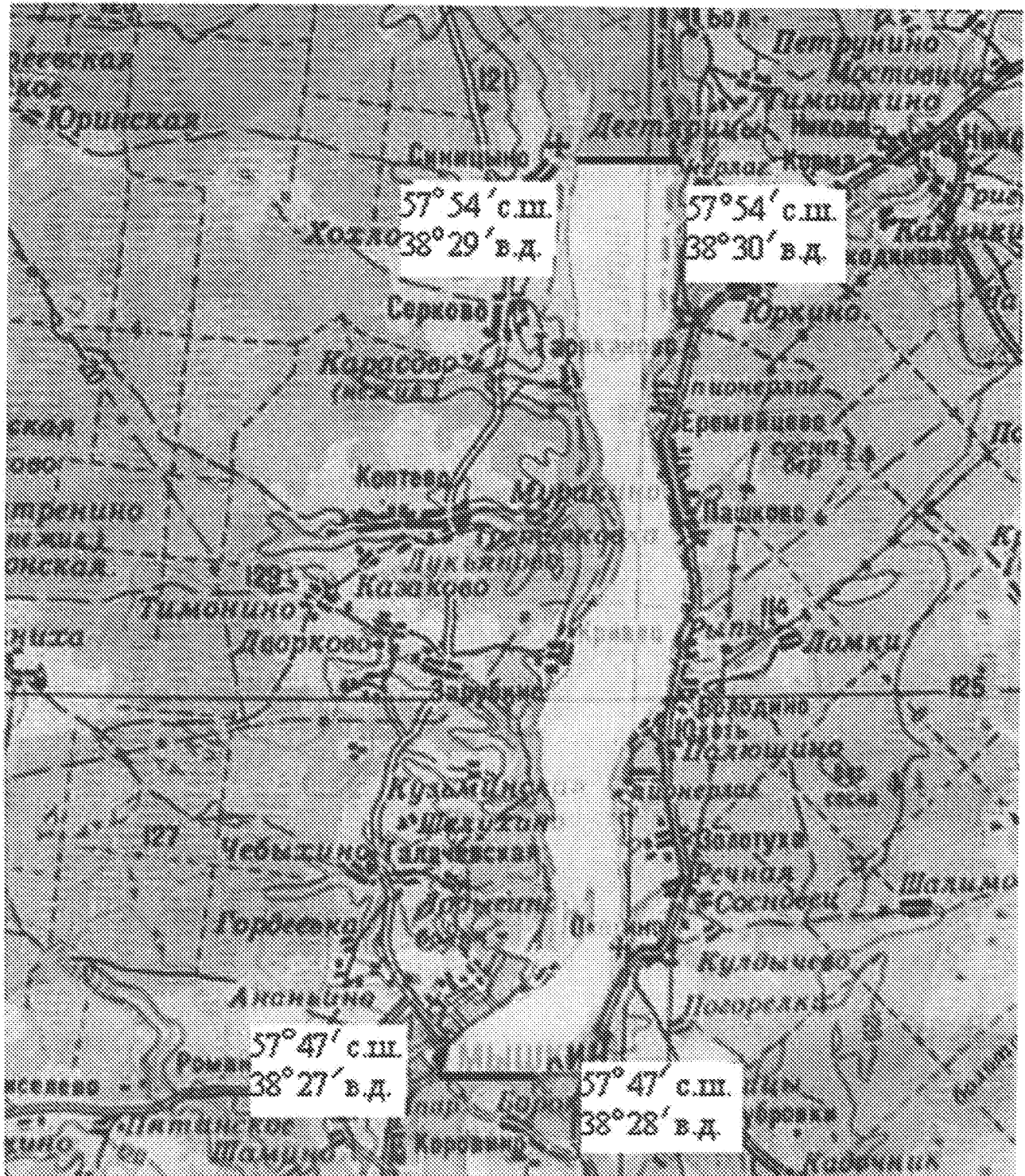


Схема рыболовного участка № 6

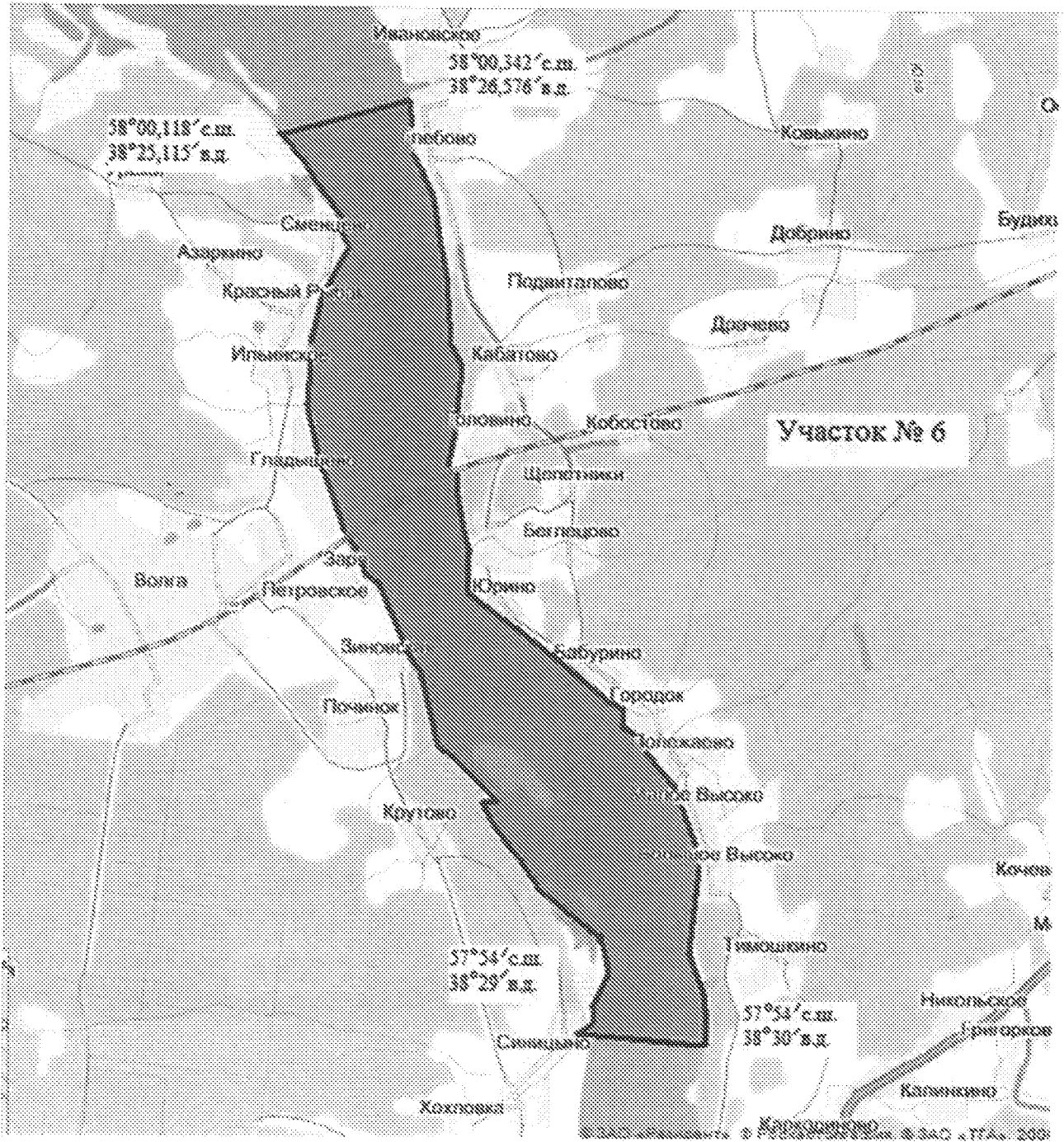
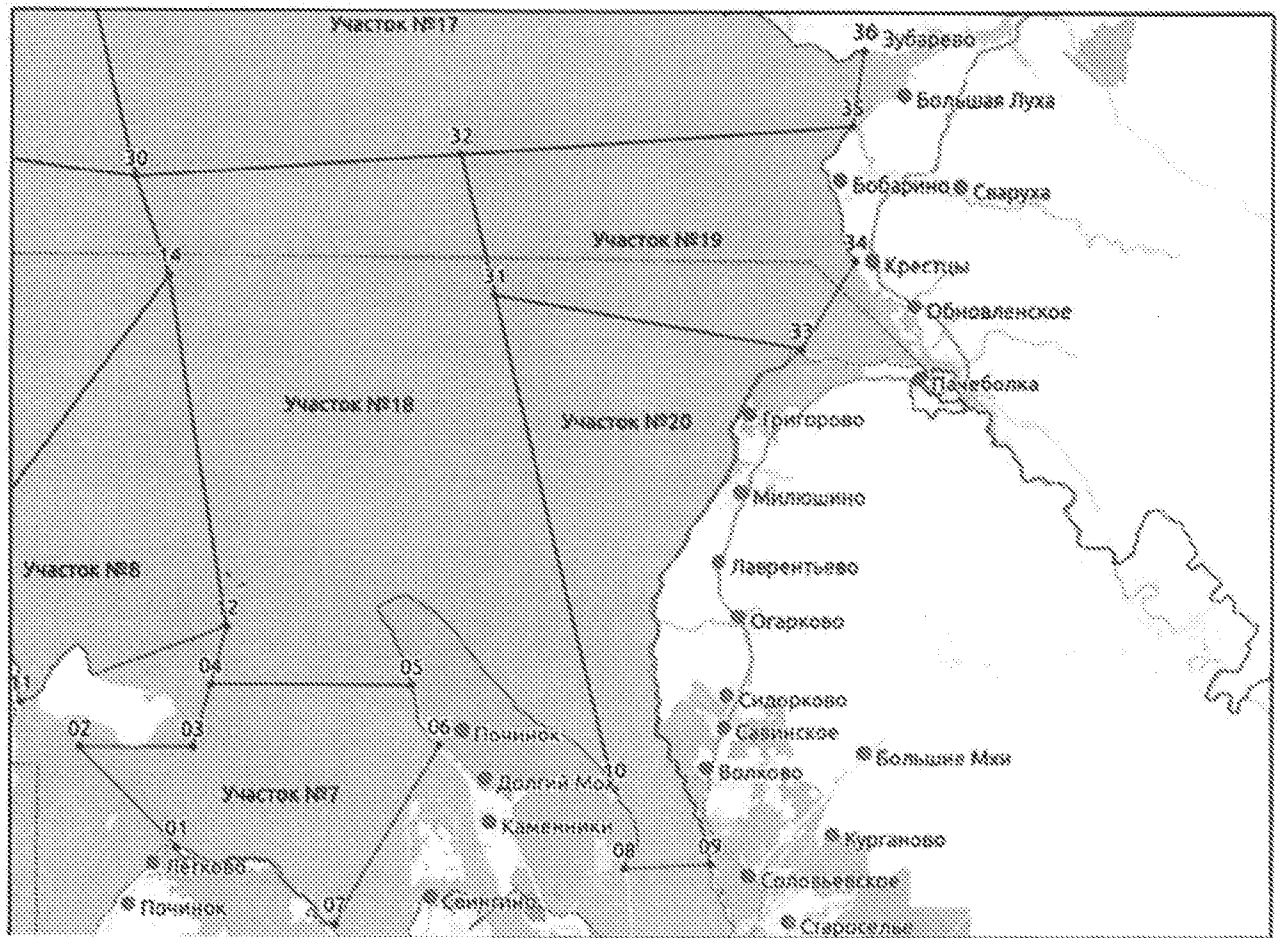


Схема рыболовных участков № 7, 18 – 20

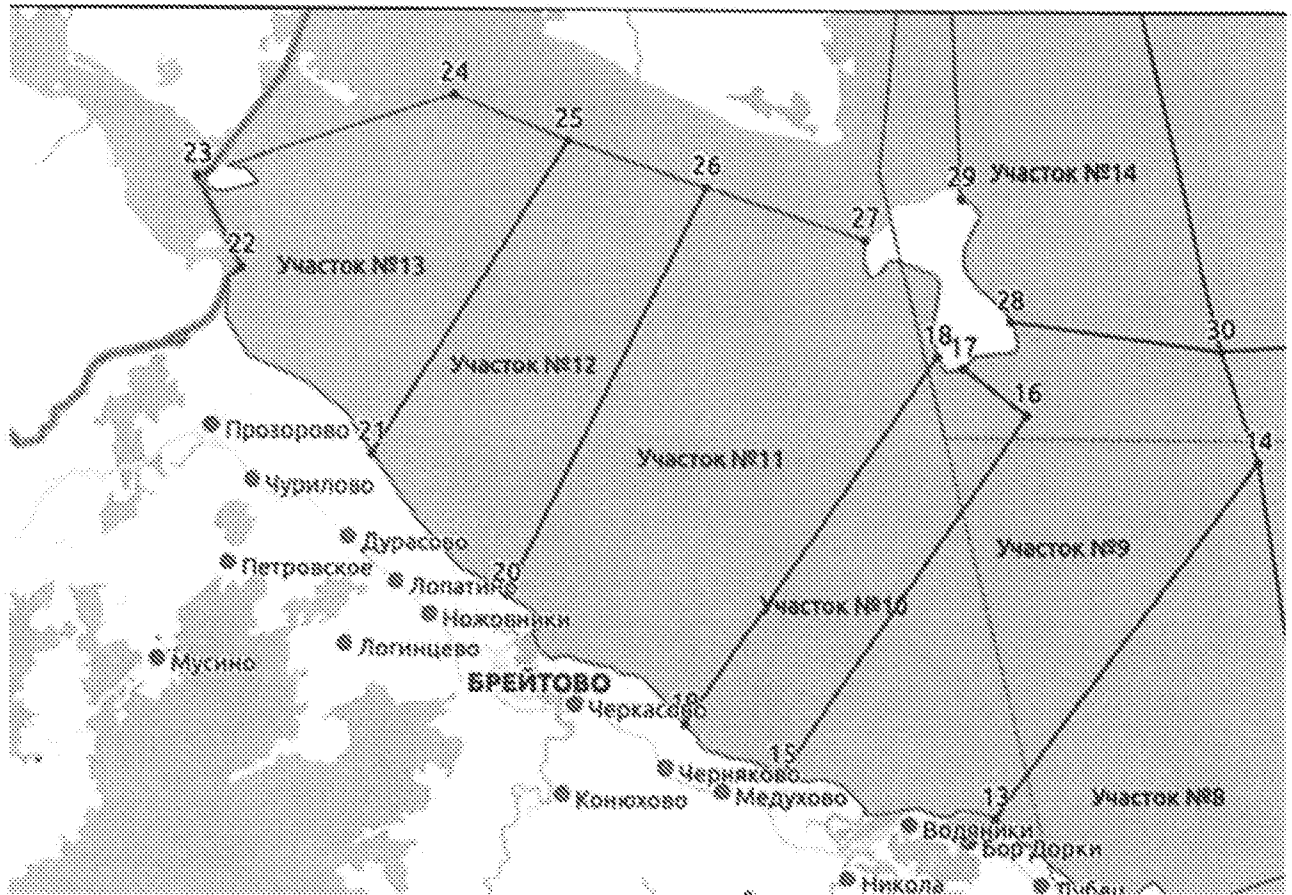


Координаты точек гранич участков

Номер точки	Широта	Долгота
01	58°08,364	38°24,829'
02	58°10,861'	38°19,919'
03	58°10,880	38°25,420'
04	58°12,497'	38°26,247'
05	58°12,519'	38°36,033'
06	58°10,990'	38°37,384'
07	58°06,208'	38°32,220'
08	58°07,793'	38°46,289'
09	58°07,945'	38°50,546'

Номер точки	Широта	Долгота
10	58°10,000'	38°46,000'
12	58°14,000'	38°27,000'
14	58°23,000'	38°24,000'
30	58°25,508'	38°22,322'
31	58°22,595'	38°39,909'
32	58°26,179'	38°38,240'
33	58°21,196'	38°54,875'
34	58°23,507'	38°57,526'
35	58°26,994'	38°57,245'

Схема рыболовных участков № 9 – 13

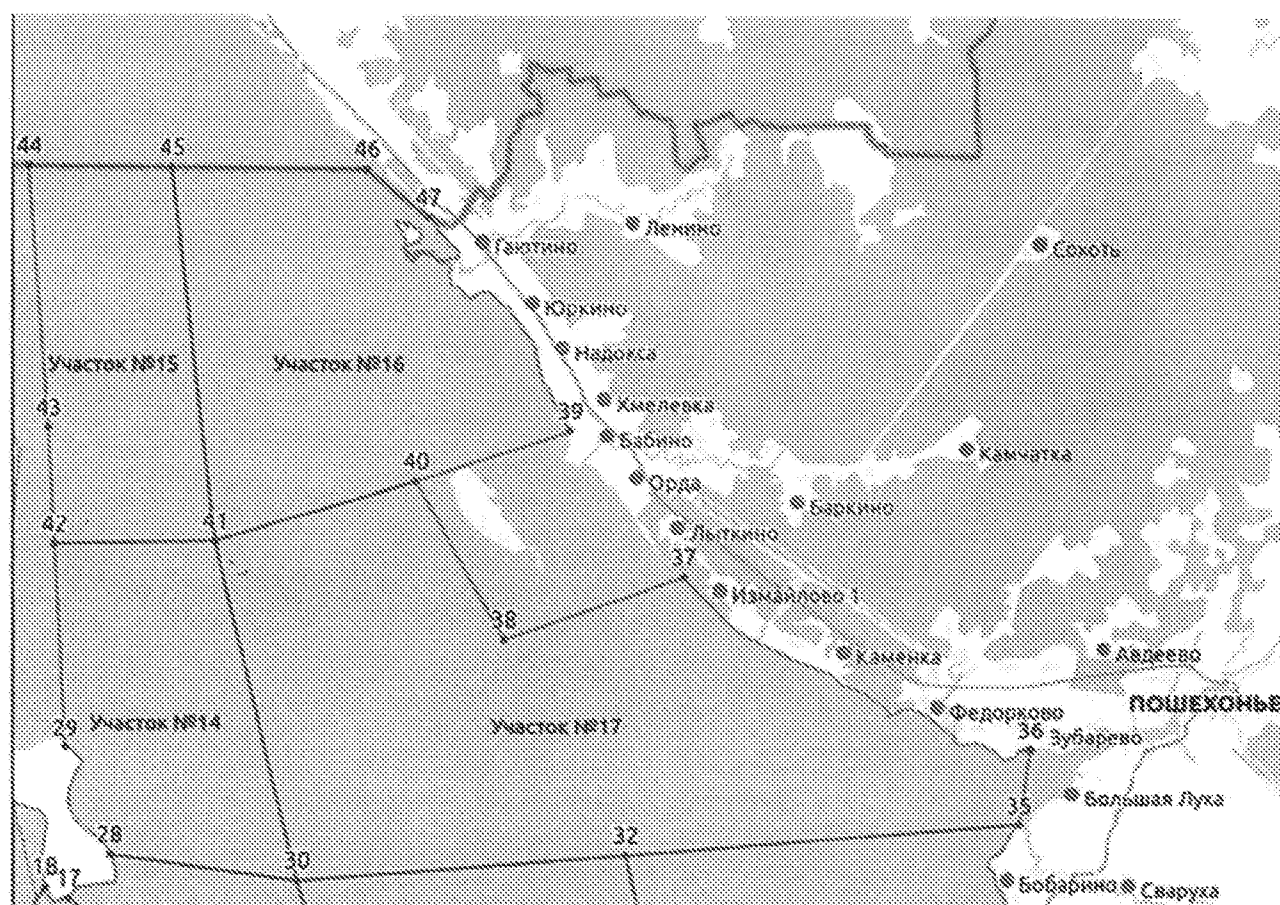


Координаты точек границ участков

Номер точки	Широта	Долгота
13	58°15,000'	38°13,000'
14	58°23,000'	38°24,000'
15	58°16,000'	38°04,000'
16	58°24,000'	38°14,000'
17	58°25,000'	38°11,000'
18	58°25,000'	38°10,000'
19	58°17,000'	38°00,000'
20	58°20,000'	37°52,000'
21	58°23,000'	37°46,000'

Номер точки	Широта	Долгота
22	58°27,000'	37°40,000'
23	58°29,000'	37°38,000'
24	58°31,000'	37°49,000'
25	58°30,000'	37°54,000'
26	58°29,000'	38°00,000'
27	58°27,895'	38°06,929'
28	58°26,114'	38°13,224'
30	58°25,508'	38°22,322'

Схема рыболовных участков № 14 – 17



Координаты точек границ участков

Номер точки	Широта	Долгота
28	58°26,114'	38°13,224'
29	58°28,861'	38°11,002'
30	58°25,508'	38°22,322'
32	58°26,179'	38°38,240'
35	58°26,994'	38°57,245'
36	58°28,898'	38°57,935'
37	58°33,335'	38°41,030'
38	58°31,754'	38°32,294'
39	58°36,980'	38°35,344'

Номер точки	Широта	Долгота
40	58°35,717'	38°27,936'
41	58°34,160'	38°18,190'
42	58°34,046'	38°10,358'
43	58°37,000'	38°10,000'
44	58°43,602'	38°08,900'
45	58°43,602'	38°15,929'
46	58°43,602'	38°25,464'
47	58°42,425'	38°28,471'

Схема рыболовного участка № 23

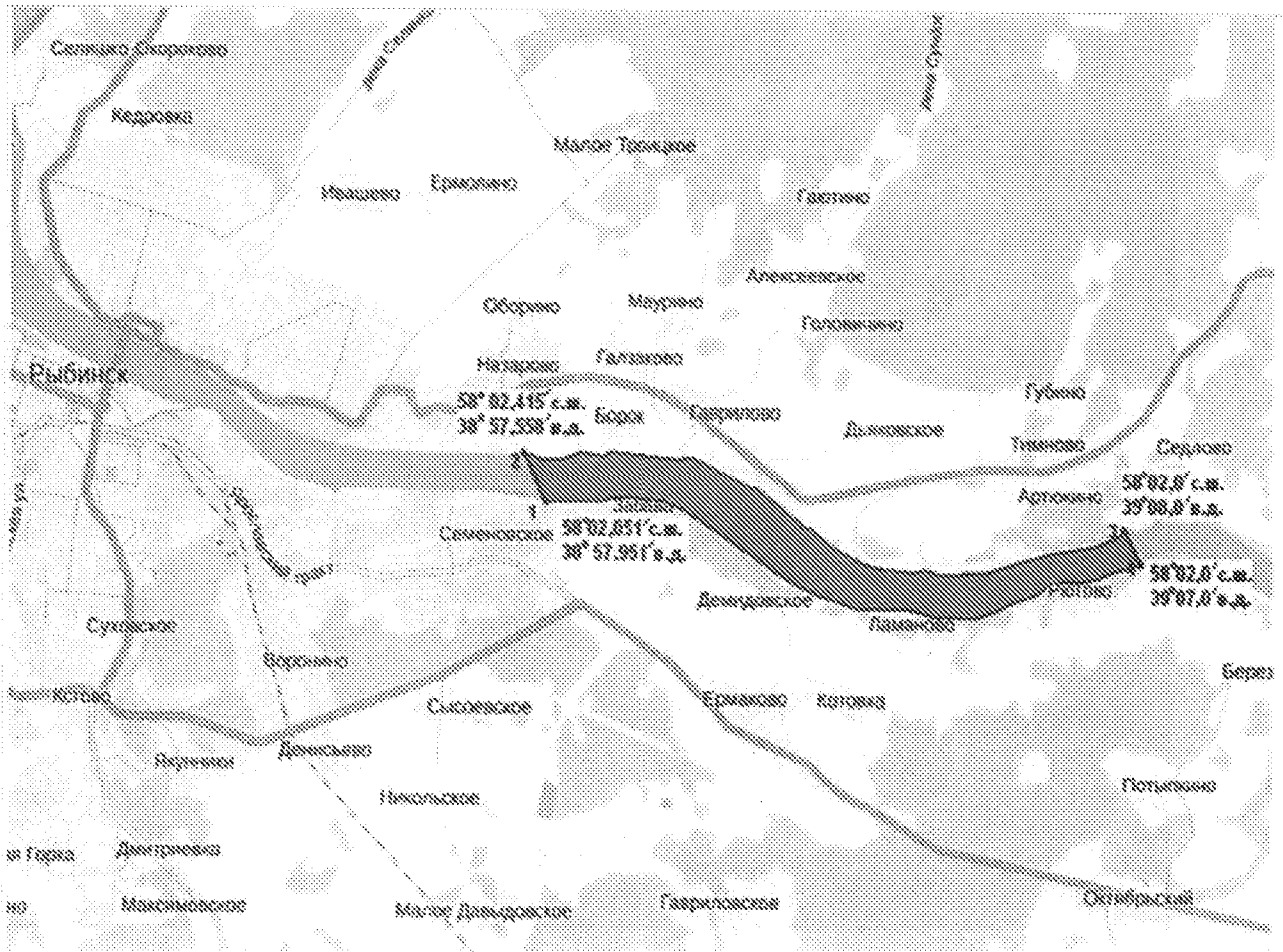


Схема рыболовного участка № 28

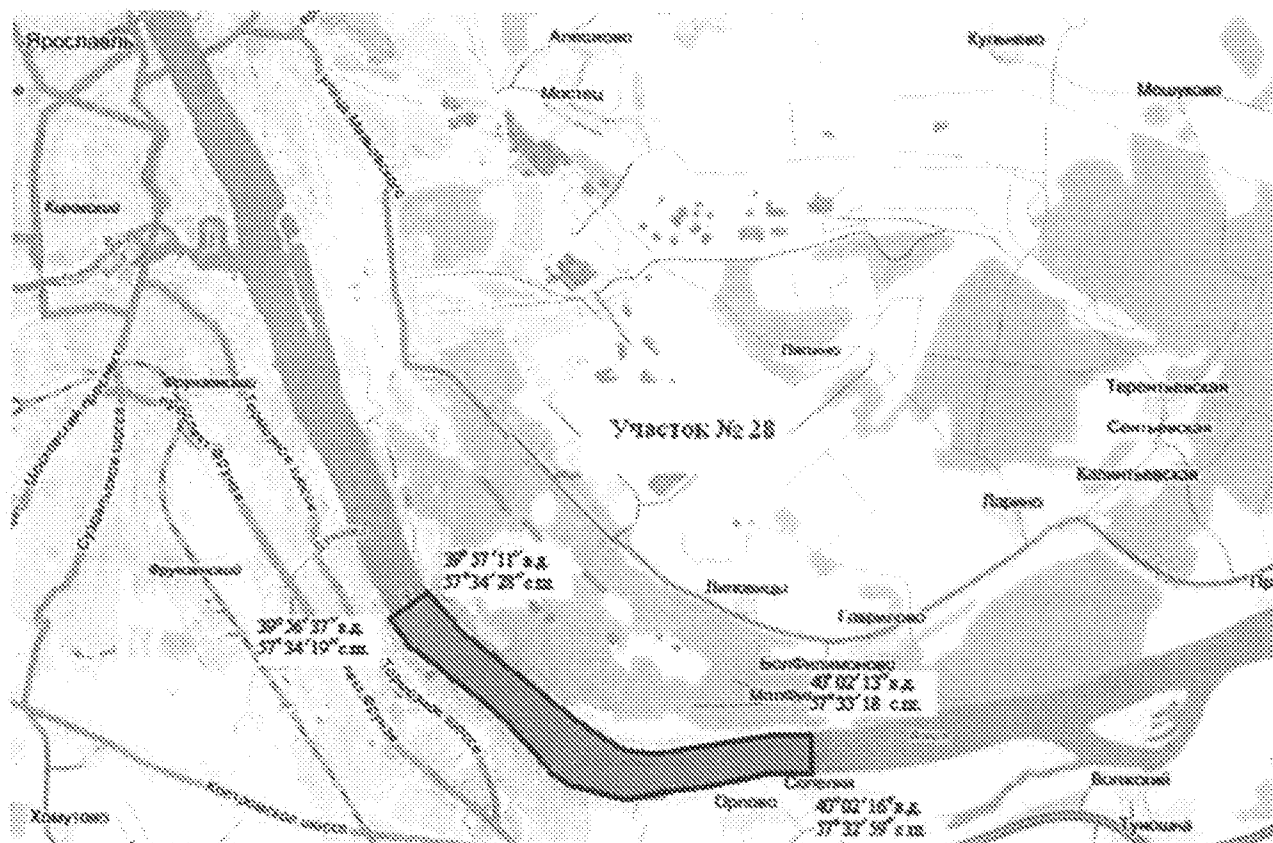


Схема рыболовного участка № 30

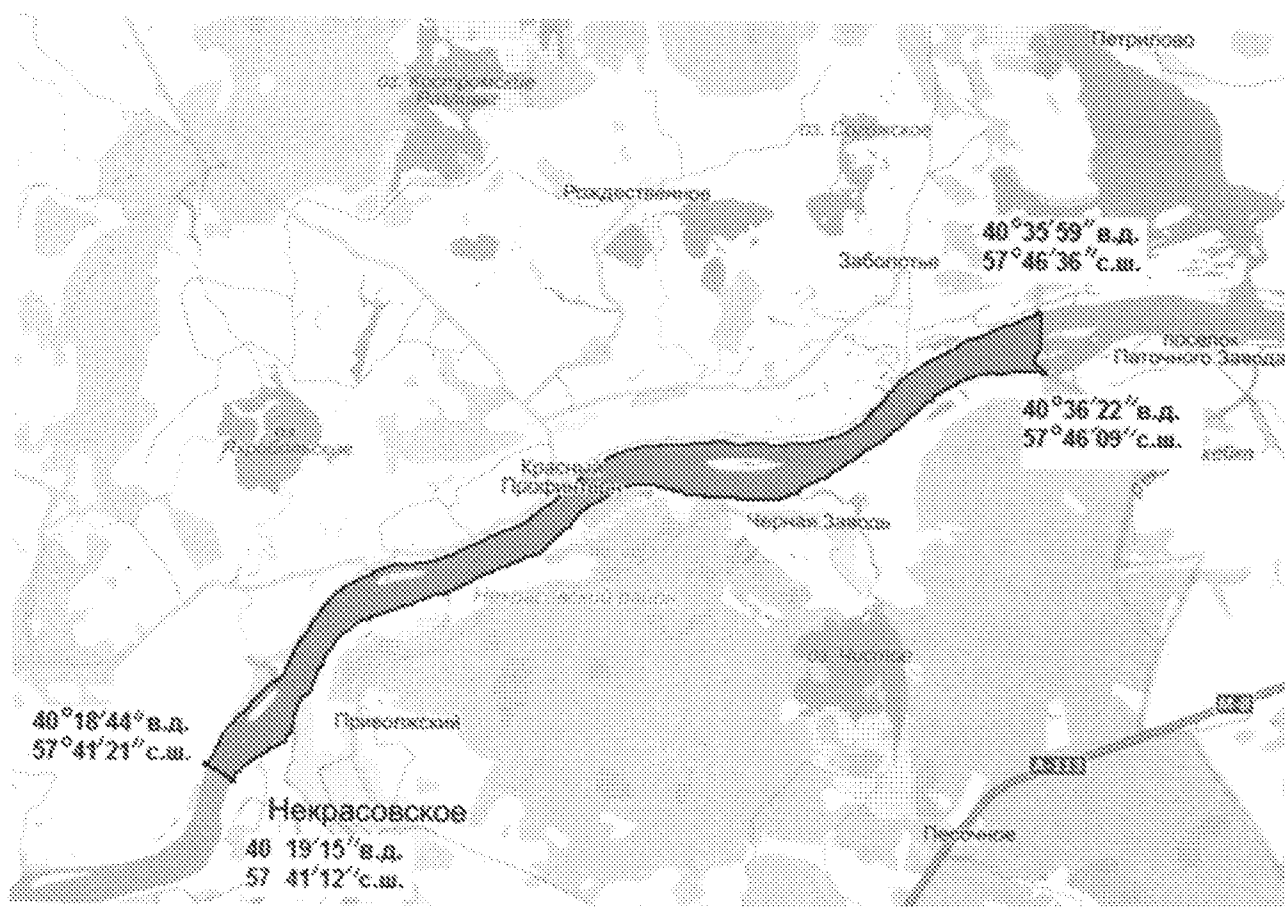


Схема рыболовного участка № 38

