


ЗАРЕГИСТРИРОВАНО

06.10.2020

ФЕДЕРАЛЬНОЕ АГЕНСТВО ПО КУЛЬТУРНОМУ НАСЛЕДИЮ

36-10515



**ДЕПАРТАМЕНТ ОХРАНЫ ОБЪЕКТОВ
КУЛЬТУРНОГО НАСЛЕДИЯ ЯРОСЛАВСКОЙ ОБЛАСТИ**

ПРИКАЗ

от 06.10.2020 № 117
г. Ярославль

Об утверждении графического
описания местоположения границ
защитных зон объектов
культурного наследия

В соответствии со статьями 20.2, 34.1 и 63 Федерального закона от 25 июня 2002 года № 73-ФЗ «Об объектах культурного наследия (памятниках истории и культуры) народов Российской Федерации», Положением о департаменте охраны объектов культурного наследия Ярославской области, утвержденным постановлением Правительства области от 17.06.2015 № 659-п «О департаменте охраны объектов культурного наследия Ярославской области»,

**ДЕПАРТАМЕНТ ОХРАНЫ ОБЪЕКТОВ КУЛЬТУРНОГО НАСЛЕДИЯ
ЯРОСЛАВСКОЙ ОБЛАСТИ ПРИКАЗЫВАЕТ:**

1. Утвердить прилагаемые:

1.1. Графическое описание местоположения границ защитной зоны объекта культурного наследия регионального значения (памятника) «Церковь Петра Митрополита», 1807 г. (Ярославская область, Ростовский район, с. Лвы).

1.2. Графическое описание местоположения границ защитной зоны объекта культурного наследия регионального значения (ансамбля) «Ансамбль церкви Никольской» (Ярославская область, Ростовский район, с. Ново-Никольское).

1.3. Графическое описание местоположения границ защитной зоны объекта культурного наследия регионального значения (памятника) «Церковь Петра и Павла», 1783 г. (Ярославская область, Ростовский район, пос. Петровское, ул. Советская, д. 31).

1.4. Графическое описание местоположения границ защитной зоны объекта культурного наследия регионального значения (памятника) «Церковь Преображения», 1834 г. (Ярославская область, Ростовский район, пос. Петровское, ул. Советская, д. 91).

1.5. Графическое описание местоположения границ защитной зоны объекта культурного наследия регионального значения (ансамбля) «Ансамбль церкви Казанской» (Ярославская область, Ростовский район, с. Скнятиново, Никольский с/о).

1.6. Графическое описание местоположения границ защитной зоны объекта культурного наследия регионального значения (памятника) «Церковь во имя преподобного Сергия Радонежского, 1805 – 1810 гг., 1848 – 1851 гг.» (Ярославская область, Ростовский район, с. Татищев Погост, д. 50).

1.7. Графическое описание местоположения границ защитной зоны объекта культурного наследия регионального значения (памятника) «Церковь Николая Чудотворца», 1709 г. (Ярославская область, Ростовский район, с. Угодичи).

1.8. Графическое описание местоположения границ защитной зоны объекта культурного наследия регионального значения (памятника) «Дом (деревянный) Вострогова, в котором находилась подпольная типография РСДРП», 1906 – 1907 гг. (1890-е гг.) (Ярославская область, г. Рыбинск, ул. Балобановская, д. 8).

1.9. Графическое описание местоположения границ защитной зоны объекта культурного наследия регионального значения (ансамбля) «Ансамбль Рыбинской гидроэлектростанции», 1935 – 1952 гг. (Ярославская область, г. Рыбинск, ул. Вяземского, д. 31, Переборский тракт, д. 316).

1.10. Графическое описание местоположения границ защитной зоны объекта культурного наследия регионального значения (памятника) «Монумент "Мать-Волга"», 1953 г. (Ярославская область, г. Рыбинск, дамба шлюзов Рыбинской гидроэлектростанции со стороны водохранилища).

2. Установить режим использования земель в границах защитных зон объектов культурного наследия регионального значения согласно пункту 1 статьи 34.1 Федерального закона от 25 июня 2002 года № 73-ФЗ «Об объектах культурного наследия (памятниках истории и культуры) народов Российской Федерации».

3. Контроль за исполнением приказа возложить на начальника отдела учета объектов культурного наследия департамента Рязанову Т.В.

4. Приказ вступает в силу со дня его официального опубликования.

Директор департамента



А.Е. Филяев

УТВЕРЖДЕНО
 приказом департамента
 охраны объектов
 культурного наследия
 Ярославской области
 от 05.10.2010 № 117

ГРАФИЧЕСКОЕ ОПИСАНИЕ
местоположения границ защитной зоны объекта культурного наследия
регионального значения (памятника) «Церковь Петра Митрополита»,
1807 г. (Ярославская область, Ростовский район, с. Львы)

Раздел 1

Сведения об объекте		
№ п/п	Характеристики объекта	Описание характеристик
1	2	3
1.	Местоположение объекта	Российская Федерация, Ярославская область, Ростовский район, с. Львы
2.	Площадь объекта ± величина погрешности определения площади (Р ± Дельта Р)	142567 кв. м. ± 132 кв. м.
3.	Иные характеристики объекта	Содержание ограничений: В соответствии с п. 1 ст. 34.1 Федерального закона от 25.06.2002 № 73-ФЗ «Об объектах культурного наследия (памятниках истории и культуры) народов Российской Федерации» в границах защитных зон объектов культурного наследия в целях обеспечения сохранности объектов культурного наследия и композиционно-видовых связей (панорам) запрещаются строительство объектов капитального строительства и их реконструкция, связанная с изменением их параметров (высоты, количества этажей, площади), за исключением строительства и реконструкции линейных объектов.

Раздел 2

Сведения о местоположении границ объекта					
1. Система координат – МСК-76.					
2. Сведения о характерных точках границ объекта:					
Обозначение характерных точек границ	Координаты, м		Метод определения координат характерной точки	Средняя квадратическая погрешность положения характерной точки (Mt), м	Описание обозначения точки на местности (при наличии)
	X	Y			

1	2	3	4	5	6
1	321593,08	1297756,47	картометрический метод	0,10	-
2	321609,57	1297757,72	картометрический метод	0,10	-
3	321625,89	1297760,32	картометрический метод	0,10	-
4	321641,94	1297764,26	картометрический метод	0,10	-
5	321657,62	1297769,52	картометрический метод	0,10	-
6	321672,80	1297776,05	картометрический метод	0,10	-
7	321687,40	1297783,81	картометрический метод	0,10	-
8	321701,30	1297792,75	картометрический метод	0,10	-
9	321714,42	1297802,80	картометрический метод	0,10	-
10	321726,66	1297813,91	картометрический метод	0,10	-
11	321737,95	1297825,99	картометрический метод	0,10	-
12	321748,19	1297838,96	картометрический метод	0,10	-
13	321757,33	1297852,73	картометрический метод	0,10	-
14	321758,73	1297855,08	картометрический метод	0,10	-
15	321771,91	1297877,51	картометрический метод	0,10	-
16	321772,36	1297878,29	картометрический метод	0,10	-
17	321772,81	1297879,07	картометрический метод	0,10	-
18	321773,26	1297879,85	картометрический метод	0,10	-
19	321773,45	1297880,18	картометрический метод	0,10	-
20	321775,19	1297883,31	картометрический метод	0,10	-
21	321776,88	1297886,48	картометрический метод	0,10	-
22	321778,52	1297889,67	картометрический метод	0,10	-
23	321778,54	1297889,71	картометрический метод	0,10	-
24	321779,02	1297890,68	картометрический метод	0,10	-
25	321779,49	1297891,64	картометрический метод	0,10	-
26	321779,96	1297892,61	картометрический метод	0,10	-
27	321780,02	1297892,74	картометрический метод	0,10	-
28	321780,24	1297893,20	картометрический метод	0,10	-
29	321780,46	1297893,66	картометрический метод	0,10	-
30	321780,68	1297894,12	картометрический метод	0,10	-
31	321780,76	1297894,29	картометрический метод	0,10	-
32	321782,27	1297897,59	картометрический метод	0,10	-
33	321783,72	1297900,90	картометрический метод	0,10	-
34	321785,12	1297904,25	картометрический метод	0,10	-
35	321785,26	1297904,59	картометрический метод	0,10	-
36	321786,71	1297908,29	картометрический метод	0,10	-
37	321788,09	1297912,01	картометрический метод	0,10	-
38	321789,40	1297915,75	картометрический метод	0,10	-
39	321789,52	1297916,11	картометрический метод	0,10	-
40	321790,66	1297919,59	картометрический метод	0,10	-
41	321791,74	1297923,10	картометрический метод	0,10	-
42	321792,76	1297926,62	картометрический метод	0,10	-
43	321792,86	1297926,98	картометрический метод	0,10	-
44	321794,02	1297931,38	картометрический метод	0,10	-
45	321795,09	1297935,81	картометрический метод	0,10	-
46	321796,06	1297940,26	картометрический метод	0,10	-
47	321796,13	1297940,62	картометрический метод	0,10	-

1	2	3	4	5	6
48	321797,00	1297945,10	картометрический метод	0,10	-
49	321797,76	1297949,59	картометрический метод	0,10	-
50	321798,43	1297954,09	картометрический метод	0,10	-
51	321798,48	1297954,46	картометрический метод	0,10	-
52	321798,93	1297958,07	картометрический метод	0,10	-
53	321799,32	1297961,68	картометрический метод	0,10	-
54	321799,64	1297965,30	картометрический метод	0,10	-
55	321799,67	1297965,67	картометрический метод	0,10	-
56	321799,97	1297970,08	картометрический метод	0,10	-
57	321800,18	1297974,50	картометрический метод	0,10	-
58	321800,29	1297978,92	картометрический метод	0,10	-
59	321800,29	1297979,29	картометрический метод	0,10	-
60	321800,31	1297982,86	картометрический метод	0,10	-
61	321800,26	1297986,42	картометрический метод	0,10	-
62	321800,15	1297989,99	картометрический метод	0,10	-
63	321800,14	1297990,36	картометрический метод	0,10	-
64	321799,91	1297994,87	картометрический метод	0,10	-
65	321799,57	1297999,37	картометрический метод	0,10	-
66	321799,14	1298003,86	картометрический метод	0,10	-
67	321799,10	1298004,23	картометрический метод	0,10	-
68	321798,56	1298008,77	картометрический метод	0,10	-
69	321797,91	1298013,29	картометрический метод	0,10	-
70	321797,16	1298017,80	картометрический метод	0,10	-
71	321797,09	1298018,17	картометрический метод	0,10	-
72	321796,45	1298021,61	картометрический метод	0,10	-
73	321795,75	1298025,04	картометрический метод	0,10	-
74	321794,98	1298028,46	картометрический метод	0,10	-
75	321794,90	1298028,83	картометрический метод	0,10	-
76	321793,76	1298033,47	картометрический метод	0,10	-
77	321792,51	1298038,08	картометрический метод	0,10	-
78	321791,15	1298042,66	картометрический метод	0,10	-
79	321791,04	1298043,02	картометрический метод	0,10	-
80	321789,92	1298046,52	картометрический метод	0,10	-
81	321788,73	1298050,00	картометрический метод	0,10	-
82	321787,48	1298053,46	картометрический метод	0,10	-
83	321787,35	1298053,81	картометрический метод	0,10	-
84	321785,76	1298057,96	картометрический метод	0,10	-
85	321784,08	1298062,06	картометрический метод	0,10	-
86	321782,30	1298066,14	картометрический метод	0,10	-
87	321782,15	1298066,48	картометрический метод	0,10	-
88	321780,66	1298069,72	картометрический метод	0,10	-
89	321779,11	1298072,93	картометрический метод	0,10	-
90	321777,51	1298076,11	картометрический метод	0,10	-
91	321777,34	1298076,44	картометрический метод	0,10	-
92	321775,10	1298080,66	картометрический метод	0,10	-
93	321772,77	1298084,82	картометрический метод	0,10	-
94	321770,33	1298088,92	картометрический метод	0,10	-

1	2	3	4	5	6
95	321770,14	1298089,24	картометрический метод	0,10	-
96	321767,78	1298093,01	картометрический метод	0,10	-
97	321765,34	1298096,73	картометрический метод	0,10	-
98	321762,82	1298100,40	картометрический метод	0,10	-
99	321762,60	1298100,70	картометрический метод	0,10	-
100	321760,40	1298103,76	картометрический метод	0,10	-
101	321758,14	1298106,78	картометрический метод	0,10	-
102	321755,83	1298109,75	картометрический метод	0,10	-
103	321755,60	1298110,04	картометрический метод	0,10	-
104	321753,16	1298113,06	картометрический метод	0,10	-
105	321750,65	1298116,04	картометрический метод	0,10	-
106	321748,09	1298118,97	картометрический метод	0,10	-
107	321747,84	1298119,25	картометрический метод	0,10	-
108	321744,87	1298122,50	картометрический метод	0,10	-
109	321741,83	1298125,69	картометрический метод	0,10	-
110	321738,72	1298128,80	картометрический метод	0,10	-
111	321738,46	1298129,06	картометрический метод	0,10	-
112	321735,72	1298131,70	картометрический метод	0,10	-
113	321732,93	1298134,29	картометрический метод	0,10	-
114	321730,09	1298136,82	картометрический метод	0,10	-
115	321729,81	1298137,06	картометрический метод	0,10	-
116	321726,53	1298139,87	картометрический метод	0,10	-
117	321723,19	1298142,61	картометрический метод	0,10	-
118	321719,79	1298145,27	картометрический метод	0,10	-
119	321719,49	1298145,50	картометрический метод	0,10	-
120	321715,77	1298148,29	картометрический метод	0,10	-
121	321711,98	1298150,99	картометрический метод	0,10	-
122	321708,13	1298153,60	картометрический метод	0,10	-
123	321707,82	1298153,81	картометрический метод	0,10	-
124	321705,11	1298155,57	картометрический метод	0,10	-
125	321702,37	1298157,28	картометрический метод	0,10	-
126	321699,61	1298158,95	картометрический метод	0,10	-
127	321699,29	1298159,14	картометрический метод	0,10	-
128	321695,47	1298161,36	картометрический метод	0,10	-
129	321691,60	1298163,48	картометрический метод	0,10	-
130	321687,68	1298165,52	картометрический метод	0,10	-
131	321687,35	1298165,69	картометрический метод	0,10	-
132	321683,06	1298167,81	картометрический метод	0,10	-
133	321678,72	1298169,81	картометрический метод	0,10	-
134	321674,33	1298171,72	картометрический метод	0,10	-
135	321673,99	1298171,87	картометрический метод	0,10	-
136	321670,61	1298173,25	картометрический метод	0,10	-
137	321667,20	1298174,57	картометрический метод	0,10	-
138	321663,76	1298175,84	картометрический метод	0,10	-
139	321663,41	1298175,96	картометрический метод	0,10	-
140	321659,68	1298177,25	картометрический метод	0,10	-
141	321655,93	1298178,47	картометрический метод	0,10	-

1	2	3	4	5	6
142	321652,15	1298179,61	картометрический метод	0,10	-
143	321651,79	1298179,72	картометрический метод	0,10	-
144	321647,42	1298180,94	картометрический метод	0,10	-
145	321643,03	1298182,06	картометрический метод	0,10	-
146	321638,61	1298183,08	картометрический метод	0,10	-
147	321638,24	1298183,16	картометрический метод	0,10	-
148	321633,92	1298184,06	картометрический метод	0,10	-
149	321629,58	1298184,86	картометрический метод	0,10	-
150	321625,22	1298185,57	картометрический метод	0,10	-
151	321624,86	1298185,62	картометрический метод	0,10	-
152	321621,13	1298186,15	картометрический метод	0,10	-
153	321617,39	1298186,60	картометрический метод	0,10	-
154	321613,64	1298186,99	картометрический метод	0,10	-
155	321613,27	1298187,02	картометрический метод	0,10	-
156	321608,86	1298187,38	картометрический метод	0,10	-
157	321604,44	1298187,65	картометрический метод	0,10	-
158	321600,01	1298187,82	картометрический метод	0,10	-
159	321599,64	1298187,83	картометрический метод	0,10	-
160	321596,06	1298187,89	картометрический метод	0,10	-
161	321592,48	1298187,89	картометрический метод	0,10	-
162	321588,90	1298187,82	картометрический метод	0,10	-
163	321588,53	1298187,81	картометрический метод	0,10	-
164	321584,13	1298187,65	картометрический метод	0,10	-
165	321579,74	1298187,38	картометрический метод	0,10	-
166	321575,35	1298187,02	картометрический метод	0,10	-
167	321574,98	1298186,99	картометрический метод	0,10	-
168	321571,23	1298186,60	картометрический метод	0,10	-
169	321567,49	1298186,15	картометрический метод	0,10	-
170	321563,76	1298185,62	картометрический метод	0,10	-
171	321563,40	1298185,57	картометрический метод	0,10	-
172	321559,04	1298184,86	картометрический метод	0,10	-
173	321554,70	1298184,06	картометрический метод	0,10	-
174	321550,38	1298183,16	картометрический метод	0,10	-
175	321550,01	1298183,08	картометрический метод	0,10	-
176	321545,59	1298182,06	картометрический метод	0,10	-
177	321541,20	1298180,94	картометрический метод	0,10	-
178	321536,83	1298179,72	картометрический метод	0,10	-
179	321536,47	1298179,61	картометрический метод	0,10	-
180	321532,69	1298178,47	картометрический метод	0,10	-
181	321528,94	1298177,25	картометрический метод	0,10	-
182	321525,21	1298175,96	картометрический метод	0,10	-
183	321524,86	1298175,84	картометрический метод	0,10	-
184	321521,42	1298174,57	картометрический метод	0,10	-
185	321518,01	1298173,25	картометрический метод	0,10	-
186	321514,63	1298171,87	картометрический метод	0,10	-
187	321514,29	1298171,72	картометрический метод	0,10	-
188	321509,90	1298169,81	картометрический метод	0,10	-

1	2	3	4	5	6
189	321505,56	1298167,81	картометрический метод	0,10	-
190	321501,27	1298165,69	картометрический метод	0,10	-
191	321500,94	1298165,52	картометрический метод	0,10	-
192	321497,02	1298163,48	картометрический метод	0,10	-
193	321493,15	1298161,36	картометрический метод	0,10	-
194	321489,33	1298159,14	картометрический метод	0,10	-
195	321489,01	1298158,95	картометрический метод	0,10	-
196	321486,25	1298157,28	картометрический метод	0,10	-
197	321483,51	1298155,57	картометрический метод	0,10	-
198	321480,80	1298153,81	картометрический метод	0,10	-
199	321480,49	1298153,60	картометрический метод	0,10	-
200	321476,64	1298150,99	картометрический метод	0,10	-
201	321472,85	1298148,29	картометрический метод	0,10	-
202	321469,13	1298145,50	картометрический метод	0,10	-
203	321468,83	1298145,27	картометрический метод	0,10	-
204	321465,43	1298142,61	картометрический метод	0,10	-
205	321462,09	1298139,87	картометрический метод	0,10	-
206	321458,81	1298137,06	картометрический метод	0,10	-
207	321458,53	1298136,82	картометрический метод	0,10	-
208	321455,69	1298134,29	картометрический метод	0,10	-
209	321452,90	1298131,70	картометрический метод	0,10	-
210	321450,16	1298129,06	картометрический метод	0,10	-
211	321449,90	1298128,80	картометрический метод	0,10	-
212	321446,79	1298125,69	картометрический метод	0,10	-
213	321443,75	1298122,50	картометрический метод	0,10	-
214	321440,78	1298119,25	картометрический метод	0,10	-
215	321440,53	1298118,97	картометрический метод	0,10	-
216	321437,97	1298116,04	картометрический метод	0,10	-
217	321435,46	1298113,06	картометрический метод	0,10	-
218	321433,02	1298110,04	картометрический метод	0,10	-
219	321432,79	1298109,75	картометрический метод	0,10	-
220	321430,48	1298106,78	картометрический метод	0,10	-
221	321428,22	1298103,76	картометрический метод	0,10	-
222	321426,02	1298100,70	картометрический метод	0,10	-
223	321425,80	1298100,40	картометрический метод	0,10	-
224	321423,28	1298096,73	картометрический метод	0,10	-
225	321420,84	1298093,01	картометрический метод	0,10	-
226	321418,48	1298089,24	картометрический метод	0,10	-
227	321418,29	1298088,92	картометрический метод	0,10	-
228	321417,93	1298088,32	картометрический метод	0,10	-
229	321417,57	1298087,73	картометрический метод	0,10	-
230	321417,21	1298087,13	картометрический метод	0,10	-
231	321404,00	1298064,94	картометрический метод	0,10	-
232	321396,14	1298050,39	картометрический метод	0,10	-
233	321389,51	1298035,25	картометрический метод	0,10	-
234	321384,15	1298019,61	картометрический метод	0,10	-
235	321380,11	1298003,59	картометрический метод	0,10	-

1	2	3	4	5	6
236	321377,39	1297987,28	картометрический метод	0,10	-
237	321376,04	1297970,81	картометрический метод	0,10	-
238	321376,05	1297954,28	картометрический метод	0,10	-
239	321377,42	1297937,80	картометрический метод	0,10	-
240	321380,15	1297921,50	картометрический метод	0,10	-
241	321384,22	1297905,48	картометрический метод	0,10	-
242	321389,60	1297889,85	картометрический метод	0,10	-
243	321396,24	1297874,71	картометрический метод	0,10	-
244	321404,12	1297860,18	картометрический метод	0,10	-
245	321413,17	1297846,35	картометрический метод	0,10	-
246	321423,33	1297833,31	картометрический метод	0,10	-
247	321434,53	1297821,15	картометрический метод	0,10	-
248	321446,70	1297809,97	картометрический метод	0,10	-
249	321459,75	1297799,82	картометрический метод	0,10	-
250	321472,25	1297791,60	картометрический метод	0,10	-
251	321482,65	1297785,30	картометрический метод	0,10	-
252	321497,13	1297777,32	картометрический метод	0,10	-
253	321512,22	1297770,57	картометрический метод	0,10	-
254	321527,81	1297765,09	картометрический метод	0,10	-
255	321543,81	1297760,92	картометрический метод	0,10	-
256	321560,09	1297758,08	картометрический метод	0,10	-
257	321576,55	1297756,59	картометрический метод	0,10	-
1	321593,08	1297756,47	картометрический метод	0,10	-

3. Сведения о характерных точках части (частей) границы объекта:

Обозначение характерных точек части границы	Координаты, м		Метод определения координат характерной точки	Средняя квадратическая погрешность положения характерной точки (Mt), м	Описание обозначения точки на местности (при наличии)
	X	Y			
1	2	3	4	5	6
Часть № -					
-	-	-	-	-	-

Раздел 3

Сведения о местоположении измененных (уточненных) границ объекта					
1. Система координат – МСК-76.					
2. Сведения о характерных точках границ объекта:					
Обозначение характерных точек границ	Существующие координаты, м	Измененные (уточненные) координаты, м	Метод определения координат характерной	Средняя квадратическая погрешность положения	Описание обозначения точки на местности

Раздел 4

План границ объекта



Текстовое описание местоположения границ объекта

Прохождение границы		Описание прохождения границы
от точки	до точки	
1	2	3
1	2	200 м от линии внешней стены памятника
2	3	200 м от линии внешней стены памятника
3	4	200 м от линии внешней стены памятника
4	5	200 м от линии внешней стены памятника
5	6	200 м от линии внешней стены памятника
6	7	200 м от линии внешней стены памятника
7	8	200 м от линии внешней стены памятника
8	9	200 м от линии внешней стены памятника
9	10	200 м от линии внешней стены памятника
10	11	200 м от линии внешней стены памятника
11	12	200 м от линии внешней стены памятника
12	13	200 м от линии внешней стены памятника
13	14	200 м от линии внешней стены памятника
14	15	200 м от линии внешней стены памятника
15	16	200 м от линии внешней стены памятника
16	17	200 м от линии внешней стены памятника
17	18	200 м от линии внешней стены памятника
18	19	200 м от линии внешней стены памятника
19	20	200 м от линии внешней стены памятника
20	21	200 м от линии внешней стены памятника
21	22	200 м от линии внешней стены памятника
22	23	200 м от линии внешней стены памятника
23	24	200 м от линии внешней стены памятника
24	25	200 м от линии внешней стены памятника
25	26	200 м от линии внешней стены памятника
26	27	200 м от линии внешней стены памятника
27	28	200 м от линии внешней стены памятника
28	29	200 м от линии внешней стены памятника
29	30	200 м от линии внешней стены памятника
30	31	200 м от линии внешней стены памятника
31	32	200 м от линии внешней стены памятника
32	33	200 м от линии внешней стены памятника
33	34	200 м от линии внешней стены памятника
34	35	200 м от линии внешней стены памятника
35	36	200 м от линии внешней стены памятника
36	37	200 м от линии внешней стены памятника
37	38	200 м от линии внешней стены памятника
38	39	200 м от линии внешней стены памятника
39	40	200 м от линии внешней стены памятника
40	41	200 м от линии внешней стены памятника
41	42	200 м от линии внешней стены памятника
42	43	200 м от линии внешней стены памятника
43	44	200 м от линии внешней стены памятника
44	45	200 м от линии внешней стены памятника
45	46	200 м от линии внешней стены памятника
46	47	200 м от линии внешней стены памятника
47	48	200 м от линии внешней стены памятника
48	49	200 м от линии внешней стены памятника

УТВЕРЖДЕНО
 приказом департамента
 охраны объектов
 культурного наследия
 Ярославской области
 от 05.10.2020 № 114

ГРАФИЧЕСКОЕ ОПИСАНИЕ
местоположения границ защитной зоны объекта культурного наследия
регионального значения (ансамбля) «Ансамбль церкви Никольской»
(Ярославская область, Ростовский район, с. Ново-Никольское)

Раздел 1

Сведения об объекте		
№ п/п	Характеристики объекта	Описание характеристик
1	2	3
1.	Местоположение объекта	Российская Федерация, Ярославская область, Ростовский район, с. Ново-Никольское
2.	Площадь объекта ± величина погрешности определения площади (Р ± Дельта Р)	204927 кв. м. ± 158 кв. м.
3.	Иные характеристики объекта	Содержание ограничений: В соответствии с п. 1 ст. 34.1 Федерального закона от 25.06.2002 № 73-ФЗ «Об объектах культурного наследия (памятниках истории и культуры) народов Российской Федерации» в границах защитных зон объектов культурного наследия в целях обеспечения сохранности объектов культурного наследия и композиционно-видовых связей (панорам) запрещаются строительство объектов капитального строительства и их реконструкция, связанная с изменением их параметров (высоты, количества этажей, площади), за исключением строительства и реконструкции линейных объектов.

Раздел 2

Сведения о местоположении границ объекта					
1. Система координат – МСК-76.					
2. Сведения о характерных точках границ объекта:					
Обозначение характерных точек границ	Координаты, м		Метод определения координат характерной точки	Средняя квадратическая погрешность положения характерной точки (M), м	Описание обозначения точки на местности (при наличии)
	X	Y			

1	2	3	4	5	6
1	335252,25	1309808,83	картометрический метод	0,10	-
2	335268,36	1309812,54	картометрический метод	0,10	-
3	335281,23	1309816,55	картометрический метод	0,10	-
4	335342,71	1309837,97	картометрический метод	0,10	-
5	335358,08	1309844,05	картометрический метод	0,10	-
6	335372,90	1309851,37	картометрический метод	0,10	-
7	335387,06	1309859,90	картометрический метод	0,10	-
8	335400,47	1309869,57	картометрический метод	0,10	-
9	335413,04	1309880,31	картометрический метод	0,10	-
10	335424,67	1309892,05	картометрический метод	0,10	-
11	335435,30	1309904,71	картометрический метод	0,10	-
12	335444,84	1309918,21	картометрический метод	0,10	-
13	335453,24	1309932,45	картометрический метод	0,10	-
14	335460,43	1309947,33	картометрический метод	0,10	-
15	335466,37	1309962,76	картометрический метод	0,10	-
16	335471,01	1309978,62	картометрический метод	0,10	-
17	335474,33	1309994,81	картометрический метод	0,10	-
18	335476,30	1310011,23	картометрический метод	0,10	-
19	335476,91	1310027,74	картометрический метод	0,10	-
20	335476,15	1310044,26	картометрический метод	0,10	-
21	335475,31	1310052,04	картометрический метод	0,10	-
22	335471,84	1310084,89	картометрический метод	0,10	-
23	335471,11	1310101,41	картометрический метод	0,10	-
24	335469,80	1310112,78	картометрический метод	0,10	-
25	335463,67	1310155,34	картометрический метод	0,10	-
26	335460,64	1310171,59	картометрический метод	0,10	-
27	335456,28	1310187,54	картометрический метод	0,10	-
28	335450,62	1310203,06	картометрический метод	0,10	-
29	335443,69	1310218,07	картометрический метод	0,10	-
30	335435,55	1310232,46	картометрический метод	0,10	-
31	335426,24	1310246,12	картометрический метод	0,10	-
32	335415,84	1310258,97	картометрический метод	0,10	-
33	335404,42	1310270,92	картометрический метод	0,10	-
34	335392,05	1310281,88	картометрический метод	0,10	-
35	335378,81	1310291,78	картометрический метод	0,10	-
36	335364,80	1310300,56	картометрический метод	0,10	-
37	335350,12	1310308,15	картометрический метод	0,10	-
38	335334,86	1310314,50	картометрический метод	0,10	-
39	335319,12	1310319,57	картометрический метод	0,10	-
40	335303,03	1310323,32	картометрический метод	0,10	-
41	335286,67	1310325,73	картометрический метод	0,10	-
42	335280,47	1310326,29	картометрический метод	0,10	-
43	335215,68	1310331,08	картометрический метод	0,10	-
44	335199,16	1310331,61	картометрический метод	0,10	-
45	335182,65	1310330,78	картометрический метод	0,10	-
46	335166,26	1310328,59	картометрический метод	0,10	-
47	335150,12	1310325,06	картометрический метод	0,10	-


1	2	3	4	5	6
48	335134,32	1310320,20	картометрический метод	0,10	-
49	335118,97	1310314,06	картометрический метод	0,10	-
50	335104,18	1310306,67	картометрический метод	0,10	-
51	335090,06	1310298,08	картометрический метод	0,10	-
52	335076,69	1310288,36	картометрический метод	0,10	-
53	335064,17	1310277,56	картометрический метод	0,10	-
54	335052,59	1310265,77	картометрический метод	0,10	-
55	335042,02	1310253,06	картометрический метод	0,10	-
56	335032,53	1310239,52	картометрический метод	0,10	-
57	335024,20	1310225,25	картометрический метод	0,10	-
58	335017,07	1310210,34	картометрический метод	0,10	-
59	335011,20	1310194,88	картометрический метод	0,10	-
60	335006,62	1310179,00	картометрический метод	0,10	-
61	335003,37	1310162,79	картометрический метод	0,10	-
62	335001,47	1310146,37	картометрический метод	0,10	-
63	335000,93	1310133,03	картометрический метод	0,10	-
64	335000,75	1310106,47	картометрический метод	0,10	-
65	335000,82	1310099,38	картометрический метод	0,10	-
66	335001,15	1310092,30	картометрический метод	0,10	-
67	335001,72	1310085,24	картометрический метод	0,10	-
68	335009,94	1310002,71	картометрический метод	0,10	-
69	335012,26	1309986,34	картометрический метод	0,10	-
70	335015,92	1309970,22	картометрический метод	0,10	-
71	335020,90	1309954,46	картометрический метод	0,10	-
72	335027,59	1309936,73	картометрический метод	0,10	-
73	335033,90	1309921,46	картометрический метод	0,10	-
74	335041,46	1309906,75	картометрический метод	0,10	-
75	335050,20	1309892,72	картометрический метод	0,10	-
76	335060,07	1309879,46	картометрический метод	0,10	-
77	335071,00	1309867,06	картометрический метод	0,10	-
78	335082,92	1309855,61	картометрический метод	0,10	-
79	335095,74	1309845,18	картометрический метод	0,10	-
80	335109,38	1309835,84	картометрический метод	0,10	-
81	335123,75	1309827,66	картометрический метод	0,10	-
82	335138,74	1309820,70	картометрический метод	0,10	-
83	335154,25	1309815,00	картометрический метод	0,10	-
84	335170,19	1309810,59	картометрический метод	0,10	-
85	335186,43	1309807,52	картометрический метод	0,10	-
86	335202,87	1309805,80	картометрический метод	0,10	-
87	335219,40	1309805,45	картометрический метод	0,10	-
88	335235,89	1309806,46	картометрический метод	0,10	-
1	335252,25	1309808,83	картометрический метод	0,10	-

3. Сведения о характерных точках части (частей) границы объекта:

Обозначение	Координаты, м	Метод определения	Средняя	Описание
-------------	---------------	-------------------	---------	----------

Раздел 4

План границ объекта



Масштаб 1:5000

Используемые условные знаки и обозначения:

●1 - характерная точка контура, сведения о которой позволяют однозначно определить её на местности

----- - вновь образованная часть контура, сведения о которой достаточны для определения её местоположения

УТВЕРЖДЕНО
 приказом департамента
 охраны объектов
 культурного наследия
 Ярославской области
 от 05.10.2020 № 117

ГРАФИЧЕСКОЕ ОПИСАНИЕ
местоположения границ защитной зоны объекта культурного наследия
регионального значения (памятника) «Церковь Петра и Павла», 1783 г.
(Ярославская область, Ростовский район, пос. Петровское,
ул. Советская, д. 31)

Раздел 1

Сведения об объекте		
№ п/п	Характеристики объекта	Описание характеристик
1	2	3
1.	Местоположение объекта	Российская Федерация, Ярославская область, Ростовский район, пос. Петровское, ул. Советская, д. 31
2.	Площадь объекта ± величина погрешности определения площади (P ± Дельта P)	141157 кв. м. ± 131 кв. м.
3.	Иные характеристики объекта	Содержание ограничений: В соответствии с п. 1 ст. 34.1 Федерального закона от 25.06.2002 № 73-ФЗ «Об объектах культурного наследия (памятниках истории и культуры) народов Российской Федерации» в границах защитных зон объектов культурного наследия в целях обеспечения сохранности объектов культурного наследия и композиционно-видовых связей (панорам) запрещаются строительство объектов капитального строительства и их реконструкция, связанная с изменением их параметров (высоты, количества этажей, площади), за исключением строительства и реконструкции линейных объектов.

Раздел 2

Сведения о местоположении границ объекта				
1. Система координат – МСК-76.				
2. Сведения о характерных точках границ объекта:				
Обозначение	Координаты, м	Метод определения	Средняя	Описание

характерных точек границ	X	Y	координат характерной точки	квадратическая погрешность положения характерной точки (Mt), м	обозначения точки на местности (при наличии)
1	2	3	4	5	6
1	307010,39	1293273,91	картометрический метод	0,10	-
2	307026,90	1293274,70	картометрический метод	0,10	-
3	307043,29	1293276,86	картометрический метод	0,10	-
4	307059,44	1293280,36	картометрический метод	0,10	-
5	307075,25	1293285,18	картометрический метод	0,10	-
6	307090,61	1293291,30	картометрический метод	0,10	-
7	307100,13	1293295,86	картометрический метод	0,10	-
8	307106,99	1293299,37	картометрический метод	0,10	-
9	307121,38	1293307,50	картометрический метод	0,10	-
10	307135,05	1293316,79	картометрический метод	0,10	-
11	307147,91	1293327,18	картометрический метод	0,10	-
12	307159,86	1293338,59	картометрический метод	0,10	-
13	307170,84	1293350,96	картометрический метод	0,10	-
14	307180,75	1293364,18	картометрический метод	0,10	-
15	307189,54	1293378,18	картометрический метод	0,10	-
16	307197,14	1293392,86	картометрический метод	0,10	-
17	307203,50	1293408,12	картометрический метод	0,10	-
18	307208,58	1293423,85	картометрический метод	0,10	-
19	307212,35	1293439,94	картометрический метод	0,10	-
20	307214,77	1293456,30	картометрический метод	0,10	-
21	307215,83	1293472,79	картометрический метод	0,10	-
22	307215,53	1293489,32	картометрический метод	0,10	-
23	307213,87	1293505,76	картометрический метод	0,10	-
24	307210,85	1293522,02	картометрический метод	0,10	-
25	307207,88	1293535,10	картометрический метод	0,10	-
26	307203,06	1293550,91	картометрический метод	0,10	-
27	307196,95	1293566,27	картометрический метод	0,10	-
28	307190,48	1293579,45	картометрический метод	0,10	-
29	307185,19	1293589,42	картометрический метод	0,10	-
30	307183,75	1293592,22	картометрический метод	0,10	-
31	307183,58	1293592,56	картометрический метод	0,10	-
32	307181,58	1293596,29	картометрический метод	0,10	-
33	307179,50	1293599,97	картометрический метод	0,10	-
34	307177,35	1293603,61	картометрический метод	0,10	-
35	307177,15	1293603,94	картометрический метод	0,10	-
36	307174,60	1293608,04	картометрический метод	0,10	-
37	307171,95	1293612,07	картометрический метод	0,10	-
38	307169,21	1293616,03	картометрический метод	0,10	-
39	307168,99	1293616,34	картометрический метод	0,10	-
40	307166,74	1293619,45	картометрический метод	0,10	-
41	307164,43	1293622,51	картометрический метод	0,10	-
42	307162,06	1293625,53	картометрический метод	0,10	-

1	2	3	4	5	6
43	307161,82	1293625,83	картометрический метод	0,10	-
44	307159,09	1293629,18	картометрический метод	0,10	-
45	307156,28	1293632,46	картометрический метод	0,10	-
46	307153,40	1293635,69	картометрический метод	0,10	-
47	307153,14	1293635,97	картометрический метод	0,10	-
48	307150,22	1293639,11	картометрический метод	0,10	-
49	307147,22	1293642,18	картометрический метод	0,10	-
50	307144,17	1293645,19	картометрический метод	0,10	-
51	307143,89	1293645,46	картометрический метод	0,10	-
52	307141,21	1293648,00	картометрический метод	0,10	-
53	307138,48	1293650,49	картометрический метод	0,10	-
54	307135,70	1293652,92	картометрический метод	0,10	-
55	307135,41	1293653,17	картометрический метод	0,10	-
56	307132,08	1293655,98	картометрический метод	0,10	-
57	307128,69	1293658,72	картометрический метод	0,10	-
58	307125,24	1293661,38	картометрический метод	0,10	-
59	307124,94	1293661,61	картометрический метод	0,10	-
60	307122,01	1293663,77	картометрический метод	0,10	-
61	307119,05	1293665,88	картометрический метод	0,10	-
62	307116,06	1293667,93	картометрический метод	0,10	-
63	307115,74	1293668,15	картометрический метод	0,10	-
64	307111,51	1293670,91	картометрический метод	0,10	-
65	307107,22	1293673,56	картометрический метод	0,10	-
66	307102,87	1293676,10	картометрический метод	0,10	-
67	307102,53	1293676,29	картометрический метод	0,10	-
68	307099,14	1293678,17	картометрический метод	0,10	-
69	307095,72	1293679,98	картометрический метод	0,10	-
70	307092,26	1293681,73	картометрический метод	0,10	-
71	307091,92	1293681,90	картометрический метод	0,10	-
72	307088,43	1293683,58	картометрический метод	0,10	-
73	307084,91	1293685,19	картометрический метод	0,10	-
74	307081,36	1293686,73	картометрический метод	0,10	-
75	307081,01	1293686,88	картометрический метод	0,10	-
76	307077,45	1293688,34	картометрический метод	0,10	-
77	307073,87	1293689,73	картометрический метод	0,10	-
78	307070,27	1293691,05	картометрический метод	0,10	-
79	307069,90	1293691,18	картометрический метод	0,10	-
80	307065,76	1293692,61	картометрический метод	0,10	-
81	307061,59	1293693,94	картометрический метод	0,10	-
82	307057,40	1293695,18	картометрический метод	0,10	-
83	307057,03	1293695,29	картометрический метод	0,10	-
84	307052,76	1293696,45	картометрический метод	0,10	-
85	307048,47	1293697,51	картометрический метод	0,10	-
86	307044,16	1293698,48	картометрический метод	0,10	-
87	307043,78	1293698,56	картометрический метод	0,10	-
88	307040,28	1293699,28	картометрический метод	0,10	-
89	307036,77	1293699,93	картометрический метод	0,10	-


1	2	3	4	5	6
90	307033,25	1293700,52	картометрический метод	0,10	-
91	307032,87	1293700,58	картометрический метод	0,10	-
92	307028,52	1293701,21	картометрический метод	0,10	-
93	307024,15	1293701,76	картометрический метод	0,10	-
94	307019,78	1293702,20	картометрический метод	0,10	-
95	307019,39	1293702,24	картометрический метод	0,10	-
96	307015,07	1293702,58	картометрический метод	0,10	-
97	307010,75	1293702,83	картометрический метод	0,10	-
98	307006,41	1293702,99	картометрический метод	0,10	-
99	307006,02	1293703,00	картометрический метод	0,10	-
100	307002,58	1293703,06	картометрический метод	0,10	-
101	306999,14	1293703,06	картометрический метод	0,10	-
102	306995,70	1293703,00	картометрический метод	0,10	-
103	306995,32	1293702,99	картометрический метод	0,10	-
104	306991,01	1293702,83	картометрический метод	0,10	-
105	306986,70	1293702,58	картометрический метод	0,10	-
106	306982,41	1293702,24	картометрический метод	0,10	-
107	306982,02	1293702,20	картометрический метод	0,10	-
108	306977,65	1293701,76	картометрический метод	0,10	-
109	306973,28	1293701,21	картометрический метод	0,10	-
110	306968,93	1293700,58	картометрический метод	0,10	-
111	306968,55	1293700,52	картометрический метод	0,10	-
112	306965,03	1293699,93	картометрический метод	0,10	-
113	306961,52	1293699,28	картометрический метод	0,10	-
114	306958,02	1293698,56	картометрический метод	0,10	-
115	306957,64	1293698,48	картометрический метод	0,10	-
116	306953,33	1293697,51	картометрический метод	0,10	-
117	306949,04	1293696,45	картометрический метод	0,10	-
118	306944,77	1293695,29	картометрический метод	0,10	-
119	306944,40	1293695,18	картометрический метод	0,10	-
120	306940,21	1293693,94	картометрический метод	0,10	-
121	306936,04	1293692,61	картометрический метод	0,10	-
122	306931,90	1293691,18	картометрический метод	0,10	-
123	306931,53	1293691,05	картометрический метод	0,10	-
124	306927,93	1293689,73	картометрический метод	0,10	-
125	306924,35	1293688,34	картометрический метод	0,10	-
126	306920,79	1293686,88	картометрический метод	0,10	-
127	306920,44	1293686,73	картометрический метод	0,10	-
128	306916,89	1293685,19	картометрический метод	0,10	-
129	306913,37	1293683,58	картометрический метод	0,10	-
130	306909,88	1293681,90	картометрический метод	0,10	-
131	306909,54	1293681,73	картометрический метод	0,10	-
132	306906,08	1293679,98	картометрический метод	0,10	-
133	306902,66	1293678,17	картометрический метод	0,10	-
134	306899,27	1293676,29	картометрический метод	0,10	-
135	306898,93	1293676,10	картометрический метод	0,10	-
136	306894,58	1293673,56	картометрический метод	0,10	-

1	2	3	4	5	6
137	306890,29	1293670,91	картометрический метод	0,10	-
138	306886,06	1293668,15	картометрический метод	0,10	-
139	306885,74	1293667,93	картометрический метод	0,10	-
140	306882,75	1293665,88	картометрический метод	0,10	-
141	306879,79	1293663,77	картометрический метод	0,10	-
142	306876,86	1293661,61	картометрический метод	0,10	-
143	306876,56	1293661,38	картометрический метод	0,10	-
144	306873,11	1293658,72	картометрический метод	0,10	-
145	306869,72	1293655,98	картометрический метод	0,10	-
146	306866,39	1293653,17	картометрический метод	0,10	-
147	306866,10	1293652,92	картометрический метод	0,10	-
148	306863,32	1293650,49	картометрический метод	0,10	-
149	306860,59	1293648,00	картометрический метод	0,10	-
150	306857,91	1293645,46	картометрический метод	0,10	-
151	306857,63	1293645,19	картометрический метод	0,10	-
152	306854,58	1293642,18	картометрический метод	0,10	-
153	306851,58	1293639,11	картометрический метод	0,10	-
154	306848,66	1293635,97	картометрический метод	0,10	-
155	306848,40	1293635,69	картометрический метод	0,10	-
156	306845,52	1293632,46	картометрический метод	0,10	-
157	306842,71	1293629,18	картометрический метод	0,10	-
158	306839,98	1293625,83	картометрический метод	0,10	-
159	306839,74	1293625,53	картометрический метод	0,10	-
160	306837,37	1293622,51	картометрический метод	0,10	-
161	306835,06	1293619,45	картометрический метод	0,10	-
162	306832,81	1293616,34	картометрический метод	0,10	-
163	306832,59	1293616,03	картометрический метод	0,10	-
164	306829,85	1293612,07	картометрический метод	0,10	-
165	306827,20	1293608,04	картометрический метод	0,10	-
166	306824,65	1293603,94	картометрический метод	0,10	-
167	306824,45	1293603,61	картометрический метод	0,10	-
168	306822,30	1293599,97	картометрический метод	0,10	-
169	306820,22	1293596,29	картометрический метод	0,10	-
170	306818,22	1293592,56	картометрический метод	0,10	-
171	306818,05	1293592,22	картометрический метод	0,10	-
172	306816,61	1293589,42	картометрический метод	0,10	-
173	306815,22	1293586,60	картометрический метод	0,10	-
174	306813,88	1293583,76	картометрический метод	0,10	-
175	306813,72	1293583,42	картометрический метод	0,10	-
176	306811,66	1293578,83	картометрический метод	0,10	-
177	306809,72	1293574,19	картометрический метод	0,10	-
178	306807,89	1293569,50	картометрический метод	0,10	-
179	306807,76	1293569,14	картометрический метод	0,10	-
180	306806,26	1293565,00	картометрический метод	0,10	-
181	306804,85	1293560,82	картометрический метод	0,10	-
182	306803,53	1293556,62	картометрический метод	0,10	-
183	306803,42	1293556,26	картометрический метод	0,10	-

1	2	3	4	5	6
184	306802,41	1293552,80	картометрический метод	0,10	-
185	306801,46	1293549,31	картометрический метод	0,10	-
186	306800,58	1293545,82	картометрический метод	0,10	-
187	306800,49	1293545,45	картометрический метод	0,10	-
188	306799,48	1293541,10	картометрический метод	0,10	-
189	306798,57	1293536,73	картометрический метод	0,10	-
190	306797,76	1293532,33	картометрический метод	0,10	-
191	306797,70	1293531,96	картометрический метод	0,10	-
192	306797,13	1293528,53	картометрический метод	0,10	-
193	306796,63	1293525,08	картометрический метод	0,10	-
194	306796,18	1293521,63	картометрический метод	0,10	-
195	306796,14	1293521,26	картометрический метод	0,10	-
196	306795,57	1293515,95	картометрический метод	0,10	-
197	306795,15	1293510,64	картометрический метод	0,10	-
198	306794,87	1293505,32	картометрический метод	0,10	-
199	306794,85	1293504,94	картометрический метод	0,10	-
200	306794,75	1293501,44	картометрический метод	0,10	-
201	306794,70	1293497,95	картометрический метод	0,10	-
202	306794,71	1293494,45	картометрический метод	0,10	-
203	306794,72	1293494,07	картометрический метод	0,10	-
204	306794,83	1293489,61	картометрический метод	0,10	-
205	306795,03	1293485,16	картометрический метод	0,10	-
206	306795,34	1293480,71	картометрический метод	0,10	-
207	306795,37	1293480,34	картометрический метод	0,10	-
208	306795,75	1293476,10	картометрический метод	0,10	-
209	306796,23	1293471,86	картометрический метод	0,10	-
210	306796,79	1293467,64	картометрический метод	0,10	-
211	306796,85	1293467,26	картометрический метод	0,10	-
212	306797,42	1293463,55	картометрический метод	0,10	-
213	306798,06	1293459,86	картометрический метод	0,10	-
214	306798,77	1293456,17	картометрический метод	0,10	-
215	306798,85	1293455,80	картометрический метод	0,10	-
216	306799,74	1293451,63	картометрический метод	0,10	-
217	306800,72	1293447,48	картометрический метод	0,10	-
218	306801,79	1293443,36	картометрический метод	0,10	-
219	306801,89	1293442,99	картометрический метод	0,10	-
220	306803,16	1293438,48	картометрический метод	0,10	-
221	306804,54	1293434,01	картометрический метод	0,10	-
222	306806,03	1293429,57	картометрический метод	0,10	-
223	306806,15	1293429,21	картометрический метод	0,10	-
224	306807,35	1293425,84	картометрический метод	0,10	-
225	306808,62	1293422,50	картометрический метод	0,10	-
226	306809,94	1293419,18	картометрический метод	0,10	-
227	306810,08	1293418,83	картометрический метод	0,10	-
228	306812,05	1293414,17	картометрический метод	0,10	-
229	306814,14	1293409,56	картометрический метод	0,10	-
230	306816,35	1293405,01	картометрический метод	0,10	-

Раздел 4

План границ объекта



Масштаб 1:5000

Используемые условные знаки и обозначения:

●I - характерная точка контура, сведения о которой позволяют однозначно определить её на местности

— - вновь образованная часть контура, сведения о которой достаточны для определения её местоположения

Текстовое описание местоположения границ объекта

Прохождение границы		Описание прохождения границы
от точки	до точки	
1	2	3
1	2	200 м от линии внешней стены памятника
2	3	200 м от линии внешней стены памятника
3	4	200 м от линии внешней стены памятника
4	5	200 м от линии внешней стены памятника
5	6	200 м от линии внешней стены памятника
6	7	200 м от линии внешней стены памятника
7	8	200 м от линии внешней стены памятника
8	9	200 м от линии внешней стены памятника
9	10	200 м от линии внешней стены памятника
10	11	200 м от линии внешней стены памятника
11	12	200 м от линии внешней стены памятника
12	13	200 м от линии внешней стены памятника
13	14	200 м от линии внешней стены памятника
14	15	200 м от линии внешней стены памятника
15	16	200 м от линии внешней стены памятника
16	17	200 м от линии внешней стены памятника
17	18	200 м от линии внешней стены памятника
18	19	200 м от линии внешней стены памятника
19	20	200 м от линии внешней стены памятника
20	21	200 м от линии внешней стены памятника
21	22	200 м от линии внешней стены памятника
22	23	200 м от линии внешней стены памятника
23	24	200 м от линии внешней стены памятника
24	25	200 м от линии внешней стены памятника
25	26	200 м от линии внешней стены памятника
26	27	200 м от линии внешней стены памятника
27	28	200 м от линии внешней стены памятника
28	29	200 м от линии внешней стены памятника
29	30	200 м от линии внешней стены памятника
30	31	200 м от линии внешней стены памятника
31	32	200 м от линии внешней стены памятника
32	33	200 м от линии внешней стены памятника
33	34	200 м от линии внешней стены памятника
34	35	200 м от линии внешней стены памятника
35	36	200 м от линии внешней стены памятника
36	37	200 м от линии внешней стены памятника
37	38	200 м от линии внешней стены памятника
38	39	200 м от линии внешней стены памятника
39	40	200 м от линии внешней стены памятника
40	41	200 м от линии внешней стены памятника
41	42	200 м от линии внешней стены памятника
42	43	200 м от линии внешней стены памятника
43	44	200 м от линии внешней стены памятника
44	45	200 м от линии внешней стены памятника
45	46	200 м от линии внешней стены памятника
46	47	200 м от линии внешней стены памятника
47	48	200 м от линии внешней стены памятника
48	49	200 м от линии внешней стены памятника

УТВЕРЖДЕНО
 приказом департамента
 охраны объектов
 культурного наследия
 Ярославской области
 от 05.10.2010 № 117

ГРАФИЧЕСКОЕ ОПИСАНИЕ
 местоположения границ защитной зоны объекта культурного наследия
 регионального значения (памятника) «Церковь Преображения», 1834 г.
 (Ярославская область, Ростовский район, пос. Петровское,
 ул. Советская, д. 91)

Раздел 1

Сведения об объекте		
№ п/п	Характеристики объекта	Описание характеристик
1	2	3
1.	Местоположение объекта	Российская Федерация, Ярославская область, Ростовский район, пос. Петровское, ул. Советская, д. 91
2.	Площадь объекта ± величина погрешности определения площади (Р ± Дельта Р)	141000 кв. м. ± 131 кв. м.
3.	Иные характеристики объекта	Содержание ограничений: В соответствии с п. 1 ст. 34.1 Федерального закона от 25.06.2002 № 73-ФЗ «Об объектах культурного наследия (памятниках истории и культуры) народов Российской Федерации» в границах защитных зон объектов культурного наследия в целях обеспечения сохранности объектов культурного наследия и композиционно-видовых связей (панорам) запрещаются строительство объектов капитального строительства и их реконструкция, связанная с изменением их параметров (высоты, количества этажей, площади), за исключением строительства и реконструкции линейных объектов.

Раздел 2

Сведения о местоположении границ объекта			
1. Система координат – МСК-76.			
2. Сведения о характерных точках границ объекта:			
Обозначение	Координаты, м	Метод определения	Средняя
			Описание

характерных точек границ	X	Y	координат характерной точки	квадратическая погрешность положения характерной точки (Mt), м	обозначения точки на местности (при наличии)
1	2	3	4	5	6
1	306181,14	1292938,87	картометрический метод	0,10	-
2	306197,60	1292940,42	картометрический метод	0,10	-
3	306213,87	1292943,33	картометрический метод	0,10	-
4	306229,85	1292947,57	картометрический метод	0,10	-
5	306245,42	1292953,12	картометрический метод	0,10	-
6	306260,48	1292959,93	картометрический метод	0,10	-
7	306274,93	1292967,96	картометрический метод	0,10	-
8	306288,66	1292977,16	картометрический метод	0,10	-
9	306301,59	1292987,47	картометрический метод	0,10	-
10	306313,62	1292998,80	картометрический метод	0,10	-
11	306324,68	1293011,09	картометрический метод	0,10	-
12	306327,98	1293015,20	картометрический метод	0,10	-
13	306339,15	1293029,44	картометрический метод	0,10	-
14	306343,43	1293034,91	картометрический метод	0,10	-
15	306343,65	1293035,19	картометрический метод	0,10	-
16	306346,43	1293038,89	картометрический метод	0,10	-
17	306349,13	1293042,64	картометрический метод	0,10	-
18	306351,74	1293046,46	картометрический метод	0,10	-
19	306351,94	1293046,76	картометрический метод	0,10	-
20	306353,77	1293049,55	картометрический метод	0,10	-
21	306355,54	1293052,37	картометрический метод	0,10	-
22	306357,28	1293055,21	картометрический метод	0,10	-
23	306357,46	1293055,52	картометрический метод	0,10	-
24	306359,95	1293059,81	картометрический метод	0,10	-
25	306362,33	1293064,16	картометрический метод	0,10	-
26	306364,60	1293068,57	картометрический метод	0,10	-
27	306364,76	1293068,89	картометрический метод	0,10	-
28	306366,59	1293072,63	картометрический метод	0,10	-
29	306368,33	1293076,41	картометрический метод	0,10	-
30	306369,99	1293080,22	картометрический метод	0,10	-
31	306370,13	1293080,55	картометрический метод	0,10	-
32	306371,59	1293084,08	картометрический метод	0,10	-
33	306372,98	1293087,64	картометрический метод	0,10	-
34	306374,30	1293091,22	картометрический метод	0,10	-
35	306374,42	1293091,55	картометрический метод	0,10	-
36	306376,06	1293096,30	картометрический метод	0,10	-
37	306377,57	1293101,08	картометрический метод	0,10	-
38	306378,96	1293105,90	картометрический метод	0,10	-
39	306379,06	1293106,25	картометрический метод	0,10	-
40	306380,04	1293109,96	картометрический метод	0,10	-
41	306380,95	1293113,69	картометрический метод	0,10	-
42	306381,79	1293117,44	картометрический метод	0,10	-

1	2	3	4	5	6
43	306381,87	1293117,79	картометрический метод	0,10	-
44	306382,78	1293122,31	картометрический метод	0,10	-
45	306383,59	1293126,85	картометрический метод	0,10	-
46	306384,30	1293131,41	картометрический метод	0,10	-
47	306384,35	1293131,76	картометрический метод	0,10	-
48	306384,85	1293135,56	картометрический метод	0,10	-
49	306385,29	1293139,38	картометрический метод	0,10	-
50	306385,65	1293143,20	картометрический метод	0,10	-
51	306385,68	1293143,56	картометрический метод	0,10	-
52	306386,02	1293148,23	картометрический метод	0,10	-
53	306386,25	1293152,90	картометрический метод	0,10	-
54	306386,37	1293157,58	картометрический метод	0,10	-
55	306386,37	1293157,94	картометрический метод	0,10	-
56	306386,39	1293161,69	картометрический метод	0,10	-
57	306386,34	1293165,44	картометрический метод	0,10	-
58	306386,21	1293169,20	картометрический метод	0,10	-
59	306386,20	1293169,55	картометрический метод	0,10	-
60	306385,95	1293174,21	картометрический метод	0,10	-
61	306385,59	1293178,86	картометрический метод	0,10	-
62	306385,12	1293183,50	картометрический метод	0,10	-
63	306385,08	1293183,86	картометрический метод	0,10	-
64	306384,49	1293188,58	картометрический метод	0,10	-
65	306383,79	1293193,29	картометрический метод	0,10	-
66	306382,98	1293197,98	картометрический метод	0,10	-
67	306382,91	1293198,33	картометрический метод	0,10	-
68	306382,17	1293202,12	картометрический метод	0,10	-
69	306381,35	1293205,90	картометрический метод	0,10	-
70	306380,47	1293209,66	картометрический метод	0,10	-
71	306380,38	1293210,00	картометрический метод	0,10	-
72	306379,26	1293214,33	картометрический метод	0,10	-
73	306378,05	1293218,64	картометрический метод	0,10	-
74	306376,74	1293222,91	картометрический метод	0,10	-
75	306376,63	1293223,26	картометрический метод	0,10	-
76	306375,51	1293226,64	картометрический метод	0,10	-
77	306374,34	1293230,01	картометрический метод	0,10	-
78	306373,11	1293233,35	картометрический метод	0,10	-
79	306372,98	1293233,68	картометрический метод	0,10	-
80	306370,95	1293238,82	картометрический метод	0,10	-
81	306368,78	1293243,90	картометрический метод	0,10	-
82	306366,47	1293248,93	картометрический метод	0,10	-
83	306366,32	1293249,25	картометрический метод	0,10	-
84	306364,86	1293252,24	картометрический метод	0,10	-
85	306363,36	1293255,21	картометрический метод	0,10	-
86	306361,80	1293258,14	картометрический метод	0,10	-
87	306361,63	1293258,46	картометрический метод	0,10	-
88	306359,62	1293262,09	картометрический метод	0,10	-
89	306357,54	1293265,68	картометрический метод	0,10	-

1	2	3	4	5	6
90	306355,38	1293269,22	картометрический метод	0,10	-
91	306355,19	1293269,53	картометрический метод	0,10	-
92	306352,58	1293273,61	картометрический метод	0,10	-
93	306349,87	1293277,62	картометрический метод	0,10	-
94	306347,07	1293281,57	картометрический метод	0,10	-
95	306346,85	1293281,87	картометрический метод	0,10	-
96	306344,19	1293285,44	картометрический метод	0,10	-
97	306341,45	1293288,94	картометрический метод	0,10	-
98	306338,64	1293292,38	картометрический метод	0,10	-
99	306338,41	1293292,66	картометрический метод	0,10	-
100	306336,26	1293295,18	картометрический метод	0,10	-
101	306334,08	1293297,67	картометрический метод	0,10	-
102	306331,85	1293300,12	картометрический метод	0,10	-
103	306331,60	1293300,38	картометрический метод	0,10	-
104	306328,47	1293303,69	картометрический метод	0,10	-
105	306325,27	1293306,93	картометрический метод	0,10	-
106	306321,99	1293310,09	картометрический метод	0,10	-
107	306321,73	1293310,34	картометрический метод	0,10	-
108	306318,89	1293312,97	картометрический метод	0,10	-
109	306316,00	1293315,54	картометрический метод	0,10	-
110	306313,06	1293318,06	картометрический метод	0,10	-
111	306312,78	1293318,29	картометрический метод	0,10	-
112	306309,25	1293321,19	картометрический метод	0,10	-
113	306305,66	1293324,00	картометрический метод	0,10	-
114	306302,00	1293326,73	картометрический метод	0,10	-
115	306301,70	1293326,94	картометрический метод	0,10	-
116	306299,03	1293328,86	картометрический метод	0,10	-
117	306296,32	1293330,73	картометрический метод	0,10	-
118	306293,58	1293332,56	картометрический метод	0,10	-
119	306293,27	1293332,76	картометрический метод	0,10	-
120	306289,45	1293335,20	картометрический метод	0,10	-
121	306285,58	1293337,56	картометрический метод	0,10	-
122	306281,65	1293339,83	картометрический метод	0,10	-
123	306281,33	1293340,01	картометрический метод	0,10	-
124	306277,43	1293342,15	картометрический метод	0,10	-
125	306273,48	1293344,20	картометрический метод	0,10	-
126	306269,48	1293346,17	картометрический метод	0,10	-
127	306269,14	1293346,33	картометрический метод	0,10	-
128	306265,82	1293347,87	картометрический метод	0,10	-
129	306262,47	1293349,36	картометрический метод	0,10	-
130	306259,10	1293350,79	картометрический метод	0,10	-
131	306258,76	1293350,93	картометрический метод	0,10	-
132	306255,02	1293352,42	картометрический метод	0,10	-
133	306251,26	1293353,84	картометрический метод	0,10	-
134	306247,47	1293355,18	картометрический метод	0,10	-
135	306247,12	1293355,30	картометрический метод	0,10	-
136	306242,77	1293356,74	картометрический метод	0,10	-

1	2	3	4	5	6
137	306238,38	1293358,08	картометрический метод	0,10	-
138	306233,96	1293359,31	картометрический метод	0,10	-
139	306233,60	1293359,41	картометрический метод	0,10	-
140	306230,84	1293360,13	картометрический метод	0,10	-
141	306228,07	1293360,81	картометрический метод	0,10	-
142	306225,29	1293361,45	картометрический метод	0,10	-
143	306224,93	1293361,53	картометрический метод	0,10	-
144	306220,29	1293362,50	картометрический метод	0,10	-
145	306215,63	1293363,36	картометрический метод	0,10	-
146	306210,95	1293364,11	картометрический метод	0,10	-
147	306210,58	1293364,17	картометрический метод	0,10	-
148	306206,25	1293364,76	картометрический метод	0,10	-
149	306201,91	1293365,26	картометрический метод	0,10	-
150	306197,56	1293365,67	картометрический метод	0,10	-
151	306197,19	1293365,70	картометрический метод	0,10	-
152	306193,51	1293365,97	картометрический метод	0,10	-
153	306189,83	1293366,17	картометрический метод	0,10	-
154	306186,14	1293366,30	картометрический метод	0,10	-
155	306185,76	1293366,31	картометрический метод	0,10	-
156	306182,19	1293366,38	картометрический метод	0,10	-
157	306178,61	1293366,37	картометрический метод	0,10	-
158	306175,03	1293366,31	картометрический метод	0,10	-
159	306174,66	1293366,30	картометрический метод	0,10	-
160	306171,00	1293366,17	картометрический метод	0,10	-
161	306167,34	1293365,97	картометрический метод	0,10	-
162	306163,68	1293365,70	картометрический метод	0,10	-
163	306163,31	1293365,67	картометрический метод	0,10	-
164	306158,96	1293365,26	картометрический метод	0,10	-
165	306154,62	1293364,76	картометрический метод	0,10	-
166	306150,29	1293364,17	картометрический метод	0,10	-
167	306149,92	1293364,11	картометрический метод	0,10	-
168	306145,24	1293363,36	картометрический метод	0,10	-
169	306140,58	1293362,50	картометрический метод	0,10	-
170	306135,94	1293361,53	картометрический метод	0,10	-
171	306135,58	1293361,45	картометрический метод	0,10	-
172	306132,80	1293360,81	картометрический метод	0,10	-
173	306130,03	1293360,13	картометрический метод	0,10	-
174	306127,27	1293359,41	картометрический метод	0,10	-
175	306126,91	1293359,31	картометрический метод	0,10	-
176	306122,49	1293358,08	картометрический метод	0,10	-
177	306118,10	1293356,74	картометрический метод	0,10	-
178	306113,75	1293355,30	картометрический метод	0,10	-
179	306113,40	1293355,18	картометрический метод	0,10	-
180	306109,61	1293353,84	картометрический метод	0,10	-
181	306105,85	1293352,42	картометрический метод	0,10	-
182	306102,11	1293350,93	картометрический метод	0,10	-
183	306101,77	1293350,79	картометрический метод	0,10	-

1	2	3	4	5	6
184	306098,40	1293349,36	картометрический метод	0,10	-
185	306095,05	1293347,87	картометрический метод	0,10	-
186	306091,73	1293346,33	картометрический метод	0,10	-
187	306091,39	1293346,17	картометрический метод	0,10	-
188	306087,39	1293344,20	картометрический метод	0,10	-
189	306083,44	1293342,15	картометрический метод	0,10	-
190	306079,54	1293340,01	картометрический метод	0,10	-
191	306079,22	1293339,83	картометрический метод	0,10	-
192	306075,29	1293337,56	картометрический метод	0,10	-
193	306071,42	1293335,20	картометрический метод	0,10	-
194	306067,60	1293332,76	картометрический метод	0,10	-
195	306067,29	1293332,56	картометрический метод	0,10	-
196	306064,55	1293330,73	картометрический метод	0,10	-
197	306061,84	1293328,86	картометрический метод	0,10	-
198	306059,17	1293326,94	картометрический метод	0,10	-
199	306058,87	1293326,73	картометрический метод	0,10	-
200	306055,21	1293324,00	картометрический метод	0,10	-
201	306051,62	1293321,19	картометрический метод	0,10	-
202	306048,09	1293318,29	картометрический метод	0,10	-
203	306047,81	1293318,06	картометрический метод	0,10	-
204	306044,87	1293315,54	картометрический метод	0,10	-
205	306041,98	1293312,97	картометрический метод	0,10	-
206	306039,14	1293310,34	картометрический метод	0,10	-
207	306038,88	1293310,09	картометрический метод	0,10	-
208	306035,60	1293306,93	картометрический метод	0,10	-
209	306032,40	1293303,69	картометрический метод	0,10	-
210	306029,27	1293300,38	картометрический метод	0,10	-
211	306029,02	1293300,12	картометрический метод	0,10	-
212	306026,61	1293297,46	картометрический метод	0,10	-
213	306023,09	1293293,41	картометрический метод	0,10	-
214	306014,49	1293282,51	картометрический метод	0,10	-
215	306001,67	1293265,05	картометрический метод	0,10	-
216	305992,45	1293251,34	картометрический метод	0,10	-
217	305984,39	1293236,90	картометрический метод	0,10	-
218	305977,55	1293221,86	картометрический метод	0,10	-
219	305971,97	1293206,29	картометрический метод	0,10	-
220	305967,70	1293190,32	картометрический метод	0,10	-
221	305964,77	1293174,06	картометрический метод	0,10	-
222	305963,19	1293157,60	картометрический метод	0,10	-
223	305962,97	1293141,07	картометрический метод	0,10	-
224	305964,11	1293124,58	картометрический метод	0,10	-
225	305966,62	1293108,25	картометрический метод	0,10	-
226	305970,46	1293092,17	картометрический метод	0,10	-
227	305975,62	1293076,46	картометрический метод	0,10	-
228	305981,86	1293061,06	картометрический метод	0,10	-
229	305989,17	1293046,23	картометрический метод	0,10	-
230	305997,67	1293032,06	картометрический метод	0,10	-

1	2	3	4	5	6
231	306007,32	1293018,64	картометрический метод	0,10	-
232	306018,04	1293006,05	картометрический метод	0,10	-
233	306029,76	1292994,40	картометрический метод	0,10	-
234	306042,41	1292983,76	картометрический метод	0,10	-
235	306055,89	1292974,19	картометрический метод	0,10	-
236	306064,37	1292968,99	картометрический метод	0,10	-
237	306070,19	1292965,61	картометрический метод	0,10	-
238	306084,81	1292957,91	картометрический метод	0,10	-
239	306100,03	1292951,45	картометрический метод	0,10	-
240	306115,72	1292946,26	картометрический метод	0,10	-
241	306131,79	1292942,38	картометрический метод	0,10	-
242	306148,13	1292939,85	картометрический метод	0,10	-
243	306164,62	1292938,68	картометрический метод	0,10	-
1	306181,14	1292938,87	картометрический метод	0,10	-
3. Сведения о характерных точках части (частей) границы объекта:					
Обозначение характерных точек части границы	Координаты, м		Метод определения координат характерной точки	Средняя квадратическая погрешность положения характерной точки (M _t), м	Описание обозначения точки на местности (при наличии)
	X	Y			
1	2	3	4	5	6
Часть № -					
-	-	-	-	-	-

Раздел 3

Сведения о местоположении измененных (уточненных) границ объекта							
1. Система координат – МСК-76.							
2. Сведения о характерных точках границ объекта:							
Обозначение характерных точек границ	Существующие координаты, м		Измененные (уточненные) координаты, м		Метод определения координат характерной точки	Средняя квадратическая погрешность положения характерной точки (M _t), м	Описание обозначения точки на местности (при наличии)
	X	Y	X	Y			
1	2	3	4	5	6	7	8
-	-	-	-	-	-	-	-
3. Сведения о характерных точках части (частей) границы объекта:							
Часть № -							

Раздел 4

План границ объекта



Масштаб 1:5000

Используемые условные знаки и обозначения:

●1 - характерная точка контура, сведения о которой позволяют однозначно определить её на местности

——— - вновь образованная часть контура, сведения о которой достаточны для определения её местоположения

Текстовое описание местоположения границ объекта

Прохождение границы		Описание прохождения границы
от точки	до точки	
1	2	3
1	2	200 м от линии внешней стены памятника
2	3	200 м от линии внешней стены памятника
3	4	200 м от линии внешней стены памятника
4	5	200 м от линии внешней стены памятника
5	6	200 м от линии внешней стены памятника
6	7	200 м от линии внешней стены памятника
7	8	200 м от линии внешней стены памятника
8	9	200 м от линии внешней стены памятника
9	10	200 м от линии внешней стены памятника
10	11	200 м от линии внешней стены памятника
11	12	200 м от линии внешней стены памятника
12	13	200 м от линии внешней стены памятника
13	14	200 м от линии внешней стены памятника
14	15	200 м от линии внешней стены памятника
15	16	200 м от линии внешней стены памятника
16	17	200 м от линии внешней стены памятника
17	18	200 м от линии внешней стены памятника
18	19	200 м от линии внешней стены памятника
19	20	200 м от линии внешней стены памятника
20	21	200 м от линии внешней стены памятника
21	22	200 м от линии внешней стены памятника
22	23	200 м от линии внешней стены памятника
23	24	200 м от линии внешней стены памятника
24	25	200 м от линии внешней стены памятника
25	26	200 м от линии внешней стены памятника
26	27	200 м от линии внешней стены памятника
27	28	200 м от линии внешней стены памятника
28	29	200 м от линии внешней стены памятника
29	30	200 м от линии внешней стены памятника
30	31	200 м от линии внешней стены памятника
31	32	200 м от линии внешней стены памятника
32	33	200 м от линии внешней стены памятника
33	34	200 м от линии внешней стены памятника
34	35	200 м от линии внешней стены памятника
35	36	200 м от линии внешней стены памятника
36	37	200 м от линии внешней стены памятника
37	38	200 м от линии внешней стены памятника
38	39	200 м от линии внешней стены памятника
39	40	200 м от линии внешней стены памятника
40	41	200 м от линии внешней стены памятника
41	42	200 м от линии внешней стены памятника
42	43	200 м от линии внешней стены памятника
43	44	200 м от линии внешней стены памятника
44	45	200 м от линии внешней стены памятника
45	46	200 м от линии внешней стены памятника
46	47	200 м от линии внешней стены памятника
47	48	200 м от линии внешней стены памятника
48	49	200 м от линии внешней стены памятника

УТВЕРЖДЕНО
 приказом департамента
 охраны объектов
 культурного наследия
 Ярославской области
 от 05.10.2010 № 117

ГРАФИЧЕСКОЕ ОПИСАНИЕ
 местоположения границ защитной зоны объекта культурного наследия
 регионального значения (ансамбля) «Ансамбль церкви Казанской»
 (Ярославская область, Ростовский район, с. Скнятиново,
 Никольский с/о)

Раздел 1

Сведения об объекте		
№ п/п	Характеристики объекта	Описание характеристик
1	2	3
1.	Местоположение объекта	Российская Федерация, Ярославская область, Ростовский район, с. Скнятиново, Никольский с/о
2.	Площадь объекта ± величина погрешности определения площади (Р ± Дельта Р)	159100 кв. м. ± 140 кв. м.
3.	Иные характеристики объекта	Содержание ограничений: В соответствии с п. 1 ст. 34.1 Федерального закона от 25.06.2002 № 73-ФЗ «Об объектах культурного наследия (памятниках истории и культуры) народов Российской Федерации» в границах защитных зон объектов культурного наследия в целях обеспечения сохранности объектов культурного наследия и композиционно-видовых связей (панорам) запрещаются строительство объектов капитального строительства и их реконструкция, связанная с изменением их параметров (высоты, количества этажей, площади), за исключением строительства и реконструкции линейных объектов.

Раздел 2

Сведения о местоположении границ объекта					
1. Система координат – МСК-76.					
2. Сведения о характерных точках границ объекта:					
Обозначение характерных точек границ	Координаты, м		Метод определения координат характерной точки	Средняя квадратическая погрешность положения характерной	Описание обозначения точки на местности (при
	X	Y			

				точки (Мт), м	наличии)
1	2	3	4	5	6
1	314729,00	1297868,78	картометрический метод	0,10	-
2	314741,97	1297879,04	картометрический метод	0,10	-
3	314754,04	1297890,33	картометрический метод	0,10	-
4	314765,14	1297902,57	картометрический метод	0,10	-
5	314775,20	1297915,70	картометрический метод	0,10	-
6	314784,13	1297929,61	картометрический метод	0,10	-
7	314791,88	1297944,20	картометрический метод	0,10	-
8	314798,41	1297959,39	картометрический метод	0,10	-
9	314803,65	1297975,07	картометрический метод	0,10	-
10	314807,59	1297991,12	картометрический метод	0,10	-
11	314810,18	1298007,45	картометрический метод	0,10	-
12	314811,42	1298023,93	картометрический метод	0,10	-
13	314811,29	1298040,46	картометрический метод	0,10	-
14	314810,97	1298045,66	картометрический метод	0,10	-
15	314807,39	1298093,25	картометрический метод	0,10	-
16	314805,47	1298109,66	картометрический метод	0,10	-
17	314802,20	1298125,87	картометрический метод	0,10	-
18	314797,60	1298141,75	картометрический метод	0,10	-
19	314791,71	1298157,19	картометрический метод	0,10	-
20	314784,56	1298172,09	картометрический метод	0,10	-
21	314776,21	1298186,36	картометрический метод	0,10	-
22	314766,71	1298199,88	картометрический метод	0,10	-
23	314756,12	1298212,58	картометрический метод	0,10	-
24	314744,52	1298224,36	картометрический метод	0,10	-
25	314731,99	1298235,13	картометрический метод	0,10	-
26	314718,61	1298244,84	картометрический метод	0,10	-
27	314704,47	1298253,41	картометрический метод	0,10	-
28	314689,68	1298260,78	картометрический метод	0,10	-
29	314674,33	1298266,91	картометрический метод	0,10	-
30	314658,52	1298271,74	картометрический метод	0,10	-
31	314642,37	1298275,26	картометрический метод	0,10	-
32	314625,98	1298277,43	картометрический метод	0,10	-
33	314609,47	1298278,24	картометрический метод	0,10	-
34	314599,83	1298278,08	картометрический метод	0,10	-
35	314567,62	1298276,77	картометрический метод	0,10	-
36	314551,14	1298275,41	картометрический метод	0,10	-
37	314534,83	1298272,70	картометрический метод	0,10	-
38	314518,81	1298268,66	картометрический метод	0,10	-
39	314503,17	1298263,30	картометрический метод	0,10	-
40	314488,03	1298256,67	картометрический метод	0,10	-
41	314473,48	1298248,81	картометрический метод	0,10	-
42	314459,64	1298239,78	картометрический метод	0,10	-
43	314446,59	1298229,64	картометрический метод	0,10	-

1	2	3	4	5	6
44	314434,42	1298218,45	картометрический метод	0,10	-
45	314423,21	1298206,30	картометрический метод	0,10	-
46	314413,05	1298193,26	картометрический метод	0,10	-
47	314404,00	1298179,43	картометрический метод	0,10	-
48	314396,12	1298164,90	картометрический метод	0,10	-
49	314389,47	1298149,76	картометрический метод	0,10	-
50	314384,10	1298134,13	картометрический метод	0,10	-
51	314380,03	1298118,11	картометрический метод	0,10	-
52	314377,30	1298101,81	картометрический метод	0,10	-
53	314375,92	1298085,34	картометрический метод	0,10	-
54	314375,91	1298068,81	картометрический метод	0,10	-
55	314376,31	1298061,89	картометрический метод	0,10	-
56	314379,92	1298014,03	картометрический метод	0,10	-
57	314381,84	1297997,61	картометрический метод	0,10	-
58	314385,11	1297981,41	картометрический метод	0,10	-
59	314389,71	1297965,53	картометрический метод	0,10	-
60	314395,61	1297950,09	картометрический метод	0,10	-
61	314402,76	1297935,18	картометрический метод	0,10	-
62	314411,12	1297920,92	картометрический метод	0,10	-
63	314420,62	1297907,40	картометрический метод	0,10	-
64	314431,21	1297894,71	картометрический метод	0,10	-
65	314442,81	1297882,93	картометрический метод	0,10	-
66	314455,35	1297872,16	картометрический метод	0,10	-
67	314468,73	1297862,45	картометрический метод	0,10	-
68	314482,87	1297853,89	картометрический метод	0,10	-
69	314497,66	1297846,52	картометрический метод	0,10	-
70	314513,02	1297840,39	картометрический метод	0,10	-
71	314528,82	1297835,56	картометрический метод	0,10	-
72	314544,98	1297832,05	картометрический метод	0,10	-
73	314561,36	1297829,88	картометрический метод	0,10	-
74	314577,87	1297829,08	картометрический метод	0,10	-
75	314589,16	1297829,31	картометрический метод	0,10	-
76	314621,34	1297830,89	картометрический метод	0,10	-
77	314637,80	1297832,39	картометрический метод	0,10	-
78	314654,09	1297835,23	картометрический метод	0,10	-
79	314670,08	1297839,41	картометрический метод	0,10	-
80	314685,67	1297844,90	картометрический метод	0,10	-
81	314700,76	1297851,66	картометрический метод	0,10	-
82	314715,23	1297859,64	картометрический метод	0,10	-
1	314729,00	1297868,78	картометрический метод	0,10	-

3. Сведения о характерных точках части (частей) границы объекта:

Обозначение	Координаты, м	Метод определения	Средняя	Описание
-------------	---------------	-------------------	---------	----------

Раздел 4

План границ объекта



Масштаб 1:5000

Используемые условные знаки и обозначения:

●1 - характерная точка контура, сведения о которой позволяют однозначно определить её на местности

— - вновь образованная часть контура, сведения о которой достаточны для определения её местоположения

УТВЕРЖДЕНО
 приказом департамента
 охраны объектов
 культурного наследия
 Ярославской области
 от 05.10.2020 № 117

ГРАФИЧЕСКОЕ ОПИСАНИЕ
местоположения границ защитной зоны объекта культурного наследия
регионального значения (памятника) «Церковь во имя преподобного
Сергия Радонежского, 1805-1810 гг., 1848-1851 гг.» (Ярославская
область, Ростовский район, с. Татищев Погост, д. 50)

Раздел 1

Сведения об объекте		
№ п/п	Характеристики объекта	Описание характеристик
1	2	3
1.	Местоположение объекта	Российская Федерация, Ярославская область, Ростовский район, с. Татищев Погост, д. 50
2.	Площадь объекта ± величина погрешности определения площади (Р ± Дельта Р)	150727 кв. м. ± 136 кв. м.
3.	Иные характеристики объекта	Содержание ограничений: В соответствии с п. 1 ст. 34.1 Федерального закона от 25.06.2002 № 73-ФЗ «Об объектах культурного наследия (памятниках истории и культуры) народов Российской Федерации» в границах защитных зон объектов культурного наследия в целях обеспечения сохранности объектов культурного наследия и композиционно-видовых связей (панорам) запрещаются строительство объектов капитального строительства и их реконструкция, связанная с изменением их параметров (высоты, количества этажей, площади), за исключением строительства и реконструкции линейных объектов.

Раздел 2

Сведения о местоположении границ объекта					
1. Система координат – МСК-76.					
2. Сведения о характерных точках границ объекта:					
Обозначение характерных точек границ	Координаты, м		Метод определения координат характерной точки	Средняя квадратическая погрешность положения характерной	Описание обозначения точки на местности (при
	X	Y			

				точки (Mt), м	наличии)
1	2	3	4	5	6
1	343039,49	1305146,69	картометрический метод	0,10	-
2	343055,89	1305148,77	картометрический метод	0,10	-
3	343072,06	1305152,20	картометрический метод	0,10	-
4	343087,89	1305156,96	картометрический метод	0,10	-
5	343103,27	1305163,00	картометрический метод	0,10	-
6	343118,11	1305170,30	картометрический метод	0,10	-
7	343132,29	1305178,79	картометрический метод	0,10	-
8	343145,72	1305188,43	картометрический метод	0,10	-
9	343158,30	1305199,14	картометрический метод	0,10	-
10	343167,54	1305208,26	картометрический метод	0,10	-
11	343195,56	1305237,78	картометрический метод	0,10	-
12	343206,44	1305250,23	картометрический метод	0,10	-
13	343216,25	1305263,53	картометрический метод	0,10	-
14	343224,92	1305277,60	картометрический метод	0,10	-
15	343232,41	1305292,33	картометрический метод	0,10	-
16	343238,66	1305307,64	картометрический метод	0,10	-
17	343243,62	1305323,41	картометрический метод	0,10	-
18	343247,26	1305339,53	картометрический метод	0,10	-
19	343249,55	1305355,90	картометрический метод	0,10	-
20	343250,49	1305372,41	картометрический метод	0,10	-
21	343250,06	1305388,93	картометрический метод	0,10	-
22	343248,27	1305405,36	картометрический метод	0,10	-
23	343245,12	1305421,59	картометрический метод	0,10	-
24	343240,65	1305437,50	картометрический метод	0,10	-
25	343234,88	1305452,99	картометрический метод	0,10	-
26	343227,85	1305467,95	картометрический метод	0,10	-
27	343219,61	1305482,28	картометрический метод	0,10	-
28	343210,21	1305495,88	картометрический метод	0,10	-
29	343199,72	1305508,66	картометрический метод	0,10	-
30	343188,21	1305520,52	картометрический метод	0,10	-
31	343184,78	1305523,70	картометрический метод	0,10	-
32	343169,17	1305537,84	картометрический метод	0,10	-
33	343156,47	1305548,42	картометрический метод	0,10	-
34	343142,94	1305557,92	картометрический метод	0,10	-
35	343128,68	1305566,27	картометрический метод	0,10	-
36	343113,77	1305573,41	картометрический метод	0,10	-
37	343098,32	1305579,29	картометрический метод	0,10	-
38	343082,44	1305583,88	картометрический метод	0,10	-
39	343066,24	1305587,14	картометрический метод	0,10	-
40	343049,82	1305589,06	картометрический метод	0,10	-
41	343033,30	1305589,61	картометрический метод	0,10	-
42	343016,79	1305588,79	картометрический метод	0,10	-
43	343000,40	1305586,61	картометрический метод	0,10	-

1	2	3	4	5	6
44	342984,25	1305583,09	картометрический метод	0,10	-
45	342968,44	1305578,25	картометрический метод	0,10	-
46	342953,09	1305572,12	картометрический метод	0,10	-
47	342938,30	1305564,74	картометрический метод	0,10	-
48	342924,17	1305556,16	картометрический метод	0,10	-
49	342910,80	1305546,45	картометрический метод	0,10	-
50	342898,27	1305535,66	картометрический метод	0,10	-
51	342886,67	1305523,88	картометрический метод	0,10	-
52	342884,88	1305521,87	картометрический метод	0,10	-
53	342858,04	1305491,44	картометрический метод	0,10	-
54	342847,63	1305478,60	картометрический метод	0,10	-
55	342838,32	1305464,94	картометрический метод	0,10	-
56	342830,16	1305450,56	картометрический метод	0,10	-
57	342823,23	1305435,56	картометрический метод	0,10	-
58	342817,55	1305420,03	картометрический метод	0,10	-
59	342813,18	1305404,09	картометрический метод	0,10	-
60	342810,13	1305387,84	картометрический метод	0,10	-
61	342808,44	1305371,40	картометрический метод	0,10	-
62	342808,11	1305354,87	картометрический метод	0,10	-
63	342809,15	1305338,38	картометрический метод	0,10	-
64	342811,55	1305322,02	картометрический метод	0,10	-
65	342815,29	1305305,92	картометрический метод	0,10	-
66	342820,35	1305290,18	картометрический метод	0,10	-
67	342826,68	1305274,92	картометрический метод	0,10	-
68	342834,26	1305260,22	картометрический метод	0,10	-
69	342843,03	1305246,21	картометрический метод	0,10	-
70	342852,92	1305232,97	картометрический метод	0,10	-
71	342863,87	1305220,59	картометрический метод	0,10	-
72	342872,97	1305211,71	картометрический метод	0,10	-
73	342887,39	1305198,49	картометрический метод	0,10	-
74	342900,03	1305187,84	картометрический метод	0,10	-
75	342913,51	1305178,27	картометрический метод	0,10	-
76	342927,73	1305169,84	картометрический метод	0,10	-
77	342942,60	1305162,61	картометрический метод	0,10	-
78	342958,01	1305156,64	картометрический метод	0,10	-
79	342973,86	1305151,96	картометрический метод	0,10	-
80	342990,05	1305148,61	картометрический метод	0,10	-
81	343006,46	1305146,61	картометрический метод	0,10	-
82	343022,97	1305145,96	картометрический метод	0,10	-
1	343039,49	1305146,69	картометрический метод	0,10	-

3. Сведения о характерных точках части (частей) границы объекта:

Обозначение	Координаты, м	Метод определения	Средняя	Описание
-------------	---------------	-------------------	---------	----------

Раздел 4

План границ объекта



Масштаб 1:5000

Используемые условные знаки и обозначения:

●1 - характерная точка контура, сведения о которой позволяют однозначно определить её на местности

— - вновь образованная часть контура, сведения о которой достаточны для определения её местоположения

Текстовое описание местоположения границ объекта

Прохождение границы		Описание прохождения границы
от точки	до точки	
1	2	3
1	2	200 м от линии внешней стены памятника
2	3	200 м от линии внешней стены памятника
3	4	200 м от линии внешней стены памятника
4	5	200 м от линии внешней стены памятника
5	6	200 м от линии внешней стены памятника
6	7	200 м от линии внешней стены памятника
7	8	200 м от линии внешней стены памятника
8	9	200 м от линии внешней стены памятника
9	10	200 м от линии внешней стены памятника
10	11	200 м от линии внешней стены памятника
11	12	200 м от линии внешней стены памятника
12	13	200 м от линии внешней стены памятника
13	14	200 м от линии внешней стены памятника
14	15	200 м от линии внешней стены памятника
15	16	200 м от линии внешней стены памятника
16	17	200 м от линии внешней стены памятника
17	18	200 м от линии внешней стены памятника
18	19	200 м от линии внешней стены памятника
19	20	200 м от линии внешней стены памятника
20	21	200 м от линии внешней стены памятника
21	22	200 м от линии внешней стены памятника
22	23	200 м от линии внешней стены памятника
23	24	200 м от линии внешней стены памятника
24	25	200 м от линии внешней стены памятника
25	26	200 м от линии внешней стены памятника
26	27	200 м от линии внешней стены памятника
27	28	200 м от линии внешней стены памятника
28	29	200 м от линии внешней стены памятника
29	30	200 м от линии внешней стены памятника
30	31	200 м от линии внешней стены памятника
31	32	200 м от линии внешней стены памятника
32	33	200 м от линии внешней стены памятника
33	34	200 м от линии внешней стены памятника
34	35	200 м от линии внешней стены памятника
35	36	200 м от линии внешней стены памятника
36	37	200 м от линии внешней стены памятника
37	38	200 м от линии внешней стены памятника
38	39	200 м от линии внешней стены памятника
39	40	200 м от линии внешней стены памятника
40	41	200 м от линии внешней стены памятника
41	42	200 м от линии внешней стены памятника
42	43	200 м от линии внешней стены памятника
43	44	200 м от линии внешней стены памятника
44	45	200 м от линии внешней стены памятника
45	46	200 м от линии внешней стены памятника
46	47	200 м от линии внешней стены памятника
47	48	200 м от линии внешней стены памятника
48	49	200 м от линии внешней стены памятника

УТВЕРЖДЕНО
 приказом департамента
 охраны объектов
 культурного наследия
 Ярославской области
 от 07.10.2010 № 117

ГРАФИЧЕСКОЕ ОПИСАНИЕ
местоположения границ защитной зоны объекта культурного наследия
регионального значения (памятника) «Церковь Николая Чудотворца»,
1709 г. (Ярославская область, Ростовский район, с. Угодичи)

Раздел 1

Сведения об объекте		
№ п/п	Характеристики объекта	Описание характеристик
1	2	3
1.	Местоположение объекта	Российская Федерация, Ярославская область, Ростовский район, с. Угодичи
2.	Площадь объекта ± величина погрешности определения площади (P ± Дельта P)	140802 кв. м. ± 131 кв. м.
3.	Иные характеристики объекта	Содержание ограничений: В соответствии с п. 1 ст. 34.1 Федерального закона от 25.06.2002 № 73-ФЗ «Об объектах культурного наследия (памятниках истории и культуры) народов Российской Федерации» в границах защитных зон объектов культурного наследия в целях обеспечения сохранности объектов культурного наследия и композиционно-видовых связей (панорам) запрещаются строительство объектов капитального строительства и их реконструкция, связанная с изменением их параметров (высоты, количества этажей, площади), за исключением строительства и реконструкции линейных объектов.

Раздел 2

Сведения о местоположении границ объекта					
1. Система координат – МСК-76.					
2. Сведения о характерных точках границ объекта:					
Обозначение характерных точек границ	Координаты, м		Метод определения координат характерной точки	Средняя квадратическая погрешность положения характерной точки (Mt), м	Описание обозначения точки на местности (при наличии)
	X	Y			

1	2	3	4	5	6
1	324196,26	1307362,95	картометрический метод	0,10	-
2	324206,95	1307375,56	картометрический метод	0,10	-
3	324216,57	1307389,00	картометрический метод	0,10	-
4	324225,04	1307403,19	картометрический метод	0,10	-
5	324232,32	1307418,04	картометрический метод	0,10	-
6	324238,34	1307433,43	картометрический метод	0,10	-
7	324243,07	1307449,27	картометрический метод	0,10	-
8	324246,48	1307465,44	картометрический метод	0,10	-
9	324248,53	1307481,85	картометрический метод	0,10	-
10	324249,03	1307489,59	картометрический метод	0,10	-
11	324249,80	1307506,77	картометрический метод	0,10	-
12	324249,86	1307523,30	картометрический метод	0,10	-
13	324248,55	1307539,78	картометрический метод	0,10	-
14	324245,89	1307556,09	картометрический метод	0,10	-
15	324241,88	1307572,13	картометрический метод	0,10	-
16	324236,57	1307587,78	картометрический метод	0,10	-
17	324229,98	1307602,94	картометрический метод	0,10	-
18	324222,16	1307617,51	картометрический метод	0,10	-
19	324213,17	1307631,38	картометрический метод	0,10	-
20	324203,06	1307644,46	картометрический метод	0,10	-
21	324191,91	1307656,66	картометрический метод	0,10	-
22	324179,79	1307667,89	картометрический метод	0,10	-
23	324166,78	1307678,09	картометрический метод	0,10	-
24	324152,97	1307687,18	картометрический метод	0,10	-
25	324138,46	1307695,10	картометрический метод	0,10	-
26	324123,34	1307701,79	картометрический метод	0,10	-
27	324107,73	1307707,21	картометрический метод	0,10	-
28	324091,72	1307711,32	картометрический метод	0,10	-
29	324075,42	1307714,10	картометрический метод	0,10	-
30	324066,69	1307715,02	картометрический метод	0,10	-
31	324046,63	1307716,70	картометрический метод	0,10	-
32	324030,12	1307717,40	картометрический метод	0,10	-
33	324013,60	1307716,73	картометрический метод	0,10	-
34	323997,20	1307714,70	картометрический метод	0,10	-
35	323981,02	1307711,33	картометрический метод	0,10	-
36	323965,17	1307706,62	картометрический метод	0,10	-
37	323949,76	1307700,63	картометрический метод	0,10	-
38	323934,91	1307693,38	картометрический метод	0,10	-
39	323920,70	1307684,93	картометрический метод	0,10	-
40	323907,24	1307675,34	картометрический метод	0,10	-
41	323894,62	1307664,67	картометрический метод	0,10	-
42	323882,92	1307652,99	картометрический метод	0,10	-
43	323872,22	1307640,38	картометрический метод	0,10	-
44	323862,61	1307626,94	картометрический метод	0,10	-
45	323854,13	1307612,75	картометрический метод	0,10	-
46	323846,86	1307597,90	картометрический метод	0,10	-
47	323840,84	1307582,51	картометрический метод	0,10	-

1	2	3	4	5	6
48	323836,11	1307566,67	картометрический метод	0,10	-
49	323832,70	1307550,50	картометрический метод	0,10	-
50	323830,64	1307534,09	картометрический метод	0,10	-
51	323830,14	1307526,35	картометрический метод	0,10	-
52	323829,37	1307509,17	картометрический метод	0,10	-
53	323829,32	1307492,64	картометрический метод	0,10	-
54	323830,62	1307476,16	картометрический метод	0,10	-
55	323833,29	1307459,85	картометрический метод	0,10	-
56	323837,29	1307443,81	картометрический метод	0,10	-
57	323842,61	1307428,16	картометрический метод	0,10	-
58	323849,19	1307413,00	картометрический метод	0,10	-
59	323857,01	1307398,43	картометрический метод	0,10	-
60	323866,00	1307384,56	картометрический метод	0,10	-
61	323876,11	1307371,48	картометрический метод	0,10	-
62	323887,27	1307359,28	картометрический метод	0,10	-
63	323899,39	1307348,05	картометрический метод	0,10	-
64	323912,40	1307337,85	картометрический метод	0,10	-
65	323926,20	1307328,76	картометрический метод	0,10	-
66	323940,72	1307320,84	картометрический метод	0,10	-
67	323955,83	1307314,15	картометрический метод	0,10	-
68	323971,45	1307308,73	картометрический метод	0,10	-
69	323987,46	1307304,62	картометрический метод	0,10	-
70	324003,75	1307301,84	картометрический метод	0,10	-
71	324012,48	1307300,92	картометрический метод	0,10	-
72	324032,54	1307299,24	картометрический метод	0,10	-
73	324049,06	1307298,54	картометрический метод	0,10	-
74	324065,57	1307299,21	картометрический метод	0,10	-
75	324081,98	1307301,24	картометрический метод	0,10	-
76	324098,16	1307304,61	картометрический метод	0,10	-
77	324114,01	1307309,32	картометрический метод	0,10	-
78	324129,41	1307315,31	картометрический метод	0,10	-
79	324144,27	1307322,56	картометрический метод	0,10	-
80	324158,47	1307331,01	картометрический метод	0,10	-
81	324171,94	1307340,60	картометрический метод	0,10	-
82	324184,56	1307351,27	картометрический метод	0,10	-
1	324196,26	1307362,95	картометрический метод	0,10	-

3. Сведения о характерных точках части (частей) границы объекта:

Обозначение характерных точек части границы	Координаты, м		Метод определения координат характерной точки	Средняя квадратическая погрешность положения характерной точки (Mt), м	Описание обозначения точки на местности (при наличии)
	X	Y			
1	2	3	4	5	6
Часть № -					
-	-	-	-	-	-

Раздел 4

План границ объекта



Масштаб 1:5000

Используемые условные знаки и обозначения:

- 1 - характерная точка контура, сведения о которой позволяют однозначно определить её на местности
- - вновь образованная часть контура, сведения о которой достаточны для определения её местоположения

Текстовое описание местоположения границ объекта

Прохождение границы		Описание прохождения границы
от точки	до точки	
1	2	3
1	2	200 м от линии внешней стены памятника
2	3	200 м от линии внешней стены памятника
3	4	200 м от линии внешней стены памятника
4	5	200 м от линии внешней стены памятника
5	6	200 м от линии внешней стены памятника
6	7	200 м от линии внешней стены памятника
7	8	200 м от линии внешней стены памятника
8	9	200 м от линии внешней стены памятника
9	10	200 м от линии внешней стены памятника
10	11	200 м от линии внешней стены памятника
11	12	200 м от линии внешней стены памятника
12	13	200 м от линии внешней стены памятника
13	14	200 м от линии внешней стены памятника
14	15	200 м от линии внешней стены памятника
15	16	200 м от линии внешней стены памятника
16	17	200 м от линии внешней стены памятника
17	18	200 м от линии внешней стены памятника
18	19	200 м от линии внешней стены памятника
19	20	200 м от линии внешней стены памятника
20	21	200 м от линии внешней стены памятника
21	22	200 м от линии внешней стены памятника
22	23	200 м от линии внешней стены памятника
23	24	200 м от линии внешней стены памятника
24	25	200 м от линии внешней стены памятника
25	26	200 м от линии внешней стены памятника
26	27	200 м от линии внешней стены памятника
27	28	200 м от линии внешней стены памятника
28	29	200 м от линии внешней стены памятника
29	30	200 м от линии внешней стены памятника
30	31	200 м от линии внешней стены памятника
31	32	200 м от линии внешней стены памятника
32	33	200 м от линии внешней стены памятника
33	34	200 м от линии внешней стены памятника
34	35	200 м от линии внешней стены памятника
35	36	200 м от линии внешней стены памятника
36	37	200 м от линии внешней стены памятника
37	38	200 м от линии внешней стены памятника
38	39	200 м от линии внешней стены памятника
39	40	200 м от линии внешней стены памятника
40	41	200 м от линии внешней стены памятника
41	42	200 м от линии внешней стены памятника
42	43	200 м от линии внешней стены памятника
43	44	200 м от линии внешней стены памятника
44	45	200 м от линии внешней стены памятника
45	46	200 м от линии внешней стены памятника
46	47	200 м от линии внешней стены памятника
47	48	200 м от линии внешней стены памятника
48	49	200 м от линии внешней стены памятника

УТВЕРЖДЕНО
 приказом департамента
 охраны объектов
 культурного наследия
 Ярославской области
 от 05.10.2010 № 117

ГРАФИЧЕСКОЕ ОПИСАНИЕ

местоположения границ защитной зоны объекта культурного наследия
 регионального значения (памятника) «Дом (деревянный) Вострогова,
 в котором находилась подпольная типография РСДРП», 1906 – 1907 гг.
 (1890-е гг.) (Ярославская область, г. Рыбинск, ул. Балобановская, д. 8)

Раздел 1

Сведения об объекте		
№ п/п	Характеристики объекта	Описание характеристик
1	2	3
1.	Местоположение объекта	Российская Федерация, Ярославская область, г. Рыбинск, ул. Балобановская, д. 8
2.	Площадь объекта ± величина погрешности определения площади (Р ± Дельта Р)	134052 кв. м. ± 128 кв. м.
3.	Иные характеристики объекта	Содержание ограничений: В соответствии с п. 1 ст. 34.1 Федерального закона от 25.06.2002 № 73-ФЗ «Об объектах культурного наследия (памятниках истории и культуры) народов Российской Федерации» в границах защитных зон объектов культурного наследия в целях обеспечения сохранности объектов культурного наследия и композиционно-видовых связей (панорам) запрещаются строительство объектов капитального строительства и их реконструкция, связанная с изменением их параметров (высоты, количества этажей, площади), за исключением строительства и реконструкции линейных объектов.

Раздел 2

Сведения о местоположении границ объекта					
1. Система координат – МСК-76.					
2. Сведения о характерных точках границ объекта:					
Обозначение характерных точек границ	Координаты, м		Метод определения координат характерной точки	Средняя квадратическая погрешность положения характерной	Описание обозначения точки на местности (при
	X	Y			

				точки (Мт), м	наличии)
1	2	3	4	5	6
1	428696,37	1256616,50	картометрический метод	0,10	-
2	428696,73	1256633,03	картометрический метод	0,10	-
3	428695,73	1256649,53	картометрический метод	0,10	-
4	428693,37	1256665,89	картометрический метод	0,10	-
5	428689,66	1256682,00	картометрический метод	0,10	-
6	428684,64	1256697,75	картометрический метод	0,10	-
7	428678,33	1256713,02	картометрический метод	0,10	-
8	428670,78	1256727,73	картометрический метод	0,10	-
9	428662,04	1256741,76	картометрический метод	0,10	-
10	428652,18	1256755,03	картометрический метод	0,10	-
11	428641,25	1256767,43	картометрический метод	0,10	-
12	428629,34	1256778,89	картометрический метод	0,10	-
13	428625,48	1256782,21	картометрический метод	0,10	-
14	428618,89	1256787,76	картометрический метод	0,10	-
15	428605,81	1256797,87	картометрический метод	0,10	-
16	428591,93	1256806,86	картометрический метод	0,10	-
17	428577,37	1256814,67	картометрический метод	0,10	-
18	428562,21	1256821,26	картометрический метод	0,10	-
19	428546,55	1256826,57	картометрический метод	0,10	-
20	428530,52	1256830,57	картометрический метод	0,10	-
21	428514,20	1256833,23	картометрический метод	0,10	-
22	428497,72	1256834,54	картометрический метод	0,10	-
23	428481,19	1256834,48	картометрический метод	0,10	-
24	428464,72	1256833,05	картометрический метод	0,10	-
25	428448,43	1256830,27	картометрический метод	0,10	-
26	428432,42	1256826,16	картометрический метод	0,10	-
27	428416,81	1256820,73	картометрический метод	0,10	-
28	428401,69	1256814,04	картометрический метод	0,10	-
29	428387,18	1256806,12	картометрический метод	0,10	-
30	428373,38	1256797,03	картометрический метод	0,10	-
31	428360,37	1256786,83	картометрический метод	0,10	-
32	428351,64	1256778,92	картометрический метод	0,10	-
33	428342,66	1256770,30	картометрический метод	0,10	-
34	428331,22	1256758,37	картометрический метод	0,10	-
35	428320,81	1256745,53	картометрический метод	0,10	-
36	428311,49	1256731,88	картометрический метод	0,10	-
37	428303,33	1256717,50	картометрический метод	0,10	-
38	428296,39	1256702,50	картометрический метод	0,10	-
39	428290,71	1256686,98	картометрический метод	0,10	-
40	428286,33	1256671,04	картометрический метод	0,10	-
41	428283,28	1256654,79	картометрический метод	0,10	-
42	428281,58	1256638,35	картометрический метод	0,10	-
43	428281,25	1256621,83	картометрический метод	0,10	-

1	2	3	4	5	6
44	428282,28	1256605,33	картометрический метод	0,10	-
45	428284,67	1256588,97	картометрический метод	0,10	-
46	428288,40	1256572,87	картометрический метод	0,10	-
47	428293,46	1256557,13	картометрический метод	0,10	-
48	428299,79	1256541,86	картометрический метод	0,10	-
49	428307,36	1256527,17	картометрический метод	0,10	-
50	428316,12	1256513,15	картометрический метод	0,10	-
51	428326,01	1256499,90	картометрический метод	0,10	-
52	428336,96	1256487,52	картометрический метод	0,10	-
53	428348,89	1256476,08	картометрический метод	0,10	-
54	428352,27	1256473,16	картометрический метод	0,10	-
55	428358,84	1256467,62	картометрический метод	0,10	-
56	428371,91	1256457,50	картометрический метод	0,10	-
57	428385,77	1256448,48	картометрический метод	0,10	-
58	428400,32	1256440,65	картометрический метод	0,10	-
59	428415,48	1256434,04	картометрический метод	0,10	-
60	428431,12	1256428,71	картометрический метод	0,10	-
61	428447,16	1256424,69	картометрический метод	0,10	-
62	428463,47	1256422,00	картометрический метод	0,10	-
63	428479,94	1256420,67	картометрический метод	0,10	-
64	428496,47	1256420,71	картометрический метод	0,10	-
65	428512,94	1256422,11	картометрический метод	0,10	-
66	428529,24	1256424,86	картометрический метод	0,10	-
67	428545,26	1256428,96	картометрический метод	0,10	-
68	428560,88	1256434,36	картометрический метод	0,10	-
69	428576,00	1256441,03	картометрический метод	0,10	-
70	428590,52	1256448,93	картометрический метод	0,10	-
71	428604,34	1256458,00	картометрический метод	0,10	-
72	428617,36	1256468,18	картометрический метод	0,10	-
73	428626,07	1256476,04	картометрический метод	0,10	-
74	428635,07	1256484,65	картометрический метод	0,10	-
75	428646,53	1256496,57	картометрический метод	0,10	-
76	428656,96	1256509,39	картометрический метод	0,10	-
77	428666,31	1256523,03	картометрический метод	0,10	-
78	428674,49	1256537,39	картометрический метод	0,10	-
79	428681,46	1256552,38	картометрический метод	0,10	-
80	428687,17	1256567,89	картометрический метод	0,10	-
81	428691,57	1256583,82	картометрический метод	0,10	-
82	428694,65	1256600,06	картометрический метод	0,10	-
1	428696,37	1256616,50	картометрический метод	0,10	-

3. Сведения о характерных точках части (частей) границы объекта:

Обозначение	Координаты, м	Метод определения	Средняя	Описание
-------------	---------------	-------------------	---------	----------

Раздел 4

План границ объекта



Масштаб 1:5000

Используемые условные знаки и обозначения:

- 1 - характерная точка контура, сведения о которой позволяют однозначно определить её на местности
- - вновь образованная часть контура, сведения о которой достаточны для определения её местоположения

Текстовое описание местоположения границ объекта

Прохождение границы		Описание прохождения границы
от точки	до точки	
1	2	3
1	2	200 м от линии внешней стены памятника
2	3	200 м от линии внешней стены памятника
3	4	200 м от линии внешней стены памятника
4	5	200 м от линии внешней стены памятника
5	6	200 м от линии внешней стены памятника
6	7	200 м от линии внешней стены памятника
7	8	200 м от линии внешней стены памятника
8	9	200 м от линии внешней стены памятника
9	10	200 м от линии внешней стены памятника
10	11	200 м от линии внешней стены памятника
11	12	200 м от линии внешней стены памятника
12	13	200 м от линии внешней стены памятника
13	14	200 м от линии внешней стены памятника
14	15	200 м от линии внешней стены памятника
15	16	200 м от линии внешней стены памятника
16	17	200 м от линии внешней стены памятника
17	18	200 м от линии внешней стены памятника
18	19	200 м от линии внешней стены памятника
19	20	200 м от линии внешней стены памятника
20	21	200 м от линии внешней стены памятника
21	22	200 м от линии внешней стены памятника
22	23	200 м от линии внешней стены памятника
23	24	200 м от линии внешней стены памятника
24	25	200 м от линии внешней стены памятника
25	26	200 м от линии внешней стены памятника
26	27	200 м от линии внешней стены памятника
27	28	200 м от линии внешней стены памятника
28	29	200 м от линии внешней стены памятника
29	30	200 м от линии внешней стены памятника
30	31	200 м от линии внешней стены памятника
31	32	200 м от линии внешней стены памятника
32	33	200 м от линии внешней стены памятника
33	34	200 м от линии внешней стены памятника
34	35	200 м от линии внешней стены памятника
35	36	200 м от линии внешней стены памятника
36	37	200 м от линии внешней стены памятника
37	38	200 м от линии внешней стены памятника
38	39	200 м от линии внешней стены памятника
39	40	200 м от линии внешней стены памятника
40	41	200 м от линии внешней стены памятника
41	42	200 м от линии внешней стены памятника
42	43	200 м от линии внешней стены памятника
43	44	200 м от линии внешней стены памятника
44	45	200 м от линии внешней стены памятника
45	46	200 м от линии внешней стены памятника
46	47	200 м от линии внешней стены памятника
47	48	200 м от линии внешней стены памятника
48	49	200 м от линии внешней стены памятника

УТВЕРЖДЕНО
 приказом департамента
 охраны объектов
 культурного наследия
 Ярославской области
 от 05.10.2010 № 117

ГРАФИЧЕСКОЕ ОПИСАНИЕ
 местоположения границ защитной зоны объекта культурного наследия
 регионального значения (ансамбля) «Ансамбль Рыбинской
 гидроэлектростанции», 1935-1952 гг. (Ярославская область, г. Рыбинск,
 ул. Вяземского, д. 31, Переборский тракт, д. 316)

Раздел 1

Сведения об объекте		
№ п/п	Характеристики объекта	Описание характеристик
1	2	3
1.	Местоположение объекта	Российская Федерация, Ярославская область, г. Рыбинск, ул. Вяземского, д. 31, Переборский тракт, д. 316
2.	Площадь объекта ± величина погрешности определения площади (P ± Дельта P)	2779662 кв. м. ± 799 кв. м.
3.	Иные характеристики объекта	Содержание ограничений: В соответствии с п. 1 ст. 34.1 Федерального закона от 25.06.2002 № 73-ФЗ «Об объектах культурного наследия (памятниках истории и культуры) народов Российской Федерации» в границах защитных зон объектов культурного наследия в целях обеспечения сохранности объектов культурного наследия и композиционно-видовых связей (панорам) запрещаются строительство объектов капитального строительства и их реконструкция, связанная с изменением их параметров (высоты, количества этажей, площади), за исключением строительства и реконструкции линейных объектов.

Раздел 2

Сведения о местоположении границ объекта				
1. Система координат – МСК-76.				
2. Сведения о характерных точках границ объекта:				
Обозначение	Координаты, м	Метод определения	Средняя	Описание

характерных точек границ	X	Y	координат характерной точки	квадратическая погрешность положения характерной точки (M _t), м	обозначения точки на местности (при наличии)
1	2	3	4	5	6
ЗУ1 (1)					
1	428201,88	1258144,22	картометрический метод	0,10	-
2	428213,92	1258147,18	картометрический метод	0,10	-
3	428216,89	1258148,07	картометрический метод	0,10	-
4	428230,02	1258152,17	картометрический метод	0,10	-
5	428241,69	1258156,35	картометрический метод	0,10	-
6	428252,98	1258161,48	картометрический метод	0,10	-
7	428263,80	1258167,53	картометрический метод	0,10	-
8	428274,09	1258174,44	картометрический метод	0,10	-
9	428283,77	1258182,19	картометрический метод	0,10	-
10	428292,78	1258190,71	картометрический метод	0,10	-
11	428301,05	1258199,94	картометрический метод	0,10	-
12	428308,54	1258209,82	картометрический метод	0,10	-
13	428311,80	1258214,73	картометрический метод	0,10	-
14	428317,97	1258224,41	картометрический метод	0,10	-
15	428323,13	1258233,15	картометрический метод	0,10	-
16	428327,69	1258242,21	картометрический метод	0,10	-
17	428331,63	1258251,57	картометрический метод	0,10	-
18	428476,56	1258631,51	картометрический метод	0,10	-
19	428480,50	1258643,27	картометрический метод	0,10	-
20	428483,45	1258655,31	картометрический метод	0,10	-
21	428485,40	1258667,55	картометрический метод	0,10	-
22	428486,32	1258679,91	картометрический метод	0,10	-
23	428486,23	1258692,31	картометрический метод	0,10	-
24	428485,11	1258704,66	картометрический метод	0,10	-
25	428483,59	1258713,93	картометрический метод	0,10	-
26	428479,22	1258736,14	картометрический метод	0,10	-
27	428476,32	1258748,19	картометрический метод	0,10	-
28	428472,44	1258759,97	картометрический метод	0,10	-
29	428467,61	1258771,38	картометрический метод	0,10	-
30	428461,84	1258782,36	картометрический метод	0,10	-
31	428455,19	1258792,82	картометрический метод	0,10	-
32	428447,70	1258802,70	картометрический метод	0,10	-
33	428439,41	1258811,92	картометрический метод	0,10	-
34	428430,40	1258820,43	картометрический метод	0,10	-
35	428420,71	1258828,17	картометрический метод	0,10	-
36	428414,00	1258832,81	картометрический метод	0,10	-
37	428398,98	1258842,60	картометрический метод	0,10	-
38	428250,15	1259184,33	картометрический метод	0,10	-
39	428741,78	1259416,11	картометрический метод	0,10	-
40	428752,76	1259421,86	картометрический метод	0,10	-
41	428763,24	1259428,49	картометрический метод	0,10	-
42	428773,13	1259435,97	картометрический метод	0,10	-

1	2	3	4	5	6
43	428782,36	1259444,23	картометрический метод	0,10	-
44	428790,89	1259453,24	картометрический метод	0,10	-
45	428798,64	1259462,91	картометрический метод	0,10	-
46	428805,57	1259473,19	картометрический метод	0,10	-
47	428811,62	1259484,01	картометрический метод	0,10	-
48	428816,76	1259495,29	картометрический метод	0,10	-
49	428820,95	1259506,96	картометрический метод	0,10	-
50	428824,17	1259518,93	картометрический метод	0,10	-
51	428826,38	1259531,13	картометрический метод	0,10	-
52	428827,58	1259543,47	картометрический метод	0,10	-
53	428827,75	1259555,87	картометрический метод	0,10	-
54	428826,91	1259568,24	картометрический метод	0,10	-
55	428825,04	1259580,49	картометрический метод	0,10	-
56	428824,44	1259583,40	картометрический метод	0,10	-
57	428821,45	1259597,27	картометрический метод	0,10	-
58	428818,34	1259609,27	картометрический метод	0,10	-
59	428814,25	1259620,97	картометрический метод	0,10	-
60	428809,20	1259632,30	картометрический метод	0,10	-
61	428807,69	1259635,26	картометрический метод	0,10	-
62	428782,72	1259682,93	картометрический метод	0,10	-
63	428776,52	1259693,67	картометрический метод	0,10	-
64	428769,46	1259703,85	картометрический метод	0,10	-
65	428761,57	1259713,42	картометрический метод	0,10	-
66	428752,93	1259722,30	картометрический метод	0,10	-
67	428743,57	1259730,44	картометрический метод	0,10	-
68	428733,58	1259737,78	картометрический метод	0,10	-
69	428723,02	1259744,27	картометрический метод	0,10	-
70	428711,96	1259749,87	картометрический метод	0,10	-
71	428700,47	1259754,53	картометрический метод	0,10	-
72	428688,64	1259758,23	картометрический метод	0,10	-
73	428676,54	1259760,94	картометрический метод	0,10	-
74	428664,26	1259762,64	картометрический метод	0,10	-
75	428651,88	1259763,32	картометрический метод	0,10	-
76	428639,49	1259762,97	картометрический метод	0,10	-
77	428627,16	1259761,61	картометрический метод	0,10	-
78	428615,00	1259759,23	картометрический метод	0,10	-
79	428603,07	1259755,85	картометрический метод	0,10	-
80	428591,46	1259751,50	картометрический метод	0,10	-
81	428591,02	1259751,31	картометрический метод	0,10	-
82	428179,40	1259575,82	картометрический метод	0,10	-
83	428126,01	1259563,05	картометрический метод	0,10	-
84	428136,73	1259569,29	картометрический метод	0,10	-
85	428146,90	1259576,38	картометрический метод	0,10	-
86	428156,44	1259584,29	картометрический метод	0,10	-
87	428165,30	1259592,97	картометрический метод	0,10	-
88	428173,41	1259602,34	картометрический метод	0,10	-
89	428180,72	1259612,36	картометрический метод	0,10	-

1	2	3	4	5	6
90	428187,18	1259622,94	картометрический метод	0,10	-
91	428192,74	1259634,02	картометрический метод	0,10	-
92	428197,37	1259645,52	картометрический метод	0,10	-
93	428201,03	1259657,36	картометрический метод	0,10	-
94	428203,71	1259669,47	картометрический метод	0,10	-
95	428205,37	1259681,75	картометрический метод	0,10	-
96	428206,01	1259694,14	картометрический метод	0,10	-
97	428205,63	1259706,53	картометрический метод	0,10	-
98	428204,23	1259718,84	картометрический метод	0,10	-
99	428201,81	1259731,00	картометрический метод	0,10	-
100	428198,40	1259742,92	картометрический метод	0,10	-
101	428195,98	1259749,66	картометрический метод	0,10	-
102	428167,02	1259824,80	картометрический метод	0,10	-
103	428162,09	1259836,18	картометрический метод	0,10	-
104	428156,24	1259847,11	картометрический метод	0,10	-
105	428149,50	1259857,51	картометрический метод	0,10	-
106	428141,93	1259867,33	картометрический метод	0,10	-
107	428133,57	1259876,48	картометрический метод	0,10	-
108	428124,48	1259884,92	картометрический метод	0,10	-
109	428114,73	1259892,57	картометрический метод	0,10	-
110	428104,38	1259899,40	картометрический метод	0,10	-
111	428093,50	1259905,34	картометрический метод	0,10	-
112	428082,17	1259910,37	картометрический метод	0,10	-
113	428070,46	1259914,45	картометрический метод	0,10	-
114	428058,45	1259917,54	картометрический метод	0,10	-
115	428046,23	1259919,63	картометрический метод	0,10	-
116	428033,88	1259920,71	картометрический метод	0,10	-
117	428021,49	1259920,76	картометрический метод	0,10	-
118	428009,13	1259919,78	картометрический метод	0,10	-
119	427996,89	1259917,79	картометрический метод	0,10	-
120	427984,86	1259914,80	картометрический метод	0,10	-
121	427973,12	1259910,82	картометрический метод	0,10	-
122	427971,18	1259910,06	картометрический метод	0,10	-
123	427914,82	1259887,44	картометрический метод	0,10	-
124	427897,58	1259928,24	картометрический метод	0,10	-
125	427583,49	1260678,04	картометрический метод	0,10	-
126	427578,23	1260689,26	картометрический метод	0,10	-
127	427572,07	1260700,02	картометрический метод	0,10	-
128	427565,03	1260710,23	картометрический метод	0,10	-
129	427557,18	1260719,82	картометрический метод	0,10	-
130	427548,56	1260728,73	картометрический метод	0,10	-
131	427539,23	1260736,90	картометрический метод	0,10	-
132	427529,26	1260744,27	картометрический метод	0,10	-
133	427518,72	1260750,79	картометрический метод	0,10	-
134	427507,68	1260756,42	картометрический метод	0,10	-
135	427496,20	1260761,12	картометрический метод	0,10	-
136	427484,38	1260764,86	картометрический метод	0,10	-

1	2	3	4	5	6
137	427472,29	1260767,60	картометрический метод	0,10	-
138	427470,05	1260768,00	картометрический метод	0,10	-
139	427141,52	1260823,33	картометрический метод	0,10	-
140	427129,22	1260824,88	картометрический метод	0,10	-
141	427116,84	1260825,41	картометрический метод	0,10	-
142	427104,45	1260824,92	картометрический метод	0,10	-
143	427092,14	1260823,40	картометрический метод	0,10	-
144	427080,01	1260820,88	картометрический метод	0,10	-
145	427068,12	1260817,36	картометрический метод	0,10	-
146	427056,56	1260812,87	картометрический метод	0,10	-
147	427045,42	1260807,44	картометрический метод	0,10	-
148	427034,76	1260801,11	картометрический метод	0,10	-
149	427024,66	1260793,92	картометрический метод	0,10	-
150	427015,18	1260785,92	картометрический метод	0,10	-
151	427006,40	1260777,17	картометрический метод	0,10	-
152	426998,38	1260767,72	картометрический метод	0,10	-
153	426991,16	1260757,64	картометрический метод	0,10	-
154	426984,80	1260747,00	картометрический метод	0,10	-
155	426979,33	1260735,87	картометрический метод	0,10	-
156	426974,81	1260724,33	картометрический метод	0,10	-
157	426971,26	1260712,45	картометрический метод	0,10	-
158	426968,69	1260700,32	картометрический метод	0,10	-
159	426967,14	1260688,02	картометрический метод	0,10	-
160	426966,61	1260675,64	картометрический метод	0,10	-
161	426966,69	1260670,56	картометрический метод	0,10	-
162	426973,92	1260447,30	картометрический метод	0,10	-
163	426974,83	1260434,93	картометрический метод	0,10	-
164	426976,76	1260422,69	картометрический метод	0,10	-
165	426979,70	1260410,64	картометрический метод	0,10	-
166	426983,62	1260398,88	картометрический метод	0,10	-
167	426988,50	1260387,48	картометрический метод	0,10	-
168	426994,30	1260376,53	картометрический метод	0,10	-
169	427000,99	1260366,09	картометрический метод	0,10	-
170	427008,51	1260356,24	картометрический метод	0,10	-
171	427010,85	1260353,49	картометрический метод	0,10	-
172	427261,25	1260066,74	картометрический метод	0,10	-
173	427391,69	1259619,17	картометрический метод	0,10	-
174	427393,27	1259614,09	картометрический метод	0,10	-
175	427395,03	1259609,07	картометрический метод	0,10	-
176	427396,96	1259604,11	картометрический метод	0,10	-
177	427422,85	1259541,15	картометрический метод	0,10	-
178	427307,87	1259496,70	картометрический метод	0,10	-
179	427296,50	1259491,76	картометрический метод	0,10	-
180	427285,58	1259485,89	картометрический метод	0,10	-
181	427275,18	1259479,14	картометрический метод	0,10	-
182	427265,37	1259471,56	картометрический метод	0,10	-
183	427256,23	1259463,19	картометрический метод	0,10	-

1	2	3	4	5	6
184	427255,48	1259462,44	картометрический метод	0,10	-
185	427246,50	1259453,39	картометрический метод	0,10	-
186	427238,14	1259444,24	картометрический метод	0,10	-
187	427230,57	1259434,43	картометрический метод	0,10	-
188	427223,82	1259424,02	картометрический метод	0,10	-
189	427222,40	1259421,55	картометрический метод	0,10	-
190	427218,20	1259414,12	картометрический метод	0,10	-
191	427212,55	1259403,09	картометрический метод	0,10	-
192	427207,83	1259391,63	картометрический метод	0,10	-
193	427204,07	1259379,81	картометрический метод	0,10	-
194	427201,31	1259367,73	картометрический метод	0,10	-
195	427199,55	1259355,45	картометрический метод	0,10	-
196	427198,81	1259343,08	картометрический метод	0,10	-
197	427198,78	1259339,77	картометрический метод	0,10	-
198	427198,82	1259328,65	картометрический метод	0,10	-
199	427199,38	1259316,27	картометрический метод	0,10	-
200	427200,96	1259303,97	картометрический метод	0,10	-
201	427203,54	1259291,84	картометрический метод	0,10	-
202	427207,12	1259279,98	картометрический метод	0,10	-
203	427210,40	1259271,39	картометрический метод	0,10	-
204	427325,80	1258995,03	картометрический метод	0,10	-
205	427331,05	1258983,80	картометрический метод	0,10	-
206	427337,20	1258973,04	картометрический метод	0,10	-
207	427344,23	1258962,82	картометрический метод	0,10	-
208	427352,07	1258953,22	картометрический метод	0,10	-
209	427360,68	1258944,30	картометрический метод	0,10	-
210	427370,00	1258936,12	картометрический метод	0,10	-
211	427379,95	1258928,74	картометрический метод	0,10	-
212	427390,49	1258922,20	картометрический метод	0,10	-
213	427401,53	1258916,56	картометрический метод	0,10	-
214	427413,00	1258911,85	картометрический метод	0,10	-
215	427424,81	1258908,10	картометрический метод	0,10	-
216	427436,90	1258905,34	картометрический метод	0,10	-
217	427449,17	1258903,59	картометрический метод	0,10	-
218	427461,55	1258902,85	картометрический метод	0,10	-
219	427473,94	1258903,15	картометрический метод	0,10	-
220	427486,27	1258904,46	картометрический метод	0,10	-
221	427498,45	1258906,79	картометрический метод	0,10	-
222	427510,39	1258910,11	картометрический метод	0,10	-
223	427522,02	1258914,41	картометрический метод	0,10	-
224	427522,37	1258914,56	картометрический метод	0,10	-
225	427743,20	1259007,42	картометрический метод	0,10	-
226	427973,52	1258474,08	картометрический метод	0,10	-
227	427985,55	1258444,00	картометрический метод	0,10	-
228	427997,16	1258404,21	картометрический метод	0,10	-
229	428002,45	1258376,88	картометрический метод	0,10	-
230	428003,77	1258361,47	картометрический метод	0,10	-

1	2	3	4	5	6
231	427999,23	1258335,78	картометрический метод	0,10	-
232	427997,58	1258323,49	картометрический метод	0,10	-
233	427996,96	1258311,11	картометрический метод	0,10	-
234	427997,35	1258298,72	картометрический метод	0,10	-
235	427998,77	1258286,40	картометрический метод	0,10	-
236	428001,20	1258274,25	картометрический метод	0,10	-
237	428004,63	1258262,33	картометрический метод	0,10	-
238	428005,13	1258260,84	картометрический метод	0,10	-
239	428008,70	1258250,48	картометрический метод	0,10	-
240	428013,22	1258238,94	картометрический метод	0,10	-
241	428018,68	1258227,81	картометрический метод	0,10	-
242	428025,04	1258217,16	картометрический метод	0,10	-
243	428032,26	1258207,08	картометрический метод	0,10	-
244	428040,28	1258197,63	картометрический метод	0,10	-
245	428049,06	1258188,87	картометрический метод	0,10	-
246	428058,53	1258180,87	картометрический метод	0,10	-
247	428059,74	1258179,94	картометрический метод	0,10	-
248	428068,08	1258173,60	картометрический метод	0,10	-
249	428078,25	1258166,51	картометрический метод	0,10	-
250	428088,98	1258160,28	картометрический метод	0,10	-
251	428100,18	1258154,97	картометрический метод	0,10	-
252	428111,78	1258150,59	картометрический метод	0,10	-
253	428123,70	1258147,19	картометрический метод	0,10	-
254	428135,86	1258144,78	картометрический метод	0,10	-
255	428139,21	1258144,30	картометрический метод	0,10	-
256	428152,53	1258142,54	картометрический метод	0,10	-
257	428164,88	1258141,43	картометрический метод	0,10	-
258	428177,28	1258141,34	картометрический метод	0,10	-
259	428189,64	1258142,27	картометрический метод	0,10	-
1	428201,88	1258144,22	картометрический метод	0,10	-
ЗУ1 (2)					
260	425848,05	1265824,37	картометрический метод	0,10	-
261	425896,60	1265848,30	картометрический метод	0,10	-
262	425907,48	1265854,23	картометрический метод	0,10	-
263	425917,84	1265861,05	картометрический метод	0,10	-
264	425927,60	1265868,69	картометрический метод	0,10	-
265	425936,69	1265877,12	картометрический метод	0,10	-
266	425945,06	1265886,27	картометрический метод	0,10	-
267	425952,64	1265896,08	картометрический метод	0,10	-
268	425959,39	1265906,48	картометрический метод	0,10	-
269	425965,25	1265917,40	картометрический метод	0,10	-
270	425970,20	1265928,77	картометрический метод	0,10	-
271	425974,18	1265940,51	картометрический метод	0,10	-
272	425977,19	1265952,54	картометрический метод	0,10	-
273	425979,19	1265964,77	картометрический метод	0,10	-
274	425980,17	1265977,13	картометрический метод	0,10	-
275	425980,13	1265989,53	картометрический метод	0,10	-

1	2	3	4	5	6
276	425979,07	1266001,88	картометрический метод	0,10	-
277	425976,99	1266014,10	картометрический метод	0,10	-
278	425973,90	1266026,11	картометрический метод	0,10	-
279	425969,84	1266037,82	картометрический метод	0,10	-
280	425964,82	1266049,16	картометрический метод	0,10	-
281	425962,35	1266053,97	картометрический метод	0,10	-
282	425957,59	1266062,79	картометрический метод	0,10	-
283	425944,40	1266095,25	картометрический метод	0,10	-
284	425930,67	1266137,69	картометрический метод	0,10	-
285	425932,02	1266140,71	картометрический метод	0,10	-
286	426005,20	1266228,53	картометрический метод	0,10	-
287	426014,45	1266230,60	картометрический метод	0,10	-
288	426026,65	1266228,41	картометрический метод	0,10	-
289	426038,99	1266227,23	картометрический метод	0,10	-
290	426051,39	1266227,07	картометрический метод	0,10	-
291	426052,22	1266227,10	картометрический метод	0,10	-
292	426078,23	1266227,99	картометрический метод	0,10	-
293	426079,20	1266228,02	картометрический метод	0,10	-
294	426080,18	1266228,07	картометрический метод	0,10	-
295	426081,15	1266228,12	картометрический метод	0,10	-
296	426133,22	1266230,92	картометрический метод	0,10	-
297	426145,57	1266232,09	картометрический метод	0,10	-
298	426157,77	1266234,29	картометрический метод	0,10	-
299	426169,75	1266237,48	картометрический метод	0,10	-
300	426181,42	1266241,65	картометрический метод	0,10	-
301	426192,71	1266246,77	картометрический метод	0,10	-
302	426203,54	1266252,80	картометрический метод	0,10	-
303	426213,84	1266259,71	картометрический метод	0,10	-
304	426223,53	1266267,45	картометрический метод	0,10	-
305	426232,54	1266275,96	картометрический метод	0,10	-
306	426240,82	1266285,18	картометрический метод	0,10	-
307	426248,32	1266295,06	картометрический метод	0,10	-
308	426254,97	1266305,52	картометрический метод	0,10	-
309	426260,73	1266316,50	картометрический метод	0,10	-
310	426265,57	1266327,91	картометрический метод	0,10	-
311	426269,45	1266339,68	картометрический метод	0,10	-
312	426271,30	1266346,86	картометрический метод	0,10	-
313	426276,38	1266368,80	картометрический метод	0,10	-
314	426278,68	1266380,99	картометрический метод	0,10	-
315	426279,96	1266393,32	картометрический метод	0,10	-
316	426280,22	1266405,71	картометрический метод	0,10	-
317	426279,45	1266418,09	картометрический метод	0,10	-
318	426277,67	1266430,36	картометрический метод	0,10	-
319	426274,88	1266442,43	картометрический метод	0,10	-
320	426271,09	1266454,24	картометрический метод	0,10	-
321	426266,35	1266465,70	картометрический метод	0,10	-
322	426260,68	1266476,72	картометрический метод	0,10	-

1	2	3	4	5	6
323	426254,12	1266487,24	картометрический метод	0,10	-
324	426246,71	1266497,18	картометрический метод	0,10	-
325	426307,23	1266590,14	картометрический метод	0,10	-
326	426314,44	1266600,22	картометрический метод	0,10	-
327	426320,81	1266610,86	картометрический метод	0,10	-
328	426326,27	1266621,99	картометрический метод	0,10	-
329	426330,79	1266633,53	картометрический метод	0,10	-
330	426334,35	1266645,41	картометрический метод	0,10	-
331	426336,91	1266657,54	картометрический метод	0,10	-
332	426338,47	1266669,84	картометрический метод	0,10	-
333	426339,00	1266682,22	картометрический метод	0,10	-
334	426338,50	1266694,61	картометрический метод	0,10	-
335	426336,99	1266706,91	картометрический метод	0,10	-
336	426334,46	1266719,05	картометрический метод	0,10	-
337	426330,94	1266730,94	картометрический метод	0,10	-
338	426326,46	1266742,50	картометрический метод	0,10	-
339	426321,03	1266753,64	картометрический метод	0,10	-
340	426314,70	1266764,30	картометрический метод	0,10	-
341	426307,51	1266774,40	картометрический метод	0,10	-
342	426299,51	1266783,88	картометрический метод	0,10	-
343	426290,76	1266792,66	картометрический метод	0,10	-
344	426281,31	1266800,68	картометрический метод	0,10	-
345	426280,58	1266801,25	картометрический метод	0,10	-
346	426263,46	1266814,45	картометрический метод	0,10	-
347	426254,32	1266820,97	картометрический метод	0,10	-
348	426244,70	1266826,79	картометрический метод	0,10	-
349	426234,68	1266831,87	картометрический метод	0,10	-
350	426089,47	1266898,82	картометрический метод	0,10	-
351	426078,01	1266903,54	картометрический метод	0,10	-
352	426066,20	1266907,30	картометрический метод	0,10	-
353	426054,11	1266910,07	картометрический метод	0,10	-
354	426041,84	1266911,83	картометрический метод	0,10	-
355	426029,47	1266912,57	картометрический метод	0,10	-
356	426017,07	1266912,29	картометрический метод	0,10	-
357	426004,74	1266910,99	картометрический метод	0,10	-
358	425992,56	1266908,67	картометрический метод	0,10	-
359	425980,62	1266905,36	картометрический метод	0,10	-
360	425968,99	1266901,07	картометрический метод	0,10	-
361	425957,75	1266895,83	картометрический метод	0,10	-
362	425946,98	1266889,68	картометрический метод	0,10	-
363	425936,76	1266882,67	картометрический метод	0,10	-
364	425927,15	1266874,83	картометрический метод	0,10	-
365	425918,22	1266866,23	картометрический метод	0,10	-
366	425910,04	1266856,92	картометрический метод	0,10	-
367	425906,18	1266851,94	картометрический метод	0,10	-
368	425888,03	1266827,46	картометрический метод	0,10	-
369	425856,60	1266785,36	картометрический метод	0,10	-

1	2	3	4	5	6
370	425853,66	1266787,10	картометрический метод	0,10	-
371	425842,75	1266792,98	картометрический метод	0,10	-
372	425831,38	1266797,94	картометрический метод	0,10	-
373	425819,65	1266801,94	картометрический метод	0,10	-
374	425807,62	1266804,95	картометрический метод	0,10	-
375	425795,39	1266806,97	картометрический метод	0,10	-
376	425795,19	1266806,99	картометрический метод	0,10	-
377	425769,75	1266810,07	картометрический метод	0,10	-
378	425757,39	1266811,05	картометрический метод	0,10	-
379	425744,99	1266811,01	картометрический метод	0,10	-
380	425732,64	1266809,94	картометрический метод	0,10	-
381	425720,42	1266807,86	картометрический метод	0,10	-
382	425719,05	1266807,56	картометрический метод	0,10	-
383	425702,11	1266803,78	картометрический метод	0,10	-
384	425690,13	1266800,58	картометрический метод	0,10	-
385	425678,46	1266796,41	картометрический метод	0,10	-
386	425667,17	1266791,28	картометрический метод	0,10	-
387	425656,35	1266785,24	картометрический метод	0,10	-
388	425646,06	1266778,33	картометрический метод	0,10	-
389	425636,37	1266770,59	картометрический метод	0,10	-
390	425628,38	1266763,11	картометрический метод	0,10	-
391	425620,46	1266755,14	картометрический метод	0,10	-
392	425612,09	1266745,99	картометрический метод	0,10	-
393	425604,51	1266736,19	картометрический метод	0,10	-
394	425597,76	1266725,79	картометрический метод	0,10	-
395	425591,89	1266714,87	картометрический метод	0,10	-
396	425586,95	1266703,50	картометрический метод	0,10	-
397	425582,96	1266691,76	картометрический метод	0,10	-
398	425579,96	1266679,73	картометрический метод	0,10	-
399	425578,97	1266674,50	картометрический метод	0,10	-
400	425576,90	1266662,30	картометрический метод	0,10	-
401	425575,44	1266651,17	картометрический метод	0,10	-
402	425574,82	1266639,95	картометрический метод	0,10	-
403	425575,03	1266628,73	картометрический метод	0,10	-
404	425576,17	1266608,61	картометрический метод	0,10	-
405	425577,38	1266596,27	картометрический метод	0,10	-
406	425579,61	1266584,07	картометрический метод	0,10	-
407	425582,84	1266572,10	картометрический метод	0,10	-
408	425584,15	1266568,12	картометрический метод	0,10	-
409	425592,19	1266544,84	картометрический метод	0,10	-
410	425596,55	1266533,68	картометрический метод	0,10	-
411	425601,79	1266522,90	картометрический метод	0,10	-
412	425607,87	1266512,57	картометрический метод	0,10	-
413	425620,13	1266493,54	картометрический метод	0,10	-
414	425627,27	1266483,41	картометрический метод	0,10	-
415	425635,22	1266473,90	картометрический метод	0,10	-
416	425643,93	1266465,07	картометрический метод	0,10	-

1	2	3	4	5	6
417	425646,24	1266462,97	картометрический метод	0,10	-
418	425654,17	1266455,88	картометрический метод	0,10	-
419	425621,12	1266411,59	картометрический метод	0,10	-
420	425550,96	1266336,53	картометрический метод	0,10	-
421	425547,39	1266336,89	картометрический метод	0,10	-
422	425535,29	1266339,59	картометрический метод	0,10	-
423	425523,00	1266341,28	картометрический метод	0,10	-
424	425510,62	1266341,95	картометрический метод	0,10	-
425	425498,23	1266341,59	картометрический метод	0,10	-
426	425485,91	1266340,21	картометрический метод	0,10	-
427	425473,75	1266337,82	картометрический метод	0,10	-
428	425461,82	1266334,44	картометрический метод	0,10	-
429	425450,22	1266330,08	картометрический метод	0,10	-
430	425439,01	1266324,77	картометрический метод	0,10	-
431	425428,28	1266318,56	картометрический метод	0,10	-
432	425418,10	1266311,49	картометрический метод	0,10	-
433	425411,09	1266305,83	картометрический метод	0,10	-
434	425371,04	1266271,49	картометрический метод	0,10	-
435	425361,97	1266263,04	картометрический метод	0,10	-
436	425353,63	1266253,87	картометрический метод	0,10	-
437	425346,08	1266244,04	картометрический метод	0,10	-
438	425339,36	1266233,62	картометрический метод	0,10	-
439	425333,52	1266222,68	картометрический метод	0,10	-
440	425328,61	1266211,30	картометрический метод	0,10	-
441	425324,66	1266199,55	картометрический метод	0,10	-
442	425321,69	1266187,51	картометрический метод	0,10	-
443	425319,72	1266175,27	картометрический метод	0,10	-
444	425318,77	1266162,91	картометрический метод	0,10	-
445	425318,85	1266150,51	картометрический метод	0,10	-
446	425319,19	1266145,32	картометрический метод	0,10	-
447	425327,48	1266044,57	картометрический метод	0,10	-
448	425329,00	1266032,27	картометрический метод	0,10	-
449	425331,54	1266020,13	картометрический метод	0,10	-
450	425335,07	1266008,25	картометрический метод	0,10	-
451	425339,57	1265996,70	картометрический метод	0,10	-
452	425345,01	1265985,55	картометрический метод	0,10	-
453	425351,35	1265974,90	картометрический метод	0,10	-
454	425355,57	1265968,76	картометрический метод	0,10	-
455	425448,53	1265840,68	картометрический метод	0,10	-
456	425459,08	1265806,42	картометрический метод	0,10	-
457	425463,22	1265794,73	картометрический метод	0,10	-
458	425468,30	1265783,43	картометрический метод	0,10	-
459	425474,30	1265772,58	картометрический метод	0,10	-
460	425481,18	1265762,26	картометрический метод	0,10	-
461	425488,89	1265752,55	картометрический метод	0,10	-
462	425497,37	1265743,51	картометрический метод	0,10	-
463	425506,57	1265735,20	картометрический метод	0,10	-

1	2	3	4	5	6
464	425516,42	1265727,67	картометрический метод	0,10	-
465	425526,86	1265720,99	картометрический метод	0,10	-
466	425537,82	1265715,19	картометрический метод	0,10	-
467	425549,22	1265710,32	картометрический метод	0,10	-
468	425560,98	1265706,40	картометрический метод	0,10	-
469	425573,03	1265703,47	картометрический метод	0,10	-
470	425585,28	1265701,55	картометрический метод	0,10	-
471	425597,64	1265700,64	картометрический метод	0,10	-
472	425610,04	1265700,75	картометрический метод	0,10	-
473	425622,38	1265701,89	картометрический метод	0,10	-
474	425634,59	1265704,05	картометрический метод	0,10	-
475	425646,58	1265707,20	картометрический метод	0,10	-
476	425654,39	1265709,84	картометрический метод	0,10	-
477	425719,45	1265733,86	картометрический метод	0,10	-
478	425730,89	1265738,64	картометрический метод	0,10	-
479	425741,90	1265744,33	картометрический метод	0,10	-
480	425752,41	1265750,92	картометрический метод	0,10	-
481	425762,33	1265758,36	картометрический метод	0,10	-
482	425771,60	1265766,59	картометрический метод	0,10	-
483	425780,16	1265775,55	картометрический метод	0,10	-
484	425787,96	1265785,19	картометрический метод	0,10	-
485	425794,93	1265795,45	картометрический метод	0,10	-
260	425848,05	1265824,37	картометрический метод	0,10	-
3. Сведения о характерных точках части (частей) границы объекта:					
Обозначение характерных точек части границы	Координаты, м		Метод определения координат характерной точки	Средняя квадратическая погрешность положения характерной точки (Mt), м	Описание обозначения точки на местности (при наличии)
	Х	У			
1	2	3	4	5	6
Часть № -					
-	-	-	-	-	-

Раздел 3

Сведения о местоположении измененных (уточненных) границ объекта					
1. Система координат – МСК-76.					
2. Сведения о характерных точках границ объекта:					
Обозначение характерных точек границ	Существующие координаты, м	Измененные (уточненные) координаты, м	Метод определения координат характерной	Средняя квадратическая погрешность положения	Описание обозначения точки на местности

Раздел 4

План границ объекта ЗУ1 (1)



Масштаб 1:15000


Используемые условные знаки и обозначения:

●1 - характерная точка контура, сведения о которой позволяют однозначно определить её на местности

----- - вновь образованная часть контура, сведения о которой достаточны для определения её местоположения

————— - границы территории объекта культурного наследия

План границ объекта ЗУ1 (2)



Масштаб 1:15000

Используемые условные знаки и обозначения:

- I - характерная точка контура, сведения о которой позволяют однозначно определить её на местности
- - вновь образованная часть контура, сведения о которой достаточны для определения её местоположения
- - границы территории объекта культурного наследия

479	480	150 метров от внешних границ территории ансамбля
480	481	150 метров от внешних границ территории ансамбля
481	482	150 метров от внешних границ территории ансамбля
482	483	150 метров от внешних границ территории ансамбля
483	484	150 метров от внешних границ территории ансамбля
484	485	150 метров от внешних границ территории ансамбля
485	260	150 метров от внешних границ территории ансамбля

УТВЕРЖДЕНО

приказом департамента

охраны объектов

культурного наследия

Ярославской области

от 05.10.2010 № 117

ГРАФИЧЕСКОЕ ОПИСАНИЕ

местоположения границ защитной зоны объекта культурного наследия
регионального значения (памятника) «Монумент "Мать-Волга"»,
1953 г. (Ярославская область, г. Рыбинск, дамба шлюзов Рыбинской
гидроэлектростанции со стороны водохранилища)

Раздел 1

Сведения об объекте		
№ п/п	Характеристики объекта	Описание характеристик
1	2	3
1.	Местоположение объекта	Российская Федерация, Ярославская область, г. Рыбинск, дамба шлюзов Рыбинской гидроэлектростанции со стороны водохранилища
2.	Площадь объекта \pm величина погрешности определения площади ($P \pm \Delta P$)	52853 кв. м. \pm 80 кв. м.
3.	Иные характеристики объекта	Содержание ограничений: В соответствии с п. 1 ст. 34.1 Федерального закона от 25.06.2002 № 73-ФЗ «Об объектах культурного наследия (памятниках истории и культуры) народов Российской Федерации» в границах защитных зон объектов культурного наследия в целях обеспечения сохранности объектов культурного наследия и композиционно-видовых связей (панорам) запрещаются строительство объектов капитального строительства и их реконструкция, связанная с изменением их параметров (высоты, количества этажей, площади), за исключением строительства и реконструкции линейных объектов.

Раздел 2

Сведения о местоположении границ объекта				
1. Система координат – МСК-76.				
2. Сведения о характерных точках границ объекта:				
Обозначение	Координаты, м	Метод определения	Средняя	Описание

характерных точек границ	X	Y	координат характерной точки	квадратическая погрешность положения характерной точки (Mt), м	обозначения точки на местности (при наличии)
1	2	3	4	5	6
1	428205,08	1258205,98	картометрический метод	0,10	-
2	428211,94	1258210,59	картометрический метод	0,10	-
3	428218,39	1258215,75	картометрический метод	0,10	-
4	428224,40	1258221,43	картометрический метод	0,10	-
5	428229,91	1258227,59	картометрический метод	0,10	-
6	428234,90	1258234,17	картометрический метод	0,10	-
7	428237,08	1258237,44	картометрический метод	0,10	-
8	428243,25	1258247,12	картометрический метод	0,10	-
9	428247,40	1258254,27	картометрический метод	0,10	-
10	428250,94	1258261,73	картометрический метод	0,10	-
11	428253,86	1258269,46	картометрический метод	0,10	-
12	428256,13	1258277,41	картометрический метод	0,10	-
13	428257,73	1258285,52	картометрический метод	0,10	-
14	428258,67	1258293,73	картометрический метод	0,10	-
15	428258,91	1258299,70	картометрический метод	0,10	-
16	428259,21	1258325,36	картометрический метод	0,10	-
17	428259,22	1258326,49	картометрический метод	0,10	-
18	428259,21	1258327,62	картометрический метод	0,10	-
19	428259,20	1258328,74	картометрический метод	0,10	-
20	428258,70	1258351,33	картометрический метод	0,10	-
21	428258,17	1258359,58	картометрический метод	0,10	-
22	428256,97	1258367,76	картометрический метод	0,10	-
23	428255,09	1258375,81	картометрический метод	0,10	-
24	428252,56	1258383,68	картометрический метод	0,10	-
25	428249,39	1258391,31	картометрический метод	0,10	-
26	428245,59	1258398,65	картометрический метод	0,10	-
27	428241,21	1258405,65	картометрический метод	0,10	-
28	428236,26	1258412,27	картометрический метод	0,10	-
29	428230,78	1258418,46	картометрический метод	0,10	-
30	428224,80	1258424,17	картометрический метод	0,10	-
31	428218,38	1258429,37	картометрический метод	0,10	-
32	428211,55	1258434,03	картометрический метод	0,10	-
33	428204,36	1258438,10	картометрический метод	0,10	-
34	428196,85	1258441,56	картометрический метод	0,10	-
35	428189,09	1258444,40	картометрический метод	0,10	-
36	428181,12	1258446,58	картометрический метод	0,10	-
37	428172,99	1258448,10	картометрический метод	0,10	-
38	428164,77	1258448,94	картометрический метод	0,10	-
39	428156,51	1258449,10	картометрический метод	0,10	-
40	428156,06	1258449,09	картометрический метод	0,10	-
41	428144,18	1258448,77	картометрический метод	0,10	-
42	428141,42	1258448,70	картометрический метод	0,10	-

1	2	3	4	5	6
43	428140,92	1258448,80	картометрический метод	0,10	-
44	428132,74	1258450,00	картометрический метод	0,10	-
45	428124,49	1258450,52	картометрический метод	0,10	-
46	428116,23	1258450,35	картометрический метод	0,10	-
47	428108,01	1258449,51	картометрический метод	0,10	-
48	428099,88	1258447,99	картометрический метод	0,10	-
49	428091,91	1258445,80	картометрический метод	0,10	-
50	428084,15	1258442,97	картометрический метод	0,10	-
51	428076,65	1258439,50	картометрический метод	0,10	-
52	428069,46	1258435,42	картометрический метод	0,10	-
53	428062,63	1258430,77	картометрический метод	0,10	-
54	428056,21	1258425,56	картометрический метод	0,10	-
55	428050,24	1258419,84	картометрический метод	0,10	-
56	428044,76	1258413,65	картометрический метод	0,10	-
57	428039,82	1258407,03	картометрический метод	0,10	-
58	428035,43	1258400,03	картометрический метод	0,10	-
59	428031,64	1258392,68	картометрический метод	0,10	-
60	428028,47	1258385,05	картометрический метод	0,10	-
61	428025,94	1258377,18	картометрический метод	0,10	-
62	428024,07	1258369,13	картометрический метод	0,10	-
63	428023,85	1258367,92	картометрический метод	0,10	-
64	428015,91	1258322,93	картометрический метод	0,10	-
65	428014,81	1258314,74	картометрический метод	0,10	-
66	428014,39	1258306,48	картометрический метод	0,10	-
67	428014,66	1258298,22	картометрический метод	0,10	-
68	428015,60	1258290,01	картометрический метод	0,10	-
69	428017,23	1258281,91	картометрический метод	0,10	-
70	428019,51	1258273,97	картометрический метод	0,10	-
71	428019,85	1258272,97	картометрический метод	0,10	-
72	428023,42	1258262,61	картометрический метод	0,10	-
73	428026,43	1258254,92	картометрический метод	0,10	-
74	428030,07	1258247,49	картометрический метод	0,10	-
75	428034,31	1258240,40	картометрический метод	0,10	-
76	428039,12	1258233,68	картометрический метод	0,10	-
77	428044,47	1258227,38	картометрический метод	0,10	-
78	428050,32	1258221,54	картометрический метод	0,10	-
79	428056,63	1258216,21	картометрический метод	0,10	-
80	428057,44	1258215,58	картометрический метод	0,10	-
81	428065,78	1258209,24	картометрический метод	0,10	-
82	428072,56	1258204,52	картометрический метод	0,10	-
83	428079,71	1258200,37	картометрический метод	0,10	-
84	428087,17	1258196,82	картометрический метод	0,10	-
85	428094,91	1258193,91	картометрический метод	0,10	-
86	428102,86	1258191,64	картометрический метод	0,10	-
87	428110,96	1258190,03	картометрический метод	0,10	-
88	428113,20	1258189,71	картометрический метод	0,10	-
89	428126,52	1258187,95	картометрический метод	0,10	-

1	2	3	4	5	6
90	428134,75	1258187,21	картометрический метод	0,10	-
91	428143,02	1258187,15	картометрический метод	0,10	-
92	428151,26	1258187,77	картометрический метод	0,10	-
93	428159,42	1258189,07	картометрический метод	0,10	-
94	428167,45	1258191,04	картометрический метод	0,10	-
95	428169,43	1258191,64	картометрический метод	0,10	-
96	428182,56	1258195,74	картометрический метод	0,10	-
97	428190,34	1258198,52	картометрический метод	0,10	-
98	428197,87	1258201,95	картометрический метод	0,10	-
1	428205,08	1258205,98	картометрический метод	0,10	-

3. Сведения о характерных точках части (частей) границы объекта:

Обозначение характерных точек части границы	Координаты, м		Метод определения координат характерной точки	Средняя квадратическая погрешность положения характерной точки (Mt), м	Описание обозначения точки на местности (при наличии)
	X	Y			
1	2	3	4	5	6
Часть № -					
-	-	-	-	-	-

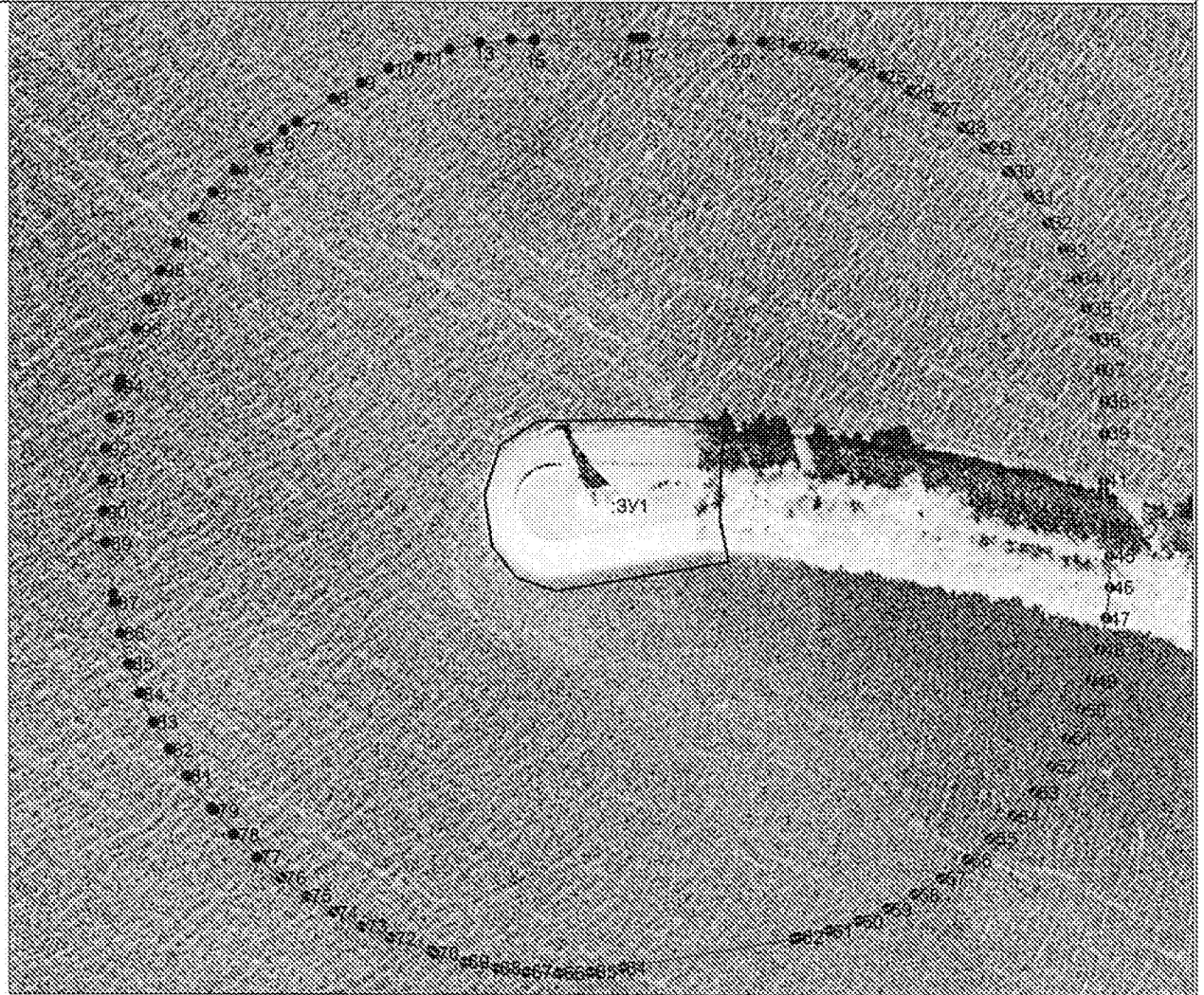
Раздел 3

Сведения о местоположении измененных (уточненных) границ объекта							
1. Система координат – МСК-76.							
2. Сведения о характерных точках границ объекта:							
Обозначение характерных точек границ	Существующие координаты, м		Измененные (уточненные) координаты, м		Метод определения координат характерной точки	Средняя квадратическая погрешность положения характерной точки (Mt), м	Описание обозначения точки на местности (при наличии)
	X	Y	X	Y			
1	2	3	4	5	6	7	8
-	-	-	-	-	-	-	-
3. Сведения о характерных точках части (частей) границы объекта:							
Часть № -							
Обозначение характерных точек границ	Существующие координаты, м		Измененные (уточненные) координаты, м		Метод определения координат характерной точки	Средняя квадратическая погрешность положения характерной точки (Mt), м	Описание обозначения точки на местности (при наличии)
	X	Y	X	Y			

1	2	3	4	5	6	7	8
-	-	-	-	-	-	-	-

Раздел 4

План границ объекта



Масштаб 1:1500

Используемые условные знаки и обозначения:

- 1 - характерная точка контура, сведения о которой позволяют однозначно определить её на местности
- - вновь образованная часть контура, сведения о которой достаточны для определения её местоположения
- - границы территории объекта культурного наследия

