



ЗАРЕГИСТРИРОВАН

15.10.2020

в присвоенном регистрационном номере

36-10527

**ДЕПАРТАМЕНТ ОХРАНЫ ОБЪЕКТОВ  
КУЛЬТУРНОГО НАСЛЕДИЯ ЯРОСЛАВСКОЙ ОБЛАСТИ**

**ПРИКАЗ**

от 15.10.2020 № 121  
г. Ярославль

О включении выявленного объекта культурного наследия в единый государственный реестр объектов культурного наследия (памятников истории и культуры) народов Российской Федерации

В соответствии со статьями 3.1, 18, 33 Федерального закона от 25 июня 2002 года № 73-ФЗ «Об объектах культурного наследия (памятниках истории и культуры) народов Российской Федерации», Положением о департаменте охраны объектов культурного наследия Ярославской области, утверждённым постановлением Правительства области от 17.06.2015 № 659-п «О департаменте охраны объектов культурного наследия Ярославской области», на основании акта государственной историко-культурной экспертизы от 03.09.2020

**ДЕПАРТАМЕНТ ОХРАНЫ ОБЪЕКТОВ КУЛЬТУРНОГО НАСЛЕДИЯ ЯРОСЛАВСКОЙ ОБЛАСТИ ПРИКАЗЫВАЕТ:**

1. Включить в единый государственный реестр объектов культурного наследия (памятников истории и культуры) народов Российской Федерации выявленный объект культурного наследия «Особняк городской», 2-я пол. XIX в. (Ярославская область, г. Тутаев, ул. Ушакова, д. 64/22 (Панина)), в качестве объекта культурного наследия местного (муниципального) значения (памятника) «Первое приходское мужское и женское 3-классное городское училище», начало 20-х годов XIX в., 1851 – 1866 гг., 1902 – 1905 гг. (Ярославская область, г. Тутаев, ул. Панина, д. 22).

2. Утвердить прилагаемые:

- границы территории объекта культурного наследия местного (муниципального) значения (памятника) «Первое приходское мужское


и женское 3-классное городское училище», начало 20-х годов XIX в., 1851 – 1866 гг., 1902 – 1905 гг. (Ярославская область, г. Тутаев, ул. Панина, д. 22);

- предмет охраны объекта культурного наследия местного (муниципального) значения (памятника) «Первое приходское мужское и женское 3-классное городское училище», начало 20-х годов XIX в., 1851 – 1866 гг., 1902 – 1905 гг. (Ярославская область, г. Тутаев, ул. Панина, д. 22).

3. Контроль за исполнением приказа возложить на начальника отдела учёта объектов культурного наследия департамента Рязанову Т.В.

4. Приказ вступает в силу со дня его официального опубликования.

Директор департамента



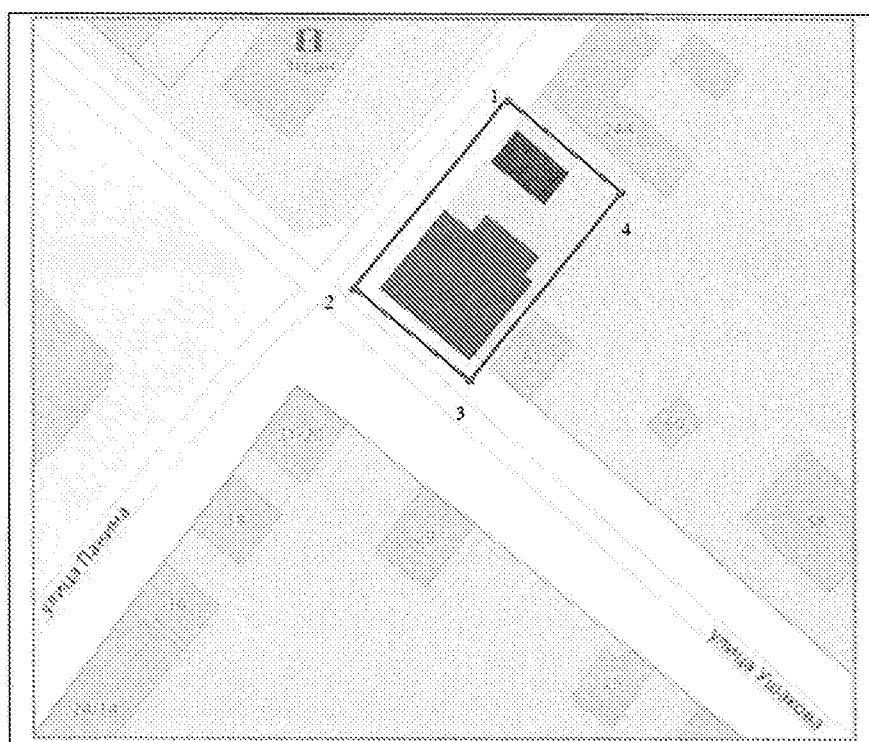
А.Е. Филяев

УТВЕРЖДЕНЫ  
приказом департамента  
охраны объектов  
культурного наследия  
Ярославской области  
от 15.10.2010 № 121

### ГРАНИЦЫ ТЕРРИТОРИИ

объекта культурного наследия местного (муниципального) значения  
(памятника) «Первое приходское мужское и женское 3-классное  
городское училище», начало 20-х годов XIX в., 1851 – 1866 гг.,  
1902 – 1905 гг. (Ярославская область, г. Тутаев, ул. Панина, д. 22)

1. Схема границ территории объекта культурного наследия.



2. Координаты характерных (поворотных) точек границ территории  
объекта культурного наследия.

Номер характерной (поворотной) точки	Координаты характерных (поворотных) точек (система координат МСК-76)	
	X	Y
1	403882.59	1309059.03
2	403847.23	1309031.43
3	403833.12	1309049.60
4	403864.36	1309081.01
1	403882.59	1309059.03

### 3. Режим использования территории объекта культурного наследия.

На территории объекта культурного наследия разрешается:

- проведение работ по сохранению объекта культурного наследия (меры, направленные на обеспечение физической сохранности и сохранение историко-культурной ценности объекта культурного наследия, предусматривающие консервацию, ремонт, реставрацию, приспособление объекта культурного наследия для современного использования и включающие в себя научно-исследовательские, изыскательские, проектные и производственные работы, научное руководство проведением работ по сохранению объекта культурного наследия, технический и авторский надзор за проведением данных работ);

- реконструкция, ремонт существующих дорог, инженерных коммуникаций, благоустройство, озеленение, установка малых архитектурных форм, информационных знаков и указателей, иная хозяйственная деятельность, не противоречащая требованиям обеспечения сохранности объекта культурного наследия и позволяющая обеспечить функционирование объекта культурного наследия в современных условиях, обеспечивающая недопущение ухудшения состояния территории объекта культурного наследия, включенного в единый государственный реестр объектов культурного наследия (памятников истории и культуры) народов Российской Федерации, поддержание территории объекта культурного наследия в благоустроенном состоянии;

- ведение мониторинга состояния объекта культурного наследия, территории объекта культурного наследия;

- проведение археологических работ.

На территории объекта культурного наследия запрещается:

- строительство объектов капитального строительства и увеличение объемно-пространственных характеристик существующих на территории памятника объектов капитального строительства;

- проведение земляных, строительных, мелиоративных работ и иных работ, за исключением работ по сохранению объекта культурного наследия или его отдельных элементов, сохранению историко-градостроительной или природной среды объекта культурного наследия;

- установка рекламных конструкций, распространение наружной рекламы;

- осуществление любых видов деятельности, ухудшающих экологические условия и гидрологический режим на территории объекта культурного наследия, создающих вибрационные нагрузки динамическим воздействием на грунты в зоне их взаимодействия с объектом культурного наследия.

## УТВЕРЖДЁН

приказом департамента  
охраны объектов  
культурного наследия  
Ярославской области  
от 15.10.2010 № 21

### ПРЕДМЕТ ОХРАНЫ

**объекта культурного наследия местного (муниципального) значения (памятника) «Первое приходское мужское и женское 3-классное городское училище», начало 20-х годов XIX в., 1851 – 1866 гг., 1902 – 1905 гг. (Ярославская область, г. Тутаев, ул. Панина, д. 22)**

Предметом охраны объекта культурного наследия местного (муниципального) значения (памятника) «Первое приходское мужское и женское 3-классное городское училище», начало 20-х годов XIX в., 1851 – 1866 гг., 1902 – 1905 гг. (Ярославская область, г. Тутаев, ул. Панина, д. 22), являются:

1. Градостроительные характеристики:

- месторасположение: угол (перекресток) улиц Панина и Ушакова; по историческим «красным» линиям застройки улиц Панина и Ушакова в г. Тутаеве Ярославской области;

- композиционная значимость (роль) в структуре окружающего культурного ландшафта;

- габариты и силуэт памятника на 1905 г.

2. Архитектурные и конструктивные характеристики:

- объемно-пространственная композиция на 1905 г., как результат поэтапного формирования памятника; конфигурация памятника (близкий к квадрату план с кирпичным и деревянным тамбурами с северо-восточной стороны); высотные характеристики (количество этажей – два);

- крыша вальмовая с тремя слуховыми окнами (одно слуховое окно на северо-восточном скате кровли; два слуховых окна в виде деревянных аттиков на юго-западном и северо-западном скатах кровли); металлическая фальцевая кровля зеленого цвета;

- виды отделки фасадной поверхности: окраска по штукатурке, рустовка, декоративное убранство;

- колористическое решение на 1905 г.: первый этаж: охра; второй этаж и межэтажное пространство: плоскость стен – охра, декоративные элементы – белый цвет.

2.1. Единое (тождественное) композиционное и архитектурно-художественное оформление фасадов по улице Панина (северо-западного фасада) и улице Ушакова (юго-западного фасада):

- семь осей окон по каждому из фасадов; прямоугольные оконные проемы второго этажа; оконные проемы первого этажа с полуциркульным

завершением; оконные проемы подвала лучковой формы; два деревянных слуховых окна-аттика полуциркульного завершения, с окнами «Люкарна», карнизом и четырьмя пилястрами, гладкими по краям аттика и прямоугольными нишами в стволе по краям полуциркульной арки;

- горизонтальное членение: цоколь с обрезом; профилированный штукатурный межэтажный пояс с усилениями (раскреповками) линии пояса в центральной части здания и по углам; межэтажный фриз, сформированный из перспективных ниш (ширинок) квадратной формы, огибающих углы здания, прямоугольной формы в подоконной плоскости и плоскости пилястр и прямоугольных филенок в центральной, подоконной части здания;

- вертикальное членение: рустованные пилястры, огибающие угол здания; штукатурные пилястры с филенкой по всей высоте ствола, базами и капителями в оформлении центральной трехоконной группы второго этажа;

- обработка рустом плоскости центральной композиции трех окон второго этажа; штукатурные тянутые наличники второго этажа; наличники трехоконной группы центральной части второго этажа памятника с архивольтами и лепным декором растительного орнамента в тимпанах архивольта; лепной декор в навершии наличников боковых оконных проемов второго этажа (по две оси окон относительно центральной трехоконной группы).

2.2. Единое (тождественное) композиционное и архитектурно-художественное оформление северо-восточного (дворового) фасада и юго-восточного (дворового) фасада; цоколь с обрезом; межэтажная профилированная тяга с угловым усилением (раскреповкой) линии пояса; рустованные пилястры, огибающие угол здания; ниши (ширинки) в основании пилястр; штукатурные тянутые наличники второго этажа; профилированный карниз.

Юго-восточный (дворовой) фасад: семь осей окон; прямоугольные оконные проемы второго этажа; оконные проемы первого этажа с полуциркульным завершением; оконные проемы подвала лучковой формы; оконные и дверные проемы с клинчатыми перемычками.

Северо-восточный (дворовой) фасад: три оси окон в северной части фасада относительно кирпичного тамбура (две оси на первом этаже и одна на втором этаже) и одна ось на первом этаже в южной части фасада относительно кирпичного тамбура; прямоугольные оконные проемы второго этажа; оконные проемы первого этажа с полуциркульным завершением; оконные и дверные проемы с клинчатыми перемычками.

2.3. Кирпичный (входной) тамбур (пристрой к северо-восточному фасаду):


- главный фасад трёхчастный, разделенный по вертикали (по углам и центру) лопатками, по горизонтали профилированными межэтажной тягой и карнизом; четыре оси окон на втором этаже (две оси окон центральной части с полуциркульным завершением, боковые с лучковым завершением);

одна ось дверного проема в центральной части первого этажа с полуциркульным завершением и две оси окон с лучковым завершением по бокам относительно дверного проема; кирпичные многоступенчатый карниз и два боковых лежащих аттика в завершении плоскости стены;

- боковые фасады одночастные, по две оси окон с лучковым завершением; угловые лопатки простой формы; межэтажный профилированный пояс; кирпичный многоступенчатый карниз.

### 3. Заполнения дверных и оконных проёмов:

- материал и конфигурация дверного заполнения (деревянные филенчатые двери; прямоугольные и прямоугольные с полуциркульным завершением); колористическое решение дверного заполнения (зеленые):



- конфигурация оконных заполнений (прямоугольные и прямоугольные с полуциркульным завершением); рисунок переплёта оконных заполнений на 1905 г. и колористическое решение (коричневые);

- откосы и порталы подоконников и дверных проемов.

4. Конструктивные элементы на 1905 г. (капитальные кирпичные стены, плоские перекрытия).

5. Архитектурно-художественное оформление интерьеров первого этажа (штукатурные тяги в карнизной части стен и потолка).