



ЗАКОН САНКТ-ПЕТЕРБУРГА

О внесении изменений в Закон Санкт-Петербурга "О зеленых насаждениях общего пользования"

Принят Законодательным
Собранием Санкт-Петербурга

7 июня 2017 года

Статья 1

Внести в Закон Санкт-Петербурга от 19 сентября 2007 года № 430-85 "О зеленых насаждениях общего пользования" следующие изменения:

1. В таблице приложения 1:

позицию 570 изложить в следующей редакции:

"570	8079	сквер б/н вдоль р.Ивановки между пр.Ветеранов и ул.Чекистов	16,14	8-3; 8-4";
------	------	---	-------	---------------

после позиции 591-7 дополнить позицией 591-8 следующего содержания:

"591-8	8130	сквер б/н на пр.Маршала Жукова, д.21	0,44	8-1";
--------	------	--------------------------------------	------	-------

после позиции 1008-44 дополнить позициями 1008-45 и 1008-46 следующего содержания:

"1008-45	13274	сквер б/н на Петровском пр., д.20, корп.3	0,17	13-5
1008-46	13275	сквер б/н на ул.Барочной между д.2 и д.4	0,04	13-6";

позицию 1047 изложить в следующей редакции:

"1047	14058	сквер б/н на Торговой пл.	0,34	14-2";
-------	-------	---------------------------	------	--------

позицию 1259 изложить в следующей редакции:

"1259	17096	парк Героев-пожарных	54,56	17-5";
-------	-------	----------------------	-------	--------

после позиции 1416-24 дополнить позицией 1416-25 следующего содержания:

"1416-25	18210	сквер б/н на Итальянской ул., д.12	0,09	18-1".
----------	-------	------------------------------------	------	--------

2. В приложении 3:

схему 8-1 территорий зеленых насаждений общего пользования в границах Красносельского района Санкт-Петербурга (муниципальный округ Юго-Запад) изложить согласно приложению 1 к настоящему Закону Санкт-Петербурга;

схему 8-3 территорий зеленых насаждений общего пользования в границах Красносельского района Санкт-Петербурга (муниципальный округ Сосновая поляна) изложить согласно приложению 2 к настоящему Закону Санкт-Петербурга;

схему 8-4 территорий зеленых насаждений общего пользования в границах Красносельского района Санкт-Петербурга (муниципальный округ Урицк) изложить согласно приложению 3 к настоящему Закону Санкт-Петербурга;

схему 13-5 территорий зеленых насаждений общего пользования в границах Петроградского района Санкт-Петербурга (муниципальный округ округ Петровский) изложить согласно приложению 4 к настоящему Закону Санкт-Петербурга;

схему 13-6 территорий зеленых насаждений общего пользования в границах Петроградского района Санкт-Петербурга (муниципальный округ Чкаловское) изложить согласно приложению 5 к настоящему Закону Санкт-Петербурга;


схему 14-2 территорий зеленых насаждений общего пользования в границах Петродворцового района Санкт-Петербурга (город Петергоф) изложить согласно приложению 6 к настоящему Закону Санкт-Петербурга;

схему 18-1 территорий зеленых насаждений общего пользования в границах Центрального района Санкт-Петербурга (муниципальный округ Дворцовый округ) изложить согласно приложению 7 к настоящему Закону Санкт-Петербурга.

Статья 2

Настоящий Закон Санкт-Петербурга вступает в силу через 10 дней после дня его официального опубликования.

Губернатор Санкт-Петербурга

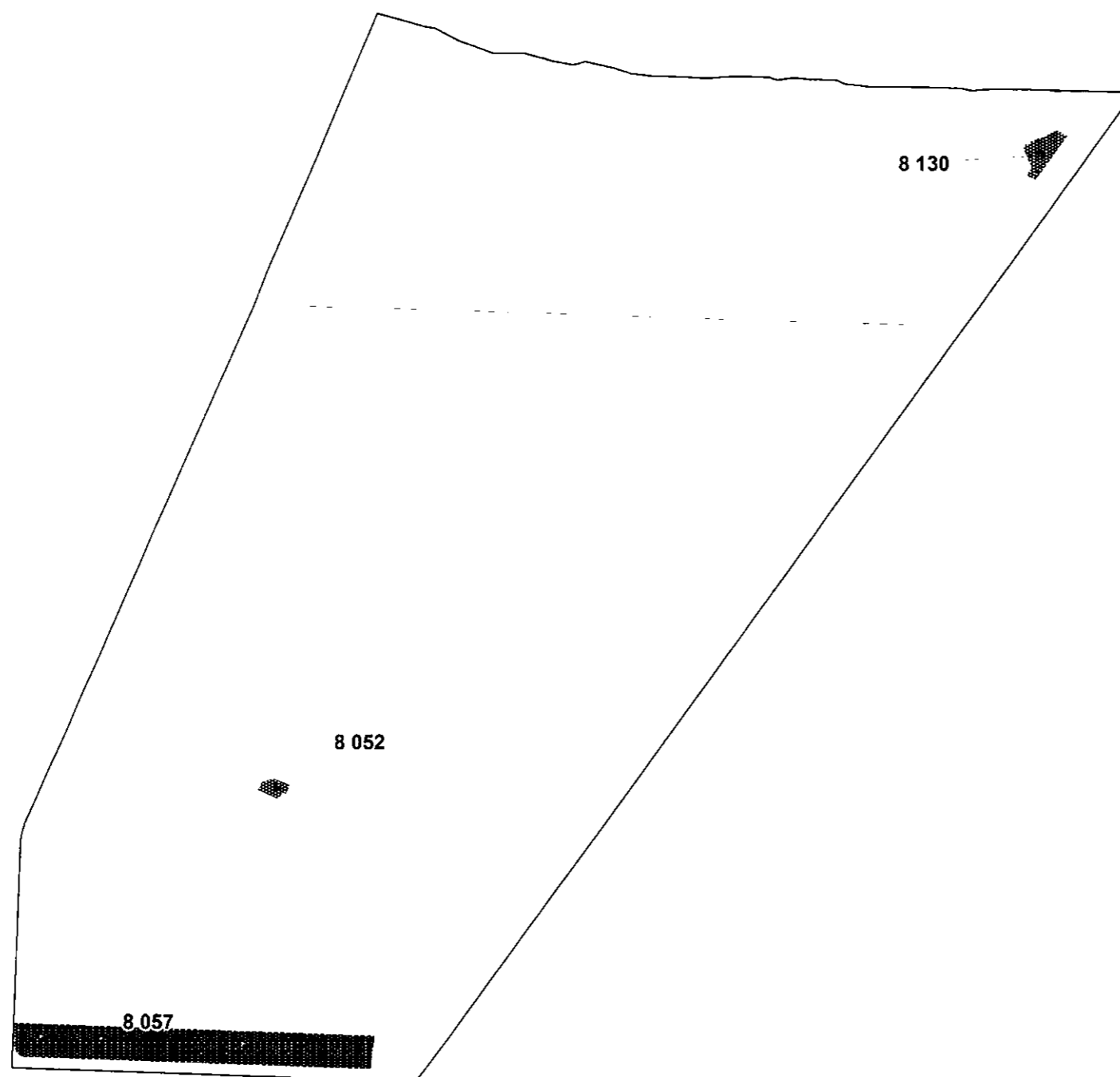


Г.С. Полтавченко

Санкт-Петербург
23 ИЮНЯ 2017 года
№ 363-64

**Территории зеленых насаждений общего пользования в границах Красносельского района Санкт-Петербурга
(муниципальный округ Юго-Запад)**

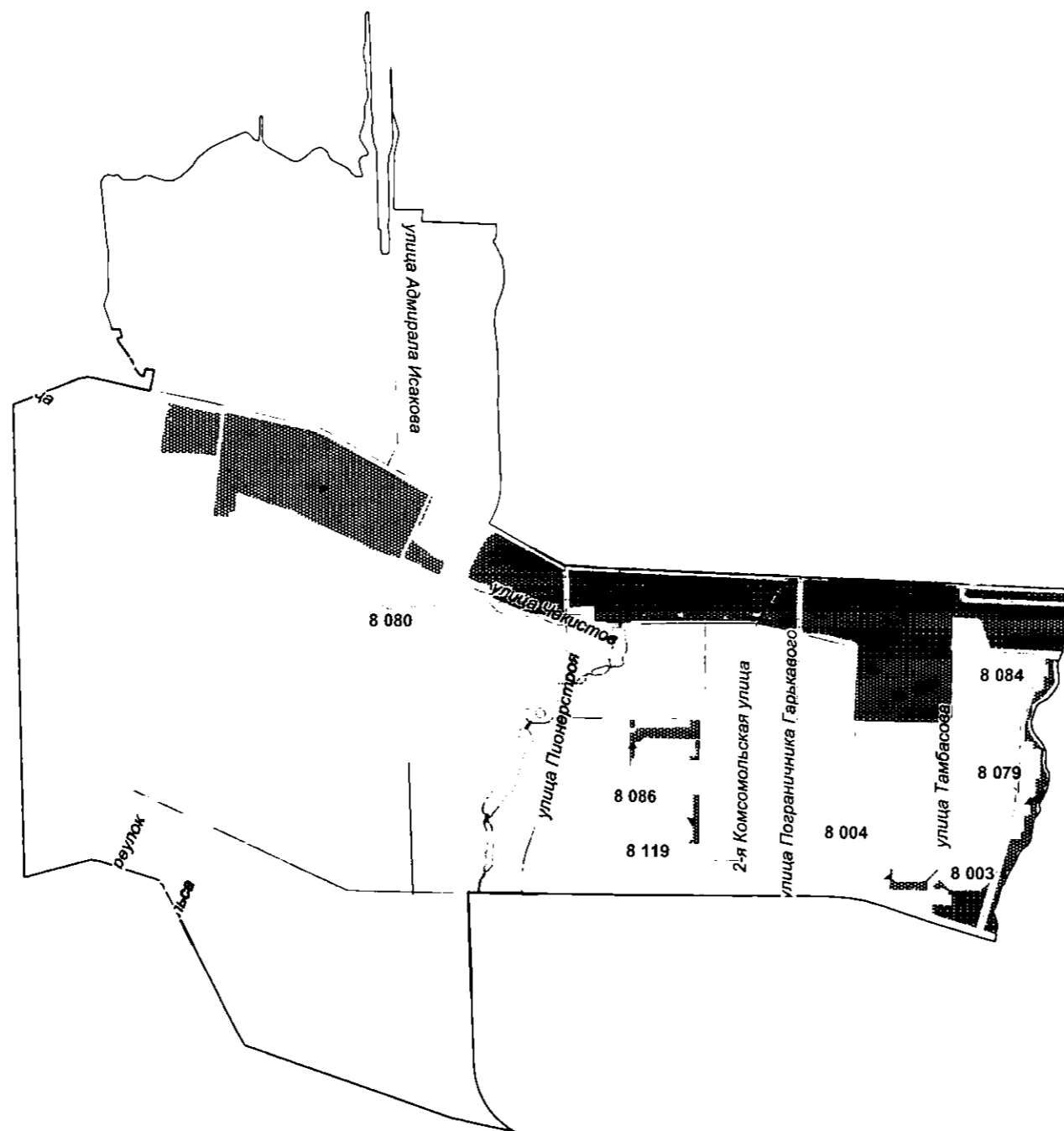
Схема 8-1







Условные обозначения

- границы муниципальных образований
- территории зеленых насаждений общего пользования городского значения
- водные объекты
- улично-дорожная сеть

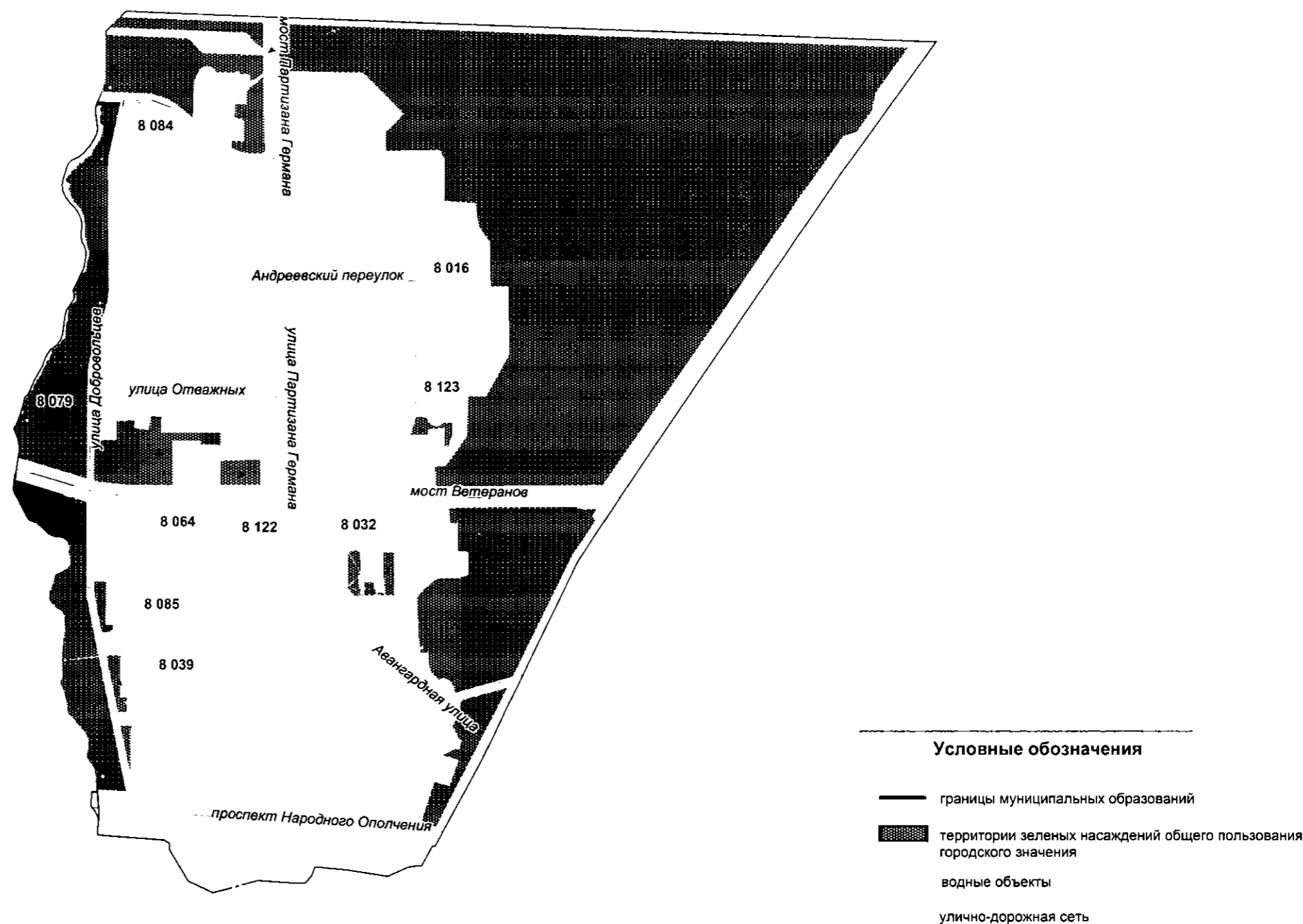
**Территории зеленых насаждений общего пользования в границах Красносельского района Санкт-Петербурга
(муниципальный округ Сосновая поляна)**



Условные обозначения

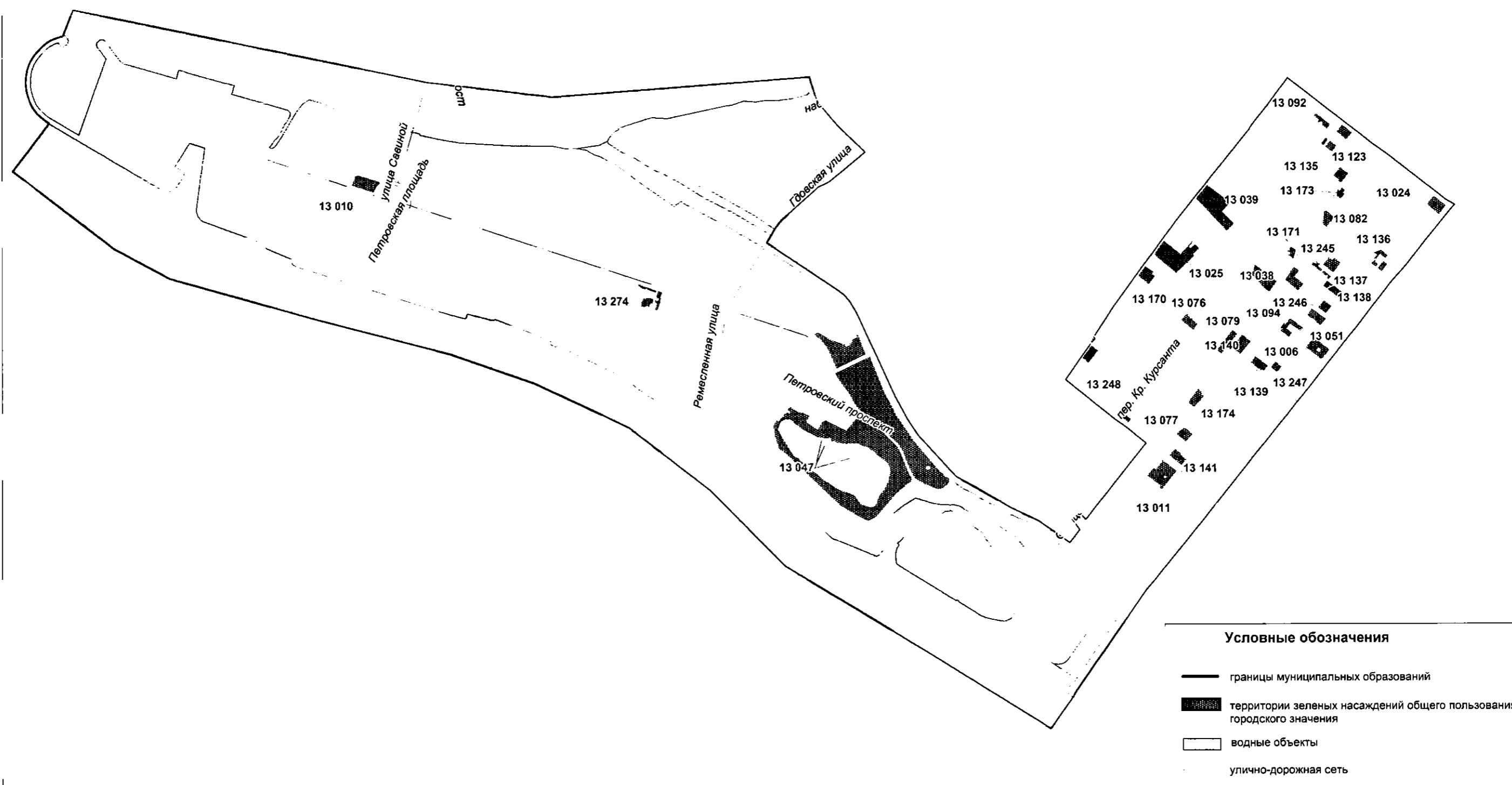
-  границы муниципальных образований
-  территории зеленых насаждений общего пользования городского значения
-  водные объекты
-  улично-дорожная сеть

Территории зеленых насаждений общего пользования в границах Красносельского района Санкт-Петербурга
(муниципальный округ Урицк)



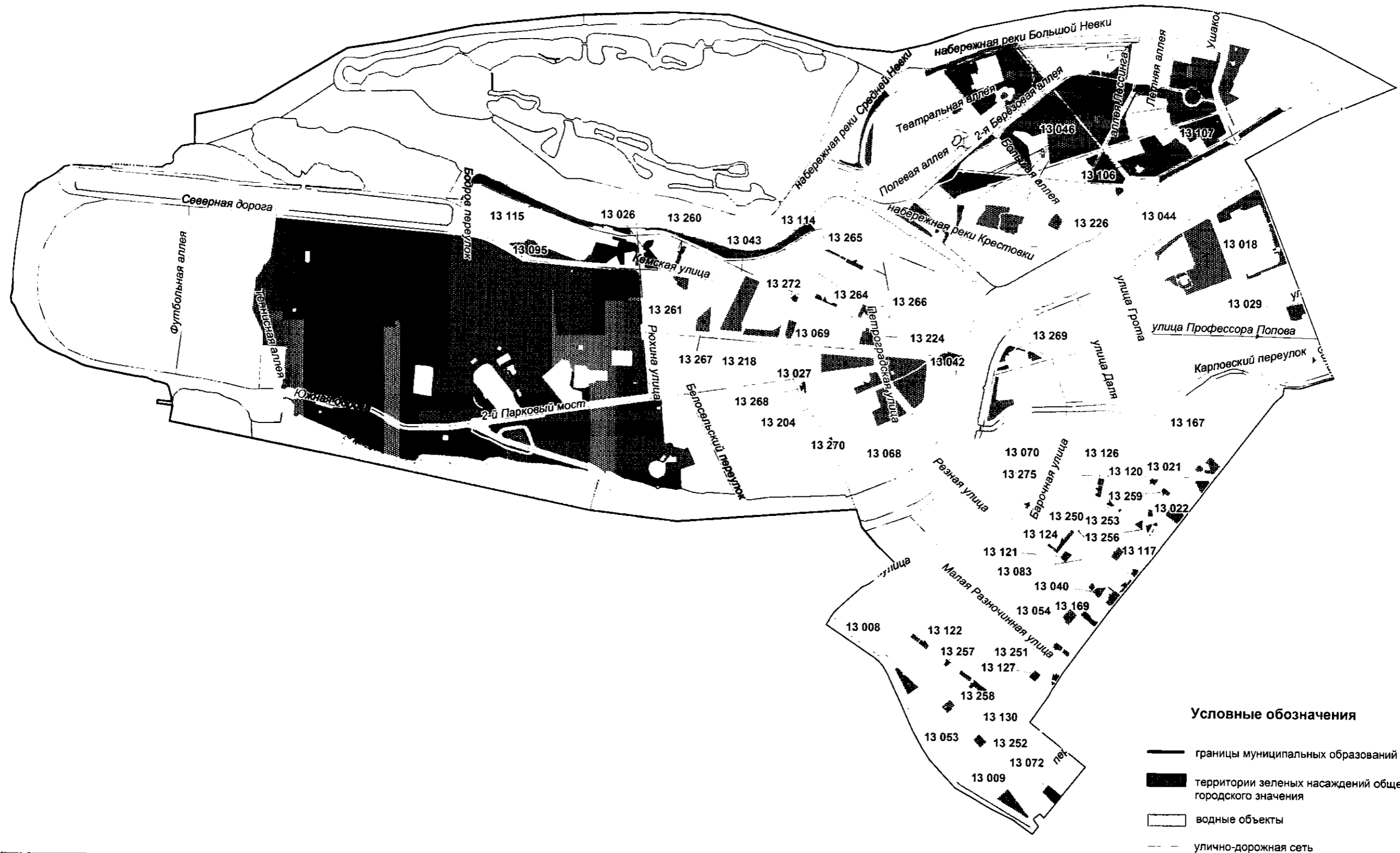
Территории зеленых насаждений общего пользования в границах Петроградского района Санкт-Петербурга
(муниципальный округ округ Петровский)

Схема 13-5

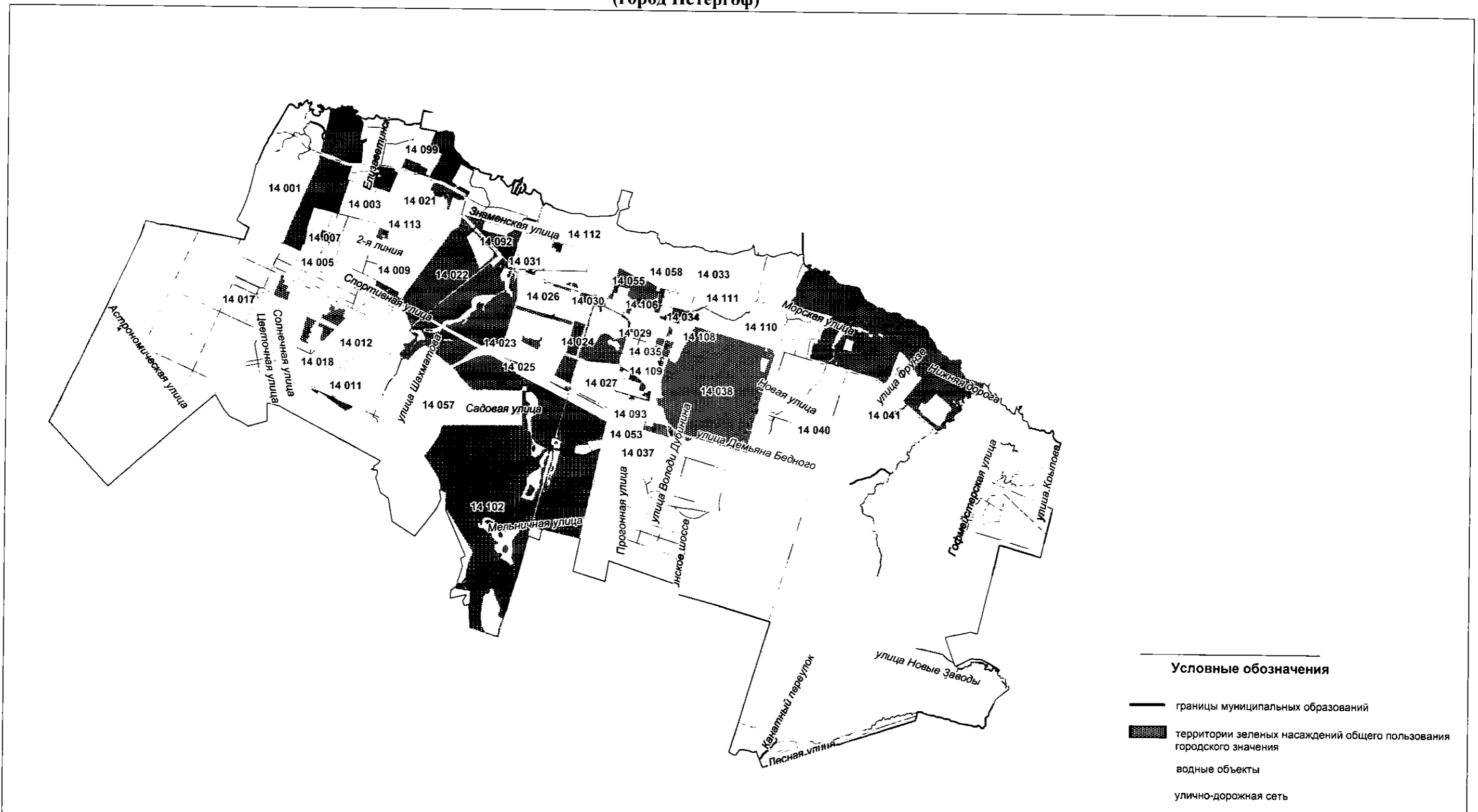


Территории зеленых насаждений общего пользования в границах Петроградского района Санкт-Петербурга
 (муниципальный округ Чкаловское)

Схема 13-6

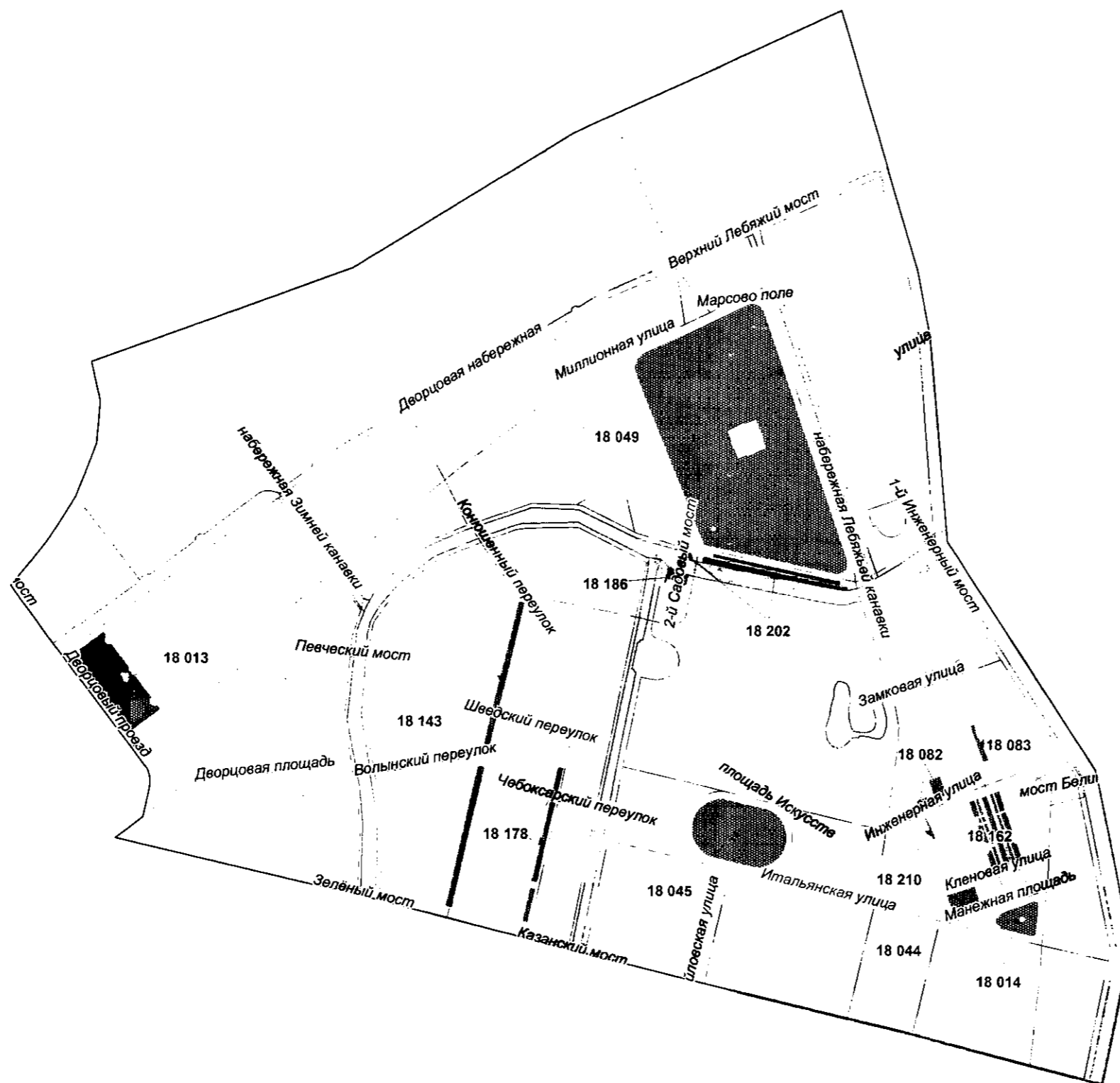


Территории зеленых насаждений общего пользования в границах Петродворцового района Санкт-Петербурга
(город Петергоф)



Территории зеленых насаждений общего пользования в границах Центрального района Санкт-Петербурга
(муниципальный округ Дворцовый округ)

Схема 18-1



Условные обозначения

- границы муниципальных образований
- территории зеленых насаждений общего пользования городского значения
- водные объекты
- улично-дорожная сеть