

**ПРАВИТЕЛЬСТВО САНКТ-ПЕТЕРБУРГА****ПОСТАНОВЛЕНИЕ**

окуд

15.12.2022№ 1207

Об утверждении проекта планировки с проектом межевания территории для размещения линейного объекта регионального значения «Широтная магистраль скоростного движения с мостом через р.Неву в створе Фаянсовой ул. – Зольной ул. Этап 3. Участок от Союзного пр. до административной границы Санкт-Петербурга»

В соответствии со статьями 45 и 46 Градостроительного кодекса Российской Федерации и в целях обеспечения градостроительного развития территории для размещения линейного объекта регионального значения «Широтная магистраль скоростного движения с мостом через р.Неву в створе Фаянсовой ул. – Зольной ул. Этап 3. Участок от Союзного пр. до административной границы Санкт-Петербурга» Правительство Санкт-Петербурга

ПОСТАНОВЛЯЕТ:

1. Утвердить проект планировки территории для размещения линейного объекта регионального значения «Широтная магистраль скоростного движения с мостом через р.Неву в створе Фаянсовой ул. – Зольной ул. Этап 3. Участок от Союзного пр. до административной границы Санкт-Петербурга» в составе:

1.1. Чертеж красных линий территории для размещения линейного объекта регионального значения «Широтная магистраль скоростного движения с мостом через р.Неву в створе Фаянсовой ул. – Зольной ул. Этап 3. Участок от Союзного пр. до административной границы Санкт-Петербурга» (границы территории, в отношении которой осуществляется подготовка проекта планировки; существующие красные линии; устанавливаемые красные линии; отменяемые красные линии; номера характерных точек красных линий, в том числе точек начала и окончания красных линий, точек изменения описания красных линий; перечень координат характерных точек красных линий) согласно приложению № 1.

1.2. Чертеж границ зон планируемого размещения линейного объекта регионального значения «Широтная магистраль скоростного движения с мостом через р.Неву в створе Фаянсовой ул. – Зольной ул. Этап 3. Участок от Союзного пр. до административной границы Санкт-Петербурга» (границы территории, в отношении которой осуществляется подготовка проекта планировки; границы зон планируемого размещения линейного объекта регионального значения; номера характерных точек границ зон планируемого размещения линейного объекта регионального назначения, в том числе точек начала и окончания, точек изменения описания границ таких зон) согласно приложению № 2.

1.3. Положение о размещении линейного объекта регионального значения «Широтная магистраль скоростного движения с мостом через р.Неву в створе Фаянсовой ул. – Зольной ул. Этап 3. Участок от Союзного пр. до административной границы Санкт-Петербурга» согласно приложению № 3.

2. Утвердить проект межевания территории для размещения линейного объекта регионального значения «Широтная магистраль скоростного движения с мостом через р.Неву в створе Фаянсовой ул. – Зольной ул. Этап 3. Участок от Союзного пр. до административной границы Санкт-Петербурга» в составе:

2.1. Чертеж межевания территории для размещения линейного объекта регионального значения «Широтная магистраль скоростного движения с мостом через р.Неву в створе Фаянсовой ул. – Зольной ул. Этап 3. Участок от Союзного пр. до административной границы Санкт-Петербурга» (красные линии) согласно приложению № 4.

2.2. Перечень и сведения о площади образуемых земельных участков, которые будут отнесены к территориям общего пользования или имуществу общего пользования, в том числе в отношении которых предполагаются резервирование и (или) изъятие для государственных нужд, способы образования земельных участков, вид разрешенного использования образуемых земельных участков в соответствии с проектом планировки территории для размещения линейного объекта регионального значения «Широтная магистраль скоростного движения с мостом через р.Неву в створе Фаянсовой ул. – Зольной ул. Этап 3. Участок от Союзного пр. до административной границы Санкт-Петербурга» согласно приложению № 5.

2.3. Чертеж межевания территории для размещения линейного объекта регионального значения «Широтная магистраль скоростного движения с мостом через р.Неву в створе Фаянсовой ул. – Зольной ул. Этап 3. Участок от Союзного пр. до административной границы Санкт-Петербурга» (границы и условные номера образуемых земельных участков, в том числе в отношении которых предполагаются их резервирование и (или) изъятие для государственных нужд) согласно приложению № 6.

2.4. Сведения о границах территории для размещения линейного объекта регионального значения «Широтная магистраль скоростного движения с мостом через р.Неву в створе Фаянсовой ул. – Зольной ул. Этап 3. Участок от Союзного пр. до административной границы Санкт-Петербурга», содержащие перечень координат характерных точек этих границ в системе координат, используемой для ведения Единого государственного реестра недвижимости, согласно приложению № 7.

3. Постановление вступает в силу на следующий день после его официального опубликования.

4. Контроль за выполнением постановления возложить на вице-губернатора Санкт-Петербурга Линченко Н.В.

Губернатор
Санкт-Петербурга

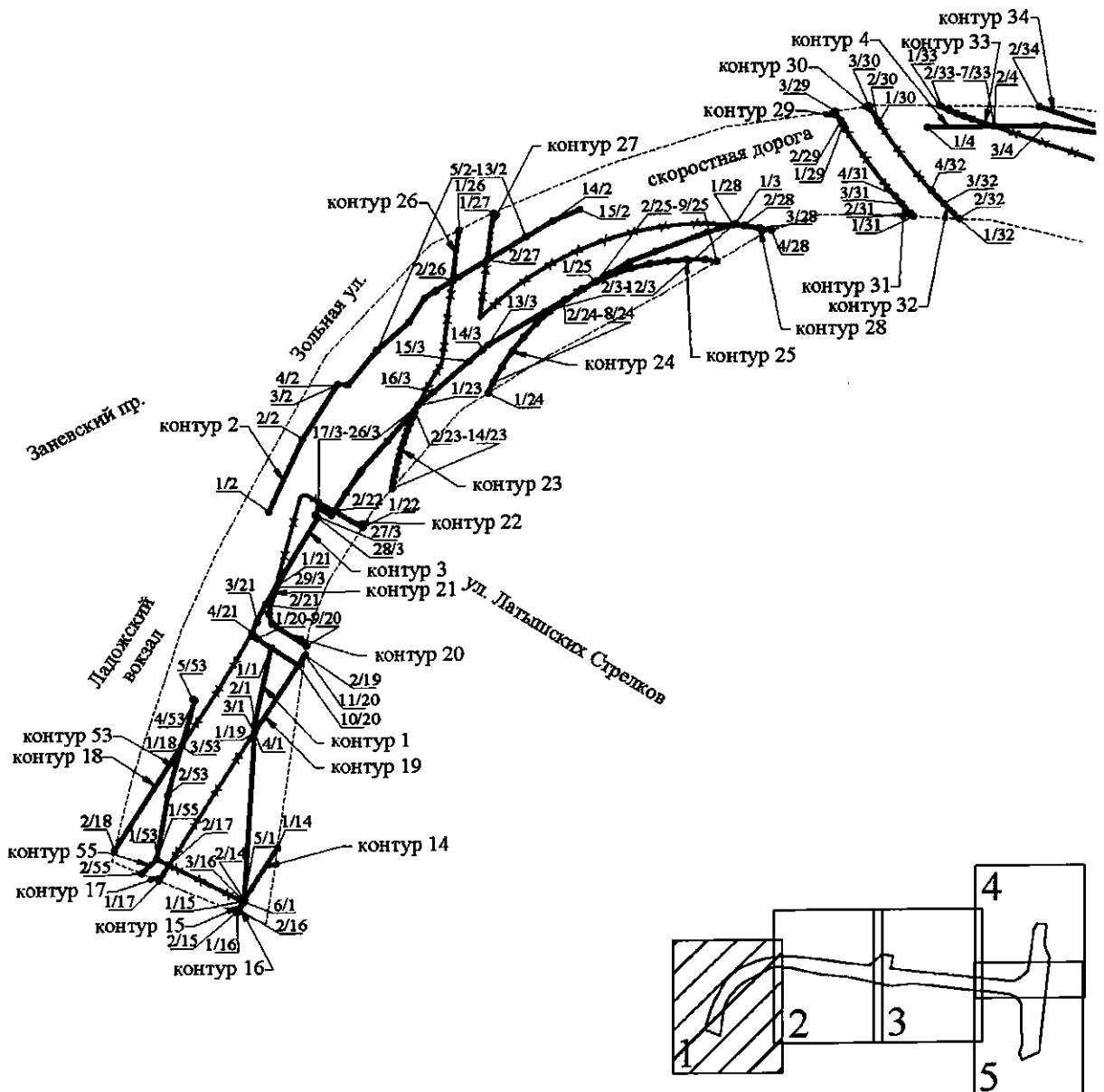


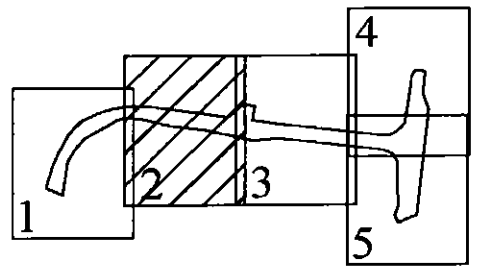
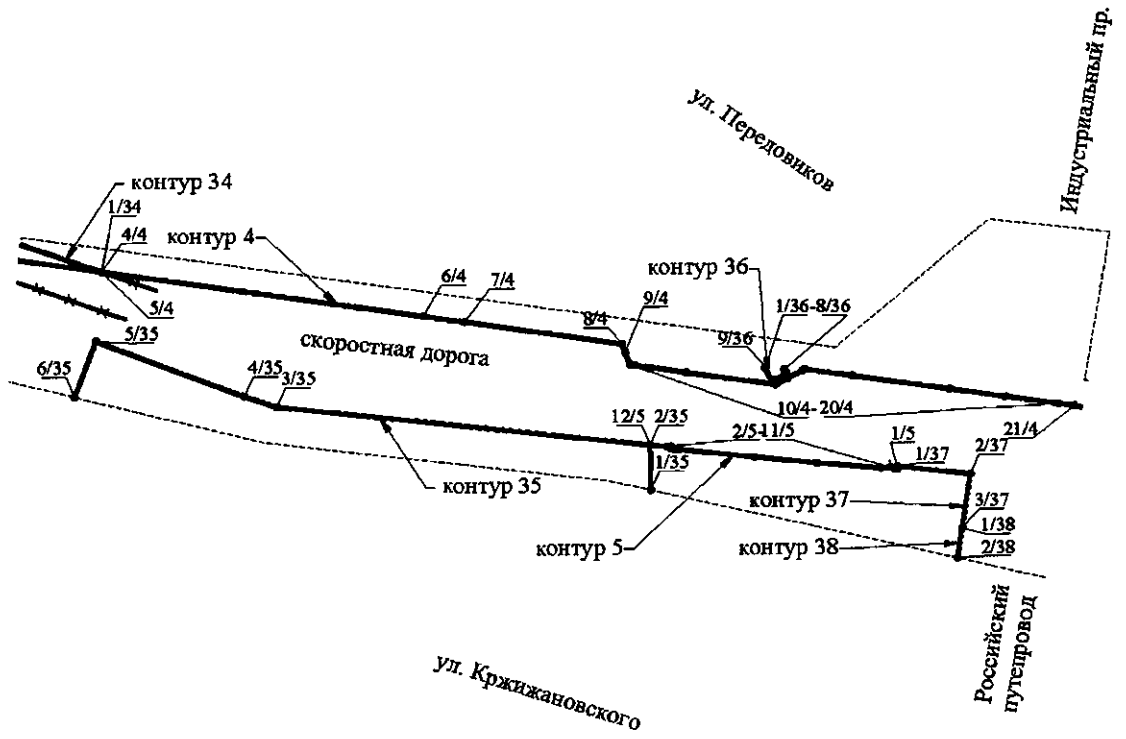

А.Д.Беглов

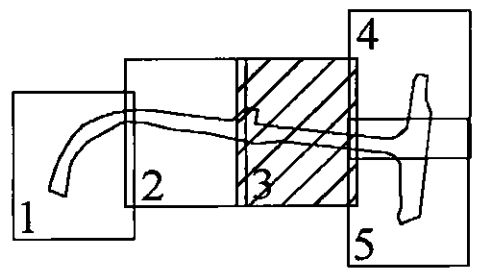
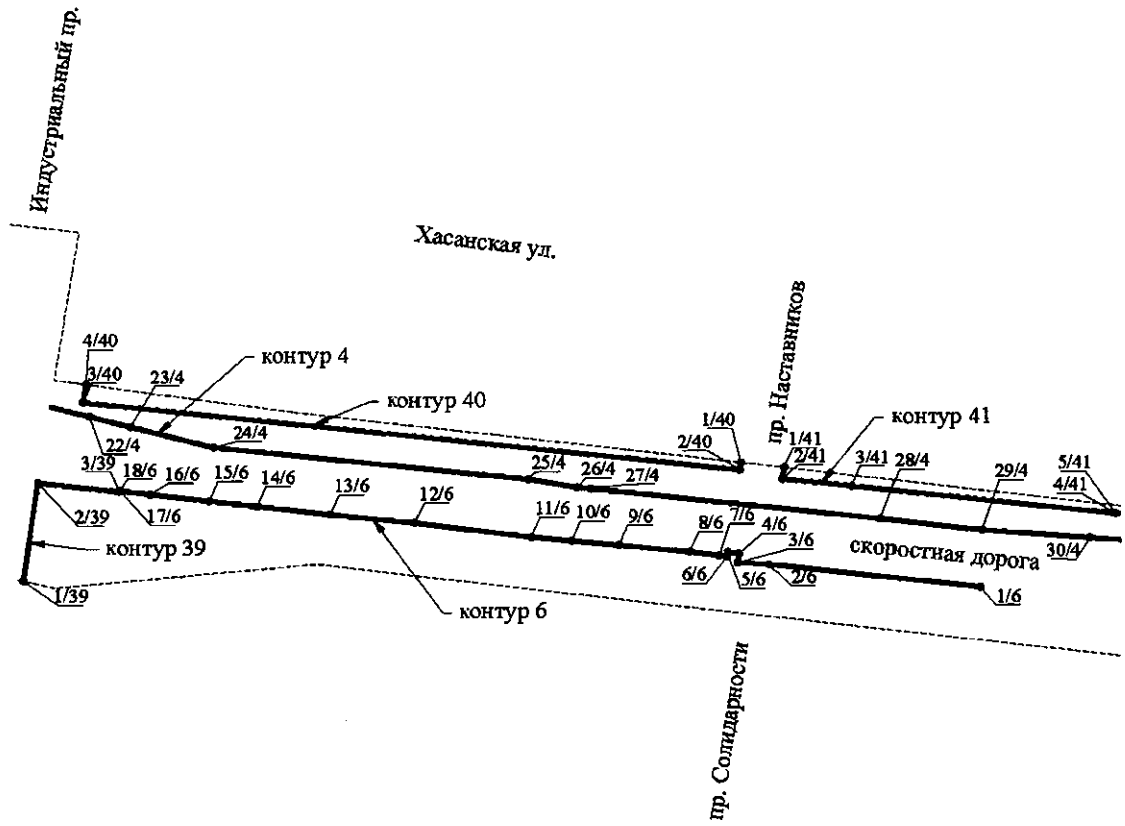
ЧЕРТЕЖ

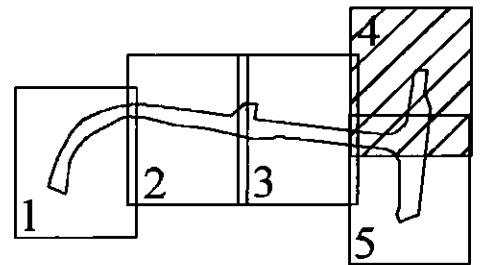
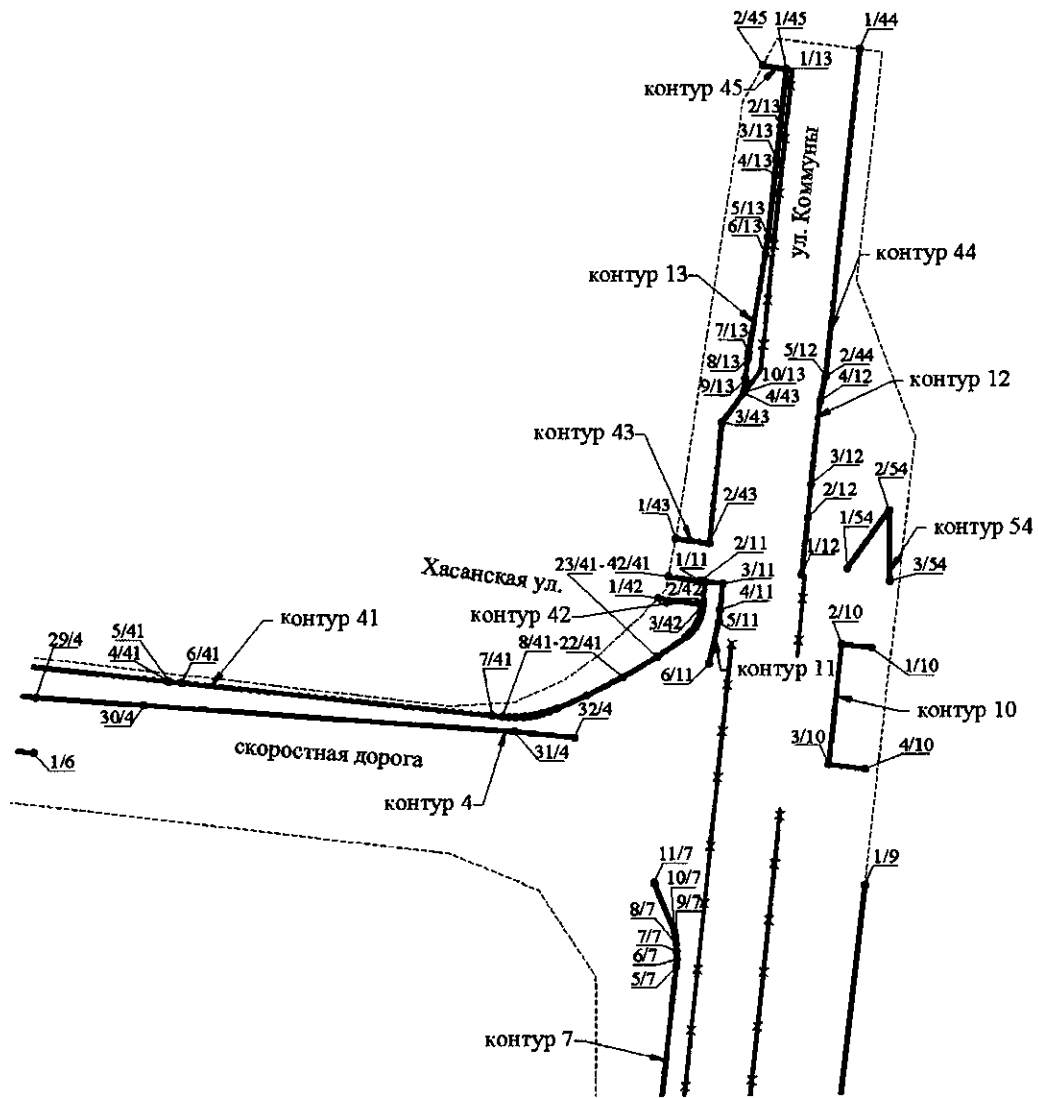
**красных линий территории для размещения линейного объекта регионального значения
 «Широтная магистраль скоростного движения с мостом через р. Неву
 в створе Фаянсовой ул – Зольной ул.**

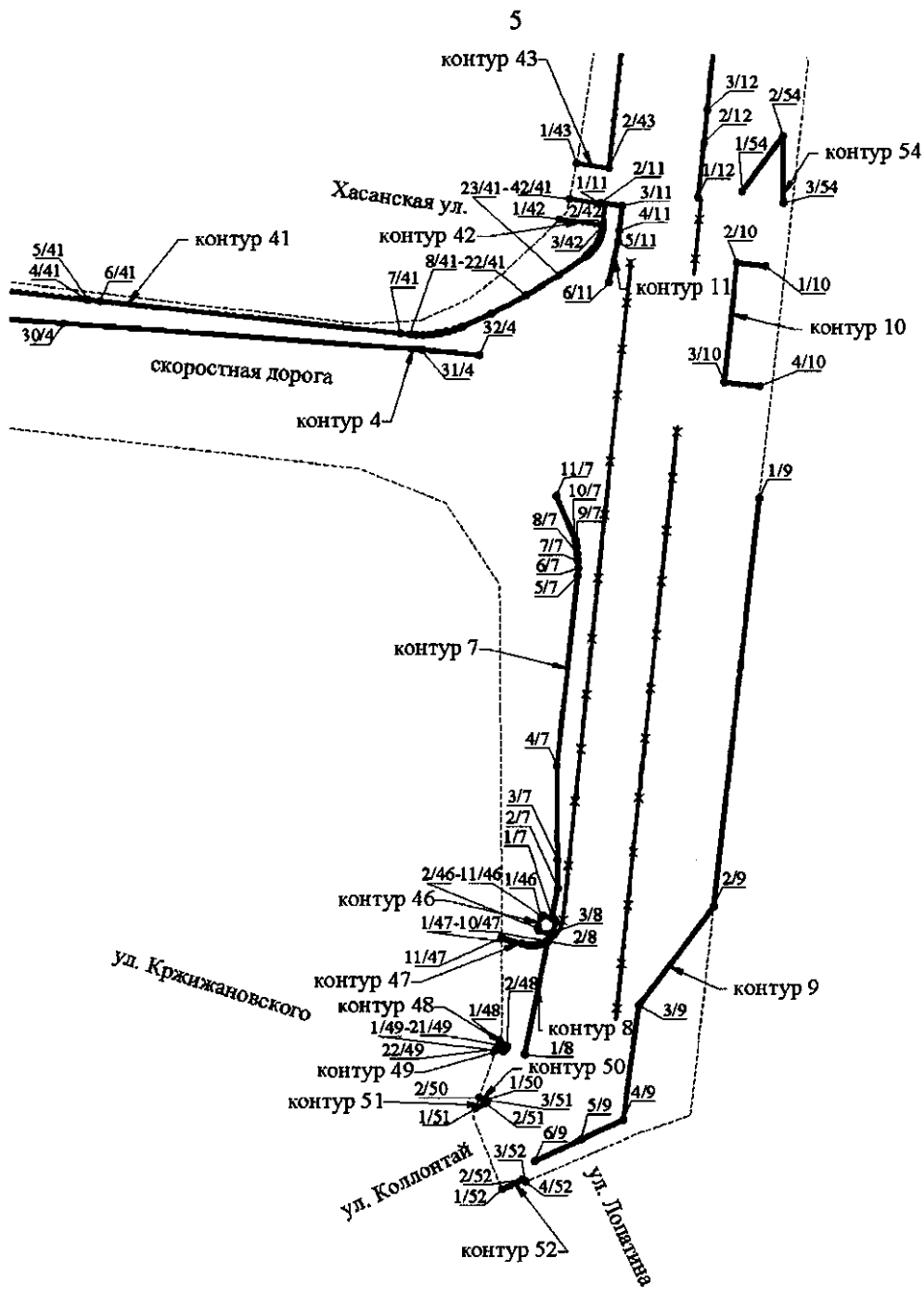
**Этап 3. Участок от Союзного пр. до административной границы Санкт-Петербурга»
 (границы территории, в отношении которой осуществляется подготовка проекта
 планировки; существующие красные линии; устанавливаемые красные линии;
 отменяемые красные линии; номера характерных точек красных линий, в том числе точек
 начала и окончания красных линий, точек изменения описания красных линий;
 перечень координат характерных точек красных линий)**





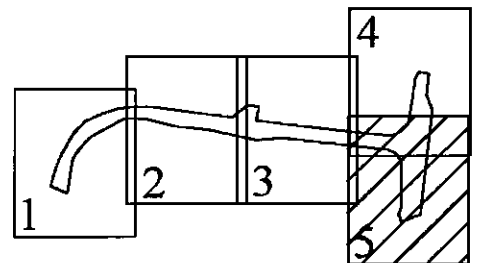






Условные обозначения

- границы территории, в отношении которой осуществляется подготовка проекта планировки
- существующие красные линии
- устанавливаемые красные линии
- x-x- отменяемые красные линии
- 91 номера характерных точек красных линий, в том числе точек начала и окончания красных линий, точек изменения описания красных линий



ПЕРЕЧЕНЬ
координат характерных точек красных линий

| Номер точки | X (м) | Y (м) |
|-----------------|----------|-----------|
| 1 | 2 | 3 |
| Контур 1 | | |
| 1 | 93853,85 | 120909,34 |
| 2 | 93773,07 | 120892,97 |
| 3 | 93764,88 | 120892,48 |
| 4 | 93764,73 | 120892,47 |
| 5 | 93591,85 | 120882,21 |
| 6 | 93589,80 | 120882,09 |
| Контур 2 | | |
| 1 | 93992,87 | 120907,12 |
| 2 | 94068,82 | 120941,61 |
| 3 | 94125,82 | 120976,93 |
| 4 | 94125,33 | 120987,48 |
| 5 | 94160,86 | 121016,32 |
| 6 | 94189,48 | 121048,57 |
| 7 | 94214,32 | 121064,39 |
| 8 | 94221,20 | 121075,13 |
| 9 | 94222,05 | 121076,48 |
| 10 | 94231,78 | 121092,84 |
| 11 | 94235,27 | 121098,71 |
| 12 | 94252,49 | 121127,69 |
| 13 | 94275,69 | 121166,71 |
| 14 | 94292,28 | 121194,61 |
| 15 | 94303,87 | 121221,61 |
| Контур 3 | | |
| 1 | 94288,12 | 121379,69 |
| 2 | 94287,30 | 121376,94 |
| 3 | 94279,54 | 121350,93 |
| 4 | 94259,73 | 121297,61 |
| 5 | 94250,11 | 121271,73 |
| 6 | 94238,85 | 121253,18 |
| 7 | 94236,32 | 121248,87 |
| 8 | 94229,28 | 121236,87 |
| 9 | 94222,39 | 121225,12 |
| 10 | 94212,74 | 121208,66 |
| 11 | 94211,25 | 121206,13 |
| 12 | 94199,15 | 121185,51 |
| 13 | 94165,86 | 121128,76 |
| 14 | 94160,75 | 121122,94 |
| 15 | 94149,27 | 121109,88 |
| 16 | 94117,57 | 121073,81 |

| 1 | 2 | 3 |
|-----------------|----------|-----------|
| 17 | 94104,24 | 121058,65 |
| 18 | 94103,36 | 121057,91 |
| 19 | 94085,23 | 121042,74 |
| 20 | 94066,39 | 121026,98 |
| 21 | 94035,24 | 121000,92 |
| 22 | 94031,77 | 120998,64 |
| 23 | 94012,23 | 120985,84 |
| 24 | 93993,57 | 120973,60 |
| 25 | 93989,22 | 120970,76 |
| 26 | 93996,61 | 120958,04 |
| 27 | 93989,45 | 120954,02 |
| 28 | 93986,92 | 120956,83 |
| 29 | 93916,46 | 120914,76 |
| Контур 4 | | |
| 1 | 94388,32 | 121574,38 |
| 2 | 94388,83 | 121642,50 |
| 3 | 94389,22 | 121694,14 |
| 4 | 94376,82 | 121781,38 |
| 5 | 94376,82 | 121781,39 |
| 6 | 94335,03 | 122075,27 |
| 7 | 94329,62 | 122113,29 |
| 8 | 94309,13 | 122257,37 |
| 9 | 94301,01 | 122260,58 |
| 10 | 94290,11 | 122264,89 |
| 11 | 94289,56 | 122268,63 |
| 12 | 94282,45 | 122316,83 |
| 13 | 94271,11 | 122398,68 |
| 14 | 94276,72 | 122409,36 |
| 15 | 94283,58 | 122422,42 |
| 16 | 94285,22 | 122425,54 |
| 17 | 94279,05 | 122468,94 |
| 18 | 94266,44 | 122557,61 |
| 19 | 94259,17 | 122608,76 |
| 20 | 94252,20 | 122657,72 |
| 21 | 94250,18 | 122671,93 |
| 22 | 94239,23 | 122714,04 |
| 23 | 94229,47 | 122751,60 |
| 24 | 94209,62 | 122827,89 |
| 25 | 94179,70 | 123115,87 |
| 26 | 94172,18 | 123161,35 |
| 27 | 94171,00 | 123173,60 |
| 28 | 94142,62 | 123438,54 |
| 29 | 94131,94 | 123531,39 |

| 1 | 2 | 3 |
|-----------------|----------|-----------|
| 30 | 94124,72 | 123630,19 |
| 31 | 94099,87 | 123969,98 |
| 32 | 94094,28 | 124025,27 |
| Контур 5 | | |
| 1 | 94193,71 | 122509,78 |
| 2 | 94190,91 | 122509,54 |
| 3 | 94191,05 | 122507,97 |
| 4 | 94192,32 | 122494,65 |
| 5 | 94197,34 | 122436,61 |
| 6 | 94203,28 | 122379,00 |
| 7 | 94210,45 | 122310,47 |
| 8 | 94210,90 | 122305,77 |
| 9 | 94211,23 | 122302,78 |
| 10 | 94213,05 | 122303,01 |
| 11 | 94213,25 | 122299,48 |
| 12 | 94214,96 | 122283,59 |
| Контур 6 | | |
| 1 | 94079,70 | 123529,66 |
| 2 | 94100,79 | 123337,12 |
| 3 | 94102,31 | 123308,35 |
| 4 | 94110,54 | 123309,39 |
| 5 | 94111,99 | 123298,83 |
| 6 | 94108,39 | 123298,30 |
| 7 | 94109,09 | 123291,42 |
| 8 | 94112,17 | 123264,17 |
| 9 | 94118,79 | 123199,47 |
| 10 | 94122,70 | 123156,09 |
| 11 | 94126,21 | 123118,75 |
| 12 | 94139,29 | 123012,46 |
| 13 | 94147,24 | 122935,04 |
| 14 | 94154,80 | 122867,72 |
| 15 | 94159,85 | 122824,00 |
| 16 | 94166,02 | 122769,79 |
| 17 | 94169,36 | 122742,30 |
| 18 | 94168,82 | 122741,14 |
| Контур 7 | | |
| 1 | 93550,15 | 124095,33 |
| 2 | 93578,55 | 124100,82 |
| 3 | 93605,91 | 124100,55 |
| 4 | 93697,11 | 124099,66 |
| 5 | 93880,86 | 124119,16 |
| 6 | 93887,78 | 124119,39 |
| 7 | 93894,70 | 124119,27 |

| 1 | 2 | 3 |
|------------------|----------|-----------|
| 8 | 93901,61 | 124118,77 |
| 9 | 93908,31 | 124117,94 |
| 10 | 93913,90 | 124117,17 |
| 11 | 93957,95 | 124098,39 |
| Контур 8 | | |
| 1 | 93417,58 | 124069,70 |
| 2 | 93528,07 | 124091,06 |
| 3 | 93535,42 | 124092,48 |
| Контур 9 | | |
| 1 | 93955,66 | 124291,54 |
| 2 | 93561,20 | 124249,08 |
| 3 | 93466,23 | 124178,27 |
| 4 | 93354,11 | 124163,67 |
| 5 | 93335,74 | 124123,73 |
| 6 | 93315,40 | 124079,51 |
| Контур 10 | | |
| 1 | 94178,87 | 124297,13 |
| 2 | 94181,70 | 124269,83 |
| 3 | 94068,51 | 124258,05 |
| 4 | 94064,54 | 124291,71 |
| Контур 11 | | |
| 1 | 94240,19 | 124140,53 |
| 2 | 94240,74 | 124140,61 |
| 3 | 94237,89 | 124160,60 |
| 4 | 94213,46 | 124158,03 |
| 5 | 94202,22 | 124156,84 |
| 6 | 94163,42 | 124148,20 |
| Контур 12 | | |
| 1 | 94246,27 | 124232,77 |
| 2 | 94298,90 | 124238,03 |
| 3 | 94330,77 | 124241,22 |
| 4 | 94409,31 | 124249,07 |
| 5 | 94432,25 | 124254,23 |
| Контур 13 | | |
| 1 | 94719,66 | 124217,23 |
| 2 | 94666,24 | 124211,79 |
| 3 | 94634,97 | 124208,60 |
| 4 | 94620,04 | 124207,08 |
| 5 | 94561,36 | 124201,10 |
| 6 | 94544,84 | 124198,36 |
| 7 | 94454,43 | 124183,41 |
| 8 | 94449,05 | 124182,85 |
| 9 | 94430,47 | 124180,89 |

| 1 | 2 | 3 |
|------------------|----------|-----------|
| 10 | 94417,26 | 124179,50 |
| Контур 14 | | |
| 1 | 93645,06 | 120915,99 |
| 2 | 93591,85 | 120882,21 |
| Контур 15 | | |
| 1 | 93590,25 | 120881,20 |
| 2 | 93579,26 | 120874,22 |
| Контур 16 | | |
| 1 | 93578,86 | 120875,15 |
| 2 | 93582,03 | 120877,16 |
| 3 | 93589,80 | 120882,09 |
| Контур 17 | | |
| 1 | 93612,30 | 120795,70 |
| 2 | 93628,34 | 120805,88 |
| Контур 18 | | |
| 1 | 93750,90 | 120818,67 |
| 2 | 93643,62 | 120750,30 |
| Контур 19 | | |
| 1 | 93764,73 | 120892,47 |
| 2 | 93846,16 | 120944,16 |
| Контур 20 | | |
| 1 | 93855,34 | 120945,45 |
| 2 | 93878,28 | 120910,57 |
| 3 | 93888,76 | 120907,26 |
| 4 | 93916,46 | 120914,76 |
| 5 | 93898,19 | 120903,85 |
| 6 | 93880,18 | 120894,86 |
| 7 | 93869,21 | 120890,34 |
| 8 | 93865,71 | 120892,42 |
| 9 | 93863,09 | 120895,51 |
| 10 | 93835,22 | 120937,22 |
| 11 | 93846,16 | 120944,16 |
| Контур 21 | | |
| 1 | 93916,46 | 120914,76 |
| 2 | 93898,19 | 120903,85 |
| 3 | 93880,18 | 120894,86 |
| 4 | 93869,21 | 120890,34 |
| Контур 22 | | |
| 1 | 93976,60 | 121002,11 |
| 2 | 93993,57 | 120973,60 |
| Контур 23 | | |
| 1 | 94103,36 | 121057,91 |
| 2 | 94097,15 | 121055,11 |

| 1 | 2 | 3 |
|------------------|----------|-----------|
| 3 | 94090,66 | 121052,34 |
| 4 | 94084,11 | 121049,73 |
| 5 | 94077,50 | 121047,26 |
| 6 | 94070,84 | 121044,93 |
| 7 | 94064,13 | 121042,75 |
| 8 | 94057,38 | 121040,72 |
| 9 | 94050,58 | 121038,84 |
| 10 | 94043,74 | 121037,11 |
| 11 | 94036,87 | 121035,53 |
| 12 | 94029,96 | 121034,11 |
| 13 | 94023,02 | 121032,83 |
| 14 | 94016,48 | 121031,78 |
| Контур 24 | | |
| 1 | 94115,90 | 121128,81 |
| 2 | 94126,77 | 121133,63 |
| 3 | 94143,28 | 121142,67 |
| 4 | 94158,98 | 121153,06 |
| 5 | 94173,75 | 121164,72 |
| 6 | 94187,50 | 121177,57 |
| 7 | 94200,12 | 121191,54 |
| 8 | 94211,25 | 121206,13 |
| Контур 25 | | |
| 1 | 94229,28 | 121236,87 |
| 2 | 94230,42 | 121239,03 |
| 3 | 94237,76 | 121256,36 |
| 4 | 94243,62 | 121274,25 |
| 5 | 94247,97 | 121292,56 |
| 6 | 94250,77 | 121311,17 |
| 7 | 94252,00 | 121329,96 |
| 8 | 94251,67 | 121348,78 |
| 9 | 94249,96 | 121360,62 |
| Контур 26 | | |
| 1 | 94283,24 | 121099,27 |
| 2 | 94231,78 | 121092,84 |
| Контур 27 | | |
| 1 | 94300,90 | 121133,74 |
| 2 | 94252,49 | 121127,69 |
| Контур 28 | | |
| 1 | 94287,30 | 121376,94 |
| 2 | 94286,18 | 121388,15 |
| 3 | 94283,73 | 121404,28 |
| 4 | 94281,36 | 121415,88 |
| Контур 29 | | |

| 1 | 2 | 3 |
|------------------|----------|-----------|
| 1 | 94391,63 | 121488,99 |
| 2 | 94395,62 | 121486,59 |
| 3 | 94405,58 | 121480,91 |
| Контур 30 | | |
| 1 | 94393,38 | 121525,50 |
| 2 | 94395,62 | 121524,03 |
| 3 | 94410,37 | 121515,50 |
| Контур 31 | | |
| 1 | 94294,44 | 121560,64 |
| 2 | 94298,08 | 121557,35 |
| 3 | 94308,20 | 121548,56 |
| 4 | 94317,06 | 121541,21 |
| Контур 32 | | |
| 1 | 94291,74 | 121607,42 |
| 2 | 94292,07 | 121607,07 |
| 3 | 94307,98 | 121591,62 |
| 4 | 94322,21 | 121578,81 |
| Контур 33 | | |
| 1 | 94410,58 | 121587,15 |
| 2 | 94409,64 | 121588,96 |
| 3 | 94405,98 | 121596,64 |
| 4 | 94402,57 | 121604,42 |
| 5 | 94399,40 | 121612,32 |
| 6 | 94396,50 | 121620,31 |
| 7 | 94388,83 | 121642,50 |
| Контур 34 | | |
| 1 | 94376,82 | 121781,38 |
| 2 | 94409,01 | 121688,20 |
| Контур 35 | | |
| 1 | 94172,03 | 122284,50 |
| 2 | 94214,96 | 122283,59 |
| 3 | 94251,60 | 121942,24 |
| 4 | 94261,44 | 121912,42 |
| 5 | 94312,81 | 121776,04 |
| 6 | 94261,22 | 121756,60 |
| Контур 36 | | |
| 1 | 94285,29 | 122406,54 |
| 2 | 94281,77 | 122408,41 |
| 3 | 94280,64 | 122408,08 |
| 4 | 94280,33 | 122407,46 |
| 5 | 94274,71 | 122396,82 |
| 6 | 94274,43 | 122396,27 |
| 7 | 94274,73 | 122395,15 |

| 1 | 2 | 3 |
|------------------|----------|-----------|
| 8 | 94286,56 | 122388,95 |
| 9 | 94287,16 | 122389,13 |
| Контур 37 | | |
| 1 | 94193,71 | 122509,78 |
| 2 | 94186,48 | 122577,03 |
| 3 | 94134,46 | 122569,44 |
| Контур 38 | | |
| 1 | 94134,46 | 122569,44 |
| 2 | 94106,88 | 122565,42 |
| Контур 39 | | |
| 1 | 94086,47 | 122653,39 |
| 2 | 94176,84 | 122666,57 |
| 3 | 94168,82 | 122741,14 |
| Контур 40 | | |
| 1 | 94194,90 | 123310,92 |
| 2 | 94188,08 | 123309,93 |
| 3 | 94252,85 | 122707,98 |
| 4 | 94269,77 | 122710,45 |
| Контур 41 | | |
| 1 | 94190,22 | 123350,66 |
| 2 | 94179,84 | 123349,15 |
| 3 | 94173,03 | 123412,47 |
| 4 | 94147,17 | 123652,79 |
| 5 | 94147,11 | 123653,34 |
| 6 | 94145,83 | 123665,28 |
| 7 | 94115,16 | 123949,79 |
| 8 | 94114,16 | 123959,01 |
| 9 | 94113,74 | 123964,94 |
| 10 | 94113,64 | 123971,16 |
| 11 | 94113,93 | 123977,37 |
| 12 | 94114,13 | 123979,22 |
| 13 | 94114,22 | 123980,41 |
| 14 | 94114,76 | 123984,66 |
| 15 | 94115,49 | 123988,88 |
| 16 | 94116,48 | 123993,10 |
| 17 | 94117,10 | 123995,73 |
| 18 | 94118,91 | 124001,68 |
| 19 | 94121,09 | 124007,51 |
| 20 | 94121,99 | 124009,52 |
| 21 | 94134,00 | 124036,28 |
| 22 | 94151,19 | 124069,13 |
| 23 | 94170,39 | 124100,84 |
| 24 | 94188,17 | 124126,30 |

| 1 | 2 | 3 |
|------------------|----------|-----------|
| 25 | 94189,53 | 124128,03 |
| 26 | 94191,19 | 124129,88 |
| 27 | 94192,97 | 124131,63 |
| 28 | 94194,84 | 124133,26 |
| 29 | 94196,82 | 124134,77 |
| 30 | 94198,89 | 124136,16 |
| 31 | 94201,03 | 124137,41 |
| 32 | 94203,26 | 124138,53 |
| 33 | 94205,54 | 124139,51 |
| 34 | 94207,89 | 124140,35 |
| 35 | 94210,28 | 124141,03 |
| 36 | 94212,71 | 124141,57 |
| 37 | 94215,17 | 124141,96 |
| 38 | 94217,39 | 124142,16 |
| 39 | 94218,89 | 124142,32 |
| 40 | 94219,70 | 124142,40 |
| 41 | 94239,62 | 124144,42 |
| 42 | 94244,56 | 124110,73 |
| Контур 42 | | |
| 1 | 94224,59 | 124101,21 |
| 2 | 94219,00 | 124141,50 |
| 3 | 94218,89 | 124142,32 |
| Контур 43 | | |
| 1 | 94279,52 | 124117,14 |
| 2 | 94275,00 | 124148,13 |
| 3 | 94389,43 | 124159,53 |
| 4 | 94417,26 | 124179,50 |
| Контур 44 | | |
| 1 | 94737,56 | 124284,65 |
| 2 | 94432,25 | 124254,23 |
| Контур 45 | | |
| 1 | 94719,66 | 124217,23 |
| 2 | 94722,81 | 124195,66 |
| Контур 46 | | |
| 1 | 93551,49 | 124084,79 |
| 2 | 93551,92 | 124085,67 |
| 3 | 93552,71 | 124087,27 |
| 4 | 93549,39 | 124097,71 |
| 5 | 93546,92 | 124098,96 |
| 6 | 93546,82 | 124098,92 |
| 7 | 93536,49 | 124095,62 |
| 8 | 93535,20 | 124093,17 |
| 9 | 93538,56 | 124082,80 |

| 1 | 2 | 3 |
|------------------|----------|-----------|
| 10 | 93540,68 | 124081,62 |
| 11 | 93540,98 | 124081,46 |
| Контур 47 | | |
| 1 | 93528,07 | 124091,06 |
| 2 | 93527,58 | 124090,21 |
| 3 | 93526,43 | 124087,77 |
| 4 | 93525,51 | 124085,24 |
| 5 | 93524,82 | 124082,63 |
| 6 | 93524,37 | 124079,98 |
| 7 | 93524,16 | 124077,29 |
| 8 | 93524,19 | 124074,60 |
| 9 | 93524,46 | 124071,92 |
| 10 | 93525,72 | 124066,68 |
| 11 | 93532,13 | 124047,69 |
| Контур 48 | | |
| 1 | 93431,78 | 124045,74 |
| 2 | 93425,54 | 124053,25 |
| Контур 49 | | |
| 1 | 93425,54 | 124053,25 |
| 2 | 93425,30 | 124053,06 |
| 3 | 93425,06 | 124052,87 |
| 4 | 93424,83 | 124052,68 |
| 5 | 93424,59 | 124052,49 |
| 6 | 93424,35 | 124052,31 |
| 7 | 93424,11 | 124052,12 |
| 8 | 93423,87 | 124051,94 |
| 9 | 93423,62 | 124051,75 |
| 10 | 93423,38 | 124051,57 |
| 11 | 93423,14 | 124051,38 |
| 12 | 93422,90 | 124051,20 |
| 13 | 93422,65 | 124051,02 |
| 14 | 93422,41 | 124050,84 |
| 15 | 93422,16 | 124050,66 |
| 16 | 93421,92 | 124050,48 |
| 17 | 93421,67 | 124050,30 |
| 18 | 93421,42 | 124050,13 |
| 19 | 93421,18 | 124049,95 |
| 20 | 93420,93 | 124049,77 |
| 21 | 93420,68 | 124049,60 |
| 22 | 93422,98 | 124042,78 |
| Контур 50 | | |
| 1 | 93373,38 | 124033,38 |
| 2 | 93375,59 | 124026,83 |

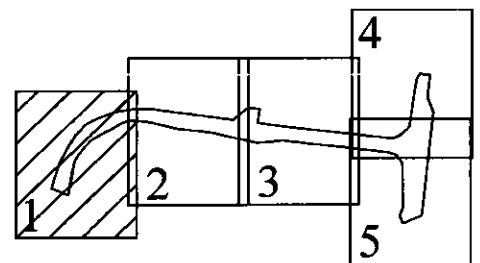
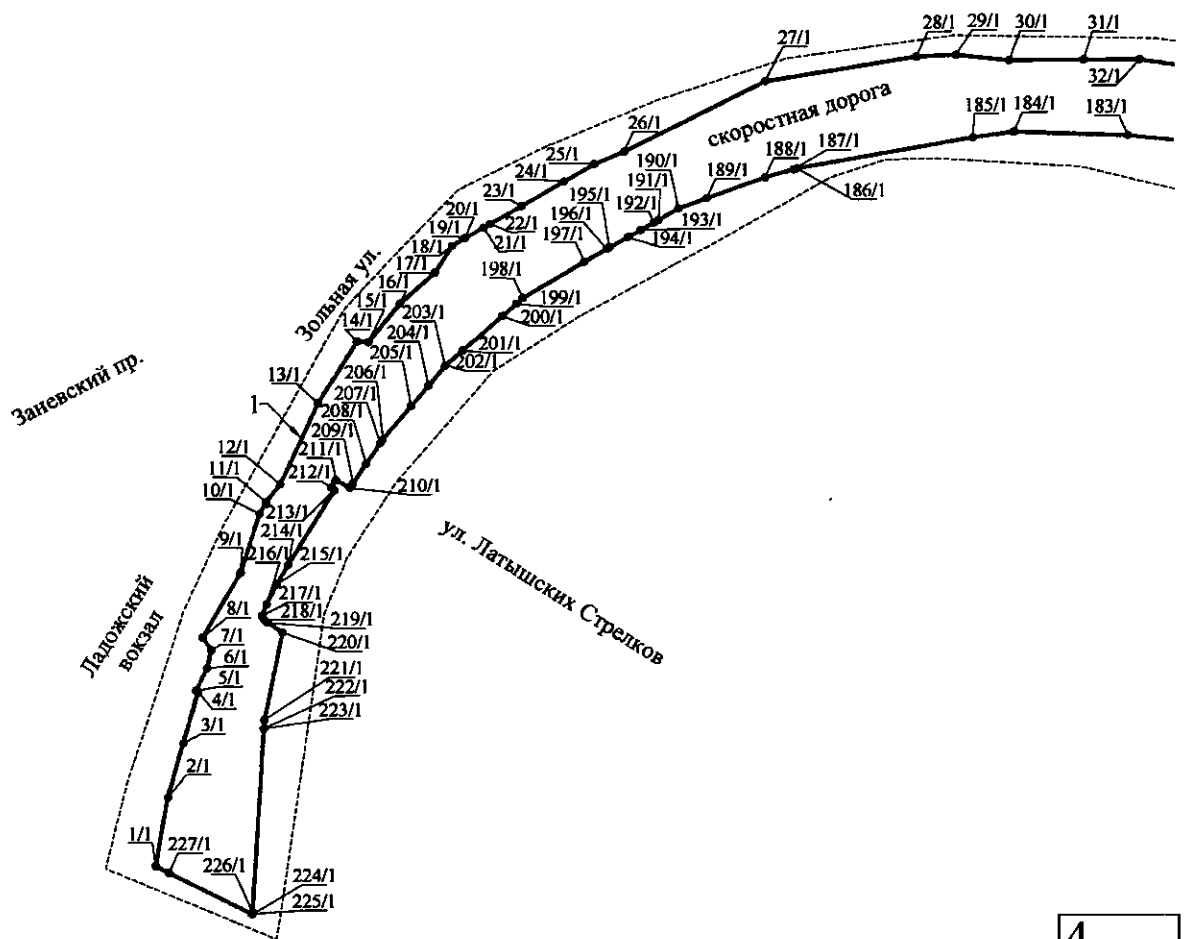
| 1 | 2 | 3 |
|------------------|----------|-----------|
| Контур 51 | | |
| 1 | 93365,55 | 124023,45 |
| 2 | 93370,26 | 124033,28 |
| 3 | 93373,38 | 124033,38 |
| Контур 52 | | |
| 1 | 93288,81 | 124048,44 |
| 2 | 93298,10 | 124067,83 |
| 3 | 93296,46 | 124069,99 |
| 4 | 93295,80 | 124070,93 |
| Контур 53 | | |
| 1 | 93634,63 | 120793,45 |
| 2 | 93699,88 | 120804,56 |
| 3 | 93750,90 | 120818,67 |
| 4 | 93799,09 | 120831,99 |
| 5 | 93800,25 | 120830,15 |
| Контур 54 | | |
| 1 | 94251,84 | 124274,44 |
| 2 | 94306,12 | 124313,12 |
| 3 | 94240,58 | 124313,71 |
| Контур 55 | | |
| 1 | 93634,63 | 120793,45 |
| 2 | 93619,62 | 120778,32 |

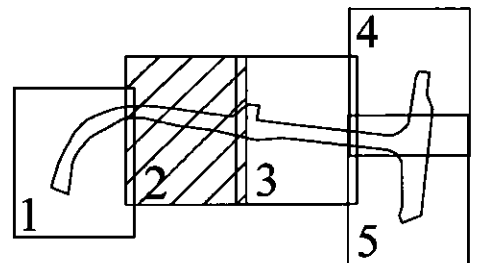
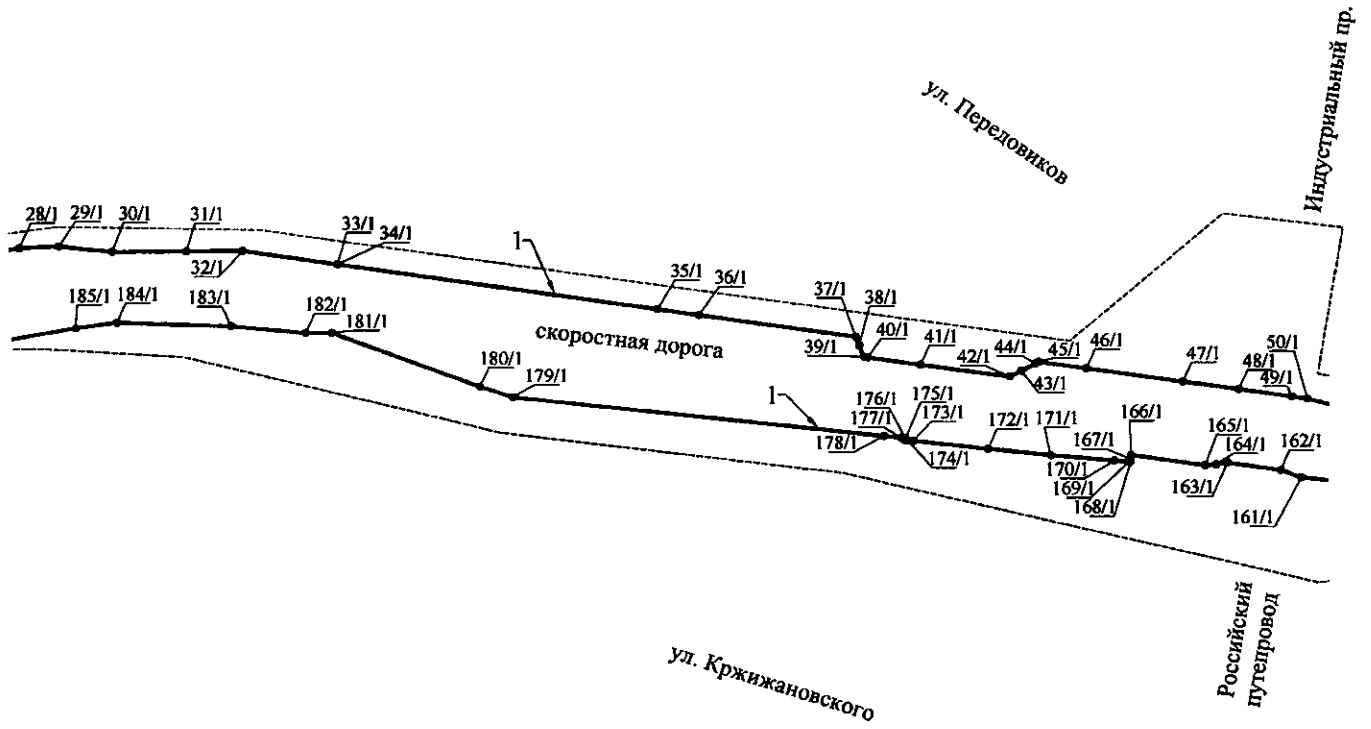


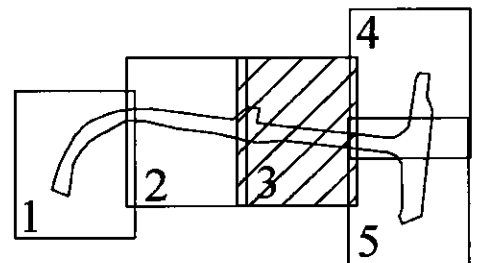
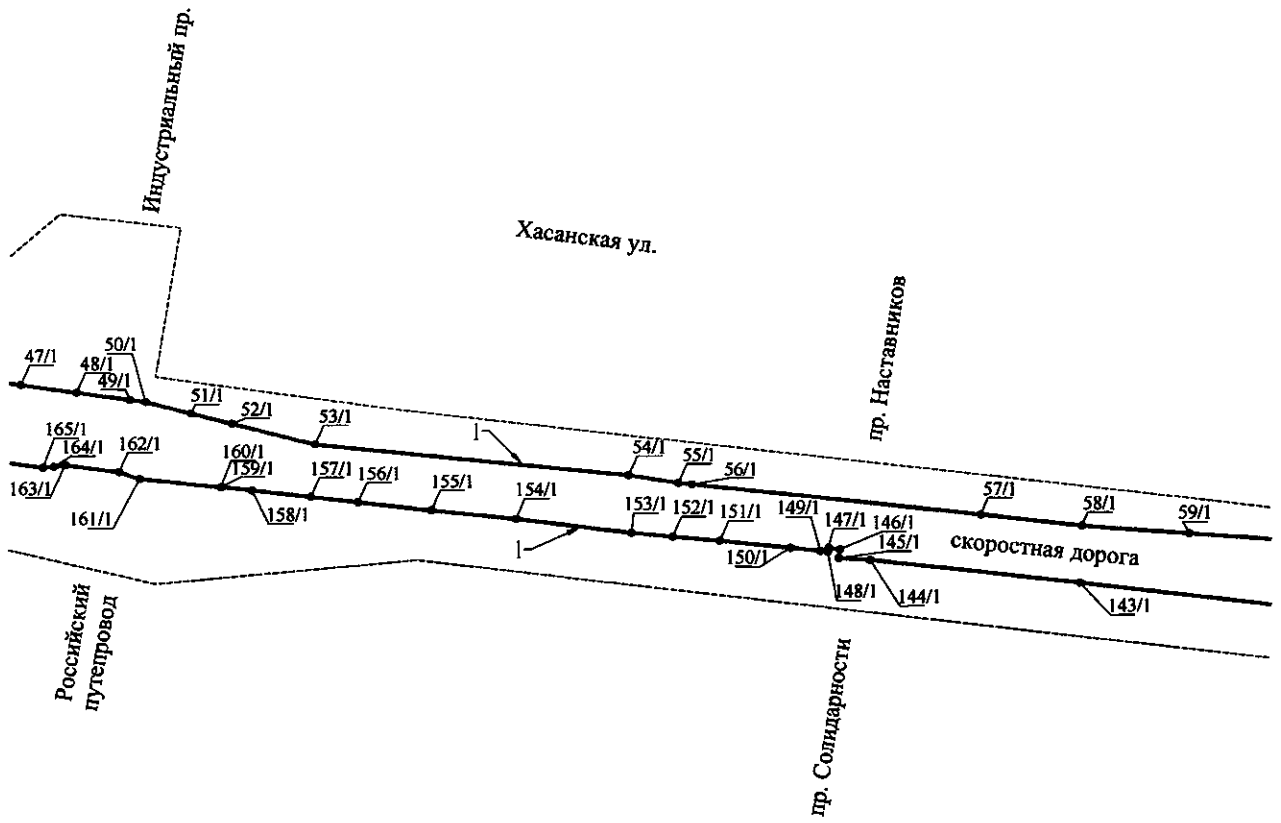
ЧЕРТЕЖ

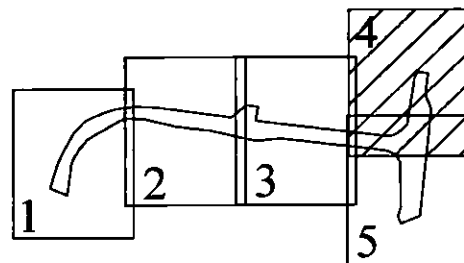
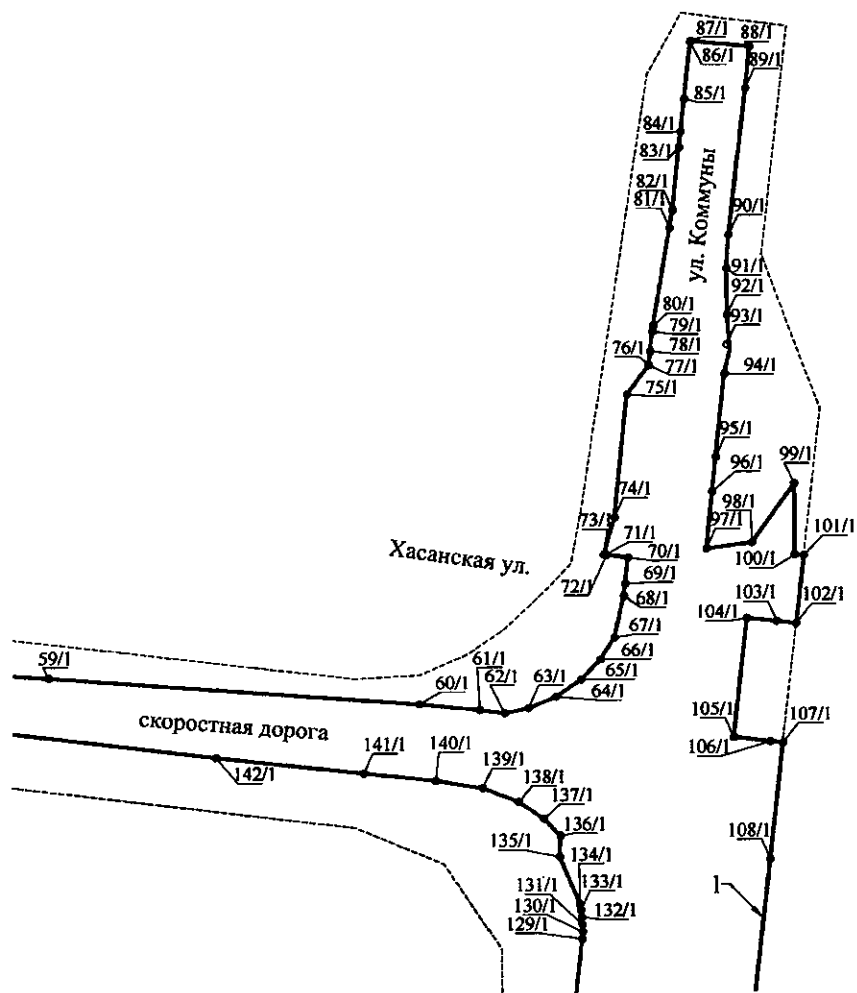
**границ зон планируемого размещения линейного объекта регионального значения
«Широтная магистраль скоростного движения с мостом через р. Неву в створе
Фаянсовой ул. – Зольной ул.»**

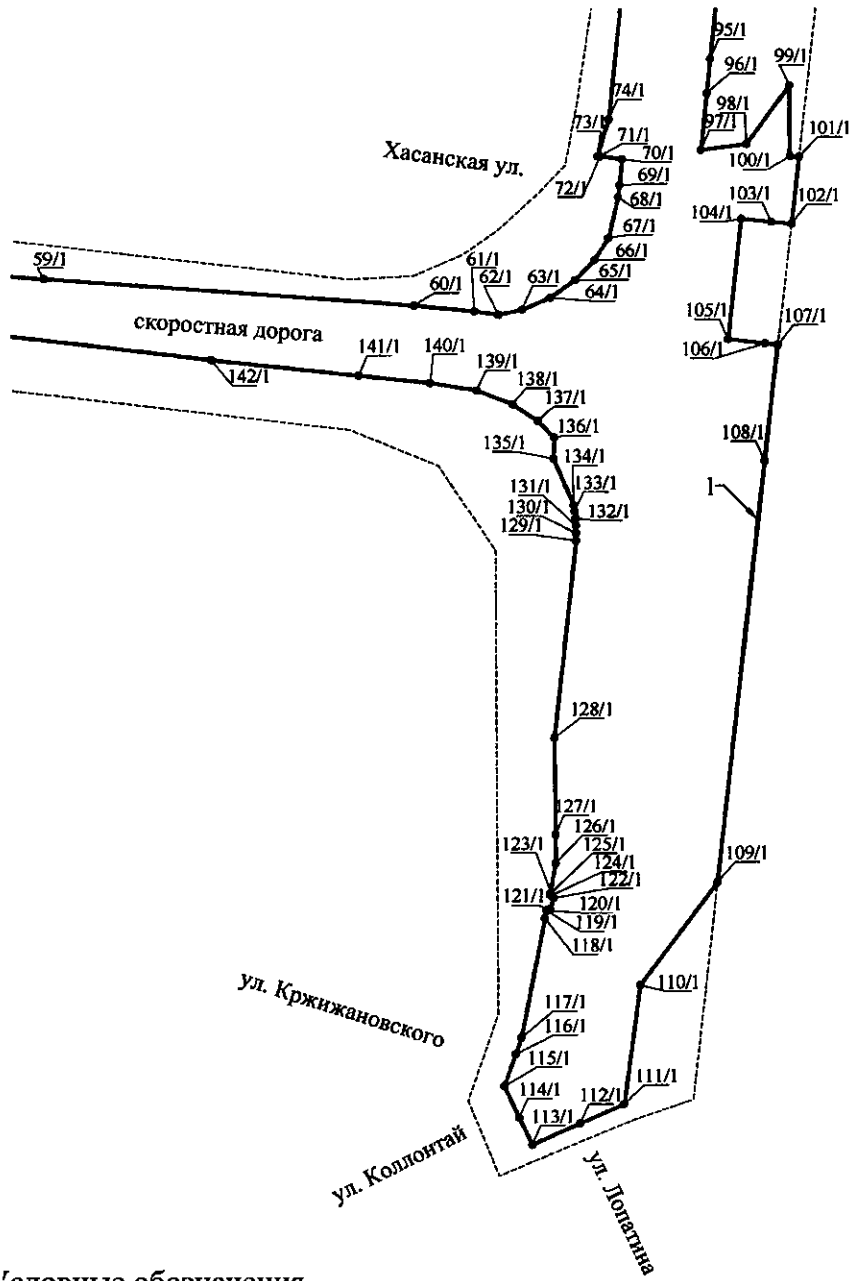
**Этап 3. Участок от Союзного пр. до административной границы Санкт-Петербурга»
(границы территории, в отношении которой осуществляется подготовка проекта планировки;
границы зон планируемого размещения линейного объекта регионального значения; номера
характерных точек границ зон планируемого размещения линейного объекта регионального
значения, в том числе точек начала и окончания, точек изменения описания границ таких зон)**





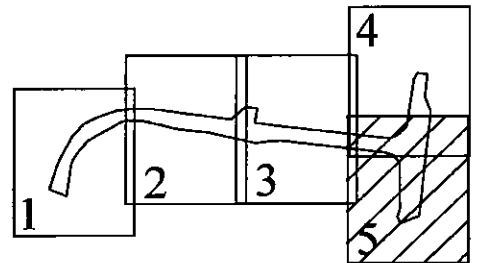






Условные обозначения

- границы территории, в отношении которой осуществляется подготовка проекта планировки
- ▭ границы зон планируемого размещения линейного объекта регионального значения
- 9/1 номера характерных точек границ зон планируемого размещения линейного объекта регионального значения, в том числе точек начала и окончания, точек изменения описания границ таких зон
- 2 номер зоны планируемого размещения линейного объекта регионального значения



Приложение № 3
к постановлению
Правительства Санкт-Петербурга
от 15.12.2022 № 1207

ПОЛОЖЕНИЕ
о размещении линейного объекта регионального значения
«Широтная магистраль скоростного движения с мостом через р.Неву
в створе Фаянсовой ул. – Зольной ул. Этап 3. Участок от Союзного пр.
до административной границы Санкт-Петербурга»

1. Наименование, основные характеристики и назначение планируемого для размещения линейного объекта регионального значения «Широтная магистраль скоростного движения с мостом через р.Неву в створе Фаянсовой ул. – Зольной ул. Этап 3. Участок от Союзного пр. до административной границы Санкт-Петербурга».

Наименование: линейный объект регионального значения «Широтная магистраль скоростного движения с мостом через р.Неву в створе Фаянсовой ул. – Зольной ул. Этап 3. Участок от Союзного пр. до административной границы Санкт-Петербурга» (далее – линейный объект регионального значения).

Основные характеристики:

| Категория | Скоростная дорога |
|------------------------|------------------------------------|
| Протяженность | 3,90 км |
| Проектная мощность | От 10300 до 10500 прив. ед./час |
| Пропускная способность | От 10300 до 10500 прив. ед./час |
| Грузонапряженность | От 320000 до 370000 т/сутки |
| Интенсивность движения | От 42400 до 69000 прив. ед. /сутки |

Назначение: автомобильная дорога регионального значения.

2. Границы зон планируемого размещения линейного объекта регионального значения устанавливаются в Красногвардейском и Невском районах Санкт-Петербурга.

3. Перечень координат характерных точек границ зон планируемого размещения линейного объекта регионального значения.

| Номер точки | X | Y |
|--|----------|-----------|
| 1 | 2 | 3 |
| Зона планируемого размещения линейного объекта регионального значения 1 | | |
| 1 | 93634,63 | 120793,45 |
| 2 | 93699,88 | 120804,56 |
| 3 | 93750,90 | 120818,66 |
| 4 | 93799,09 | 120831,99 |
| 5 | 93800,25 | 120830,15 |
| 6 | 93821,03 | 120839,88 |
| 7 | 93837,86 | 120844,14 |
| 8 | 93849,31 | 120835,85 |

| 1 | 2 | 3 |
|----|----------|-----------|
| 9 | 93909,27 | 120870,81 |
| 10 | 93964,70 | 120888,33 |
| 11 | 93975,76 | 120894,30 |
| 12 | 93992,87 | 120907,12 |
| 13 | 94068,82 | 120941,61 |
| 14 | 94125,82 | 120976,93 |
| 15 | 94125,33 | 120987,48 |
| 16 | 94160,86 | 121016,32 |
| 17 | 94189,48 | 121048,57 |
| 18 | 94214,32 | 121064,39 |
| 19 | 94221,20 | 121075,13 |
| 20 | 94222,05 | 121076,48 |
| 21 | 94231,78 | 121092,84 |
| 22 | 94235,27 | 121098,71 |
| 23 | 94252,49 | 121127,69 |
| 24 | 94275,69 | 121166,71 |
| 25 | 94292,28 | 121194,61 |
| 26 | 94303,87 | 121221,61 |
| 27 | 94369,16 | 121350,76 |
| 28 | 94391,63 | 121488,98 |
| 29 | 94393,38 | 121525,50 |
| 30 | 94388,32 | 121574,38 |
| 31 | 94388,83 | 121642,50 |
| 32 | 94389,22 | 121694,14 |
| 33 | 94376,82 | 121781,38 |
| 34 | 94376,82 | 121781,39 |
| 35 | 94335,03 | 122075,27 |
| 36 | 94329,62 | 122113,29 |
| 37 | 94309,13 | 122257,37 |
| 38 | 94301,01 | 122260,58 |
| 39 | 94290,11 | 122264,89 |
| 40 | 94289,56 | 122268,63 |
| 41 | 94282,45 | 122316,83 |
| 42 | 94271,11 | 122398,68 |
| 43 | 94276,72 | 122409,36 |
| 44 | 94283,58 | 122422,42 |
| 45 | 94285,22 | 122425,54 |
| 46 | 94279,05 | 122468,94 |
| 47 | 94266,44 | 122557,61 |
| 48 | 94259,17 | 122608,76 |
| 49 | 94252,20 | 122657,72 |
| 50 | 94250,18 | 122671,93 |
| 51 | 94239,23 | 122714,04 |

| 1 | 2 | 3 |
|----|----------|-----------|
| 52 | 94229,47 | 122751,60 |
| 53 | 94209,62 | 122827,89 |
| 54 | 94179,70 | 123115,87 |
| 55 | 94172,18 | 123161,35 |
| 56 | 94171,00 | 123173,60 |
| 57 | 94142,62 | 123438,54 |
| 58 | 94131,94 | 123531,39 |
| 59 | 94124,72 | 123630,19 |
| 60 | 94099,87 | 123969,98 |
| 61 | 94094,28 | 124025,27 |
| 62 | 94091,24 | 124047,46 |
| 63 | 94095,93 | 124069,24 |
| 64 | 94106,88 | 124094,80 |
| 65 | 94123,36 | 124117,83 |
| 66 | 94142,63 | 124135,43 |
| 67 | 94163,42 | 124148,20 |
| 68 | 94202,22 | 124156,84 |
| 69 | 94213,46 | 124158,03 |
| 70 | 94237,89 | 124160,60 |
| 71 | 94240,74 | 124140,61 |
| 72 | 94240,19 | 124140,53 |
| 73 | 94240,52 | 124138,29 |
| 74 | 94275,00 | 124148,13 |
| 75 | 94389,43 | 124159,53 |
| 76 | 94417,25 | 124179,50 |
| 77 | 94417,26 | 124179,50 |
| 78 | 94430,47 | 124180,89 |
| 79 | 94449,05 | 124182,85 |
| 80 | 94454,43 | 124183,41 |
| 81 | 94544,84 | 124198,36 |
| 82 | 94561,36 | 124201,10 |
| 83 | 94620,04 | 124207,08 |
| 84 | 94634,97 | 124208,60 |
| 85 | 94666,24 | 124211,79 |
| 86 | 94719,66 | 124217,23 |
| 87 | 94720,81 | 124217,35 |
| 88 | 94715,60 | 124271,33 |
| 89 | 94676,38 | 124267,48 |
| 90 | 94538,77 | 124252,79 |
| 91 | 94508,29 | 124250,70 |
| 92 | 94464,90 | 124251,62 |
| 93 | 94432,25 | 124254,23 |
| 94 | 94409,31 | 124249,07 |

| 1 | 2 | 3 |
|-----|----------|-----------|
| 95 | 94330,77 | 124241,22 |
| 96 | 94298,90 | 124238,03 |
| 97 | 94246,27 | 124232,77 |
| 98 | 94251,84 | 124274,44 |
| 99 | 94306,12 | 124313,12 |
| 100 | 94240,58 | 124313,71 |
| 101 | 94240,00 | 124322,14 |
| 102 | 94177,00 | 124315,36 |
| 103 | 94178,87 | 124297,13 |
| 104 | 94181,70 | 124269,83 |
| 105 | 94068,51 | 124258,05 |
| 106 | 94064,54 | 124291,71 |
| 107 | 94063,35 | 124303,13 |
| 108 | 93955,66 | 124291,54 |
| 109 | 93561,20 | 124249,08 |
| 110 | 93466,23 | 124178,27 |
| 111 | 93354,11 | 124163,67 |
| 112 | 93335,74 | 124123,73 |
| 113 | 93315,40 | 124079,51 |
| 114 | 93341,31 | 124067,60 |
| 115 | 93371,21 | 124053,85 |
| 116 | 93401,38 | 124064,16 |
| 117 | 93417,58 | 124069,70 |
| 118 | 93528,07 | 124091,06 |
| 119 | 93535,42 | 124092,48 |
| 120 | 93535,20 | 124093,17 |
| 121 | 93536,49 | 124095,62 |
| 122 | 93546,82 | 124098,92 |
| 123 | 93546,92 | 124098,96 |
| 124 | 93549,39 | 124097,71 |
| 125 | 93550,15 | 124095,33 |
| 126 | 93578,55 | 124100,82 |
| 127 | 93605,91 | 124100,55 |
| 128 | 93697,11 | 124099,65 |
| 129 | 93880,86 | 124119,16 |
| 130 | 93887,78 | 124119,39 |
| 131 | 93894,70 | 124119,27 |
| 132 | 93901,61 | 124118,77 |
| 133 | 93908,31 | 124117,94 |
| 134 | 93913,90 | 124117,17 |
| 135 | 93957,95 | 124098,39 |
| 136 | 93977,61 | 124098,94 |
| 137 | 93993,23 | 124083,66 |

| 1 | 2 | 3 |
|-----|----------|-----------|
| 138 | 94008,75 | 124060,54 |
| 139 | 94021,51 | 124027,82 |
| 140 | 94028,46 | 123985,06 |
| 141 | 94035,37 | 123919,07 |
| 142 | 94049,79 | 123783,48 |
| 143 | 94079,70 | 123529,66 |
| 144 | 94100,79 | 123337,12 |
| 145 | 94102,31 | 123308,35 |
| 146 | 94110,54 | 123309,39 |
| 147 | 94111,99 | 123298,83 |
| 148 | 94108,39 | 123298,30 |
| 149 | 94109,09 | 123291,42 |
| 150 | 94112,17 | 123264,17 |
| 151 | 94118,79 | 123199,47 |
| 152 | 94122,70 | 123156,09 |
| 153 | 94126,21 | 123118,75 |
| 154 | 94139,29 | 123012,46 |
| 155 | 94147,24 | 122935,04 |
| 156 | 94154,80 | 122867,72 |
| 157 | 94159,85 | 122824,00 |
| 158 | 94166,02 | 122769,79 |
| 159 | 94169,36 | 122742,30 |
| 160 | 94168,82 | 122741,14 |
| 161 | 94176,84 | 122666,57 |
| 162 | 94183,57 | 122647,52 |
| 163 | 94190,45 | 122598,48 |
| 164 | 94188,77 | 122588,00 |
| 165 | 94187,91 | 122577,95 |
| 166 | 94197,49 | 122510,11 |
| 167 | 94193,71 | 122509,78 |
| 168 | 94190,91 | 122509,54 |
| 169 | 94191,05 | 122507,97 |
| 170 | 94192,32 | 122494,65 |
| 171 | 94197,34 | 122436,61 |
| 172 | 94203,28 | 122379,00 |
| 173 | 94210,45 | 122310,47 |
| 174 | 94210,90 | 122305,77 |
| 175 | 94211,23 | 122302,78 |
| 176 | 94213,05 | 122303,01 |
| 177 | 94213,25 | 122299,48 |
| 178 | 94214,96 | 122283,59 |
| 179 | 94251,60 | 121942,24 |
| 180 | 94261,44 | 121912,42 |

| 1 | 2 | 3 |
|-----|----------|-----------|
| 181 | 94312,81 | 121776,04 |
| 182 | 94312,46 | 121752,15 |
| 183 | 94318,98 | 121683,46 |
| 184 | 94322,21 | 121578,81 |
| 185 | 94317,06 | 121541,21 |
| 186 | 94288,12 | 121379,69 |
| 187 | 94287,30 | 121376,94 |
| 188 | 94279,54 | 121350,93 |
| 189 | 94259,73 | 121297,61 |
| 190 | 94250,11 | 121271,73 |
| 191 | 94238,85 | 121253,18 |
| 192 | 94236,32 | 121248,87 |
| 193 | 94229,28 | 121236,87 |
| 194 | 94222,39 | 121225,12 |
| 195 | 94212,74 | 121208,66 |
| 196 | 94211,25 | 121206,13 |
| 197 | 94199,15 | 121185,51 |
| 198 | 94165,86 | 121128,75 |
| 199 | 94160,75 | 121122,94 |
| 200 | 94149,27 | 121109,88 |
| 201 | 94117,57 | 121073,81 |
| 202 | 94104,24 | 121058,65 |
| 203 | 94103,36 | 121057,91 |
| 204 | 94085,23 | 121042,74 |
| 205 | 94066,39 | 121026,98 |
| 206 | 94035,24 | 121000,92 |
| 207 | 94031,77 | 120998,64 |
| 208 | 94012,23 | 120985,84 |
| 209 | 93993,57 | 120973,60 |
| 210 | 93989,22 | 120970,76 |
| 211 | 93996,61 | 120958,04 |
| 212 | 93989,45 | 120954,02 |
| 213 | 93986,92 | 120956,83 |
| 214 | 93916,46 | 120914,76 |
| 215 | 93898,19 | 120903,85 |
| 216 | 93880,18 | 120894,86 |
| 217 | 93869,21 | 120890,34 |
| 218 | 93865,71 | 120892,42 |
| 219 | 93863,09 | 120895,51 |
| 220 | 93853,85 | 120909,34 |
| 221 | 93773,07 | 120892,97 |
| 222 | 93764,88 | 120892,48 |
| 223 | 93764,73 | 120892,47 |

| 1 | 2 | 3 |
|-----|----------|-----------|
| 224 | 93591,85 | 120882,21 |
| 225 | 93589,80 | 120882,09 |
| 226 | 93590,25 | 120881,20 |
| 227 | 93628,44 | 120805,69 |

4. Мероприятия по защите сохраняемых объектов капитального строительства (здание, строение, сооружение, объекты, строительство которых не завершено), существующих и строящихся на момент подготовки проекта планировки территории, а также объектов капитального строительства, планируемых к строительству в соответствии с ранее утвержденной документацией по планировке территории, от возможного негативного воздействия в связи с размещением линейного объекта регионального значения.

Перечень мероприятий включает комплексное геотехническое сопровождение строительства для обеспечения надежности и безопасности зданий (сооружений) при строительстве, а также безопасности соседней застройки, на которую может оказать влияние строительство:

предварительную оценку геотехнической ситуации, инженерно-геологические изыскания, геотехническое обоснование проекта, технологический регламент ведения работ, мониторинг за сохранностью зданий и сооружений при производстве работ и контроль качества работ, послепостроечный мониторинг;

установку шумозащитных экранов.

5. Мероприятия по охране окружающей среды.

Охрана окружающей среды будет осуществляться в период строительства и эксплуатации линейного объекта регионального значения и включать следующие мероприятия:

оценку загрязнения атмосферного воздуха;

охрану поверхностных и подземных вод от истощения и загрязнения;

охрану окружающей среды от отходов;

оценку воздействия линейного объекта регионального значения на растительный и животный мир;

мероприятия по охране растительного мира;

мероприятия по защите от шума;

экологический мониторинг (в том числе мониторинг атмосферного воздуха, водных ресурсов, почвенного покрова, химического загрязнения почв, уровней шума, локальный мониторинг за сбором, временным хранением и транспортировкой отходов).

6. Мероприятия по защите территории от чрезвычайных ситуаций природного и техногенного характера, в том числе по обеспечению пожарной безопасности и гражданской обороне.

Предусматриваются следующие противопожарные мероприятия для линейного объекта регионального значения:

к использованию на линейном объекте регионального значения допускаются отделочные и строительные материалы, оборудование и кабельная продукция, имеющие сертификаты соответствия Государственного стандарта Российской Федерации и сертификаты пожарной безопасности;

обеспечение беспрепятственной эвакуации людей с проектируемой территории;

обеспечение возможности беспрепятственного ввода и передвижения на проектируемой территории сил и средств ликвидации чрезвычайных ситуаций, в том числе пожарного автотранспорта;

обеспечение наружного пожаротушения от ближайших пожарных гидрантов на коммунальной сети.

Для обеспечения ввода пожарного автотранспорта к проектируемому участку дороги предусматривается использование существующей улично-дорожной сети.

На проектируемых водопроводных линиях предусматривается установка пожарных гидрантов и отключающей (запорной) арматуры.

При пожаре эвакуация людей будет производиться по проезжей части в безопасную (свободную) сторону от опасных факторов пожара.

Спасение материальных ценностей (различной автомобильной и железнодорожной техники) предусмотрено силами и средствами специализированных формирований (Министерство Российской Федерации по делам гражданской обороны, чрезвычайным ситуациям и ликвидации последствий стихийных бедствий и дорожные службы).

Мероприятия по защите людей.

Мероприятия по защите людей в военное время.

В границах проектирования расположен линейный объект, включающий в себя мостовое сооружение и автомобильные магистрали, в том числе устойчивого функционирования, входящие в состав транспортной инфраструктуры Санкт-Петербурга, территория которого отнесена к особой группе по гражданской обороне. Функционирование рассматриваемого участка транспортной инфраструктуры Санкт-Петербурга может быть предусмотрено в военное время (при военных конфликтах). Таким образом, организации, эксплуатирующие рассматриваемые линейные сооружения, могут продолжать свою деятельность в военное время (при военных конфликтах).

Порядок эксплуатации планируемого к размещению линейного объекта регионального значения на проектируемой территории в военное время определяется планом гражданской обороны Санкт-Петербурга.

Согласно проекту планировки решения по укрытию населения не требуются.

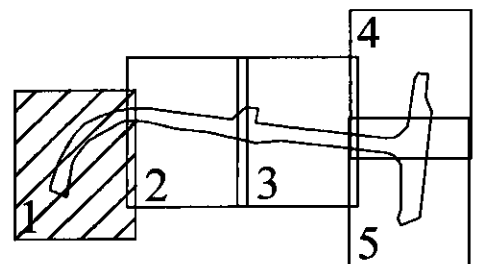
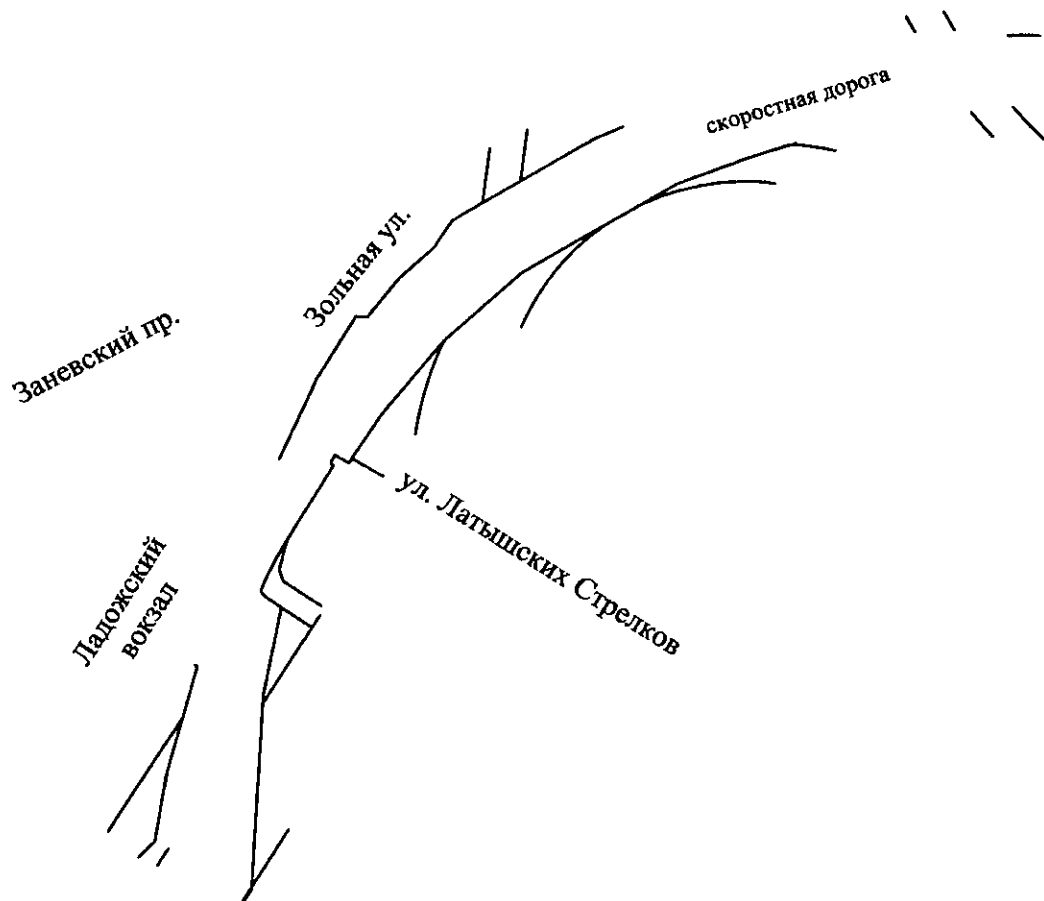
Мероприятия по защите персонала организаций, продолжающих работу в военное время.

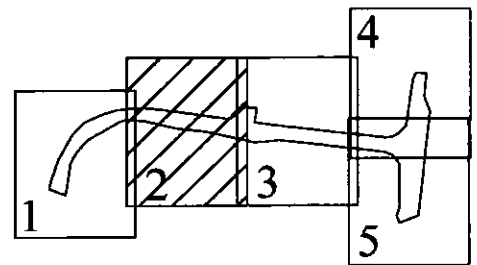
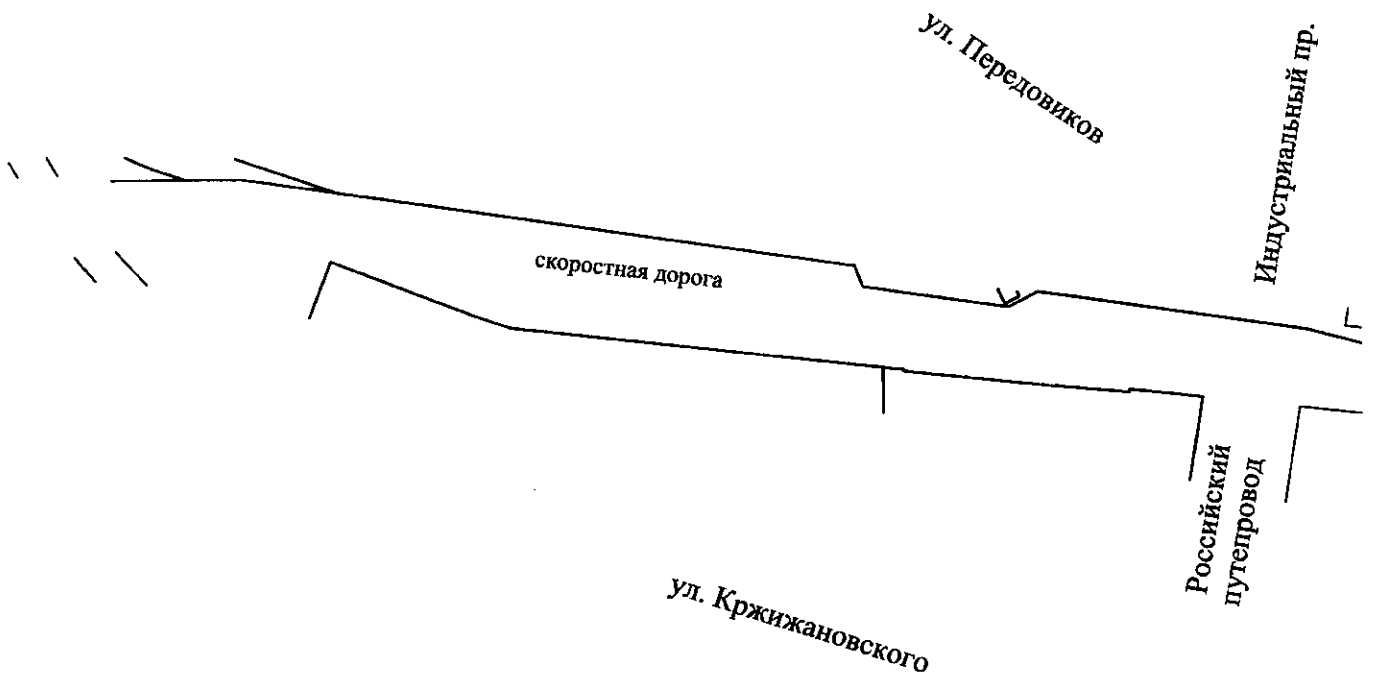
Мероприятия по защите и укрытию персонала работающей смены дежурного и линейного персонала организаций, обеспечивающих жизнедеятельность района размещения линейного объекта регионального значения и выполняющих мероприятия гражданской обороны, учтены в планах гражданской обороны соответствующих организаций, имеющих мобилизационные задания и продолжающих работу в военное время.

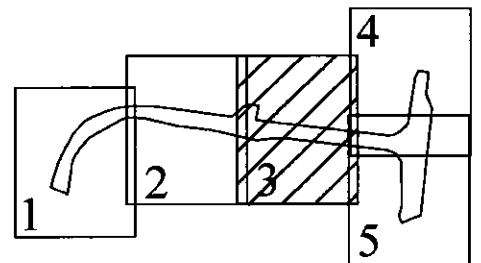
На рассматриваемой территории отсутствуют и не предусматриваются к размещению объекты, для которых существует возможность приспособления под объекты гражданской обороны.

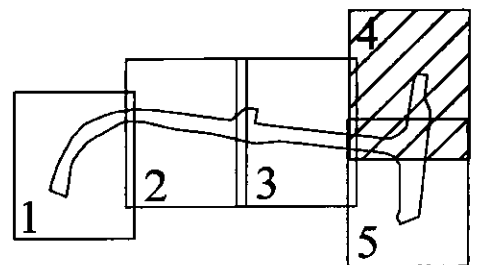
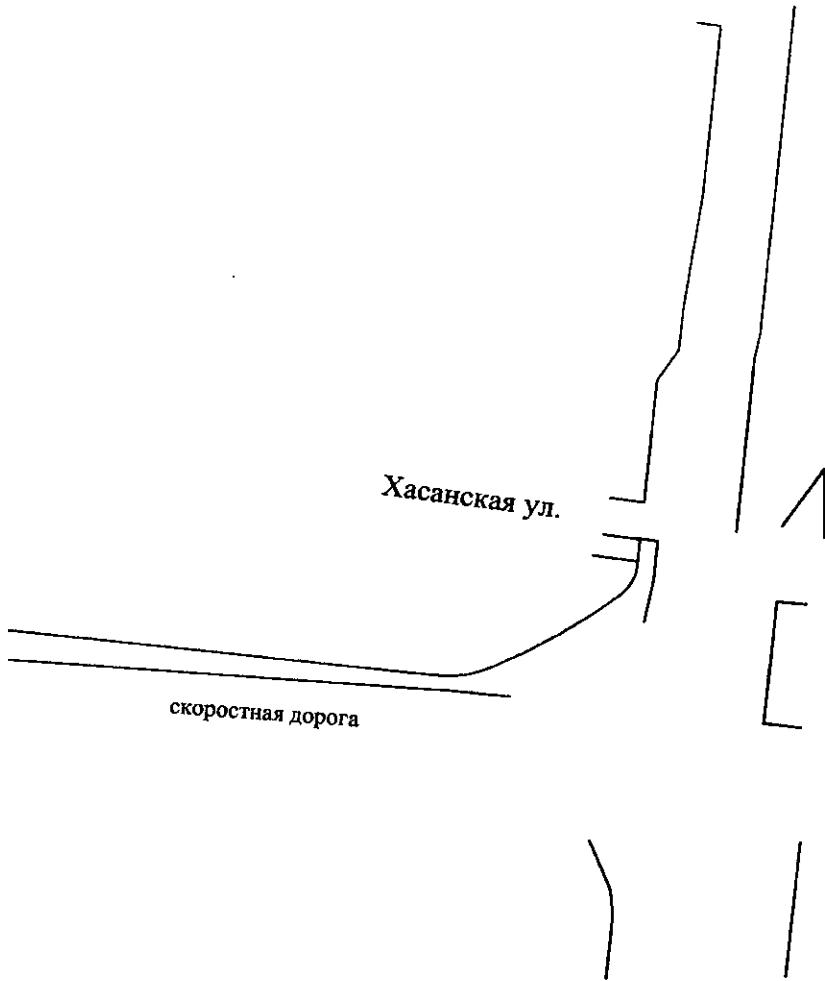


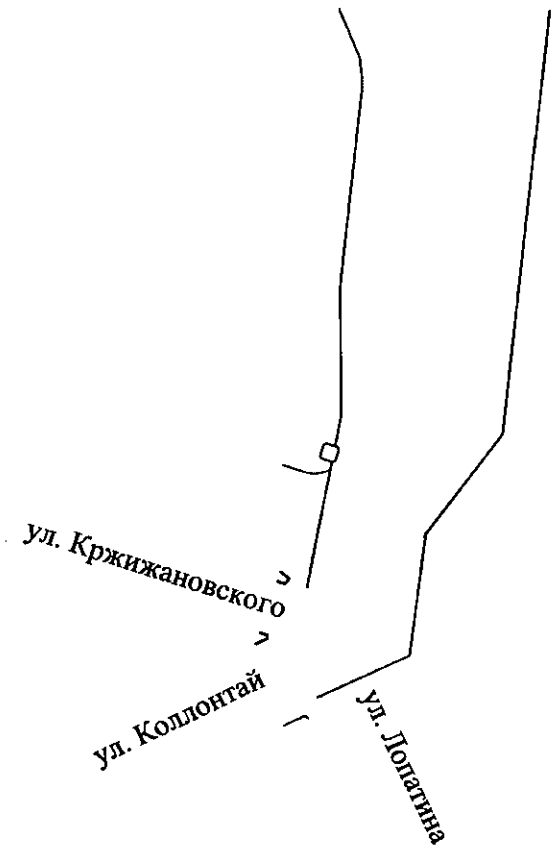
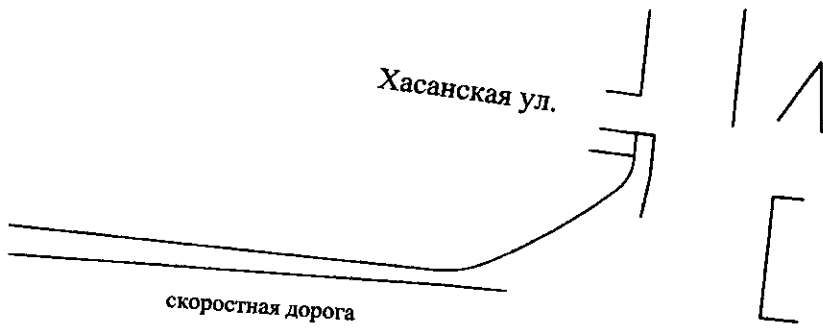
ЧЕРТЕЖ
межевания территории для размещения линейного объекта регионального значения
«Широтная магистраль скоростного движения с мостом через р. Неву в створе
Фаянсовой ул. – Зольной ул.
Этап 3. Участок от Союзного пр. до административной границы Санкт-Петербурга
(красные линии)



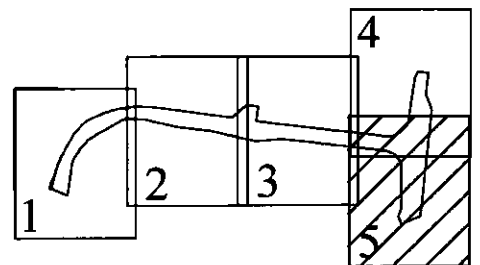








Условные обозначения
красные линии



Приложение № 5
к постановлению
Правительства Санкт-Петербурга
от 15.12.2022 № 1207

ПЕРЕЧЕНЬ И СВЕДЕНИЯ

о площади образуемых земельных участков, которые будут отнесены к территориям общего пользования или имуществу общего пользования, в том числе в отношении которых предполагаются резервирование и (или) изъятие для государственных нужд, способы образования земельных участков, вид разрешенного использования образуемых земельных участков в соответствии с проектом планировки территории для размещения линейного объекта регионального значения «Широтная магистраль скоростного движения с мостом через р.Неву в створе Фаянсовой ул. – Зольной ул. Этап 3. Участок от Союзного пр. до административной границы Санкт-Петербурга»

| Условный номер образуемого земельного участка | Вид разрешенного использования образуемого земельного участка | Площадь образуемого земельного участка, га | Способ образования земельного участка |
|---|--|--|---|
| 1 | 2 | 3 | 4 |
| 1 | Земельные участки (территории) общего пользования – улично-дорожная сеть | 1,8065 | Раздел существующего земельного участка |
| 2 | Земельные участки (территории) общего пользования – улично-дорожная сеть | 0,4045 | Раздел существующего земельного участка |
| 3 | Земельные участки (территории) общего пользования – улично-дорожная сеть | 0,3072 | Раздел существующего земельного участка |
| 4 | Земельные участки (территории) общего пользования – улично-дорожная сеть | 0,0709 | Раздел существующего земельного участка |
| 5 | Земельные участки (территории) общего пользования – улично-дорожная сеть | 0,1717 | Раздел существующего земельного участка |
| 6 | Земельные участки (территории) общего пользования – улично-дорожная сеть | 0,5461 | Раздел существующего земельного участка |
| 7 | Земельные участки (территории) общего пользования – улично-дорожная сеть | 0,1213 | Раздел существующего земельного участка |
| 8 | Земельные участки (территории) общего пользования – улично-дорожная сеть | 0,1078 | Раздел существующего земельного участка |
| 9 | Земельные участки (территории) общего пользования – улично-дорожная сеть | 0,6889 | Раздел существующего земельного участка |
| 10 | Земельные участки (территории) общего пользования – улично-дорожная сеть | 0,1090 | Раздел существующего земельного участка |
| 11 | Земельные участки (территории) общего пользования – улично-дорожная сеть | 1,0060 | Раздел существующего земельного участка |

| 1 | 2 | 3 | 4 |
|----|--|--------|---|
| 12 | Земельные участки (территории) общего пользования – улично-дорожная сеть | 0,0162 | Раздел существующего земельного участка |
| 13 | Земельные участки (территории) общего пользования – улично-дорожная сеть | 0,1861 | Раздел существующего земельного участка |
| 14 | Земельные участки (территории) общего пользования – улично-дорожная сеть | 0,6217 | Раздел существующего земельного участка |
| 15 | Земельные участки (территории) общего пользования – улично-дорожная сеть | 0,0925 | Раздел существующего земельного участка |
| 16 | Земельные участки (территории) общего пользования – улично-дорожная сеть | 3,7576 | Образование земельного участка из земель, находящихся в государственной собственности |
| 17 | Земельные участки (территории) общего пользования – улично-дорожная сеть | 0,2019 | Раздел существующего земельного участка |
| 18 | Земельные участки (территории) общего пользования – улично-дорожная сеть | 1,0592 | Образование земельного участка из земель, находящихся в государственной собственности |
| 19 | Земельные участки (территории) общего пользования – улично-дорожная сеть | 0,2318 | Раздел существующего земельного участка |
| 20 | Земельные участки (территории) общего пользования – улично-дорожная сеть | 0,1974 | Раздел существующего земельного участка |
| 21 | Земельные участки (территории) общего пользования – улично-дорожная сеть | 0,1798 | Раздел существующего земельного участка |
| 22 | Земельные участки (территории) общего пользования – улично-дорожная сеть | 0,0006 | Раздел существующего земельного участка |
| 23 | Земельные участки (территории) общего пользования – улично-дорожная сеть | 0,0143 | Раздел существующего земельного участка |
| 24 | Земельные участки (территории) общего пользования – улично-дорожная сеть | 0,1908 | Образование земельного участка из земель, находящихся в государственной собственности |
| 25 | Земельные участки (территории) общего пользования – улично-дорожная сеть | 0,3457 | Раздел существующего земельного участка |
| 26 | Земельные участки (территории) общего пользования – улично-дорожная сеть | 0,8305 | Образование земельного участка из земель, находящихся в государственной собственности |
| 27 | Земельные участки (территории) общего пользования – улично-дорожная сеть | 0,0693 | Раздел существующего земельного участка |

| 1 | 2 | 3 | 4 |
|----|--|--------|---|
| 28 | Земельные участки (территории) общего пользования – улично-дорожная сеть | 0,0049 | Раздел существующего земельного участка |
| 29 | Земельные участки (территории) общего пользования – улично-дорожная сеть | 0,2912 | Раздел существующего земельного участка |
| 30 | Земельные участки (территории) общего пользования – улично-дорожная сеть | 0,0958 | Раздел существующего земельного участка |
| 31 | Земельные участки (территории) общего пользования – улично-дорожная сеть | 0,1034 | Раздел существующего земельного участка |
| 32 | Земельные участки (территории) общего пользования – улично-дорожная сеть | 0,0289 | Раздел существующего земельного участка |
| 33 | Земельные участки (территории) общего пользования – улично-дорожная сеть | 0,0436 | Раздел существующего земельного участка |
| 34 | Земельные участки (территории) общего пользования – улично-дорожная сеть | 0,0171 | Раздел существующего земельного участка |
| 35 | Земельные участки (территории) общего пользования – улично-дорожная сеть | 0,6290 | Образование земельного участка из земель, находящихся в государственной собственности |
| 36 | Земельные участки (территории) общего пользования – улично-дорожная сеть | 3,1800 | Образование земельного участка из земель, находящихся в государственной собственности |
| 37 | Земельные участки (территории) общего пользования – улично-дорожная сеть | 2,7649 | Образование земельного участка из земель, находящихся в государственной собственности |
| 38 | Земельные участки (территории) общего пользования – улично-дорожная сеть | 1,1416 | Образование земельного участка из земель, находящихся в государственной собственности |
| 39 | Земельные участки (территории) общего пользования – улично-дорожная сеть | 2,9563 | Образование земельного участка из земель, находящихся в государственной собственности |
| 40 | Земельные участки (территории) общего пользования – улично-дорожная сеть | 0,1385 | Образование земельного участка из земель, находящихся в государственной собственности |

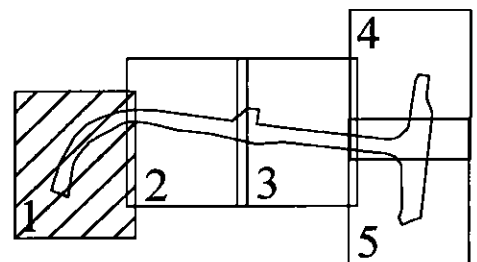
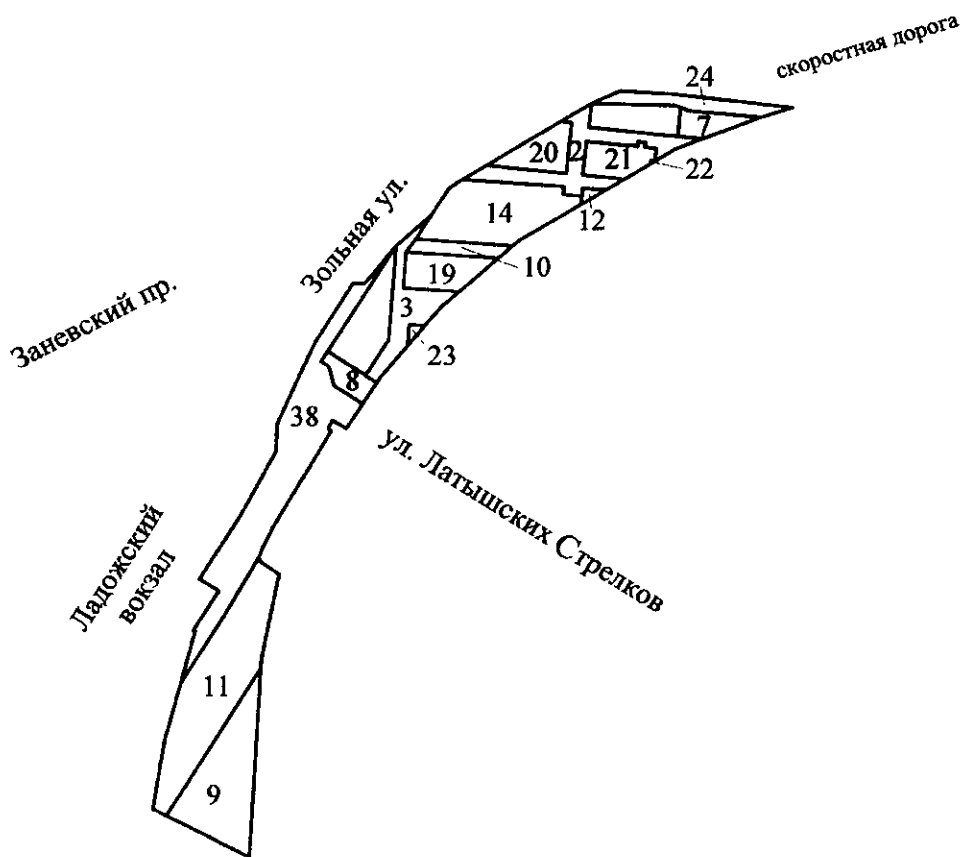
| 1 | 2 | 3 | 4 |
|----|--|--------|---|
| 41 | Земельные участки (территории) общего пользования – улично-дорожная сеть | 0,0003 | Образование земельного участка из земель, находящихся в государственной собственности |
| 42 | Земельные участки (территории) общего пользования – улично-дорожная сеть | 0,0003 | Образование земельного участка из земель, находящихся в государственной собственности |
| 43 | Земельные участки (территории) общего пользования – улично-дорожная сеть | 0,0003 | Образование земельного участка из земель, находящихся в государственной собственности |
| 44 | Земельные участки (территории) общего пользования – улично-дорожная сеть | 0,0003 | Образование земельного участка из земель, находящихся в государственной собственности |
| 45 | Земельные участки (территории) общего пользования – улично-дорожная сеть | 0,0003 | Образование земельного участка из земель, находящихся в государственной собственности |
| 46 | Земельные участки (территории) общего пользования – улично-дорожная сеть | 0,0003 | Образование земельного участка из земель, находящихся в государственной собственности |

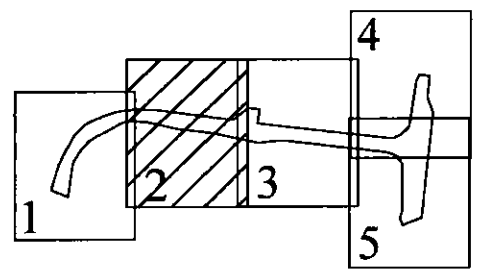
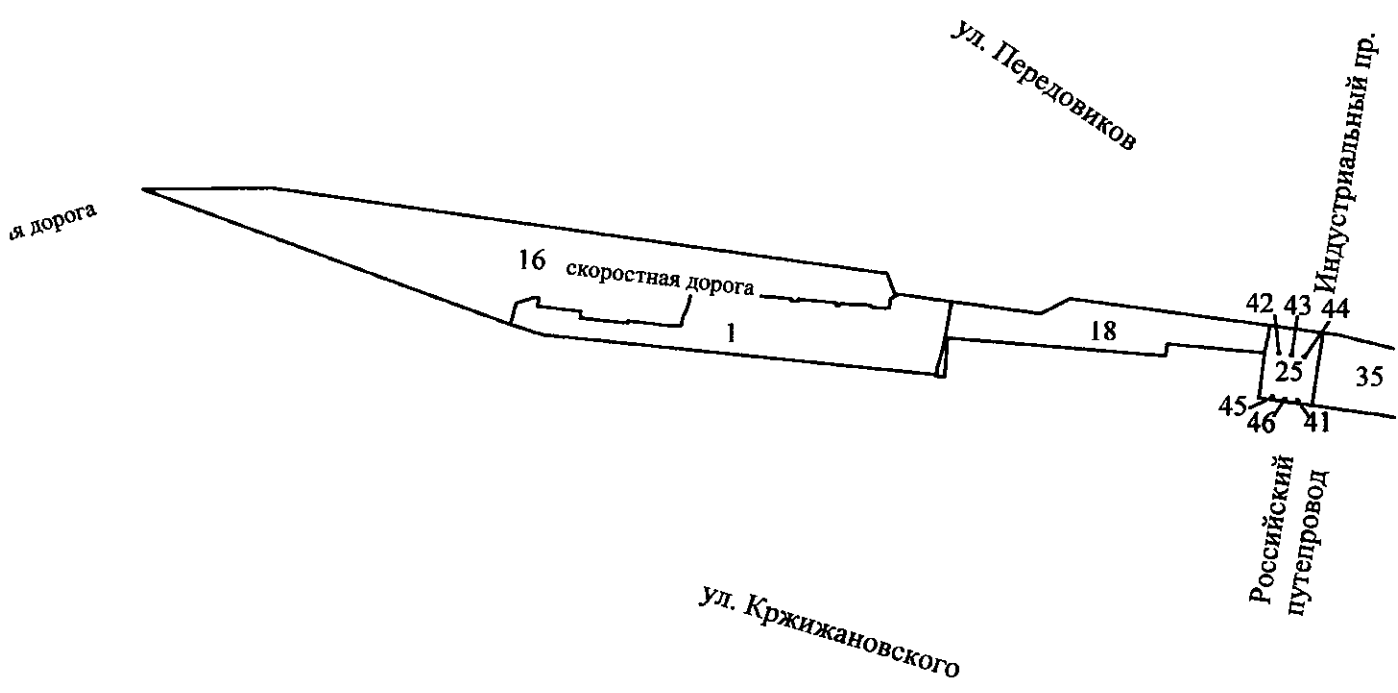


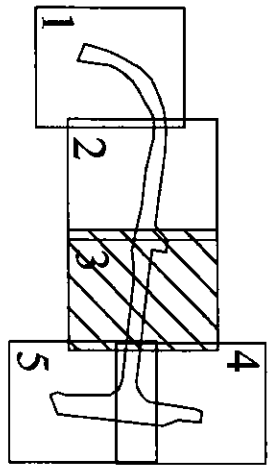
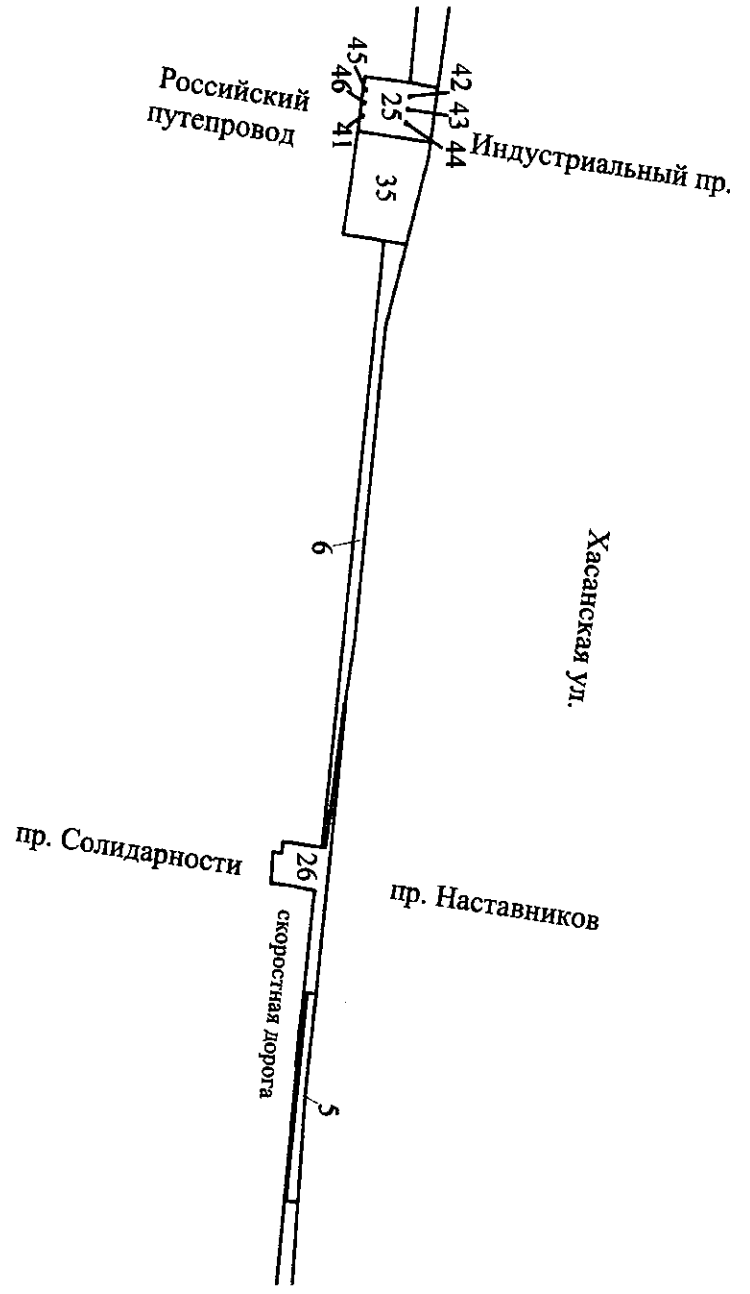
ЧЕРТЕЖ

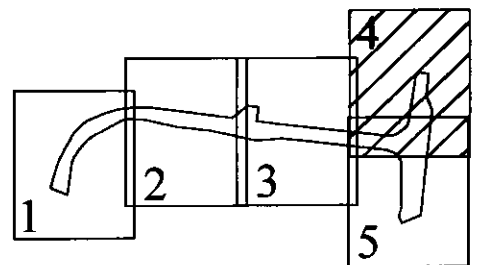
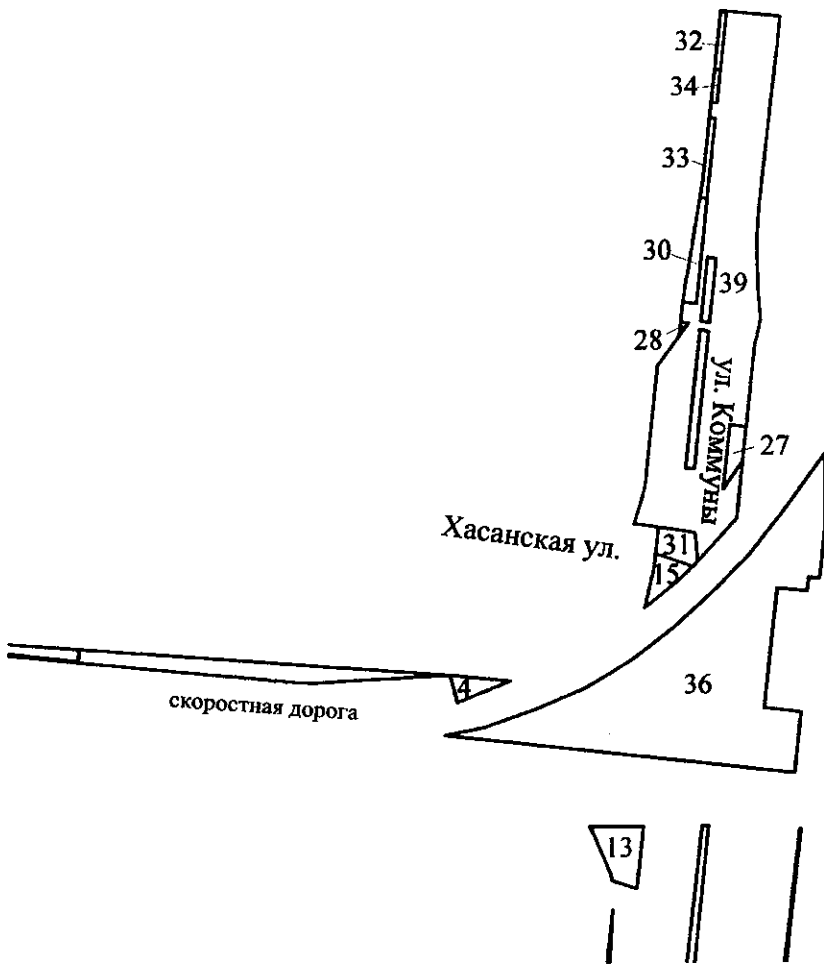
**межевания территории для размещения линейного объекта регионального значения
«Широтная магистраль скоростного движения с мостом через р. Неву в створе
Фаянсовой ул. – Зольной ул.»**

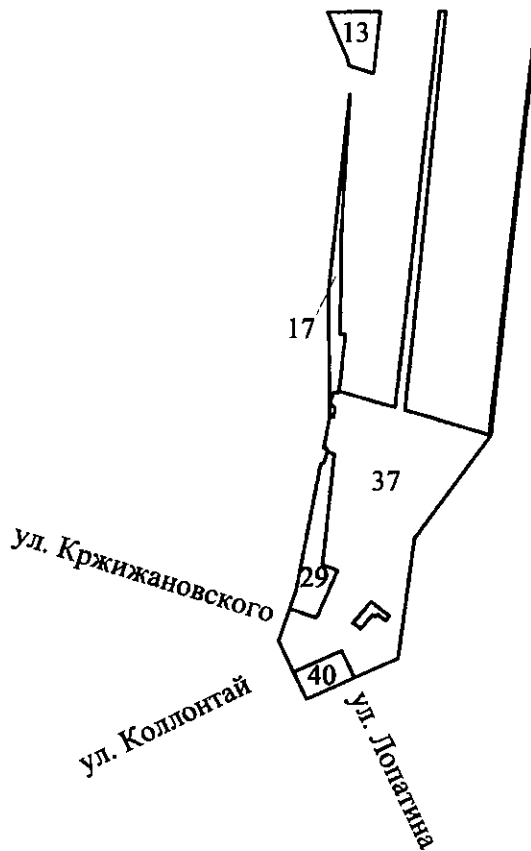
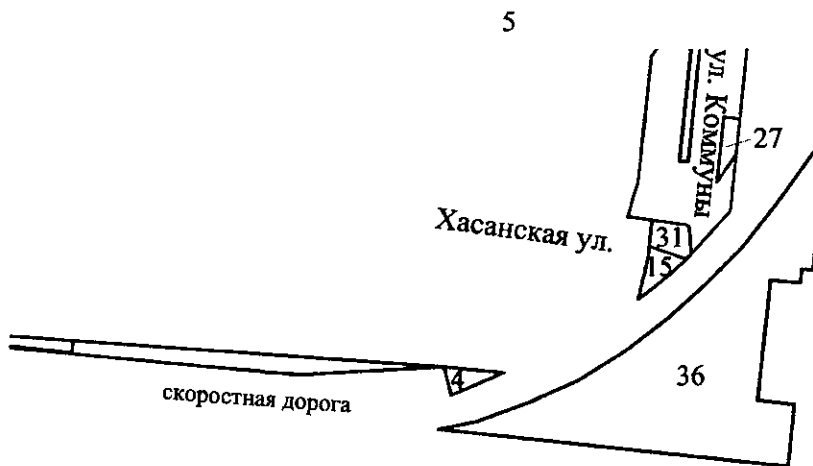
**Этап 3. Участок от Союзного пр. до административной границы Санкт-Петербурга»
(границы и условные номера образуемых земельных участков, в том числе в отношении
которых предполагаются их резервирование и (или) изъятие для государственных нужд)**






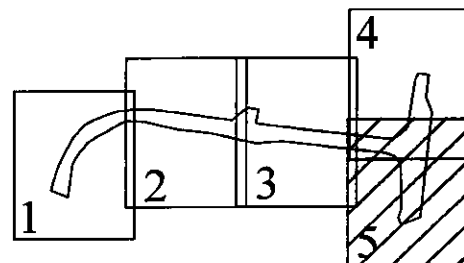






Условные обозначения

-  границы образуемых земельных участков, в том числе в отношении которых предполагаются их резервирование и (или) изъятие для государственных нужд
- 9 условные номера образуемых земельных участков, в том числе в отношении которых предполагаются их резервирование и (или) изъятие для государственных нужд



Приложение № 7
к постановлению
Правительства Санкт-Петербурга
от 15.12.2022 № 1207

СВЕДЕНИЯ

о границах территории для размещения линейного объекта регионального значения
«Широтная магистраль скоростного движения с мостом через р.Неву
в створе Фаянсовой ул. – Зольной ул. Этап 3. Участок от Союзного пр.
до административной границы Санкт-Петербурга», содержащие перечень координат
характерных точек этих границ в системе координат,
используемой для ведения Единого государственного реестра недвижимости

| Номер точки | X | Y |
|---------------------------------------|----------|-----------|
| 1 | 2 | 3 |
| Образуемый земельный участок 1 | | |
| 1 | 94251,60 | 121942,24 |
| 2 | 94261,44 | 121912,42 |
| 3 | 94281,69 | 121917,52 |
| 4 | 94286,98 | 121933,81 |
| 5 | 94286,38 | 121938,31 |
| 6 | 94278,68 | 121936,84 |
| 7 | 94278,23 | 121940,94 |
| 8 | 94277,71 | 121946,96 |
| 9 | 94276,45 | 121955,13 |
| 10 | 94273,85 | 121977,03 |
| 11 | 94267,43 | 121976,32 |
| 12 | 94262,53 | 122020,19 |
| 13 | 94264,76 | 122020,54 |
| 14 | 94259,89 | 122059,54 |
| 15 | 94260,51 | 122059,64 |
| 16 | 94259,84 | 122068,28 |
| 17 | 94267,05 | 122069,85 |
| 18 | 94270,36 | 122071,00 |
| 19 | 94275,30 | 122073,37 |
| 20 | 94279,24 | 122074,77 |
| 21 | 94287,41 | 122076,72 |
| 22 | 94290,37 | 122077,41 |
| 23 | 94293,61 | 122079,80 |
| 24 | 94290,85 | 122114,99 |
| 25 | 94290,26 | 122114,97 |
| 26 | 94285,59 | 122169,60 |
| 27 | 94283,47 | 122169,62 |
| 28 | 94283,12 | 122176,20 |
| 29 | 94285,11 | 122176,54 |
| 30 | 94284,87 | 122179,73 |
| 31 | 94284,66 | 122179,85 |
| 32 | 94281,65 | 122210,90 |
| 33 | 94279,11 | 122210,82 |

| 1 | 2 | 3 |
|---------------------------------------|----------|-----------|
| 34 | 94278,92 | 122214,38 |
| 35 | 94280,71 | 122214,65 |
| 36 | 94279,37 | 122243,07 |
| 37 | 94277,32 | 122243,02 |
| 38 | 94276,22 | 122255,60 |
| 39 | 94276,62 | 122259,88 |
| 40 | 94283,98 | 122260,63 |
| 41 | 94285,77 | 122261,31 |
| 42 | 94289,56 | 122268,63 |
| 43 | 94282,45 | 122316,83 |
| 44 | 94259,61 | 122312,93 |
| 45 | 94236,92 | 122308,74 |
| 46 | 94220,06 | 122304,00 |
| 47 | 94213,04 | 122303,24 |
| 48 | 94213,05 | 122303,01 |
| 49 | 94213,25 | 122299,48 |
| 50 | 94214,96 | 122283,59 |
| Образуемый земельный участок 2 | | |
| 1 | 94222,05 | 121076,48 |
| 2 | 94231,78 | 121092,84 |
| 3 | 94235,27 | 121098,71 |
| 4 | 94227,78 | 121171,98 |
| 5 | 94274,67 | 121176,76 |
| 6 | 94275,69 | 121166,71 |
| 7 | 94292,28 | 121194,61 |
| 8 | 94270,33 | 121192,25 |
| 9 | 94261,75 | 121274,43 |
| 10 | 94260,88 | 121284,39 |
| 11 | 94259,73 | 121297,61 |
| 12 | 94250,11 | 121271,73 |
| 13 | 94238,85 | 121253,18 |
| 14 | 94250,94 | 121254,39 |
| 15 | 94251,85 | 121244,24 |
| 16 | 94256,48 | 121244,43 |
| 17 | 94257,28 | 121237,92 |
| 18 | 94252,50 | 121237,56 |
| 19 | 94252,74 | 121234,78 |
| 20 | 94253,71 | 121234,91 |
| 21 | 94254,25 | 121229,35 |
| 22 | 94253,28 | 121229,27 |
| 23 | 94257,32 | 121189,97 |
| 24 | 94226,29 | 121186,85 |
| 25 | 94222,39 | 121225,12 |
| 26 | 94212,74 | 121208,66 |
| 27 | 94213,87 | 121186,74 |
| 28 | 94206,96 | 121186,16 |
| 29 | 94207,24 | 121182,17 |

| 1 | 2 | 3 |
|---------------------------------------|----------|-----------|
| 30 | 94208,13 | 121169,22 |
| 31 | 94214,69 | 121169,59 |
| 32 | 94215,69 | 121169,67 |
| Образуемый земельный участок 3 | | |
| 1 | 94117,57 | 121073,81 |
| 2 | 94104,24 | 121058,65 |
| 3 | 94103,36 | 121057,91 |
| 4 | 94085,23 | 121042,74 |
| 5 | 94086,14 | 121028,33 |
| 6 | 94066,39 | 121026,98 |
| 7 | 94035,24 | 121000,92 |
| 8 | 94031,77 | 120998,64 |
| 9 | 94038,20 | 120988,15 |
| 10 | 94038,67 | 120988,42 |
| 11 | 94042,15 | 120990,70 |
| 12 | 94071,54 | 121009,41 |
| 13 | 94160,86 | 121016,32 |
| 14 | 94189,48 | 121048,57 |
| 15 | 94167,22 | 121034,40 |
| 16 | 94155,12 | 121025,14 |
| 17 | 94121,13 | 121022,91 |
| Образуемый земельный участок 4 | | |
| 1 | 94099,87 | 123969,98 |
| 2 | 94094,28 | 124025,27 |
| 3 | 94073,52 | 123976,74 |
| 4 | 94080,44 | 123975,01 |
| Образуемый земельный участок 5 | | |
| 1 | 94142,62 | 123438,54 |
| 2 | 94131,94 | 123531,39 |
| 3 | 94124,72 | 123630,19 |
| 4 | 94113,51 | 123629,00 |
| 5 | 94134,11 | 123437,57 |
| Образуемый земельный участок 6 | | |
| 1 | 94208,27 | 122748,43 |
| 2 | 94229,47 | 122751,60 |
| 3 | 94209,62 | 122827,89 |
| 4 | 94179,70 | 123115,87 |
| 5 | 94172,18 | 123161,35 |
| 6 | 94171,00 | 123173,60 |
| 7 | 94169,60 | 123173,60 |
| 8 | 94151,71 | 123304,62 |
| 9 | 94148,47 | 123304,15 |
| Образуемый земельный участок 7 | | |
| 1 | 94279,54 | 121350,93 |
| 2 | 94259,73 | 121297,61 |
| 3 | 94260,88 | 121284,39 |
| 4 | 94261,75 | 121274,43 |
| 5 | 94288,86 | 121276,56 |

| 1 | 2 | 3 |
|--|----------|-----------|
| 6 | 94285,83 | 121283,47 |
| 7 | 94285,35 | 121285,95 |
| Образуемый земельный участок 8 | | |
| 1 | 94060,96 | 120953,52 |
| 2 | 94046,15 | 120975,96 |
| 3 | 94046,45 | 120976,16 |
| 4 | 94038,67 | 120988,42 |
| 5 | 94038,20 | 120988,15 |
| 6 | 94031,77 | 120998,64 |
| 7 | 94012,23 | 120985,84 |
| 8 | 94028,92 | 120959,15 |
| 9 | 94045,20 | 120955,11 |
| 10 | 94045,85 | 120954,80 |
| 11 | 94046,45 | 120954,40 |
| 12 | 94046,99 | 120953,91 |
| 13 | 94047,45 | 120953,36 |
| 14 | 94047,83 | 120952,75 |
| 15 | 94051,46 | 120947,25 |
| Образуемый земельный участок 9 | | |
| 1 | 93628,44 | 120805,69 |
| 2 | 93764,88 | 120892,48 |
| 3 | 93764,73 | 120892,47 |
| 4 | 93591,85 | 120882,21 |
| 5 | 93589,80 | 120882,09 |
| 6 | 93590,25 | 120881,20 |
| Образуемый земельный участок 10 | | |
| 1 | 94149,27 | 121109,88 |
| 2 | 94155,12 | 121025,14 |
| 3 | 94167,22 | 121034,40 |
| 4 | 94160,75 | 121122,94 |
| Образуемый земельный участок 11 | | |
| 1 | 93750,90 | 120818,66 |
| 2 | 93789,41 | 120843,21 |
| 3 | 93794,15 | 120846,23 |
| 4 | 93811,26 | 120857,01 |
| 5 | 93816,96 | 120860,25 |
| 6 | 93869,21 | 120890,34 |
| 7 | 93865,71 | 120892,42 |
| 8 | 93863,09 | 120895,51 |
| 9 | 93853,85 | 120909,34 |
| 10 | 93773,07 | 120892,97 |
| 11 | 93764,88 | 120892,48 |
| 12 | 93628,44 | 120805,69 |
| 13 | 93634,63 | 120793,45 |
| 14 | 93699,88 | 120804,56 |
| Образуемый земельный участок 12 | | |
| 1 | 94211,25 | 121206,13 |
| 2 | 94199,15 | 121185,51 |

| 1 | 2 | 3 |
|--|----------|-----------|
| 3 | 94206,96 | 121186,16 |
| 4 | 94213,87 | 121186,74 |
| 5 | 94212,74 | 121208,66 |
| Образуемый земельный участок 13 | | |
| 1 | 93908,31 | 124117,94 |
| 2 | 93913,90 | 124117,17 |
| 3 | 93957,95 | 124098,39 |
| 4 | 93958,25 | 124147,01 |
| 5 | 93900,51 | 124140,92 |
| Образуемый земельный участок 14 | | |
| 1 | 94215,69 | 121169,67 |
| 2 | 94214,69 | 121169,59 |
| 3 | 94208,13 | 121169,22 |
| 4 | 94207,24 | 121182,17 |
| 5 | 94206,96 | 121186,16 |
| 6 | 94199,15 | 121185,51 |
| 7 | 94165,86 | 121128,75 |
| 8 | 94160,75 | 121122,94 |
| 9 | 94167,22 | 121034,40 |
| 10 | 94189,48 | 121048,57 |
| 11 | 94214,32 | 121064,39 |
| 12 | 94221,20 | 121075,13 |
| 13 | 94222,05 | 121076,48 |
| Образуемый земельный участок 15 | | |
| 1 | 94213,46 | 124158,03 |
| 2 | 94201,54 | 124192,50 |
| 3 | 94187,23 | 124177,44 |
| 4 | 94163,42 | 124148,20 |
| 5 | 94202,22 | 124156,84 |
| Образуемый земельный участок 16 | | |
| 1 | 94376,82 | 121781,39 |
| 2 | 94335,03 | 122075,27 |
| 3 | 94329,62 | 122113,29 |
| 4 | 94309,13 | 122257,37 |
| 5 | 94301,01 | 122260,58 |
| 6 | 94290,11 | 122264,89 |
| 7 | 94289,56 | 122268,63 |
| 8 | 94285,77 | 122261,31 |
| 9 | 94283,98 | 122260,63 |
| 10 | 94276,62 | 122259,88 |
| 11 | 94276,22 | 122255,60 |
| 12 | 94277,32 | 122243,02 |
| 13 | 94279,37 | 122243,07 |
| 14 | 94280,71 | 122214,65 |
| 15 | 94278,92 | 122214,38 |
| 16 | 94279,11 | 122210,82 |
| 17 | 94281,65 | 122210,90 |
| 18 | 94284,66 | 122179,85 |

| 1 | 2 | 3 |
|--|----------|-----------|
| 19 | 94284,87 | 122179,73 |
| 20 | 94285,11 | 122176,54 |
| 21 | 94283,12 | 122176,20 |
| 22 | 94283,47 | 122169,62 |
| 23 | 94285,59 | 122169,60 |
| 24 | 94290,26 | 122114,97 |
| 25 | 94290,85 | 122114,99 |
| 26 | 94293,61 | 122079,80 |
| 27 | 94290,37 | 122077,41 |
| 28 | 94287,41 | 122076,72 |
| 29 | 94279,24 | 122074,77 |
| 30 | 94275,30 | 122073,37 |
| 31 | 94270,36 | 122071,00 |
| 32 | 94267,05 | 122069,85 |
| 33 | 94259,84 | 122068,28 |
| 34 | 94260,51 | 122059,64 |
| 35 | 94259,89 | 122059,54 |
| 36 | 94264,76 | 122020,54 |
| 37 | 94262,53 | 122020,19 |
| 38 | 94267,43 | 121976,32 |
| 39 | 94273,85 | 121977,03 |
| 40 | 94276,45 | 121955,13 |
| 41 | 94277,71 | 121946,96 |
| 42 | 94278,23 | 121940,94 |
| 43 | 94278,68 | 121936,84 |
| 44 | 94286,38 | 121938,31 |
| 45 | 94286,98 | 121933,81 |
| 46 | 94281,69 | 121917,52 |
| 47 | 94261,44 | 121912,42 |
| 48 | 94312,81 | 121776,04 |
| 49 | 94359,81 | 121651,27 |
| 50 | 94388,32 | 121574,38 |
| 51 | 94388,83 | 121642,50 |
| 52 | 94389,22 | 121694,14 |
| 53 | 94376,82 | 121781,38 |
| Образуемый земельный участок 17 | | |
| 1 | 93603,12 | 124109,50 |
| 2 | 93601,57 | 124109,33 |
| 3 | 93602,10 | 124104,36 |
| 4 | 93598,37 | 124103,15 |
| 5 | 93592,63 | 124101,03 |
| 6 | 93587,71 | 124105,18 |
| 7 | 93584,47 | 124105,44 |
| 8 | 93578,12 | 124104,26 |
| 9 | 93578,55 | 124100,82 |
| 10 | 93605,91 | 124100,55 |
| 11 | 93697,11 | 124099,65 |
| 12 | 93880,86 | 124119,16 |

| 1 | 2 | 3 |
|--|----------|-----------|
| 13 | 93751,72 | 124111,38 |
| 14 | 93749,38 | 124111,25 |
| 15 | 93746,46 | 124111,13 |
| 16 | 93743,53 | 124111,04 |
| 17 | 93740,60 | 124110,99 |
| 18 | 93737,67 | 124110,98 |
| 19 | 93734,74 | 124111,00 |
| 20 | 93715,08 | 124111,30 |
| 21 | 93657,07 | 124110,37 |
| 22 | 93657,06 | 124115,27 |
| 23 | 93637,82 | 124113,24 |
| Образуемый земельный участок 18 | | |
| 1 | 94224,97 | 122311,68 |
| 2 | 94210,45 | 122310,47 |
| 3 | 94210,90 | 122305,77 |
| 4 | 94211,23 | 122302,78 |
| 5 | 94213,05 | 122303,01 |
| 6 | 94213,04 | 122303,24 |
| 7 | 94220,06 | 122304,00 |
| 8 | 94236,92 | 122308,74 |
| 9 | 94259,61 | 122312,93 |
| 10 | 94282,45 | 122316,83 |
| 11 | 94271,11 | 122398,68 |
| 12 | 94276,72 | 122409,36 |
| 13 | 94283,58 | 122422,42 |
| 14 | 94285,22 | 122425,54 |
| 15 | 94279,05 | 122468,94 |
| 16 | 94266,44 | 122557,61 |
| 17 | 94259,17 | 122608,76 |
| 18 | 94233,01 | 122603,77 |
| 19 | 94242,04 | 122514,26 |
| 20 | 94230,55 | 122512,95 |
| 21 | 94248,11 | 122313,60 |
| Образуемый земельный участок 19 | | |
| 1 | 94155,12 | 121025,14 |
| 2 | 94121,13 | 121022,91 |
| 3 | 94117,57 | 121073,81 |
| 4 | 94149,27 | 121109,88 |
| Образуемый земельный участок 20 | | |
| 1 | 94252,49 | 121127,69 |
| 2 | 94275,69 | 121166,71 |
| 3 | 94274,67 | 121176,76 |
| 4 | 94227,78 | 121171,98 |
| 5 | 94235,27 | 121098,71 |
| Образуемый земельный участок 21 | | |
| 1 | 94257,32 | 121189,97 |
| 2 | 94253,28 | 121229,27 |
| 3 | 94254,25 | 121229,35 |

| 1 | 2 | 3 |
|--|----------|-----------|
| 4 | 94253,71 | 121234,91 |
| 5 | 94252,74 | 121234,78 |
| 6 | 94252,50 | 121237,56 |
| 7 | 94257,28 | 121237,92 |
| 8 | 94256,48 | 121244,43 |
| 9 | 94251,85 | 121244,24 |
| 10 | 94250,94 | 121254,39 |
| 11 | 94238,85 | 121253,18 |
| 12 | 94239,28 | 121249,17 |
| 13 | 94236,32 | 121248,87 |
| 14 | 94229,28 | 121236,87 |
| 15 | 94222,39 | 121225,12 |
| 16 | 94226,29 | 121186,85 |
| Образуемый земельный участок 22 | | |
| 1 | 94236,32 | 121248,87 |
| 2 | 94239,28 | 121249,17 |
| 3 | 94238,85 | 121253,18 |
| Образуемый земельный участок 23 | | |
| 1 | 94066,39 | 121026,98 |
| 2 | 94086,14 | 121028,33 |
| 3 | 94085,23 | 121042,74 |
| Образуемый земельный участок 24 | | |
| 1 | 94292,28 | 121194,61 |
| 2 | 94303,87 | 121221,61 |
| 3 | 94300,82 | 121270,43 |
| 4 | 94288,12 | 121379,69 |
| 5 | 94287,30 | 121376,94 |
| 6 | 94279,54 | 121350,93 |
| 7 | 94285,35 | 121285,95 |
| 8 | 94285,83 | 121283,47 |
| 9 | 94288,86 | 121276,56 |
| 10 | 94290,33 | 121271,87 |
| Образуемый земельный участок 25 | | |
| 1 | 94190,45 | 122598,48 |
| 2 | 94233,01 | 122603,77 |
| 3 | 94259,17 | 122608,76 |
| 4 | 94252,20 | 122657,72 |
| 5 | 94183,57 | 122647,52 |
| Внутренний контур 1 (образуемый земельный участок 42) | | |
| 1 | 94233,42 | 122615,75 |
| 2 | 94233,58 | 122616,14 |
| 3 | 94233,32 | 122617,56 |
| 4 | 94233,06 | 122617,84 |
| 5 | 94232,19 | 122617,72 |
| 6 | 94232,03 | 122617,33 |
| 7 | 94232,30 | 122615,91 |
| 8 | 94232,55 | 122615,63 |

| 1 | 2 | 3 |
|--|----------|-----------|
| Внутренний контур 2 (образуемый земельный участок 43) | | |
| 1 | 94231,75 | 122627,61 |
| 2 | 94231,89 | 122627,99 |
| 3 | 94231,63 | 122629,42 |
| 4 | 94231,37 | 122629,69 |
| 5 | 94230,49 | 122629,57 |
| 6 | 94230,34 | 122629,18 |
| 7 | 94230,60 | 122627,75 |
| 8 | 94230,86 | 122627,48 |
| Внутренний контур 3 (образуемый земельный участок 44) | | |
| 1 | 94229,97 | 122639,49 |
| 2 | 94230,11 | 122639,88 |
| 3 | 94229,85 | 122641,30 |
| 4 | 94229,59 | 122641,61 |
| 5 | 94228,71 | 122641,46 |
| 6 | 94228,57 | 122641,08 |
| 7 | 94228,82 | 122639,63 |
| 8 | 94229,08 | 122639,36 |
| Внутренний контур 4 (образуемый земельный участок 45) | | |
| 1 | 94192,33 | 122609,73 |
| 2 | 94192,46 | 122610,11 |
| 3 | 94192,22 | 122611,52 |
| 4 | 94192,03 | 122611,78 |
| 5 | 94191,06 | 122611,64 |
| 6 | 94190,88 | 122611,24 |
| 7 | 94191,13 | 122609,84 |
| 8 | 94191,33 | 122609,58 |
| Внутренний контур 5 (образуемый земельный участок 46) | | |
| 1 | 94190,56 | 122621,60 |
| 2 | 94190,68 | 122621,98 |
| 3 | 94190,44 | 122623,39 |
| 4 | 94190,25 | 122623,65 |
| 5 | 94189,28 | 122623,51 |
| 6 | 94189,11 | 122623,11 |
| 7 | 94189,36 | 122621,72 |
| 8 | 94189,55 | 122621,45 |
| Внутренний контур 6 (образуемый земельный участок 41) | | |
| 1 | 94188,84 | 122633,42 |
| 2 | 94188,97 | 122633,81 |
| 3 | 94188,73 | 122635,21 |
| 4 | 94188,54 | 122635,47 |
| 5 | 94187,56 | 122635,33 |
| 6 | 94187,39 | 122634,93 |
| 7 | 94187,64 | 122633,53 |
| 8 | 94187,84 | 122633,27 |
| Образуемый земельный участок 26 | | |
| 1 | 94142,62 | 123438,54 |
| 2 | 94134,11 | 123437,57 |

| 1 | 2 | 3 |
|----|----------|-----------|
| 3 | 94113,51 | 123629,00 |
| 4 | 94124,72 | 123630,19 |
| 5 | 94099,87 | 123969,98 |
| 6 | 94097,84 | 123934,58 |
| 7 | 94093,83 | 123864,55 |
| 8 | 94092,87 | 123846,97 |
| 9 | 94092,28 | 123846,92 |
| 10 | 94092,33 | 123843,80 |
| 11 | 94092,60 | 123843,49 |
| 12 | 94092,88 | 123836,64 |
| 13 | 94093,10 | 123830,68 |
| 14 | 94092,86 | 123830,26 |
| 15 | 94093,93 | 123820,98 |
| 16 | 94093,74 | 123820,58 |
| 17 | 94094,01 | 123817,46 |
| 18 | 94094,35 | 123817,24 |
| 19 | 94095,05 | 123809,72 |
| 20 | 94094,32 | 123809,36 |
| 21 | 94094,70 | 123806,50 |
| 22 | 94094,98 | 123806,31 |
| 23 | 94095,33 | 123802,74 |
| 24 | 94095,89 | 123802,54 |
| 25 | 94096,25 | 123799,15 |
| 26 | 94095,95 | 123799,11 |
| 27 | 94096,75 | 123791,66 |
| 28 | 94096,92 | 123791,54 |
| 29 | 94097,57 | 123784,13 |
| 30 | 94097,18 | 123783,93 |
| 31 | 94097,51 | 123779,95 |
| 32 | 94098,00 | 123779,29 |
| 33 | 94098,57 | 123772,00 |
| 34 | 94098,37 | 123771,51 |
| 35 | 94124,28 | 123505,11 |
| 36 | 94123,24 | 123504,91 |
| 37 | 94139,30 | 123360,03 |
| 38 | 94139,77 | 123356,29 |
| 39 | 94140,38 | 123351,79 |
| 40 | 94141,92 | 123343,94 |
| 41 | 94120,91 | 123339,82 |
| 42 | 94115,77 | 123338,81 |
| 43 | 94107,75 | 123337,91 |
| 44 | 94100,79 | 123337,12 |
| 45 | 94102,31 | 123308,35 |
| 46 | 94110,54 | 123309,39 |
| 47 | 94111,99 | 123298,83 |
| 48 | 94148,47 | 123304,15 |
| 49 | 94151,71 | 123304,62 |
| 50 | 94169,60 | 123173,60 |

| 1 | 2 | 3 |
|--|----------|-----------|
| 51 | 94171,00 | 123173,60 |
| Образуемый земельный участок 27 | | |
| 1 | 94333,09 | 124226,42 |
| 2 | 94330,77 | 124241,22 |
| 3 | 94298,90 | 124238,03 |
| 4 | 94273,00 | 124220,28 |
| Образуемый земельный участок 28 | | |
| 1 | 94417,25 | 124179,50 |
| 2 | 94417,26 | 124179,50 |
| 3 | 94430,47 | 124180,89 |
| 4 | 94429,40 | 124188,22 |
| Образуемый земельный участок 29 | | |
| 1 | 93401,38 | 124064,16 |
| 2 | 93417,58 | 124069,70 |
| 3 | 93528,07 | 124091,06 |
| 4 | 93535,42 | 124092,48 |
| 5 | 93535,20 | 124093,17 |
| 6 | 93536,49 | 124095,62 |
| 7 | 93546,82 | 124098,92 |
| 8 | 93544,07 | 124105,09 |
| 9 | 93442,27 | 124094,25 |
| 10 | 93437,30 | 124108,20 |
| 11 | 93392,82 | 124088,89 |
| Образуемый земельный участок 30 | | |
| 1 | 94449,05 | 124182,85 |
| 2 | 94454,43 | 124183,41 |
| 3 | 94544,84 | 124198,36 |
| 4 | 94543,86 | 124205,06 |
| 5 | 94447,45 | 124195,45 |
| Образуемый земельный участок 31 | | |
| 1 | 94213,46 | 124158,03 |
| 2 | 94237,89 | 124160,60 |
| 3 | 94237,68 | 124162,07 |
| 4 | 94233,42 | 124191,97 |
| 5 | 94231,93 | 124194,51 |
| 6 | 94206,18 | 124196,67 |
| 7 | 94201,54 | 124192,50 |
| Образуемый земельный участок 32 | | |
| 1 | 94666,24 | 124211,79 |
| 2 | 94719,66 | 124217,23 |
| 3 | 94718,89 | 124222,50 |
| 4 | 94665,44 | 124217,17 |
| Образуемый земельный участок 33 | | |
| 1 | 94544,84 | 124198,36 |
| 2 | 94561,36 | 124201,10 |
| 3 | 94620,04 | 124207,08 |
| 4 | 94619,49 | 124212,60 |
| 5 | 94543,86 | 124205,06 |

| 1 | 2 | 3 |
|--|----------|-----------|
| Образуемый земельный участок 34 | | |
| 1 | 94634,97 | 124208,60 |
| 2 | 94666,24 | 124211,79 |
| 3 | 94665,44 | 124217,17 |
| 4 | 94634,42 | 124214,08 |
| Образуемый земельный участок 35 | | |
| 1 | 94208,27 | 122748,43 |
| 2 | 94195,33 | 122745,94 |
| 3 | 94191,30 | 122745,59 |
| 4 | 94176,17 | 122743,33 |
| 5 | 94169,36 | 122742,30 |
| 6 | 94175,62 | 122704,37 |
| 7 | 94176,72 | 122696,23 |
| 8 | 94183,57 | 122647,52 |
| 9 | 94252,20 | 122657,72 |
| 10 | 94250,18 | 122671,93 |
| 11 | 94239,23 | 122714,04 |
| 12 | 94229,47 | 122751,60 |
| Образуемый земельный участок 36 | | |
| 1 | 94042,45 | 123965,38 |
| 2 | 94049,72 | 124001,24 |
| 3 | 94066,97 | 124048,17 |
| 4 | 94087,36 | 124093,82 |
| 5 | 94114,18 | 124136,03 |
| 6 | 94145,33 | 124175,14 |
| 7 | 94176,63 | 124208,78 |
| 8 | 94212,36 | 124243,76 |
| 9 | 94251,84 | 124274,44 |
| 10 | 94306,12 | 124313,12 |
| 11 | 94240,58 | 124313,71 |
| 12 | 94190,98 | 124308,49 |
| 13 | 94191,91 | 124298,46 |
| 14 | 94178,87 | 124297,13 |
| 15 | 94181,70 | 124269,83 |
| 16 | 94068,51 | 124258,05 |
| 17 | 94064,54 | 124291,71 |
| 18 | 94007,92 | 124285,78 |
| Образуемый земельный участок 37 | | |
| 1 | 93585,02 | 124169,81 |
| 2 | 93561,75 | 124247,33 |
| 3 | 93638,85 | 124255,61 |
| 4 | 93725,62 | 124264,93 |
| 5 | 93955,76 | 124290,42 |
| 6 | 93955,66 | 124291,54 |
| 7 | 93561,20 | 124249,08 |
| 8 | 93466,23 | 124178,27 |
| 9 | 93354,11 | 124163,67 |
| 10 | 93335,74 | 124123,73 |

| 1 | 2 | 3 |
|---|----------|-----------|
| 11 | 93361,54 | 124111,95 |
| 12 | 93341,31 | 124067,60 |
| 13 | 93371,21 | 124053,85 |
| 14 | 93401,38 | 124064,16 |
| 15 | 93392,82 | 124088,89 |
| 16 | 93437,30 | 124108,20 |
| 17 | 93442,27 | 124094,25 |
| 18 | 93544,07 | 124105,09 |
| 19 | 93546,82 | 124098,92 |
| 20 | 93546,92 | 124098,96 |
| 21 | 93549,39 | 124097,71 |
| 22 | 93550,15 | 124095,33 |
| 23 | 93578,55 | 124100,82 |
| 24 | 93578,12 | 124104,26 |
| 25 | 93584,47 | 124105,44 |
| 26 | 93587,71 | 124105,18 |
| 27 | 93592,63 | 124101,03 |
| 28 | 93598,37 | 124103,15 |
| 29 | 93602,10 | 124104,36 |
| 30 | 93601,57 | 124109,33 |
| 31 | 93603,12 | 124109,50 |
| 32 | 93587,77 | 124160,67 |
| 33 | 93631,70 | 124165,57 |
| 34 | 93958,58 | 124201,04 |
| 35 | 93958,62 | 124207,03 |
| 36 | 93733,63 | 124184,61 |
| 37 | 93647,15 | 124176,00 |
| Внутренний контур 1 (земельный участок с кадастровым номером 78:12:0006328:1024) | | |
| 1 | 93402,54 | 124145,76 |
| 2 | 93394,26 | 124155,88 |
| 3 | 93390,01 | 124152,36 |
| 4 | 93396,03 | 124144,94 |
| 5 | 93393,52 | 124142,95 |
| 6 | 93395,63 | 124140,25 |
| 7 | 93382,26 | 124129,43 |
| 8 | 93387,80 | 124122,59 |
| 9 | 93408,09 | 124138,90 |
| Образуемый земельный участок 38 | | |
| 1 | 93916,46 | 120914,76 |
| 2 | 93898,19 | 120903,85 |
| 3 | 93880,18 | 120894,86 |
| 4 | 93869,21 | 120890,34 |
| 5 | 93816,96 | 120860,25 |
| 6 | 93811,26 | 120857,01 |
| 7 | 93794,15 | 120846,23 |
| 8 | 93789,41 | 120843,21 |
| 9 | 93750,90 | 120818,66 |

| 1 | 2 | 3 |
|--|----------|-----------|
| 10 | 93799,09 | 120831,99 |
| 11 | 93800,25 | 120830,15 |
| 12 | 93837,86 | 120853,95 |
| 13 | 93849,31 | 120835,85 |
| 14 | 93909,34 | 120873,97 |
| 15 | 93968,69 | 120906,54 |
| 16 | 93992,87 | 120907,12 |
| 17 | 94068,82 | 120941,61 |
| 18 | 94125,82 | 120976,93 |
| 19 | 94125,33 | 120987,48 |
| 20 | 94160,86 | 121016,32 |
| 21 | 94060,96 | 120953,52 |
| 22 | 94051,46 | 120947,25 |
| 23 | 94047,83 | 120952,75 |
| 24 | 94047,45 | 120953,36 |
| 25 | 94046,99 | 120953,91 |
| 26 | 94046,45 | 120954,40 |
| 27 | 94045,85 | 120954,80 |
| 28 | 94045,20 | 120955,11 |
| 29 | 94028,92 | 120959,15 |
| 30 | 94012,23 | 120985,84 |
| 31 | 93993,57 | 120973,60 |
| 32 | 93989,22 | 120970,76 |
| 33 | 93996,61 | 120958,04 |
| 34 | 93989,45 | 120954,02 |
| 35 | 93986,92 | 120956,83 |
| Образуемый земельный участок 39 | | |
| 1 | 94237,89 | 124160,60 |
| 2 | 94240,74 | 124140,61 |
| 3 | 94240,19 | 124140,53 |
| 4 | 94240,52 | 124138,29 |
| 5 | 94275,00 | 124148,13 |
| 6 | 94389,43 | 124159,53 |
| 7 | 94417,25 | 124179,50 |
| 8 | 94429,40 | 124188,22 |
| 9 | 94430,47 | 124180,89 |
| 10 | 94449,05 | 124182,85 |
| 11 | 94447,45 | 124195,45 |
| 12 | 94543,86 | 124205,06 |
| 13 | 94619,49 | 124212,60 |
| 14 | 94620,04 | 124207,08 |
| 15 | 94634,97 | 124208,60 |
| 16 | 94634,42 | 124214,08 |
| 17 | 94665,44 | 124217,17 |
| 18 | 94718,89 | 124222,50 |
| 19 | 94719,66 | 124217,23 |
| 20 | 94720,81 | 124217,35 |
| 21 | 94715,60 | 124271,33 |

| 1 | 2 | 3 |
|---|----------|-----------|
| 22 | 94676,38 | 124267,48 |
| 23 | 94538,77 | 124252,79 |
| 24 | 94508,29 | 124250,70 |
| 25 | 94464,90 | 124251,62 |
| 26 | 94432,25 | 124254,23 |
| 27 | 94409,31 | 124249,07 |
| 28 | 94330,77 | 124241,22 |
| 29 | 94333,09 | 124226,42 |
| 30 | 94273,00 | 124220,28 |
| 31 | 94298,90 | 124238,03 |
| 32 | 94246,27 | 124232,77 |
| 33 | 94206,18 | 124196,67 |
| 34 | 94231,93 | 124194,51 |
| 35 | 94233,42 | 124191,97 |
| 36 | 94237,68 | 124162,07 |
| Внутренний контур 1 (земельный участок с кадастровым номером 78:11:0614702:1001) | | |
| 1 | 94489,49 | 124213,62 |
| 2 | 94432,53 | 124207,65 |
| 3 | 94432,48 | 124207,83 |
| 4 | 94429,83 | 124207,45 |
| 5 | 94431,29 | 124199,54 |
| 6 | 94490,58 | 124205,58 |
| Внутренний контур 2 (земельный участок с кадастровым номером 78:11:0614702:1002) | | |
| 1 | 94421,59 | 124206,69 |
| 2 | 94291,67 | 124193,68 |
| 3 | 94292,53 | 124185,65 |
| 4 | 94423,62 | 124198,85 |
| Образуемый земельный участок 40 | | |
| 1 | 93341,31 | 124067,60 |
| 2 | 93361,54 | 124111,95 |
| 3 | 93335,74 | 124123,73 |
| 4 | 93315,40 | 124079,51 |
| Образуемый земельный участок 41 | | |
| 1 | 94188,84 | 122633,42 |
| 2 | 94188,97 | 122633,81 |
| 3 | 94188,73 | 122635,21 |
| 4 | 94188,54 | 122635,47 |
| 5 | 94187,56 | 122635,33 |
| 6 | 94187,39 | 122634,93 |
| 7 | 94187,64 | 122633,53 |
| 8 | 94187,84 | 122633,27 |
| Образуемый земельный участок 42 | | |
| 1 | 94233,42 | 122615,75 |
| 2 | 94233,58 | 122616,14 |
| 3 | 94233,32 | 122617,56 |
| 4 | 94233,06 | 122617,84 |

| 1 | 2 | 3 |
|--|----------|-----------|
| 5 | 94232,19 | 122617,72 |
| 6 | 94232,03 | 122617,33 |
| 7 | 94232,30 | 122615,91 |
| 8 | 94232,55 | 122615,63 |
| Образуемый земельный участок 43 | | |
| 1 | 94231,75 | 122627,61 |
| 2 | 94231,89 | 122627,99 |
| 3 | 94231,63 | 122629,42 |
| 4 | 94231,37 | 122629,69 |
| 5 | 94230,49 | 122629,57 |
| 6 | 94230,34 | 122629,18 |
| 7 | 94230,60 | 122627,75 |
| 8 | 94230,86 | 122627,48 |
| Образуемый земельный участок 44 | | |
| 1 | 94229,97 | 122639,49 |
| 2 | 94230,11 | 122639,88 |
| 3 | 94229,85 | 122641,30 |
| 4 | 94229,59 | 122641,61 |
| 5 | 94228,71 | 122641,46 |
| 6 | 94228,57 | 122641,08 |
| 7 | 94228,82 | 122639,63 |
| 8 | 94229,08 | 122639,36 |
| Образуемый земельный участок 45 | | |
| 1 | 94192,33 | 122609,73 |
| 2 | 94192,46 | 122610,11 |
| 3 | 94192,22 | 122611,52 |
| 4 | 94192,03 | 122611,78 |
| 5 | 94191,06 | 122611,64 |
| 6 | 94190,88 | 122611,24 |
| 7 | 94191,13 | 122609,84 |
| 8 | 94191,33 | 122609,58 |
| Образуемый земельный участок 46 | | |
| 1 | 94190,56 | 122621,60 |
| 2 | 94190,68 | 122621,98 |
| 3 | 94190,44 | 122623,39 |
| 4 | 94190,25 | 122623,65 |
| 5 | 94189,28 | 122623,51 |
| 6 | 94189,11 | 122623,11 |
| 7 | 94189,36 | 122621,72 |
| 8 | 94189,55 | 122621,45 |

