

**ПРАВИТЕЛЬСТВО САНКТ-ПЕТЕРБУРГА****ПОСТАНОВЛЕНИЕ** окуд20.01.2023№ 30

**Об утверждении проекта планировки
с проектом межевания территории
для размещения линейного объекта
регионального значения
«Цитадельское шоссе
от Цитадельской дор.
до ул.Адмирала Грейга»**

В соответствии со статьями 45 и 46 Градостроительного кодекса Российской Федерации и в целях обеспечения градостроительного развития территории для размещения линейного объекта регионального значения «Цитадельское шоссе от Цитадельской дор. до ул.Адмирала Грейга» Правительство Санкт-Петербурга

ПОСТАНОВЛЯЕТ:

1. Утвердить проект планировки территории для размещения линейного объекта регионального значения «Цитадельское шоссе от Цитадельской дор. до ул.Адмирала Грейга» в составе:

1.1. Чертеж красных линий территории для размещения линейного объекта регионального значения «Цитадельское шоссе от Цитадельской дор. до ул.Адмирала Грейга» (границы территории, в отношении которой осуществляется подготовка проекта планировки; существующие красные линии; устанавливаемые красные линии; отменяемые красные линии; номера характерных точек устанавливаемых красных линий, в том числе точек начала и окончания красных линий, точек изменения описания красных линий; перечень координат характерных точек устанавливаемых красных линий) согласно приложению № 1.

1.2. Чертеж границ зон планируемого размещения линейного объекта регионального значения «Цитадельское шоссе от Цитадельской дор. до ул.Адмирала Грейга» (границы территории, в отношении которой осуществляется подготовка проекта планировки; границы зон планируемого размещения линейного объекта регионального значения; номера характерных точек границ зон планируемого размещения линейного объекта регионального значения, в том числе точек начала и окончания, точек изменения описания границ таких зон) согласно приложению № 2.

1.3. Положение о размещении линейного объекта регионального значения «Цитадельское шоссе от Цитадельской дор. до ул.Адмирала Грейга» согласно приложению № 3.

2. Утвердить проект межевания территории для размещения линейного объекта регионального значения «Цитадельское шоссе от Цитадельской дор. до ул.Адмирала Грейга» в составе:

2.1. Чертеж межевания территории для размещения линейного объекта регионального значения «Цитадельское шоссе от Цитадельской дор. до ул.Адмирала Грейга» (красные линии) согласно приложению № 4.

2.2. Чертеж межевания территории для размещения линейного объекта регионального значения «Цитадельское шоссе от Цитадельской дор. до ул.Адмирала Грейга» (границы и условные номера образуемых земельных участков, в том числе в отношении которых предполагаются резервирование и (или) изъятие для государственных нужд) согласно приложению № 5.

2.3. Перечень образуемых земельных участков; перечень координат характерных точек образуемых земельных участков; сведения о границах территории, применительно к которой осуществляется подготовка проекта межевания, содержащие перечень координат характерных точек таких границ в системе координат, используемой для ведения Единого государственного реестра недвижимости; вид разрешенного использования образуемых земельных участков, предназначенных для размещения линейного объекта регионального значения «Цитадельское шоссе от Цитадельской дор. до ул.Адмирала Грейга» согласно приложению № 6.

3. Постановление вступает в силу на следующий день после его официального опубликования.

4. Контроль за выполнением постановления возложить на вице-губернатора Санкт-Петербурга Линченко Н.В.

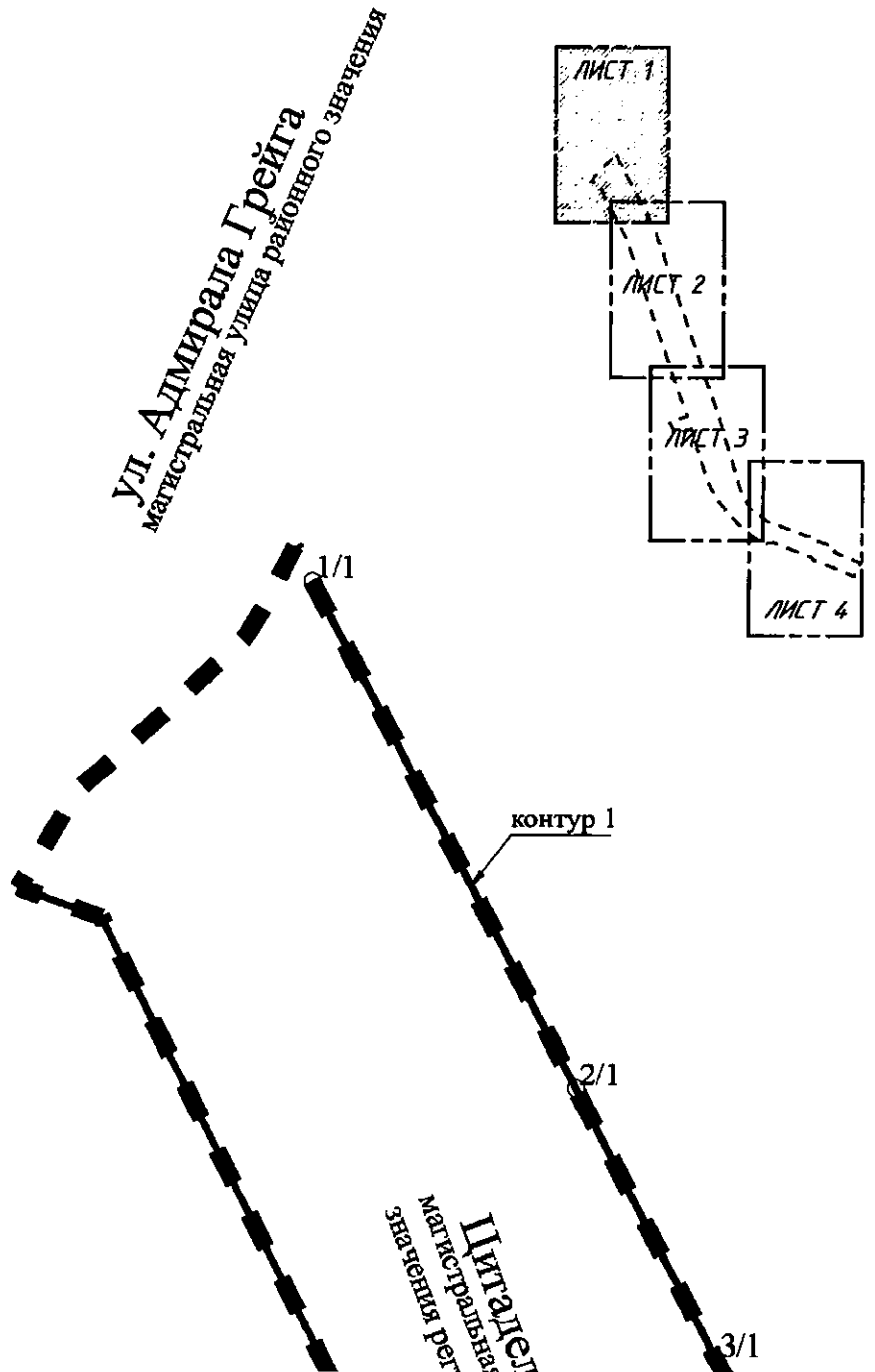
Губернатор
Санкт-Петербурга

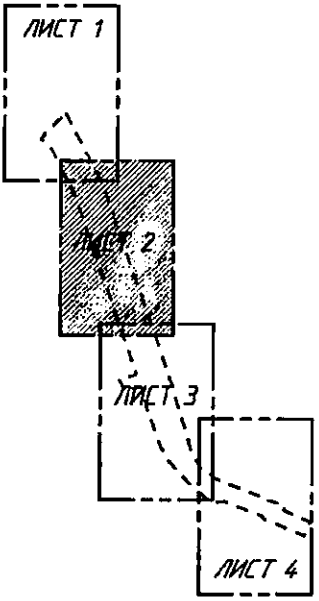
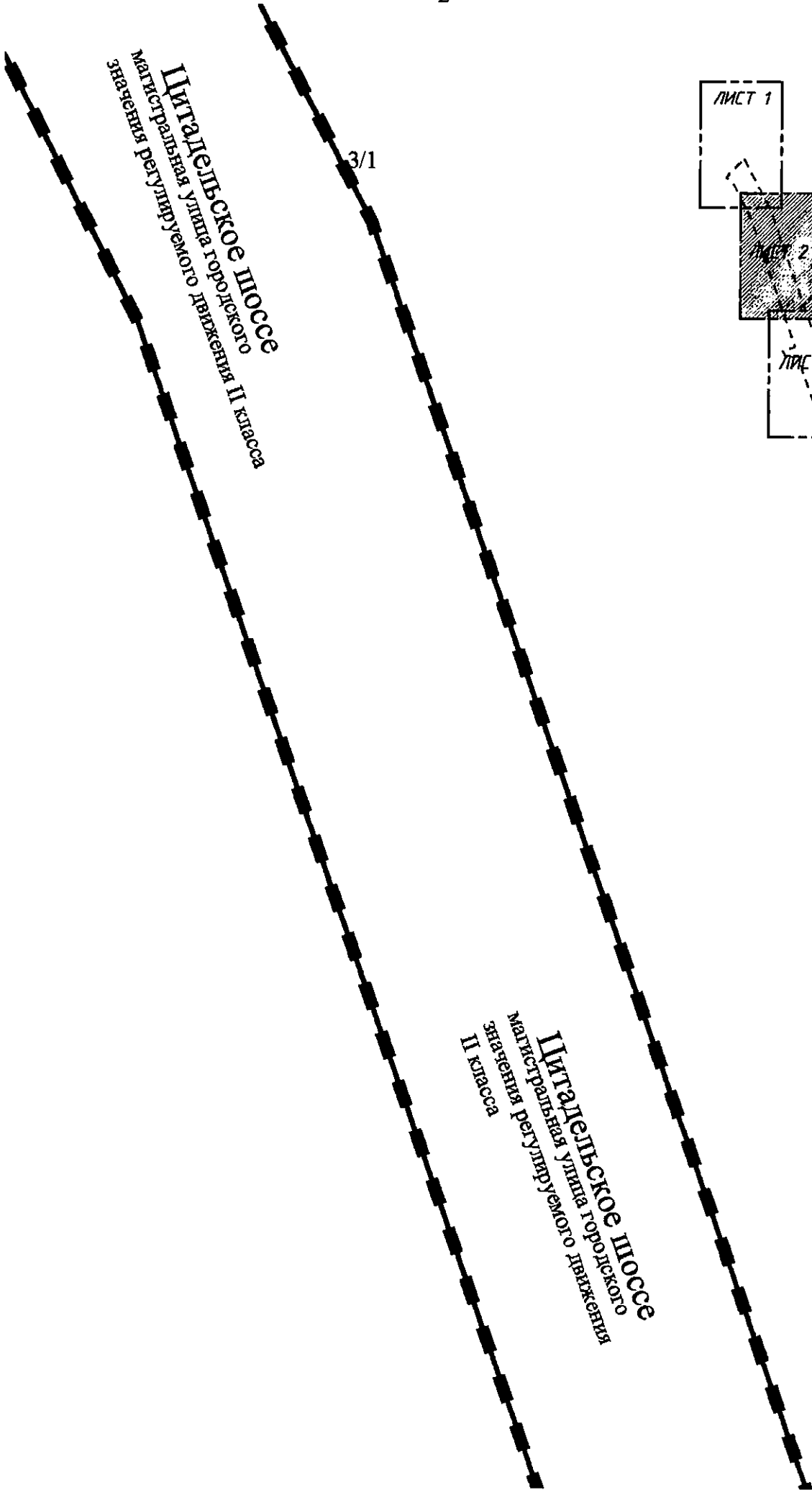


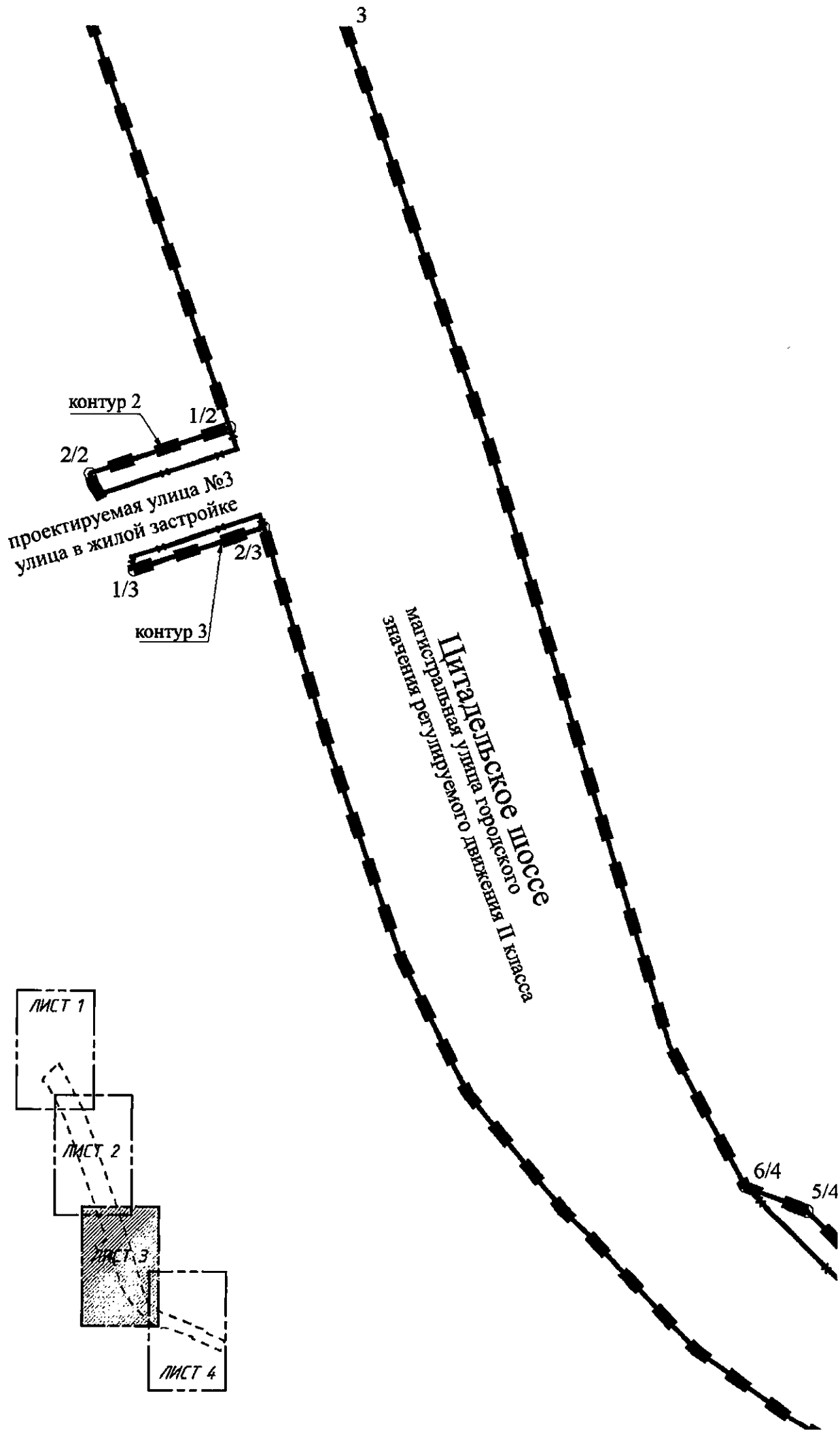
A. D. Beglov
А.Д.Беглов

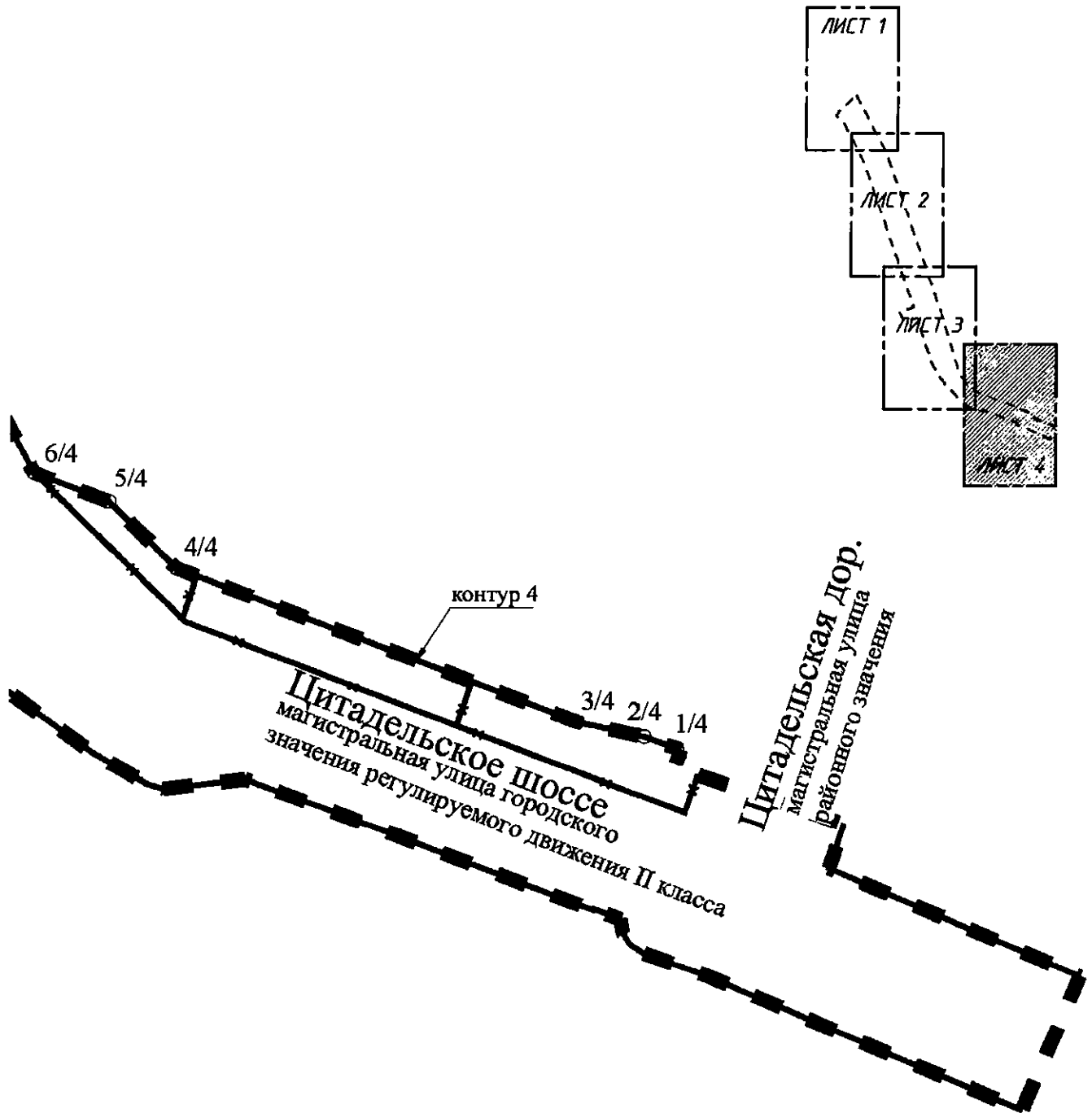
ЧЕРТЕЖ

**красных линий территории для размещения линейного объекта регионального значения
«Цитадельское шоссе от Цитадельской дор. до ул. Адмирала Грейга»
(границы территории, в отношении которой осуществляется подготовка проекта
планировки; существующие красные линии; устанавливаемые красные линии;
отменяемые красные линии; номера характерных точек устанавливаемых красных
линий, в том числе точек начала и окончания красных линий, точек изменения
описания красных линий; перечень координат характерных точек устанавливаемых
красных линий)**









Условные обозначения

- ■ ■ ■ — границы территории, в отношении которой осуществляется подготовка проекта планировки
- — существующие красные линии
- — устанавливаемые красные линии
- x — x — отменяемые красные линии
- 1/1 — номера характерных точек устанавливаемых красных линий, в том числе точек начала и окончания красных линий, точек изменения описания красных линий

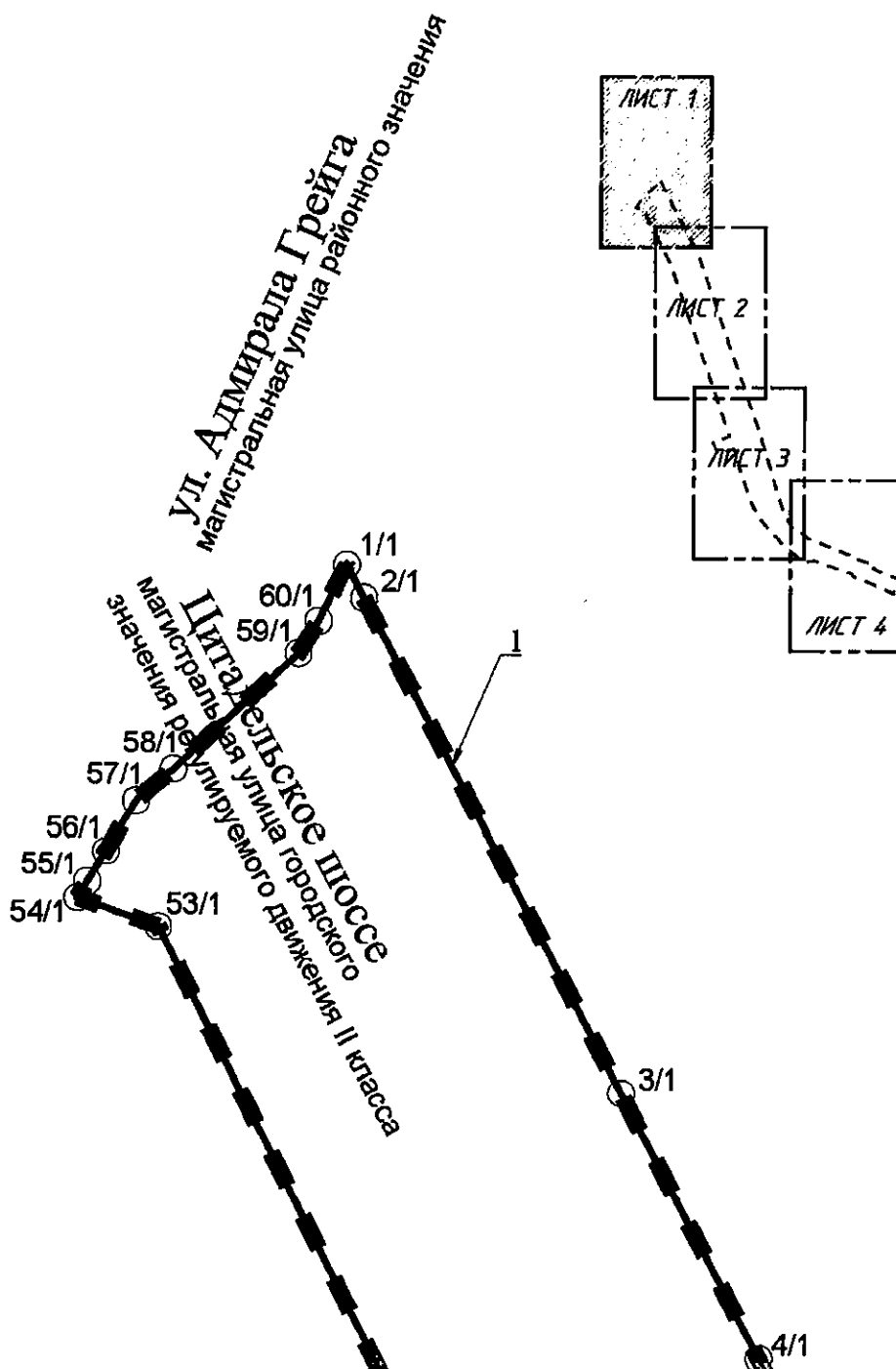
ПЕРЕЧЕНЬ
координат характерных точек устанавливаемых красных линий

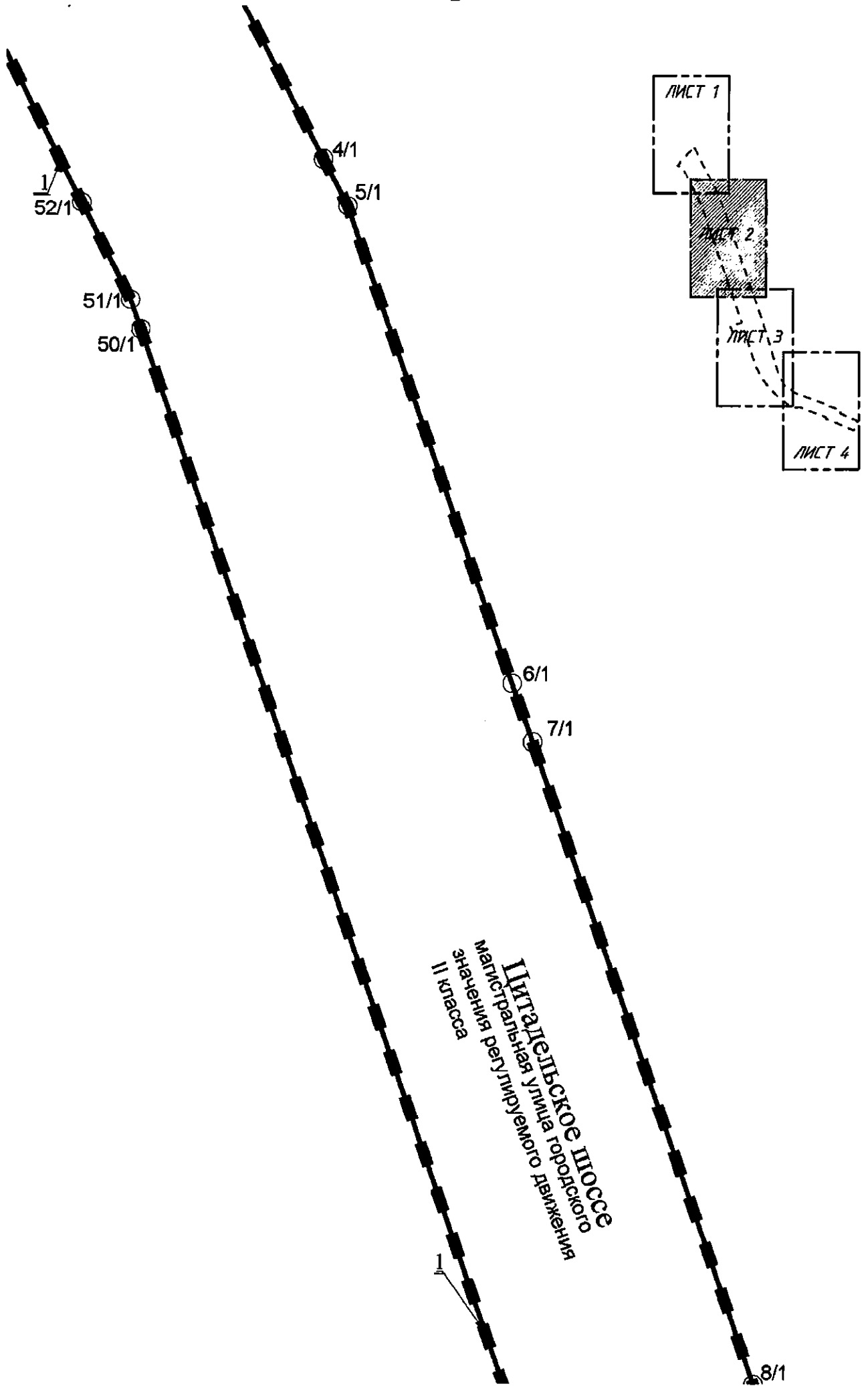
Номер точки	X	Y
1	2	3
Контур 1		
1	101766,63	81510,62
2	101673,26	81559,46
3	101623,14	81585,68
Контур 2		
1	101201,81	81665,53
2	101189,26	81627,66
Контур 3		
1	101163,03	81639,72
2	101174,68	81674,91
Контур 4		
1	100934,11	81951,70
2	100936,73	81944,32
3	100940,04	81929,32
4	100974,56	81838,35
5	100989,59	81823,08
6	100996,17	81806,15



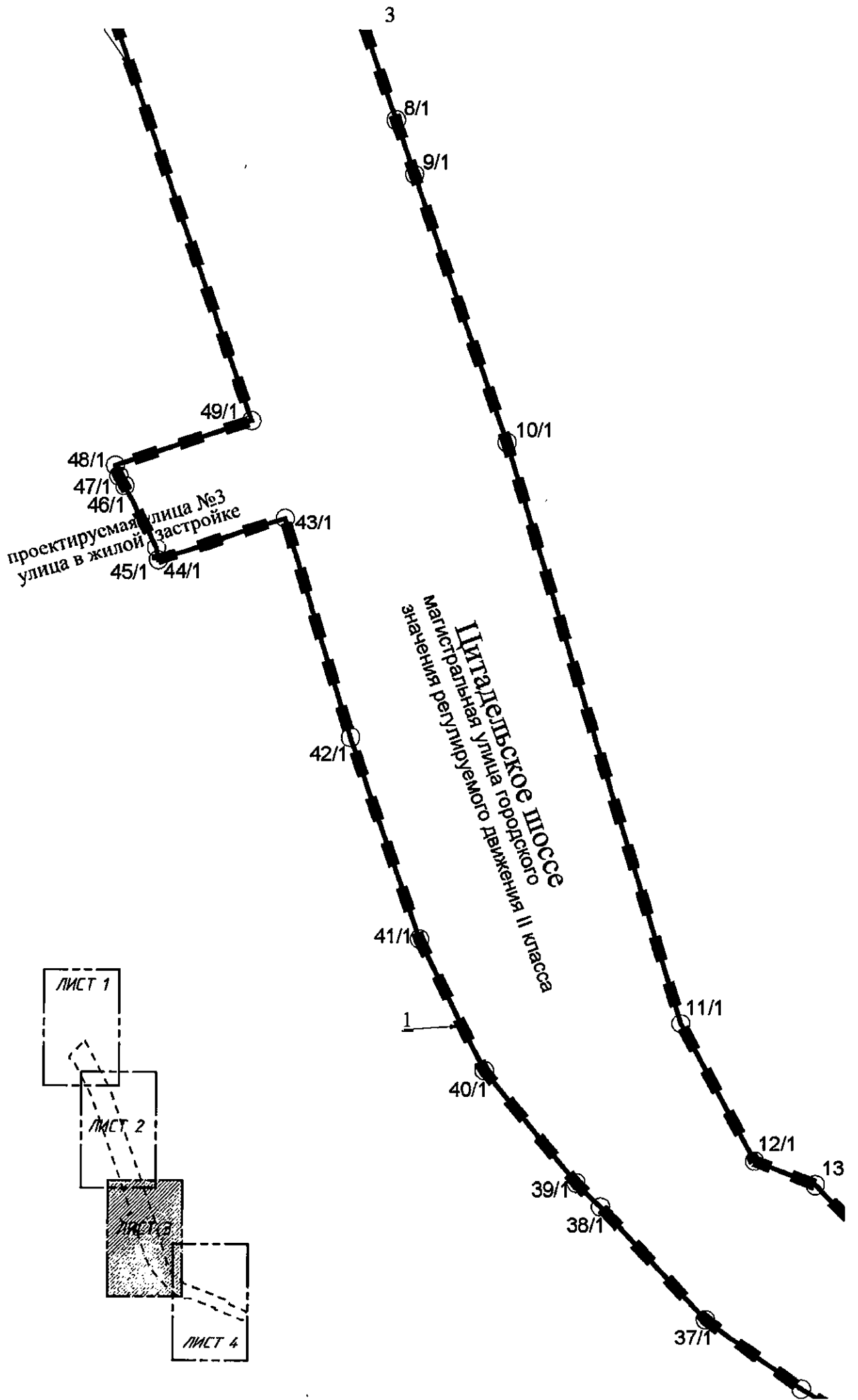
ЧЕРТЕЖ

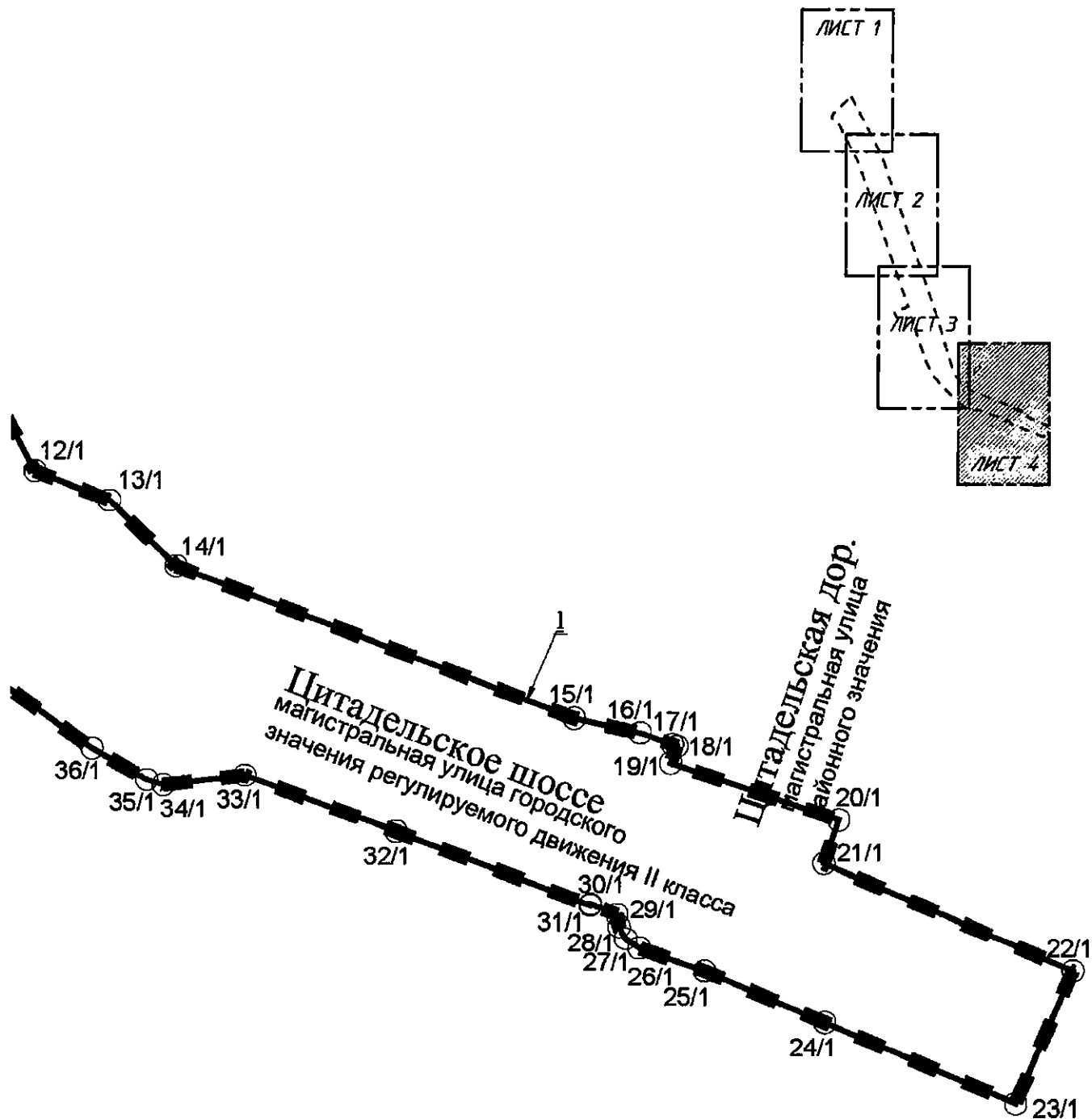
**границ зон планируемого размещения линейного объекта регионального значения
«Цитадельское шоссе от Цитадельской дор. до ул. Адмирала Грейга»
(границы территории, в отношении которой осуществляется подготовка проекта
планировки; границы зон планируемого размещения линейного объекта регионального
значения; номера характерных точек границ зон планируемого размещения линейного
объекта регионального значения, в том числе точек начала и окончания, точек изменения
описания границ таких зон)**





Штабельское шоссе
Магистральная улица городского значения регулируемого движения II класса





Условные обозначения

- — границы территории, в отношении которой осуществляется подготовка проекта планировки
- — границы зон планируемого размещения линейного объекта регионального значения
- 1 — номер зоны планируемого размещения линейного объекта регионального значения
- 1/1 — номера характерных точек границ зон планируемого размещения линейного объекта регионального значения, в том числе точек начала и окончания, точек изменения описания границ таких зон



Приложение № 3
к постановлению
Правительства Санкт-Петербурга
от 20.01.2023 № 30

ПОЛОЖЕНИЕ
о размещении линейного объекта регионального значения
«Цитадельское шоссе от Цитадельской дор. до ул.Адмирала Грейга»

1. Наименование, основные характеристики и назначение планируемого для размещения линейного объекта регионального значения «Цитадельское шоссе от Цитадельской дор. до ул.Адмирала Грейга».

Наименование: линейный объект регионального значения «Цитадельское шоссе от Цитадельской дор. до ул.Адмирала Грейга» (далее – линейный объект регионального значения).

Основные характеристики линейного объекта регионального значения:

Категория	Магистральная улица городского значения регулируемого движения II класса
Протяженность	1,1 км
Пропускная способность, привед.ед/ч	3853
Грузонапряженность, тыс.т/год	685
Интенсивность движения, привед.ед/ч	522
Проектная мощность, привед.ед/ч	Пропускная способность 3853

Назначение: автомобильная дорога регионального значения.

2. Границы зон планируемого размещения линейного объекта регионального значения устанавливаются в административных границах Кронштадтского района Санкт-Петербурга.

3. Перечень координат характерных точек границ зон планируемого размещения линейного объекта регионального значения.

Номер точки	X	Y
1	2	3
Зона планируемого размещения линейного объекта регионального значения I		
1	101772,96	81507,30
2	101766,63	81510,62
3	101673,26	81559,46
4	101623,14	81585,68
5	101610,19	81592,45
6	101478,60	81638,17
7	101462,48	81643,77
8	101285,36	81705,31
9	101270,31	81710,54
10	101195,93	81736,39
11	101034,39	81785,48
12	100996,17	81806,15
13	100989,59	81823,08
14	100974,56	81838,35

1	2	3
15	100940,04	81929,32
16	100936,73	81944,32
17	100934,11	81951,70
18	100933,75	81952,67
19	100929,88	81951,26
20	100917,02	81989,69
21	100907,07	81986,36
22	100882,58	82043,28
23	100852,20	82030,31
24	100870,67	81986,67
25	100882,38	81959,19
26	100887,62	81944,31
27	100889,78	81941,25
28	100892,50	81939,78
29	100895,31	81939,24
30	100897,65	81933,27
31	100897,34	81933,15
32	100914,11	81888,78
33	100926,80	81854,19
34	100924,61	81835,59
35	100925,78	81831,78
36	100932,87	81819,42
37	100952,12	81792,69
38	100983,48	81763,35
39	100989,96	81756,52
40	101021,09	81730,91
41	101057,73	81712,79
42	101113,91	81693,38
43	101174,68	81674,91
44	101163,03	81639,72
45	101166,54	81639,19
46	101183,61	81630,30
47	101186,33	81628,63
48	101189,26	81627,66
49	101201,81	81665,53
50	101576,26	81535,42
51	101584,32	81532,62
52	101611,15	81519,09
53	101704,45	81472,04
54	101709,84	81456,80
55	101712,88	81458,60
56	101718,62	81462,12
57	101728,16	81467,74
58	101734,22	81474,81
59	101756,14	81498,26
60	101762,29	81502,01

4. Мероприятия по защите сохраняемых объектов капитального строительства (здание, строение, сооружение, объекты, строительство которых не завершено), существующих и строящихся на момент подготовки проекта планировки территории, а также объектов капитального строительства, планируемых к строительству в соответствии с ранее утвержденной документацией по планировке территории,

от возможного негативного воздействия в связи с размещением линейного объекта регионального значения.

Перечень мероприятий включает комплексное геотехническое сопровождение строительства для обеспечения надежности, безопасности зданий (сооружений) планируемых к строительству, а также предварительная оценка геотехнической ситуации, инженерно-геологические изыскания, геотехническое обоснование проекта, технологический регламент ведения работ, контроль качества работ, послепостроечный мониторинг.

5. Мероприятия по охране окружающей среды.

Мероприятия по охране окружающей среды будут осуществляться в период строительства и эксплуатации линейного объекта регионального значения:

оценка загрязнения атмосферного воздуха;

охрана поверхностных и подземных вод от истощения и загрязнения;

охрана окружающей среды от отходов;

мероприятия по охране растительного, животного мира и среды их обитания

экологический мониторинг (в том числе мониторинг атмосферного воздуха, водных ресурсов, почвенного покрова, химического загрязнения почв, уровней шума, локальный мониторинг сбора, временного хранения и транспортировки отходов).

6. Мероприятия по защите территории от чрезвычайных ситуаций природного и техногенного характера, в том числе по обеспечению пожарной безопасности и гражданской обороне.

Произведен расчет зон возможных завалов территории в соответствии с требованиями приложения Д СП 165.1325800.2014.

Согласно проекту планировки решения по укрытию населения не требуются.

Для рассматриваемого линейного объекта регионального значения предусматриваются следующие мероприятия:

мероприятия по защите от ветрового воздействия (элементы сооружений рассчитываются на восприятие ветровых нагрузок при скорости ветра 23 м/с – ветровое давление 30 кгс/кв.м);

мероприятия по защите от сильных морозов (глубина заложения и конструкция теплоизоляции коммуникаций тепло- и водоснабжения выбираются в соответствии требованиями нормативов для климатического пояса, соответствующего условиям Санкт-Петербурга, инженерные сети прокладываются ниже глубины промерзания грунтов);

мероприятия по защите от атмосферных осадков, затопления территории и подтопления фундаментов (планировка территории выполняется с уклонами в сторону ливневой канализации);

мероприятия по защите от прямых ударов молнии и заноса высокого потенциала (выполняется устройство систем молниезащиты и заземления и систем уравнивания потенциалов);

мероприятия по устойчивой работе инженерных коммуникаций.

Мероприятия по защите территории от чрезвычайных ситуаций природного и техногенного характера.


мероприятия по светомаскировке в соответствии с требованиями пункта 10 СП 165.1325800.2014 и СП 264.1325800.2016;

мероприятия по беспрепятственной эвакуации людей с территории;

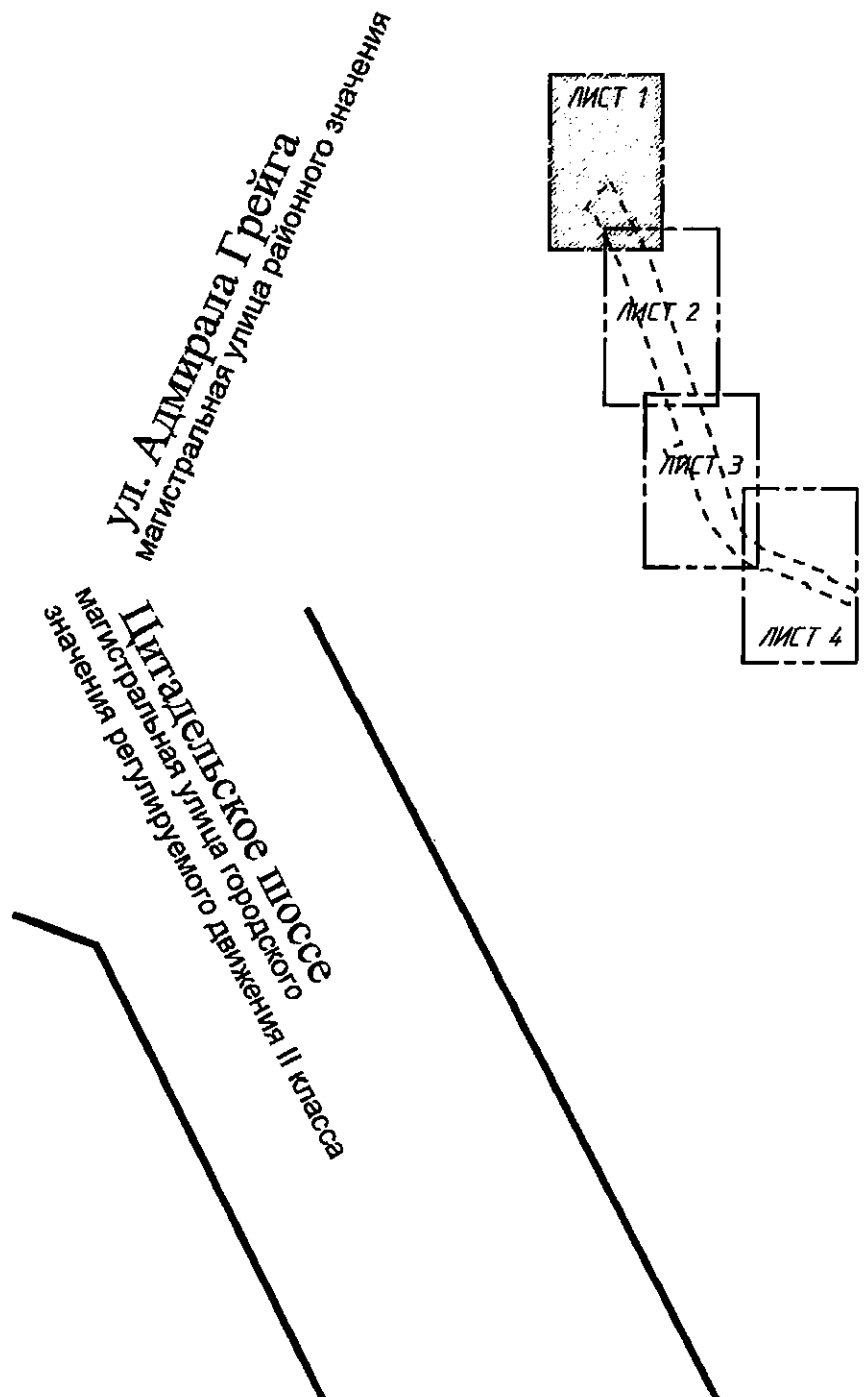
мероприятия по обеспечению беспрепятственного ввода сил и средств ликвидации чрезвычайных ситуаций;

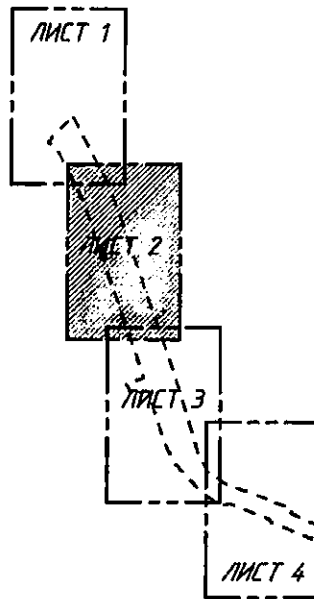
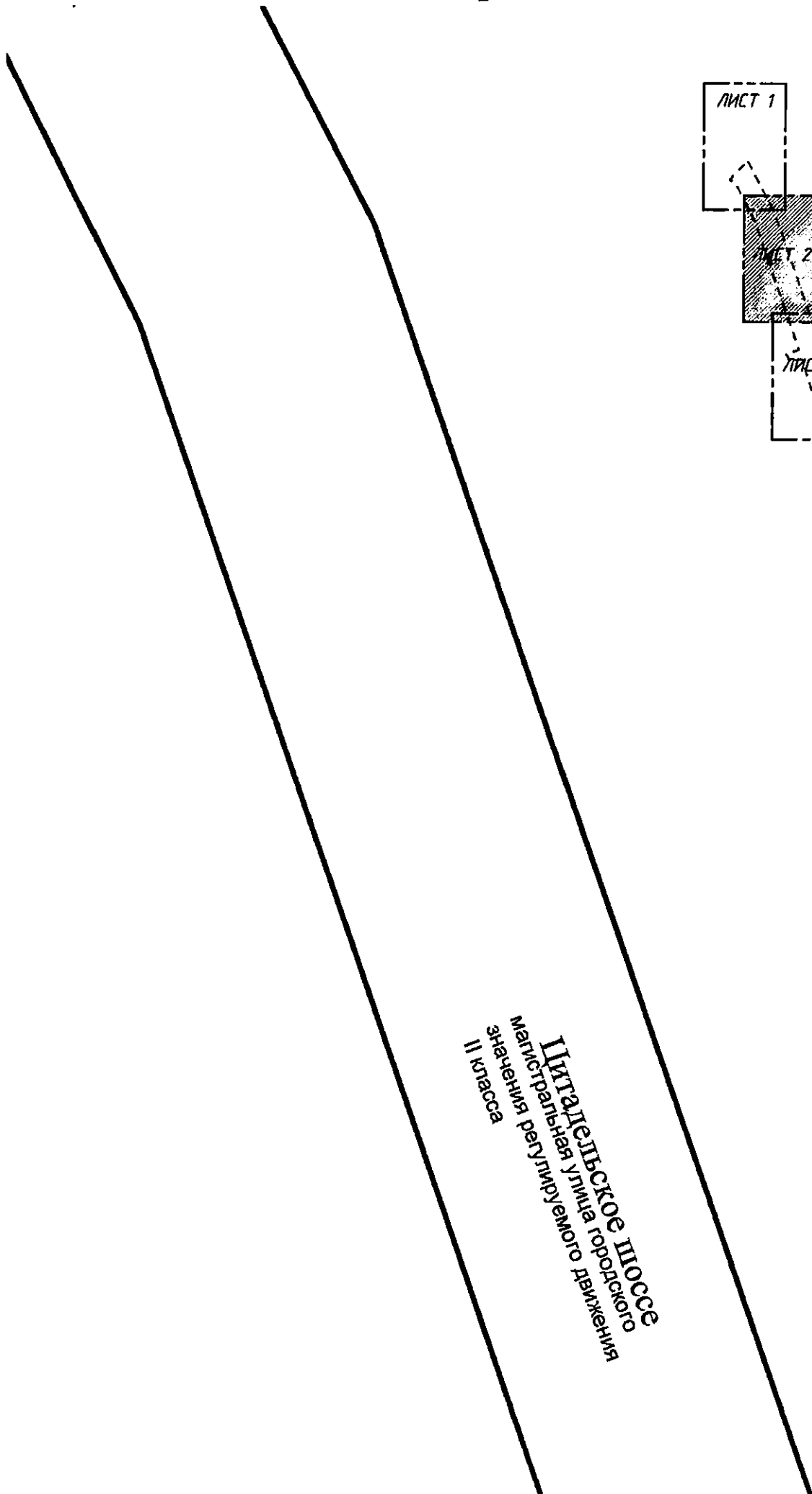
мероприятия по устойчивому функционированию действующих систем оповещения;

размещение технических систем управления региональной автоматизированной системы централизованного оповещения (РАСЦО), систем оповещения различных объектов при выполнении мероприятий по защите проектируемой территории и населения при военных конфликтах или вследствие этих конфликтов и в чрезвычайных ситуациях техногенного и природного характера.



ЧЕРТЕЖ
межевания территории для размещения линейного объекта регионального значения
«Цитадельское шоссе от Цитадельской дор. до ул. Адмирала Грейга»
(красные линии)

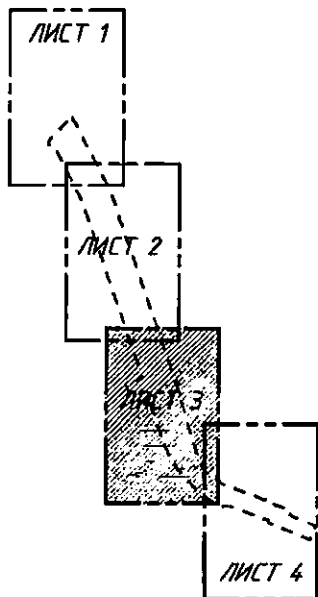


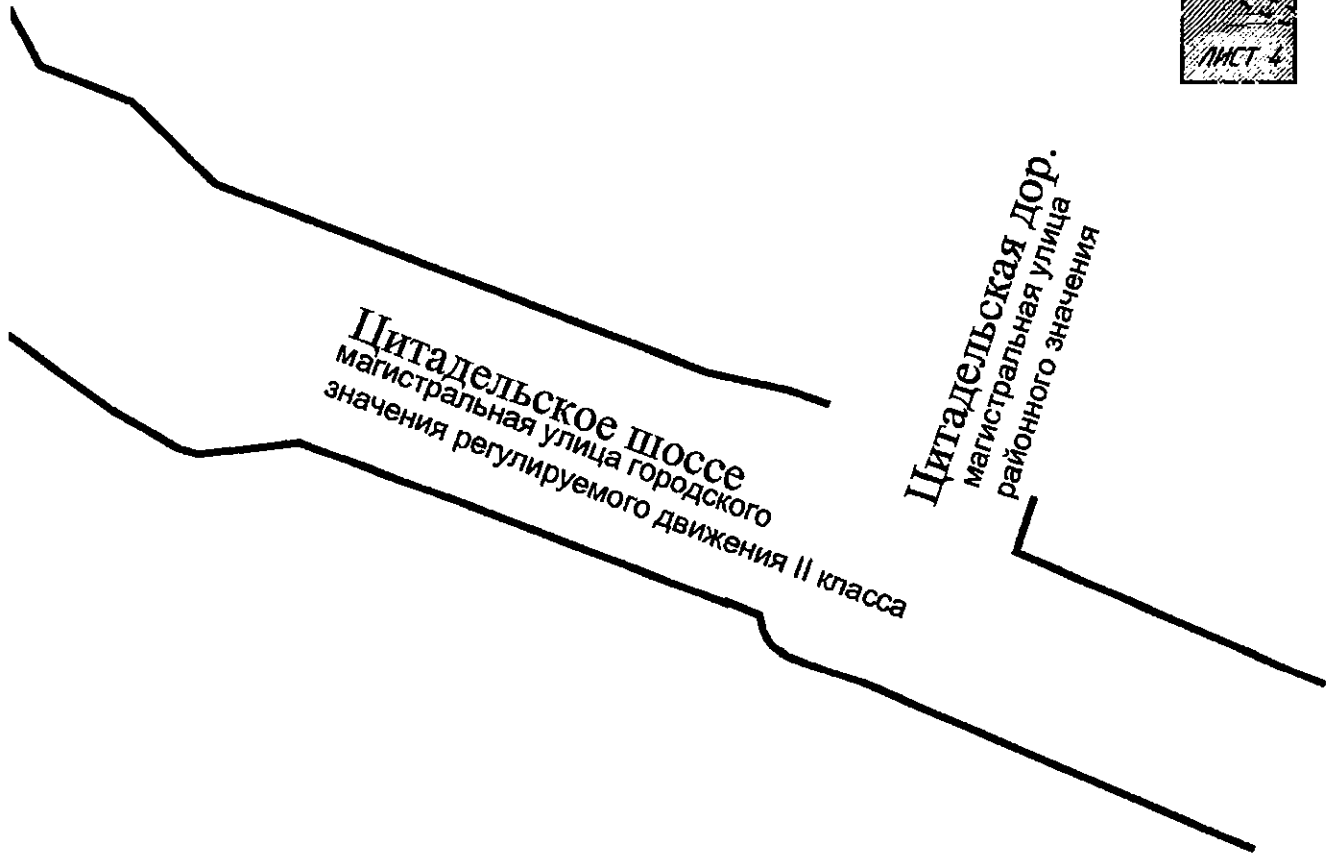
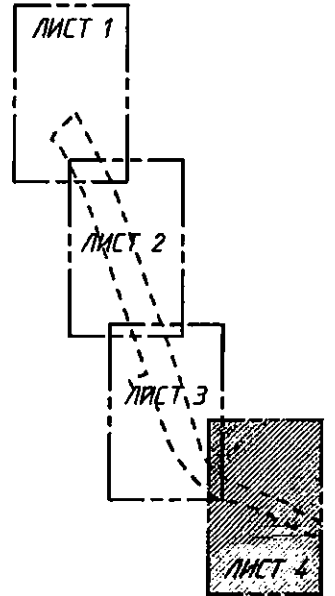


3

проектируемая улица №3
улица в жилой застройке

ЦИТАДЕЛЬСКОЕ ШОССЕ
магистральная улица городского
значения регулируемого движения II класса





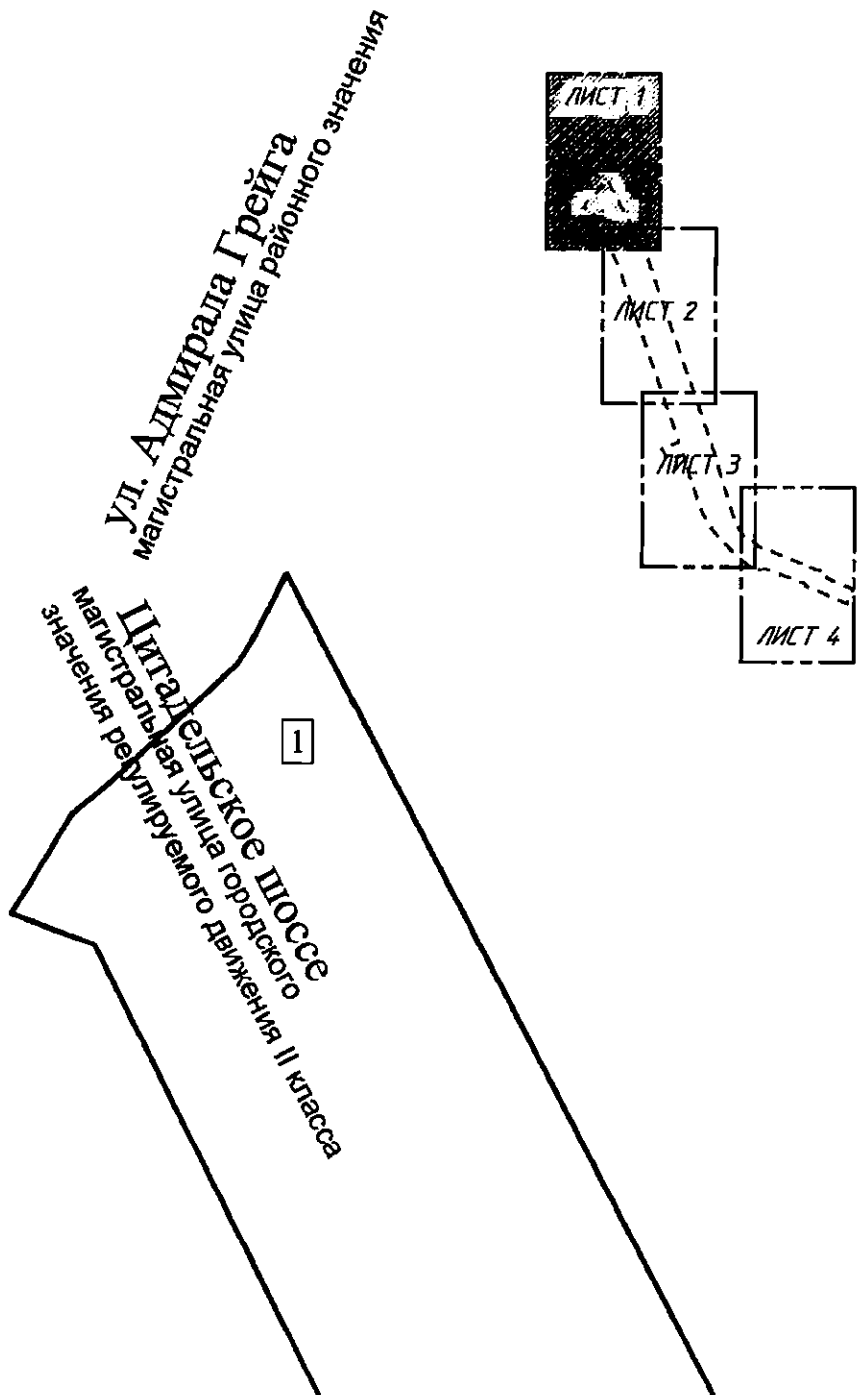
Условные обозначения

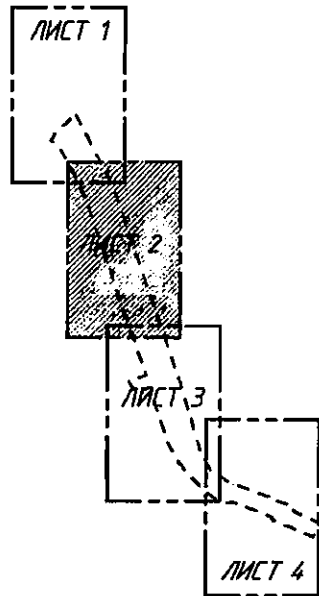
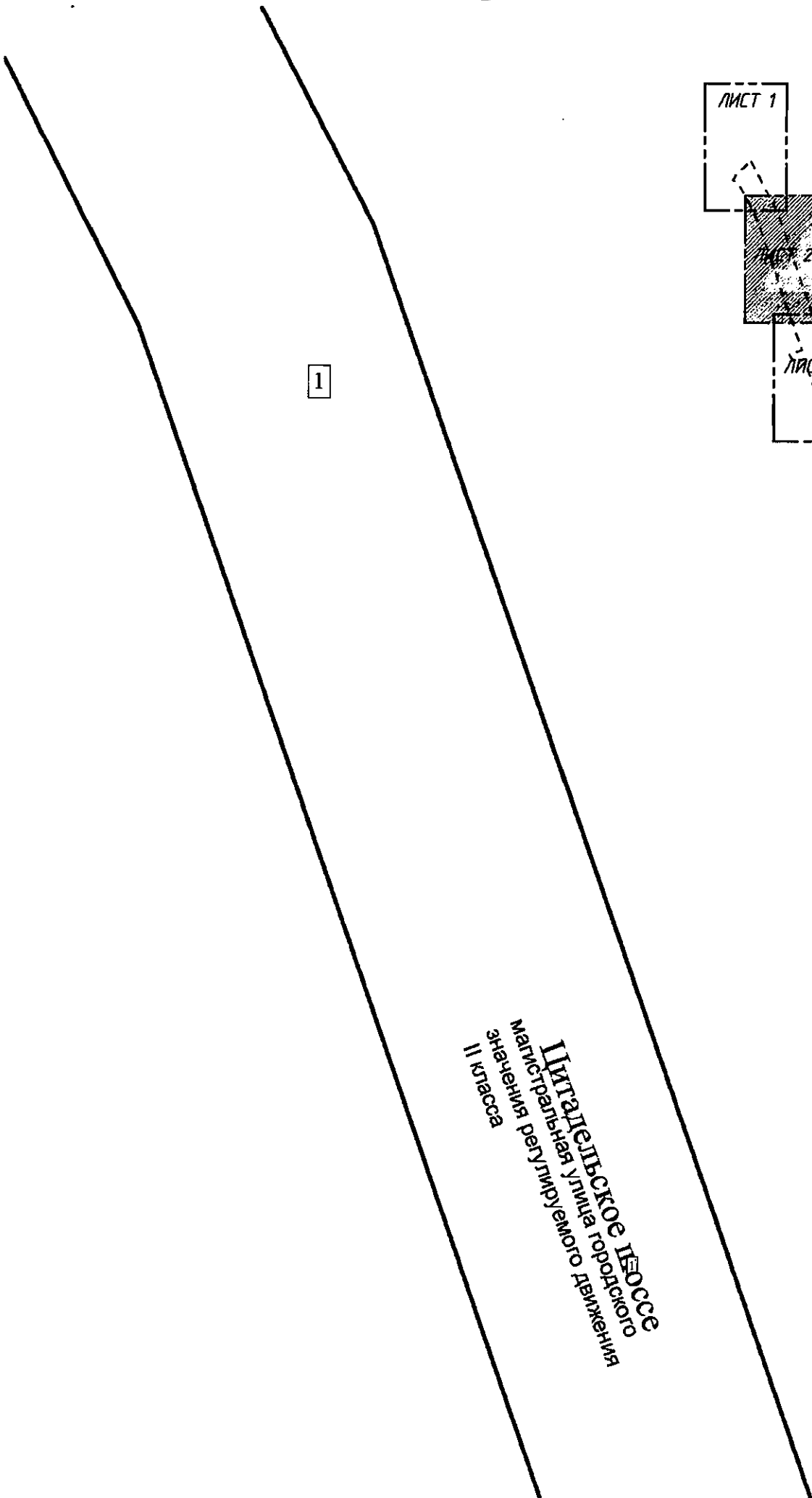
— красные линии



ЧЕРТЕЖ

**межевания территории для размещения линейного объекта регионального значения
«Цитадельское шоссе от Цитадельской дор. до ул. Адмирала Грейга»
(границы и условные номера образуемых земельных участков, в том числе в отношении
которых предполагаются резервирование и (или) изъятие для государственных нужд)**



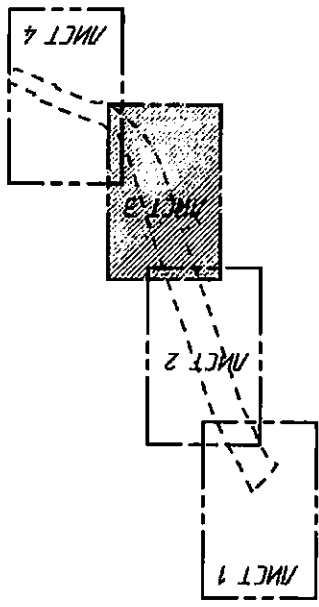


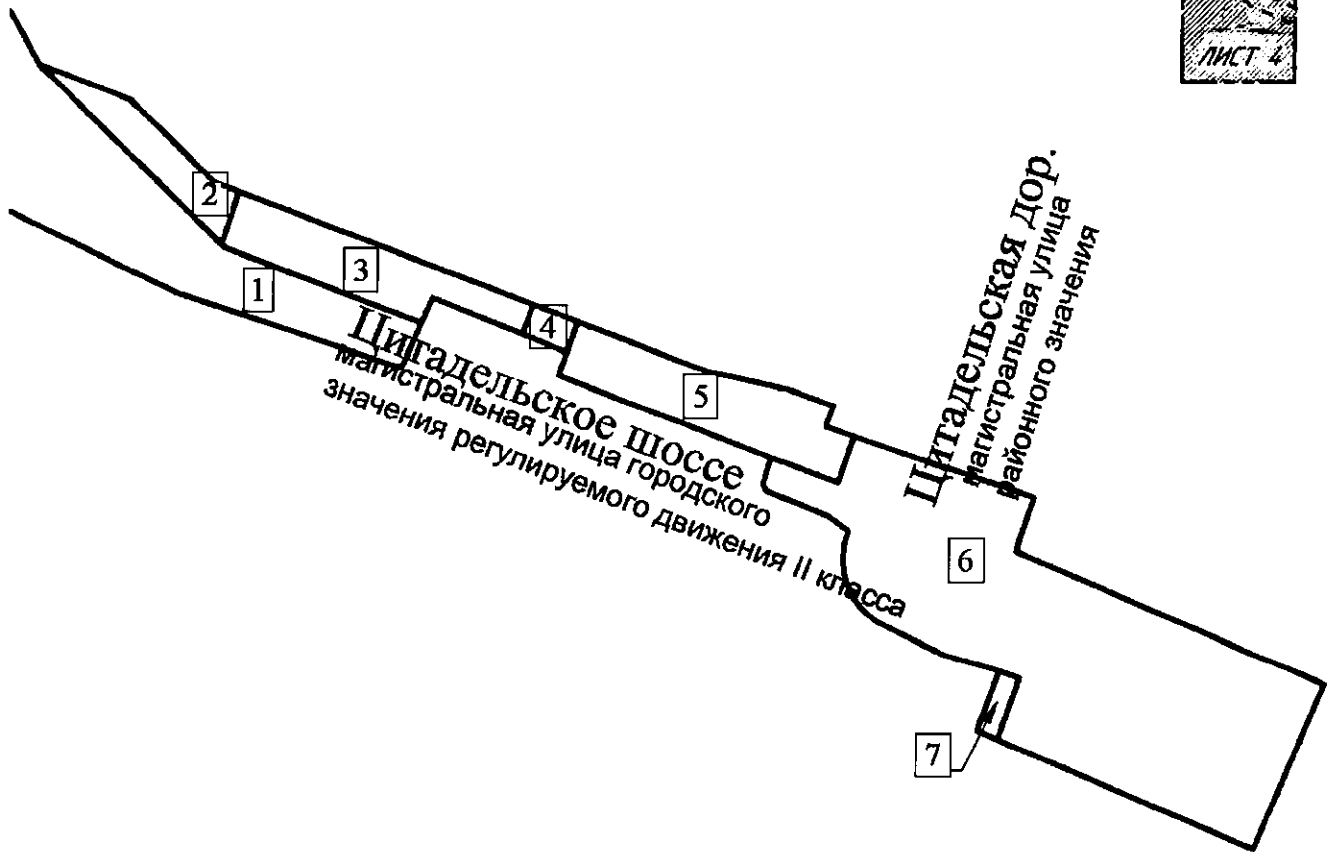
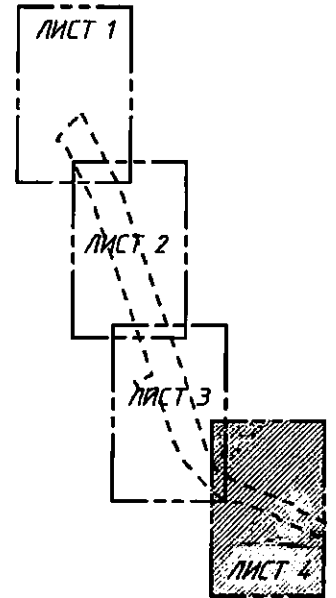
значения радиуса дорожного движения II класса
ПЛАНИМЕТРИЧЕСКОЕ ПОДСОС
олюция улицы городского

проектируемая улица №3
улица в жилой застройке

8

6





Условные обозначения



— границы образуемых земельных участков, в том числе в отношении которых предполагаются резервирование и (или) изъятие для государственных нужд

1

— условные номера образуемых земельных участков, в том числе в отношении которых предполагаются резервирование и (или) изъятие для государственных нужд



Приложение № 6
к постановлению
Правительства Санкт-Петербурга
от 20.01.2023 № 30

ПЕРЕЧЕНЬ

образуемых земельных участков; перечень координат характерных точек образуемых земельных участков; сведения о границах территории, применительно к которой осуществляется подготовка проекта межевания, содержащие перечень координат характерных точек таких границ в системе координат, используемой для ведения Единого государственного реестра недвижимости; вид разрешенного использования образуемых земельных участков, предназначенных для размещения линейного объекта регионального значения «Цитадельское шоссе от Цитадельской дор. до ул.Адмирала Грейга»

1. Перечень образуемых земельных участков.

Условный номер образуемого земельного участка	Номера характерных точек образуемого земельного участка	Кадастровый номер земельного участка, из которого образуется земельный участок	Площадь образуемого земельного участка, га	Сведения об отнесении (неотнесении) образуемых земельных участков к территории общего пользования	Способ образования земельного участка	Сведения об отнесении образуемого земельного участка к определенной категории земель
1	2	3	4	5	6	7
1	1-42	—	5,4145	Отнесен	Образование земельного участка из земель, находящихся в государственной собственности	Земли населенных пунктов
2	1-5	78:34:0010217	0,0273	Отнесен	Раздел или перераспределение	Земли населенных пунктов
3	1-7	—	0,0522	Отнесен	Образование земельного участка из земель, находящихся в государственной собственности, или раздел, или перераспределение	Земли населенных пунктов
4	1-4	—	0,0052	Отнесен	Образование земельного участка из земель, находящихся в государственной собственности, или раздел, или перераспределение	Земли населенных пунктов

1	2	3	4	5	6	7
5	1-11	78:34:0010217	0,0611	Отнесен	Раздел или перераспределение	Земли населенных пунктов
6	1-24	—	0,3001	Отнесен	Образование земельного участка из земель, находящихся в государственной собственности	Земли населенных пунктов
7	1-4	78:34:1033101:3004	0,0048	Отнесен	Раздел или перераспределение	Земли населенных пунктов
8	1-5	—	0,0129	Отнесен	Образование земельного участка из земель, находящихся в государственной собственности, или раздел	Земли населенных пунктов
9	1-5	—	0,0247	Отнесен	Образование земельного участка из земель, находящихся в государственной собственности, или раздел	Земли населенных пунктов

Образуемые земельные участки, в отношении которых предполагаются резервирование и (или) изъятие для государственных нужд

Условный номер образуемого земельного участка	Кадастровый номер существующего земельного участка	Адрес или описание местоположения земельного участка
1	2	3
2	78:34:0010217	г.Кронштадт, Цитадельская дор., участок 15
5	78:34:0010217	г.Кронштадт, Цитадельское шоссе, ФЗУ 17
7	78:34:1033101:3004	г.Ломоносов, трасса газопровода ГРС «Ломоносов» – Цитадельское шоссе г.Кронштадта, участок 11

Перечень кадастровых номеров существующих земельных участков, на которых линейный объект может быть размещен на условиях сервитута, публичного сервитута, их адреса или описание местоположения, перечень и адреса расположенных на таких земельных участках объектов недвижимого имущества (при наличии сведений о них в Едином государственном реестре недвижимости)

Условный номер образуемого контура сервитута	Кадастровый номер существующего земельного участка	Адрес или описание местоположения земельного участка	Кадастровый номер объекта недвижимого имущества	Адрес объекта недвижимого имущества	Запираемая площадь, га
1	2	3	4	5	6
1	78:34:0010217:1172	Санкт-Петербург, внутригородское муниципальное образование Санкт-Петербурга город Кронштадт, Цитадельское шоссе, участок 49	—	—	0,0010
2	78:34:0000000:8887	Санкт-Петербург, внутригородское муниципальное образование Санкт-Петербурга город Кронштадт, Цитадельское шоссе, участок 50	—	—	0,5161

2. Перечень координат характерных точек образуемых земельных участков.

Номер точки	X(м)	Y(м)
1	2	3
Образуемый земельный участок 1		
1	101766,63	81510,62
2	101673,26	81559,46
3	101623,14	81585,68
4	101610,19	81592,45
5	101478,60	81638,17
6	101462,48	81643,77
7	101285,36	81705,31
8	101270,31	81710,54
9	101195,93	81736,39
10	101034,39	81785,48
11	100996,17	81806,15
12	100963,03	81839,79
13	100962,53	81840,29

1	2	3
14	100948,74	81876,64
15	100940,45	81872,99
16	100954,15	81831,54
17	100976,16	81786,20
18	100984,00	81769,63
19	100988,15	81761,10
20	100990,67	81755,94
21	101021,09	81730,91
22	101057,73	81712,79
23	101113,91	81693,38
24	101174,68	81674,91
25	101175,80	81674,57
26	101178,00	81673,80
27	101166,54	81639,19
28	101183,61	81630,30
29	101195,95	81667,57
30	101201,81	81665,53
31	101576,26	81535,42
32	101584,32	81532,62
33	101611,15	81519,09
34	101704,45	81472,04
35	101709,84	81456,80
36	101712,88	81458,60
37	101718,62	81462,12
38	101728,16	81467,74
39	101734,22	81474,81
40	101756,14	81498,26
41	101762,29	81502,01
42	101772,96	81507,30
S= 54145 кв.м		
Образуемый земельный участок 2		
1	100996,17	81806,15
2	100989,59	81823,08
3	100974,56	81838,35
4	100972,81	81842,97
5	100963,03	81839,79
S= 273 кв.м		
Образуемый земельный участок 3		
1	100972,81	81842,97
2	100952,25	81897,16
3	100946,71	81895,31
4	100953,38	81878,68
5	100948,74	81876,64
6	100962,53	81840,29
7	100963,03	81839,79
S= 522 кв.м		
Образуемый земельный участок 4		
1	100952,25	81897,16
2	100949,10	81905,44

1	2	3
3	100943,42	81903,51
4	100946,71	81895,31
S= 52 кв.м		
Образуемый земельный участок 5		
1	100949,10	81905,44
2	100940,04	81929,32
3	100936,73	81944,32
4	100934,11	81951,70
5	100933,75	81952,67
6	100929,88	81951,26
7	100928,14	81956,48
8	100919,54	81953,60
9	100924,20	81941,32
10	100939,13	81901,98
11	100943,42	81903,51
S= 611 кв.м		
Образуемый земельный участок 6		
1	100928,14	81956,48
2	100917,02	81989,69
3	100907,07	81986,36
4	100882,58	82043,28
5	100852,20	82030,31
6	100870,67	81986,67
7	100872,18	81983,13
8	100883,53	81987,11
9	100884,88	81983,35
10	100887,93	81973,33
11	100892,91	81962,91
12	100894,18	81960,57
13	100895,87	81958,52
14	100897,93	81956,84
15	100900,27	81955,58
16	100902,84	81954,81
17	100905,51	81954,54
18	100908,13	81954,80
19	100910,66	81955,55
20	100913,64	81951,56
21	100918,04	81940,50
22	100919,23	81939,91
23	100924,20	81941,32
24	100919,54	81953,60
S= 3001 кв.м		
Образуемый земельный участок 7		
1	100884,88	81983,35
2	100883,53	81987,11
3	100872,18	81983,13
4	100873,78	81979,38
S= 48 кв.м		

1	2	3
Образуемый земельный участок 8		
1	101178,00	81673,80
2	101175,80	81674,57
3	101174,68	81674,91
4	101163,03	81639,72
5	101166,54	81639,19
S= 129 кв.м		
Образуемый земельный участок 9		
1	101201,81	81665,53
2	101195,95	81667,57
3	101183,61	81630,30
4	101186,33	81628,63
5	101189,26	81627,66
S= 247 кв.м		

3. Сведения о границах территории, применительно к которой осуществляется подготовка проекта межевания, содержащие перечень координат характерных точек таких границ в системе координат, используемой для ведения Единого государственного реестра недвижимости.

Номер точки	X(м)	Y(м)
1	2	3
Образуемый земельный участок 1		
1	101766,63	81510,62
2	101673,26	81559,46
3	101623,14	81585,68
4	101610,19	81592,45
5	101478,60	81638,17
6	101462,48	81643,77
7	101285,36	81705,31
8	101270,31	81710,54
9	101195,93	81736,39
10	101034,39	81785,48
11	100996,17	81806,15
12	100963,03	81839,79
13	100962,53	81840,29
14	100948,74	81876,64
15	100940,45	81872,99
16	100954,15	81831,54
17	100976,16	81786,20
18	100984,00	81769,63
19	100988,15	81761,10
20	100990,67	81755,94
21	101021,09	81730,91
22	101057,73	81712,79
23	101113,91	81693,38
24	101174,68	81674,91
25	101175,80	81674,57

1	2	3
26	101178,00	81673,80
27	101166,54	81639,19
28	101183,61	81630,30
29	101195,95	81667,57
30	101201,81	81665,53
31	101576,26	81535,42
32	101584,32	81532,62
33	101611,15	81519,09
34	101704,45	81472,04
35	101709,84	81456,80
36	101712,88	81458,60
37	101718,62	81462,12
38	101728,16	81467,74
39	101734,22	81474,81
40	101756,14	81498,26
41	101762,29	81502,01
42	101772,96	81507,30
Образуемый земельный участок 2		
1	100996,17	81806,15
2	100989,59	81823,08
3	100974,56	81838,35
4	100972,81	81842,97
5	100963,03	81839,79
Образуемый земельный участок 3		
1	100972,81	81842,97
2	100952,25	81897,16
3	100946,71	81895,31
4	100953,38	81878,68
5	100948,74	81876,64
6	100962,53	81840,29
7	100963,03	81839,79
Образуемый земельный участок 4		
1	100952,25	81897,16
2	100949,10	81905,44
3	100943,42	81903,51
4	100946,71	81895,31
Образуемый земельный участок 5		
1	100949,10	81905,44
2	100940,04	81929,32
3	100936,73	81944,32
4	100934,11	81951,70
5	100933,75	81952,67
6	100929,88	81951,26
7	100928,14	81956,48
8	100919,54	81953,60
9	100924,20	81941,32
10	100939,13	81901,98

1	2	3
11	100943,42	81903,51
Образуемый земельный участок 6		
1	100928,14	81956,48
2	100917,02	81989,69
3	100907,07	81986,36
4	100882,58	82043,28
5	100852,20	82030,31
6	100870,67	81986,67
7	100872,18	81983,13
8	100883,53	81987,11
9	100884,88	81983,35
10	100887,93	81973,33
11	100892,91	81962,91
12	100894,18	81960,57
13	100895,87	81958,52
14	100897,93	81956,84
15	100900,27	81955,58
16	100902,84	81954,81
17	100905,51	81954,54
18	100908,13	81954,80
19	100910,66	81955,55
20	100913,64	81951,56
21	100918,04	81940,50
22	100919,23	81939,91
23	100924,20	81941,32
24	100919,54	81953,60
Образуемый земельный участок 7		
1	100884,88	81983,35
2	100883,53	81987,11
3	100872,18	81983,13
4	100873,78	81979,38
Образуемый земельный участок 8		
1	101178,00	81673,80
2	101175,80	81674,57
3	101174,68	81674,91
4	101163,03	81639,72
5	101166,54	81639,19
Образуемый земельный участок 9		
1	101201,81	81665,53
2	101195,95	81667,57
3	101183,61	81630,30
4	101186,33	81628,63
5	101189,26	81627,66
Конгур сервитута 1		
1	100990,67	81755,94
2	100988,15	81761,10
3	100983,50	81763,33

1	2	3
4	100989,96	81756,52
Контур сервитута 2		
1	100988,15	81761,10
2	100984,00	81769,63
3	100976,16	81786,20
4	100954,15	81831,54
5	100940,45	81872,99
6	100953,38	81878,68
7	100943,42	81903,51
8	100939,13	81901,98
9	100924,20	81941,32
10	100919,23	81939,91
11	100918,04	81940,50
12	100913,64	81951,56
13	100910,66	81955,55
14	100908,13	81954,80
15	100905,51	81954,54
16	100902,84	81954,81
17	100900,27	81955,58
18	100897,93	81956,84
19	100895,87	81958,52
20	100894,18	81960,57
21	100892,91	81962,91
22	100887,93	81973,33
23	100884,88	81983,35
24	100873,78	81979,38
25	100882,38	81959,19
26	100887,62	81944,31
27	100889,78	81941,25
28	100892,50	81939,78
29	100895,31	81939,24
30	100897,65	81933,27
31	100897,34	81933,15
32	100914,11	81888,78
33	100926,80	81854,19
34	100924,61	81835,59
35	100925,78	81831,78
36	100932,87	81819,42
37	100952,12	81792,69
38	100983,48	81763,35
39	100983,50	81763,33

4. Вид разрешенного использования образуемых земельных участков, предназначенных для размещения линейного объекта «Цитадельское шоссе на участке от Цитадельской дор. до ул.Адмирала Грейга».

№ п/п	Условный номер образуемого земельного участка	Вид разрешенного использования образуемого земельного участка
1	2	3
1	1	Земельные участки (территории) общего пользования – улично-дорожная сеть
2	2	Земельные участки (территории) общего пользования – улично-дорожная сеть
3	3	Земельные участки (территории) общего пользования – улично-дорожная сеть
4	4	Земельные участки (территории) общего пользования – улично-дорожная сеть
5	5	Земельные участки (территории) общего пользования – улично-дорожная сеть
6	6	Земельные участки (территории) общего пользования – улично-дорожная сеть
7	7	Земельные участки (территории) общего пользования – улично-дорожная сеть
8	8	Земельные участки (территории) общего пользования – улично-дорожная сеть
9	9	Земельные участки (территории) общего пользования – улично-дорожная сеть

