

**ПРАВИТЕЛЬСТВО САНКТ-ПЕТЕРБУРГА****ПОСТАНОВЛЕНИЕ**

окуд

29.09.2023№ 1030

**Об утверждении проекта планировки
с проектом межевания территории
для размещения линейного объекта
регионального значения «Архивная ул.
от Дальневосточного пр. до Октябрьской наб.»**

В соответствии со статьями 45 и 46 Градостроительного кодекса Российской Федерации и в целях обеспечения градостроительного развития территории для размещения линейного объекта регионального значения «Архивная ул. от Дальневосточного пр. до Октябрьской наб.» Правительство Санкт-Петербурга

ПОСТАНОВЛЯЕТ:

1. Утвердить проект планировки территории для размещения линейного объекта регионального значения «Архивная ул. от Дальневосточного пр. до Октябрьской наб.» в составе:

1.1. Чертеж красных линий территории для размещения линейного объекта регионального значения «Архивная ул. от Дальневосточного пр. до Октябрьской наб.» (границы территории, в отношении которой осуществляется подготовка проекта планировки; существующие красные линии; устанавливаемые красные линии; отменяемые красные линии; номера характерных точек устанавливаемых красных линий, в том числе точек начала и окончания красных линий, точек изменения описания красных линий; перечень координат характерных точек устанавливаемых красных линий) согласно приложению № 1.

1.2. Чертеж границ зон планируемого размещения линейного объекта регионального значения «Архивная ул. от Дальневосточного пр. до Октябрьской наб.» (границы территории, в отношении которой осуществляется подготовка проекта планировки; границы зон планируемого размещения линейного объекта регионального значения; номера характерных точек границ зон планируемого размещения линейного объекта регионального значения, в том числе точек начала и окончания, точек изменения описания границ таких зон) согласно приложению № 2.

1.3. Положение о размещении линейного объекта регионального значения «Архивная ул. от Дальневосточного пр. до Октябрьской наб.» согласно приложению № 3.

2. Утвердить проект межевания территории для размещения линейного объекта регионального значения «Архивная ул. от Дальневосточного пр. до Октябрьской наб.» в составе:

2.1. Чертеж межевания территории для размещения линейного объекта регионального значения «Архивная ул. от Дальневосточного пр. до Октябрьской наб.» (красные линии) согласно приложению № 4.

2.2. Перечень образуемых земельных участков; перечень координат характерных точек образуемых земельных участков; сведения о границах территории, применительно к которой осуществляется подготовка проекта межевания, содержащие перечень координат характерных точек таких границ в системе координат, используемой для ведения Единого государственного реестра недвижимости; вид разрешенного использования образуемых земельных участков, предназначенных для размещения линейного объекта регионального значения «Архивная ул. от Дальневосточного пр. до Октябрьской наб.», согласно приложению № 5.

2.3. Чертеж межевания территории для размещения линейного объекта регионального значения «Архивная ул. от Дальневосточного пр. до Октябрьской наб.» (границы и условные номера образуемых земельных участков, в том числе в отношении которых предполагаются их резервирование и (или) изъятие для государственных нужд) согласно приложению № 6.

3. Постановление вступает в силу на следующий день после его официального опубликования.

4. Контроль за выполнением постановления возложить на вице-губернатора Санкт-Петербурга Линченко Н.В.

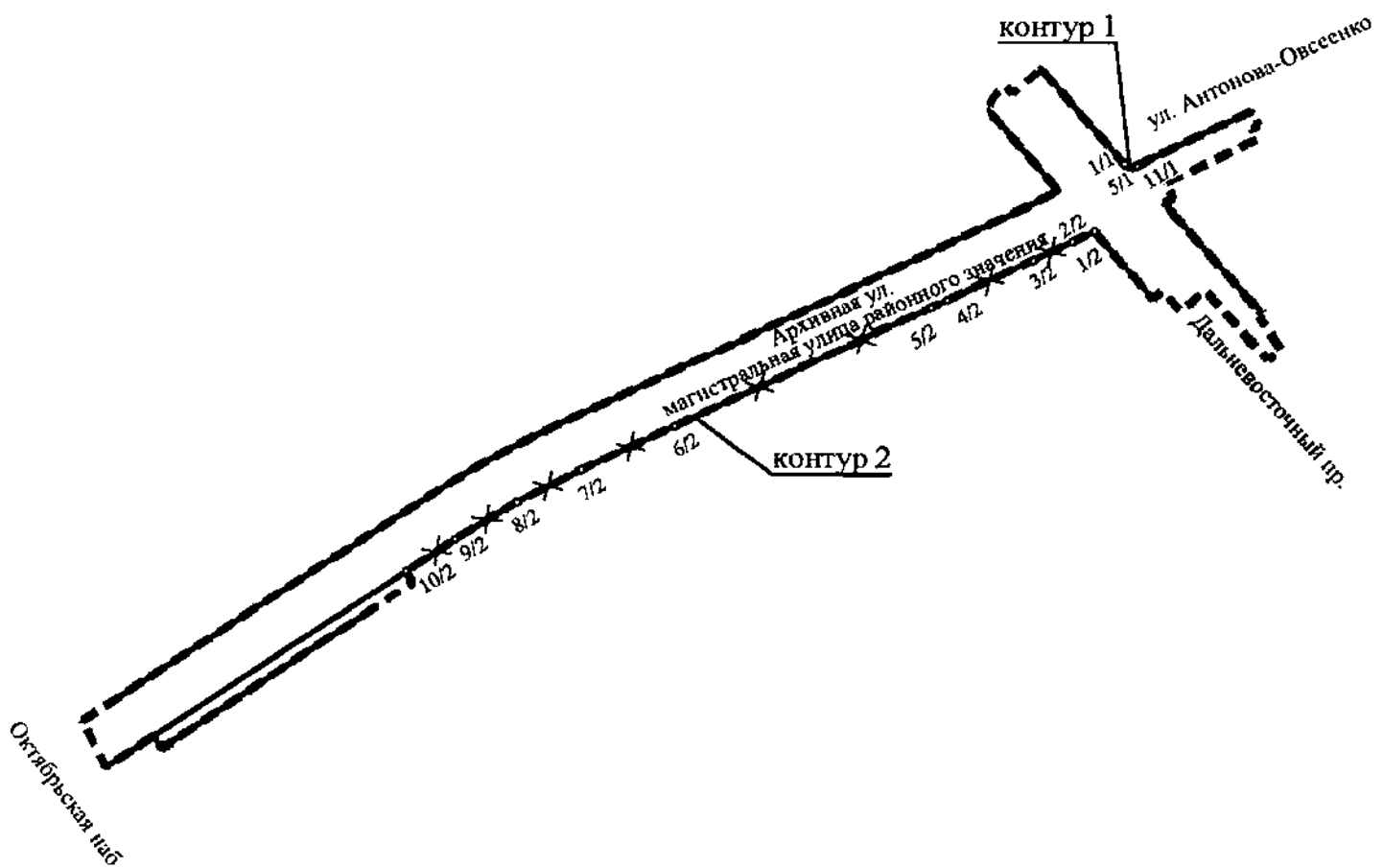
Губернатор
Санкт-Петербурга



А.Д.Беглов

ЧЕРТЕЖ

красных линий территории для размещения линейного объекта регионального значения
«Архивная ул. от Дальневосточного пр. до Октябрьской наб.»
(границы территории, в отношении которой осуществляется подготовка проекта планировки; устанавливаемые красные линии; отменяемые красные линии; номера характерных точек устанавливаемых красных линий, в том числе точек начала и окончания красных линий, точек изменения описания красных линий; перечень координат характерных точек устанавливаемых красных линий)



Условные обозначения:

--- - границы территории, в отношении которой осуществляется подготовка проекта планировки

----- - устанавливаемые красные линии

————— - существующие красные линии

—X— - отменяемые красные линии

○^{52/1} - номера характерных точек красных линий, в том числе точек начала и окончания красных линий, точек изменения описания красных линий

контур 1 - номер контура устанавливаемой красной линии

ПЕРЕЧЕНЬ
координат характерных точек устанавливаемых красных линий

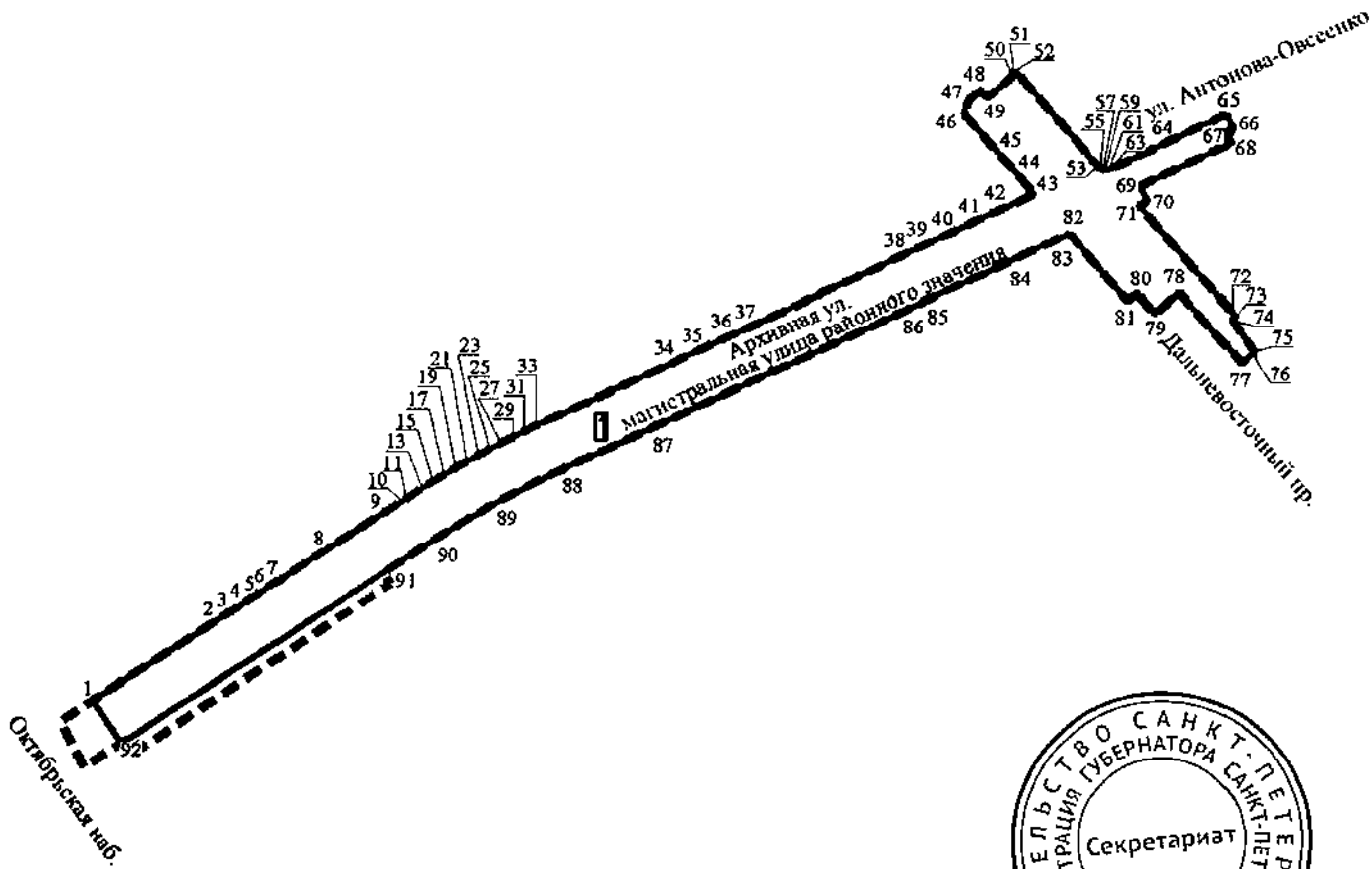
Номер точки	X	Y
Контур 1		
1	90911,86	121467,20
2	90911,12	121467,93
3	90910,48	121468,75
4	90909,96	121469,65
5	90909,56	121470,61
6	90909,28	121471,61
7	90909,14	121472,64
8	90909,13	121473,67
9	90909,26	121474,71
10	90909,52	121475,71
11	90909,91	121476,68
Контур 2		
1	90865,04	121447,68
2	90857,93	121432,49
3	90845,12	121405,15
4	90817,37	121345,92
5	90812,28	121335,05
6	90729,37	121158,10
7	90699,40	121094,12
8	90676,55	121049,66
9	90650,53	121006,99
10	90628,33	120973,40



ЧЕРТЕЖ

**границ зон планируемого размещения линейного объекта регионального значения
«Архивная ул. от Дальневосточного пр. до Октябрьской наб.»**

**(границы территории, в отношении которой осуществляется подготовка проекта планировки;
границы зон планируемого размещения линейного объекта регионального значения; номера
характерных точек границ зон планируемого размещения линейного объекта регионального
значения, в том числе точек начала и окончания, точек изменения описания границ таких зон)**



Условные обозначения:

- - границы территории, в отношении которой осуществляется подготовка проекта планировки
- - границы зоны планируемого размещения линейного объекта
- - номер зоны планируемого размещения линейного объекта
- 52/1** - номера характерных точек границ зон планируемого размещения линейного объекта, в том числе точек начала и окончания, точек изменения описания границ таких зон

Приложение № 3
к постановлению
Правительства Санкт-Петербурга
от 29.09.2023 № 1030

ПОЛОЖЕНИЕ
о размещении линейного объекта регионального значения
«Архивная ул. от Дальневосточного пр. до Октябрьской наб.»

1. Наименование, основные характеристики и назначение планируемого для размещения линейного объекта регионального значения.

Наименование: линейный объект регионального значения – «Архивная ул. от Дальневосточного пр. до Октябрьской наб.» (далее – линейный объект регионального значения).

Основные характеристики:

Категория	магистральная улица районного значения
Протяженность линейного объекта	0,8 км
Интенсивность движения	650 до 808 авт./час
Пропускная способность	3319 авт./час
Проектная мощность	пропускная способность 3319 авт./час
Грузонапряженность	8000 т/сутки

Назначение: автомобильная дорога регионального значения.

2. Границы зон планируемого размещения линейного объекта регионального значения устанавливаются в Невском районе Санкт-Петербурга.

3. Перечень координат характерных точек границ зон планируемого размещения линейного объекта регионального значения.

Номер точки	X	Y
1	2	3
Зона планируемого размещения линейного объекта регионального значения		
1	90538,69	120773,11
2	90596,07	120860,57
3	90602,65	120870,60
4	90609,23	120880,64
5	90611,39	120883,93
6	90613,92	120887,78
7	90619,17	120895,78
8	90642,91	120931,97
9	90671,73	120975,90
10	90678,31	120985,93
11	90680,12	120988,68
12	90684,96	120995,91
13	90687,47	120999,65

1	2	3
14	90689,61	121003,06
15	90692,02	121006,94
16	90694,41	121010,84
17	90696,77	121014,75
18	90699,10	121018,68
19	90701,42	121022,62
20	90703,70	121026,58
21	90705,96	121030,55
22	90708,20	121034,53
23	90710,41	121038,53
24	90712,59	121042,55
25	90714,75	121046,57
26	90716,88	121050,61
27	90718,99	121054,67
28	90721,07	121058,74
29	90723,13	121062,82
30	90725,16	121066,91
31	90727,16	121071,02
32	90729,14	121075,14
33	90731,07	121079,22
34	90777,54	121178,42
35	90782,21	121188,38
36	90794,25	121214,09
37	90798,50	121223,14
38	90850,86	121334,90
39	90858,02	121350,19
40	90860,46	121355,39
41	90872,61	121381,33
42	90882,96	121403,44
43	90892,15	121423,03
44	90907,43	121410,00
45	90921,82	121397,12
46	90948,21	121373,92
47	90958,11	121378,20
48	90964,97	121385,98
49	90959,23	121390,64
50	90973,90	121407,32
51	90977,21	121408,40
52	90978,07	121409,40
53	90911,86	121467,20
54	90911,12	121467,93
55	90910,48	121468,75
56	90909,96	121469,65
57	90909,56	121470,61

1	2	3
58	90909,28	121471,61
59	90909,14	121472,64
60	90909,13	121473,67
61	90909,26	121474,71
62	90909,52	121475,71
63	90909,91	121476,68
64	90927,27	121512,93
65	90947,61	121555,40
66	90937,43	121560,29
67	90935,29	121555,81
68	90927,96	121559,27
69	90898,03	121496,69
70	90887,24	121501,78
71	90884,40	121495,75
72	90810,85	121560,83
73	90808,76	121562,68
74	90806,37	121559,96
75	90783,65	121575,69
76	90782,42	121574,11
77	90776,00	121566,79
78	90824,67	121524,04
79	90810,00	121507,31
80	90824,33	121494,76
81	90818,61	121488,21
82	90865,04	121447,68
83	90857,93	121432,49
84	90845,12	121405,15
85	90817,37	121345,92
86	90812,28	121335,05
87	90729,37	121158,10
88	90699,40	121094,12
89	90676,55	121049,66
90	90650,53	121006,99
91	90628,33	120973,40
92	90509,45	120793,56

4. Мероприятия по защите объектов капитального строительства (зданий, строений, сооружений, в том числе объектов, строительство которых не завершено), существующих и (или) строящихся на момент подготовки проекта планировки территории для размещения линейного объекта регионального значения (далее – территория), а также объектов капитального строительства, планируемых к строительству в соответствии с ранее утвержденной документацией по планировке территории от возможного негативного воздействия в связи с размещением линейного объекта регионального значения.

Перечень мероприятий предусматривает комплексное геотехническое сопровождение строительства для обеспечения надежности и безопасности зданий (сооружений) при строительстве, а также безопасности соседней застройки, на которую может оказать влияние строительство, включает в себя: предварительную оценку геотехнической ситуации; инженерно-геологические изыскания; геотехническое обоснование проекта; технологический регламент ведения работ; мониторинг за сохранностью зданий и сооружений при производстве работ и контроль качества работ; послепостроечный мониторинг.

5. Мероприятия по охране окружающей среды.

Указанная территория не входит в границы существующих и планируемых к созданию особо охраняемых природных территорий.

В соответствии со статьей 67 Федерального закона «Об охране окружающей среды» в период строительства и эксплуатации линейного объекта регионального значения будут осуществляться мероприятия по производственному контролю в области охраны окружающей среды (производственный экологический контроль):

оценка загрязнения атмосферного воздуха;

охрана поверхностных и подземных вод от истощения и загрязнения;

охрана окружающей среды от отходов;

мероприятия по охране объектов растительного и животного мира и среды их обитания;

мероприятия по защите от шума;

экологический мониторинг (в том числе мониторинг атмосферного воздуха, водных ресурсов, почвенного покрова, химического загрязнения почв, уровней шума, локальный мониторинг за сбором, временным хранением и транспортировкой отходов).

6. Мероприятия по защите территории от чрезвычайных ситуаций природного и техногенного характера, в том числе по обеспечению пожарной безопасности и гражданской обороне.

Территория находится в пределах границ города, отнесенного к особой группе территорий по гражданской обороне.

На территории объекты, отнесенные к категориям по гражданской обороне, отсутствуют.

Наименование зон, в пределах которых находится территория:

зона возможных разрушений;

зона светомаскировки.

Требования к типу, защитным свойствам, характеристикам систем жизнеобеспечения и готовности к приему укрываемых в защитных сооружениях гражданской обороны на территории:

решения по укрытию населения не требуются.

Защита людей и имущества от воздействия опасных факторов пожара и ограничение последствий их воздействия достигается следующими способами:

применение основных строительных конструкций с пределами огнестойкости и классами пожарной опасности, соответствующими требуемым степени огнестойкости и классу конструктивной пожарной опасности зданий, сооружений и строений;

технические решения по организации сбора пролившегося горючего вещества (бензин, нефть, дизельное топливо и т.д.);

применение первичных средств пожаротушения;

обеспечение путей эвакуации;

организация деятельности подразделений пожарной охраны.

Для предупреждения аварий и предотвращения возможного пожара на линейном объекте регионального значения предусматриваются следующие мероприятия:

проектирование технических средств обеспечения дорожного движения;

проектирование наружного освещения;

соблюдение проектных решений при переустройстве сетей;
предупреждение водителей транспортных средств о возможных чрезвычайных ситуациях, в том числе о погодных условиях.

Основными мероприятиями по защите линейного объекта регионального значения от чрезвычайных ситуаций, вызванных авариями на рядом расположенных линейных объектах, являются:

своевременное оповещение и информирование населения и работающей смены персонала организаций об угрозе возникновения и возникновении чрезвычайных ситуаций на линейном объекте регионального значения и рядом с проектируемой автодорогой по всем каналам связи с использованием всех технических средств связи, передачи звука и речевого сообщения по сетям звукофикации, в том числе с привлечением Министерства Российской Федерации по делам гражданской обороны, чрезвычайным ситуациям и ликвидации последствий стихийных бедствий, подвижных постов органов внутренних дел;

экстренная эвакуация жителей и работающей смены организаций, попадающих в зону чрезвычайных ситуаций;

укрытие людей в приспособленные под нужды защиты населения помещения производственных, общественных и жилых зданий, а также в существующие защитные сооружения гражданской обороны;

проведение аварийно-спасательных и других неотложных работ в зонах чрезвычайных ситуаций;

наличие резерва материальных и технических средств для оперативной ликвидации последствий аварий на линейном объекте регионального значения;

выполнение мероприятий по обеспечению транспортной безопасности.

В соответствии с требованиями СП165.1325800.2014 территория Санкт-Петербурга входит в зону световой маскировки.

Решения по светомаскировке разрабатываются в соответствии с требованиями СП 264.1325800.2016 «Световая маскировка населенных пунктов и объектов народного хозяйства». Проведение подготовительных мероприятий, обеспечивающих осуществление светомаскировки составляющих линейного объекта регионального значения, предусматривается заблаговременно в мирное время. Режим частичного затемнения рассматривается как подготовительный период к введению режима ложного освещения.

Защита от чрезвычайных ситуаций природного характера заключается в планировании мероприятий по инженерной подготовке территории:

тщательная вертикальная планировка земной поверхности и организация отвода поверхностного стока с проезжей части дороги, тротуаров в ранее построенную сеть канализации с дальнейшим направлением на городские очистные сооружения. Пропускная способность системы канализации должна рассчитываться с учетом приема максимального количества сточных и дренажных вод;

недопущение скопления поверхностных вод в котлованах и на площадках в период строительства, строгий контроль за качеством работ по гидроизоляции, укладке водонесущих коммуникаций;

устройство дренажа;

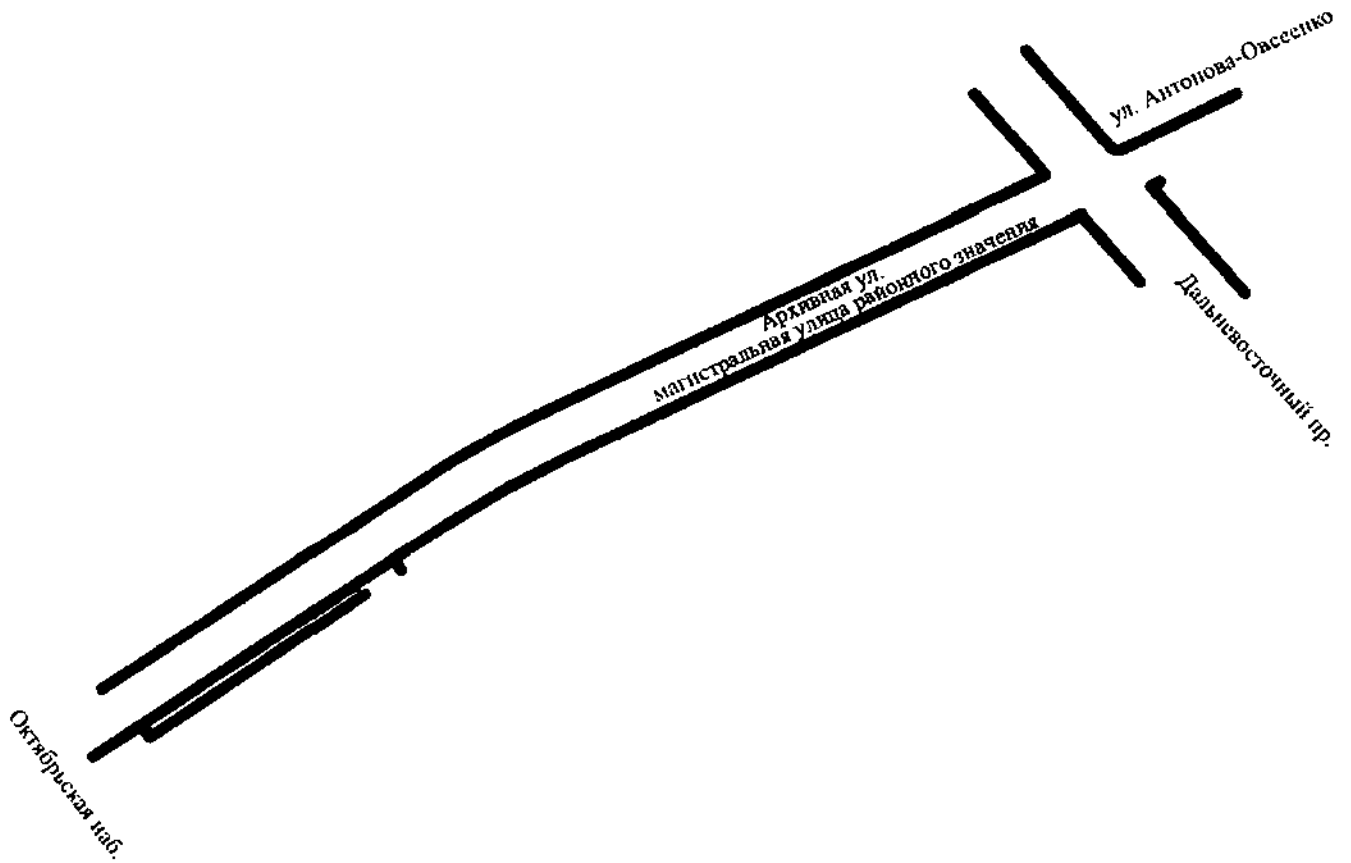
противонучиные мероприятия.

Системы управления. Оповещение по сигналам гражданской обороны и при чрезвычайных ситуациях:

решения по созданию технических систем управления региональной автоматизированной системы централизованного оповещения населения, систем оповещения различных объектов при выполнении мероприятий по защите территории и населения при военных конфликтах или вследствие этих конфликтов.



ЧЕРТЕЖ
межевания территории для размещения линейного объекта регионального
значения «Архивная ул. от Дальневосточного пр. до Октябрьской наб.»
(красные линии)



Условные обозначения:

— - красные линии



Приложение № 5
к постановлению
Правительства Санкт-Петербурга
от 29.09.2023 № 1030

ПЕРЕЧЕНЬ

образуемых земельных участков; перечень координат характерных точек образуемых земельных участков; сведения о границах территории, применительно к которой осуществляется подготовка проекта межевания, содержащие перечень координат характерных точек таких границ в системе координат, используемой для ведения Единого государственного реестра недвижимости; вид разрешенного использования образуемых земельных участков, предназначенных для размещения линейного объекта регионального значения «Архивная ул. от Дальневосточного пр. до Октябрьской наб.»

1. Перечень образуемых земельных участков.

1.1. Сведения об образуемых земельных участках.

Условный номер образуемого земельного участка	Номера характерных точек образуемого земельного участка	Кадастровый номер земельного участка, из которого образуется земельный участок	Площадь образуемого земельного участка, га	Способ образования земельного участка
1	2	3	4	5
1	1-35	—	1,0402	Образование земельного участка из земель, находящихся в государственной собственности
2	1-6	78:12:0633102:14997	0,0542	Раздел
3	1-18	78:12:0633102:1026	0,2834	Раздел или перераспределение
4	1-4	78:12:0633102:658	0,0083	Раздел
5	1-3	—	0,0003	Образование земельного участка из земель, находящихся в государственной собственности
6	1-23	78:12:0633102:14996	0,8622	Раздел
7	1-6	78:12:0633102:6359	0,2007	Раздел
8	1-4	78:12:0633102:4256	0,0955	Образование земельного участка из земель, находящихся в государственной собственности или раздел или перераспределение

1	2	3	4	5
9	1-4	78:12:0633102:79	0,0651	Образование земельного участка из земель, находящихся в государственной собственности или раздел или перераспределение
10	1-8	78:12:0633102:4255	0,1056	Раздел или перераспределение
11	1-39	-	1,0754	Образование земельного участка из земель, находящихся в государственной собственности

1.2. Сведения об отнесении (неотнесении) образуемых земельных участков к территории общего пользования.

Условный номер образуемого земельного участка	Отнесение образуемого земельного участка к территории общего пользования
1	2
1	Отнесен
2	Отнесен
3	Отнесен
4	Отнесен
5	Отнесен
6	Отнесен
7	Отнесен
8	Отнесен
9	Отнесен
10	Отнесен
11	Отнесен

1.3. Сведения о земельных участках, в отношении которых предполагается их резервирование и (или) изъятие для государственных нужд.

Условный номер образуемого земельного участка	Кадастровый номер существующего земельного участка	Адрес или описание местоположения земельного участка	Перечень и адреса объектов недвижимого имущества, расположенных на земельном участке
1	2	3	4
2	78:12:0633102:14997	Санкт-Петербург, внутригородская территория города федерального значения муниципальный округ Народный, Октябрьская наб.	-

1	2	3	4
3	78:12:0633102:1026	Санкт-Петербург, Дальневосточный пр., д.13, корп.5	-
4	78:12:0633102:658	Санкт-Петербург, Дальневосточный пр., д.13, корп.4, литера А	-
6	78:12:0633102:14996	Санкт-Петербург, внутригородская территория города федерального значения муниципальный округ Народный, Октябрьская наб.	-
7	78:12:0633102:6359	Санкт-Петербург, Октябрьская наб.	-
8	78:12:0633102:4256	Санкт-Петербург, муниципальный округ Невский, Октябрьская наб., участок 229	-
9	78:12:0633102:79	Санкт-Петербург, Дальневосточный пр., участок 4 (юго-восточнее дома № 38, литера Ю, по Октябрьской наб.)	-
10	78:12:0633102:4255	Санкт-Петербург, муниципальный округ Невский округ, Дальневосточный пр., участок 106	-

1.4. Сведения об отнесении образуемого земельного участка к определенной категории земель.

Условный номер образуемого земельного участка	Категория земель	Сведения о необходимости перевода земельного участка из состава земель одной категории в другую
1	2	3
1	Земли населенных пунктов	Перевод не требуется
2	Земли населенных пунктов	Перевод не требуется
3	Земли населенных пунктов	Перевод не требуется
4	Земли населенных пунктов	Перевод не требуется
5	Земли населенных пунктов	Перевод не требуется
6	Земли населенных пунктов	Перевод не требуется
7	Земли населенных пунктов	Перевод не требуется
8	Земли населенных пунктов	Перевод не требуется
9	Земли населенных пунктов	Перевод не требуется

1	2	3
10	Земли населенных пунктов	Перевод не требуется
11	Земли населенных пунктов	Перевод не требуется

2. Перечень координат характерных точек образуемых земельных участков

Номер точки	X	Y
1	2	3
Образуемый земельный участок 1		
1	90718,67	121054,05
2	90709,60	121060,35
3	90696,44	121061,28
4	90692,77	121063,47
5	90633,55	120973,61
6	90614,89	120946,33
7	90591,02	120911,43
8	90516,04	120798,89
9	90511,35	120792,23
10	90538,69	120773,11
11	90596,07	120860,57
12	90602,65	120870,60
13	90609,23	120880,64
14	90611,39	120883,93
15	90613,92	120887,78
16	90619,17	120895,78
17	90642,91	120931,97
18	90671,73	120975,90
19	90678,31	120985,93
20	90680,12	120988,68
21	90684,96	120995,91
22	90687,47	120999,65
23	90689,61	121003,06
24	90692,02	121006,94
25	90694,41	121010,84
26	90696,77	121014,75
27	90699,10	121018,68
28	90701,42	121022,62
29	90703,70	121026,58
30	90705,96	121030,55
31	90708,20	121034,53
32	90710,41	121038,53
33	90712,59	121042,55
34	90714,75	121046,57

1	2	3
35	90716,88	121050,61
S=10402 кв. м		
Образуемый земельный участок 2		
1	90614,89	120946,33
2	90611,79	120948,38
3	90509,45	120793,56
4	90511,35	120792,23
5	90516,04	120798,89
6	90591,02	120911,43
S=542 кв. м		
Образуемый земельный участок 3		
1	90782,21	121188,38
2	90778,00	121191,18
3	90777,92	121191,06
4	90775,40	121192,80
5	90743,76	121143,50
6	90690,10	121065,30
7	90692,77	121063,47
8	90696,44	121061,28
9	90709,60	121060,35
10	90718,67	121054,05
11	90718,99	121054,67
12	90721,07	121058,74
13	90723,13	121062,82
14	90725,16	121066,91
15	90727,16	121071,02
16	90729,14	121075,14
17	90731,07	121079,22
18	90777,54	121178,42
S=2834 кв. м		
Образуемый земельный участок 4		
1	90794,25	121214,09
2	90793,53	121214,56
3	90778,00	121191,18
4	90782,21	121188,38
S=83 кв. м		
Образуемый земельный участок 5		
1	90796,75	121219,41
2	90793,53	121214,56
3	90794,25	121214,09
S=3 кв. м		
Образуемый земельный участок 6		
1	90860,46	121355,39

1	2	3
2	90858,16	121352,43
3	90840,79	121334,52
4	90817,37	121345,92
5	90812,28	121335,05
6	90729,37	121158,10
7	90699,40	121094,12
8	90676,55	121049,66
9	90650,53	121006,99
10	90628,33	120973,40
11	90611,79	120948,38
12	90614,89	120946,33
13	90633,55	120973,61
14	90692,77	121063,47
15	90690,10	121065,30
16	90743,76	121143,50
17	90775,40	121192,80
18	90777,92	121191,06
19	90793,53	121214,56
20	90796,75	121219,41
21	90798,50	121223,14
22	90850,86	121334,90
23	90858,02	121350,19
S=8622 кв. м		
Образуемый земельный участок 7		
1	90872,61	121381,33
2	90845,12	121405,15
3	90817,37	121345,92
4	90840,79	121334,52
5	90858,16	121352,43
6	90860,46	121355,39
S=2007 кв. м		
Образуемый земельный участок 8		
1	90882,96	121403,43
2	90857,93	121432,49
3	90845,12	121405,15
4	90872,61	121381,33
S=955 кв. м		
Образуемый земельный участок 9		
1	90882,96	121403,43
2	90892,15	121423,03
3	90864,53	121446,58
4	90857,93	121432,49
S=651 кв. м		

1	2	3
Образуемый земельный участок 10		
1	90913,02	121416,89
2	90838,83	121482,05
3	90824,33	121494,76
4	90818,61	121488,21
5	90865,04	121447,68
6	90864,53	121446,58
7	90892,15	121423,03
8	90907,43	121410,00
S=1056 кв. м		
Образуемый земельный участок 11		
1	90978,07	121409,40
2	90911,86	121467,20
3	90911,12	121467,93
4	90910,48	121468,75
5	90909,96	121469,65
6	90909,56	121470,61
7	90909,28	121471,61
8	90909,14	121472,64
9	90909,13	121473,67
10	90909,26	121474,71
11	90909,52	121475,71
12	90909,91	121476,68
13	90927,27	121512,93
14	90947,61	121555,40
15	90937,43	121560,29
16	90935,29	121555,81
17	90927,96	121559,27
18	90898,03	121496,69
19	90887,24	121501,78
20	90884,40	121495,75
21	90810,85	121560,83
22	90808,76	121562,68
23	90806,37	121559,96
24	90783,65	121575,69
25	90782,42	121574,11
26	90776,00	121566,79
27	90824,67	121524,04
28	90810,00	121507,31
29	90824,33	121494,76
30	90838,83	121482,05
31	90913,02	121416,89
32	90907,43	121410,00
33	90921,82	121397,12

1	2	3
34	90948,21	121373,92
35	90958,11	121378,20
36	90964,97	121385,98
37	90959,23	121390,64
38	90973,90	121407,32
39	90977,21	121408,40
S=10754 кв. м		

3. Сведения о границах территории, применительно к которой осуществляется подготовка проекта межевания, содержащие перечень координат характерных точек таких границ в системе координат, используемой для ведения Единого государственного реестра недвижимости

Номер точки	X	Y
1	2	3
Образуемый земельный участок 1		
1	90718,67	121054,05
2	90709,60	121060,35
3	90696,44	121061,28
4	90692,77	121063,47
5	90633,55	120973,61
6	90614,89	120946,33
7	90591,02	120911,43
8	90516,04	120798,89
9	90511,35	120792,23
10	90538,69	120773,11
11	90596,07	120860,57
12	90602,65	120870,60
13	90609,23	120880,64
14	90611,39	120883,93
15	90613,92	120887,78
16	90619,17	120895,78
17	90642,91	120931,97
18	90671,73	120975,90
19	90678,31	120985,93
20	90680,12	120988,68
21	90684,96	120995,91
22	90687,47	120999,65
23	90689,61	121003,06
24	90692,02	121006,94
25	90694,41	121010,84
26	90696,77	121014,75
27	90699,10	121018,68
28	90701,42	121022,62

1	2	3
29	90703,70	121026,58
30	90705,96	121030,55
31	90708,20	121034,53
32	90710,41	121038,53
33	90712,59	121042,55
34	90714,75	121046,57
35	90716,88	121050,61
Образуемый земельный участок 2		
1	90614,89	120946,33
2	90611,79	120948,38
3	90509,45	120793,56
4	90511,35	120792,23
5	90516,04	120798,89
6	90591,02	120911,43
Образуемый земельный участок 3		
1	90782,21	121188,38
2	90778,00	121191,18
3	90777,92	121191,06
4	90775,40	121192,80
5	90743,76	121143,50
6	90690,10	121065,30
7	90692,77	121063,47
8	90696,44	121061,28
9	90709,60	121060,35
10	90718,67	121054,05
11	90718,99	121054,67
12	90721,07	121058,74
13	90723,13	121062,82
14	90725,16	121066,91
15	90727,16	121071,02
16	90729,14	121075,14
17	90731,07	121079,22
18	90777,54	121178,42
Образуемый земельный участок 4		
1	90794,25	121214,09
2	90793,53	121214,56
3	90778,00	121191,18
4	90782,21	121188,38
Образуемый земельный участок 5		
1	90796,75	121219,41
2	90793,53	121214,56
3	90794,25	121214,09
Образуемый земельный участок 6		

1	2	3
1	90860,46	121355,39
2	90858,16	121352,43
3	90840,79	121334,52
4	90817,37	121345,92
5	90812,28	121335,05
6	90729,37	121158,10
7	90699,40	121094,12
8	90676,55	121049,66
9	90650,53	121006,99
10	90628,33	120973,40
11	90611,79	120948,38
12	90614,89	120946,33
13	90633,55	120973,61
14	90692,77	121063,47
15	90690,10	121065,30
16	90743,76	121143,50
17	90775,40	121192,80
18	90777,92	121191,06
19	90793,53	121214,56
20	90796,75	121219,41
21	90798,50	121223,14
22	90850,86	121334,90
23	90858,02	121350,19
Образуемый земельный участок 7		
1	90872,61	121381,33
2	90845,12	121405,15
3	90817,37	121345,92
4	90840,79	121334,52
5	90858,16	121352,43
6	90860,46	121355,39
Образуемый земельный участок 8		
1	90882,96	121403,43
2	90857,93	121432,49
3	90845,12	121405,15
4	90872,61	121381,33
Образуемый земельный участок 9		
1	90882,96	121403,43
2	90892,15	121423,03
3	90864,53	121446,58
4	90857,93	121432,49
Образуемый земельный участок 10		
1	90913,02	121416,89
2	90838,83	121482,05

1	2	3
3	90824,33	121494,76
4	90818,61	121488,21
5	90865,04	121447,68
6	90864,53	121446,58
7	90892,15	121423,03
8	90907,43	121410,00
Образуемый земельный участок 11		
1	90978,07	121409,40
2	90911,86	121467,20
3	90911,12	121467,93
4	90910,48	121468,75
5	90909,96	121469,65
6	90909,56	121470,61
7	90909,28	121471,61
8	90909,14	121472,64
9	90909,13	121473,67
10	90909,26	121474,71
11	90909,52	121475,71
12	90909,91	121476,68
13	90927,27	121512,93
14	90947,61	121555,40
15	90937,43	121560,29
16	90935,29	121555,81
17	90927,96	121559,27
18	90898,03	121496,69
19	90887,24	121501,78
20	90884,40	121495,75
21	90810,85	121560,83
22	90808,76	121562,68
23	90806,37	121559,96
24	90783,65	121575,69
25	90782,42	121574,11
26	90776,00	121566,79
27	90824,67	121524,04
28	90810,00	121507,31
29	90824,33	121494,76
30	90838,83	121482,05
31	90913,02	121416,89
32	90907,43	121410,00
33	90921,82	121397,12
34	90948,21	121373,92
35	90958,11	121378,20
36	90964,97	121385,98

1	2	3
37	90959,23	121390,64
38	90973,90	121407,32
39	90977,21	121408,40

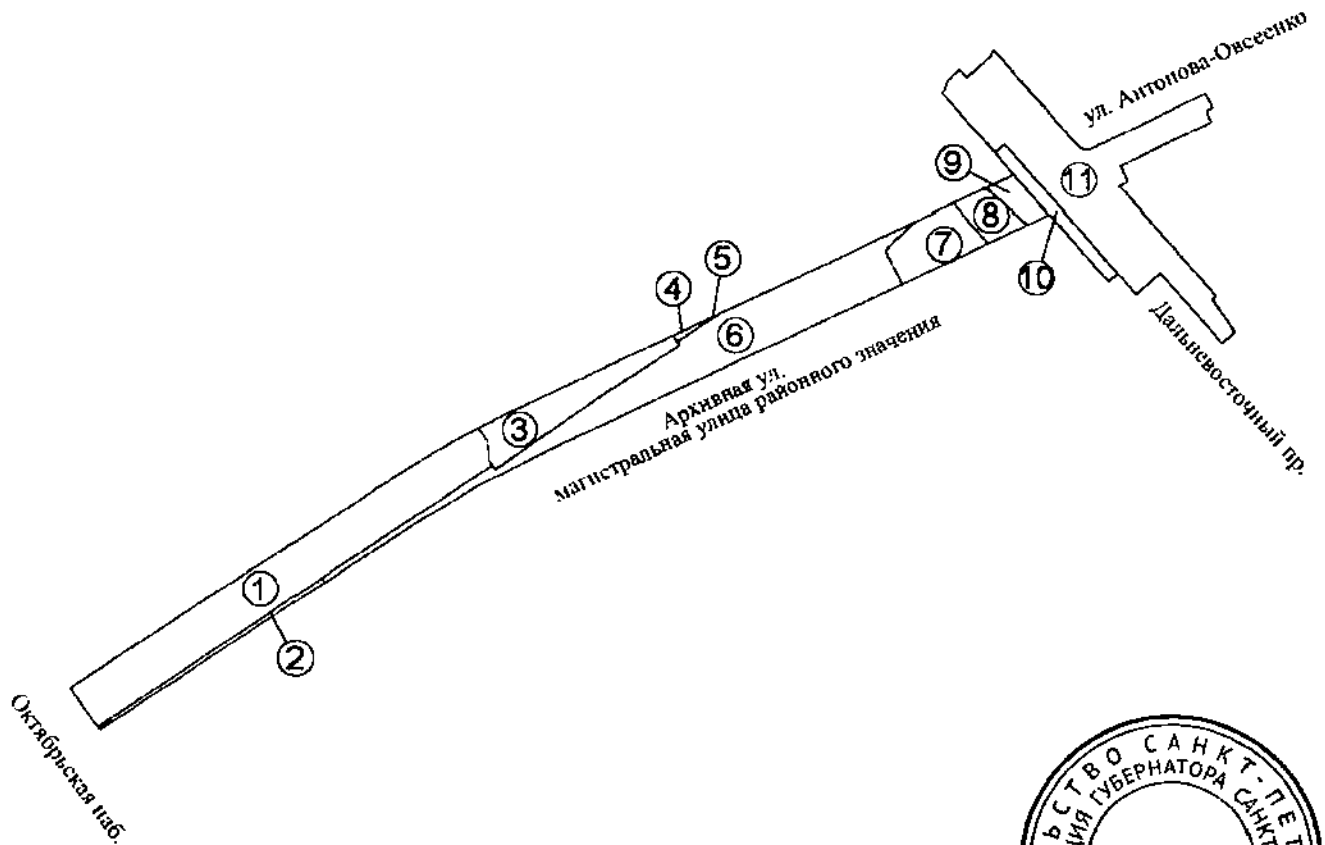
4. Вид разрешенного использования образуемых земельных участков, предназначенных для размещения линейного объекта регионального значения «Архивная ул. от Дальневосточного пр. до Октябрьской наб.».

№ п/п	Условный номер образуемого земельного участка	Вид разрешенного использования образуемого земельного участка
1	2	3
1	1	Земельные участки (территории) общего пользования – улично-дорожная сеть
2	2	Земельные участки (территории) общего пользования – улично-дорожная сеть
3	3	Земельные участки (территории) общего пользования – улично-дорожная сеть
4	4	Земельные участки (территории) общего пользования – улично-дорожная сеть
5	5	Земельные участки (территории) общего пользования – улично-дорожная сеть
6	6	Земельные участки (территории) общего пользования – улично-дорожная сеть
7	7	Земельные участки (территории) общего пользования – улично-дорожная сеть
8	8	Земельные участки (территории) общего пользования – улично-дорожная сеть
9	9	Земельные участки (территории) общего пользования – улично-дорожная сеть
10	10	Земельные участки (территории) общего пользования – улично-дорожная сеть
11	11	Земельные участки (территории) общего пользования – улично-дорожная сеть



ЧЕРТЕЖ

межевания территории для размещения линейного объекта регионального значения
«Архивная ул. от Дальневосточного пр. до Октябрьской наб.»
(границы и условные номера образуемых земельных участков, в том числе
в отношении которых предполагаются их резервирование и (или) изъятие для
государственных нужд)



Условные обозначения:

- - границы образуемых земельных участков, в том числе в отношении которых предлагаются их резервирование и (или) изъятие для государственных нужд
- ⑥ - условные номера образуемых земельных участков, в том числе в отношении которых предлагаются их резервирование и (или) изъятие для государственных нужд

