

**ПРАВИТЕЛЬСТВО САНКТ-ПЕТЕРБУРГА****ПОСТАНОВЛЕНИЕ**

окуд

29.09.2023№ 1028**О внесении изменений в постановление
Правительства Санкт-Петербурга
от 21.11.2005 № 1766**

В соответствии со статьями 45 и 46 Градостроительного кодекса Российской Федерации и в целях обеспечения градостроительного развития территории квартала 15 Юго-Западной Приморской части Санкт-Петербурга, ограниченной ул.Маршала Казакова, Брестским бульв., Ленинским пр., пр.Кузнецова, в Красносельском районе Правительство Санкт-Петербурга

ПОСТАНОВЛЯЕТ:

1. Внести в постановление Правительства Санкт-Петербурга от 21.11.2005 № 1766 «Об утверждении проекта планировки с проектом межевания территории квартала 15 Юго-Западной Приморской части Санкт-Петербурга» следующие изменения:

1.1. Название и преамбулу постановления после слова «Санкт-Петербурга» дополнить словами «, ограниченной ул.Маршала Казакова, Брестским бульв., Ленинским пр., пр.Кузнецова, в Красносельском районе».

1.2. Пункты 1 и 2 постановления изложить в следующей редакции:

«1. Утвердить проект планировки территории квартала 15 Юго-Западной Приморской части Санкт-Петербурга, ограниченной ул.Маршала Казакова, Брестским бульв., Ленинским пр., пр.Кузнецова, в Красносельском районе в составе:

1.1. Чертеж планировки территории квартала 15 Юго-Западной Приморской части Санкт-Петербурга, ограниченной ул.Маршала Казакова, Брестским бульв., Ленинским пр., пр.Кузнецова, в Красносельском районе (красные линии) согласно приложению № 1.

1.2. Чертеж планировки территории квартала 15 Юго-Западной Приморской части Санкт-Петербурга, ограниченной ул.Маршала Казакова, Брестским бульв., Ленинским пр., пр.Кузнецова, в Красносельском районе (границы зон планируемого размещения объектов капитального строительства) согласно приложению № 2.

1.3. Чертеж планировки территории квартала 15 Юго-Западной Приморской части Санкт-Петербурга, ограниченной ул.Маршала Казакова, Брестским бульв., Ленинским пр., пр.Кузнецова, в Красносельском районе (границы существующего элемента планировочной структуры) согласно приложению № 3.

1.4. Положение о характеристиках планируемого развития территории, в том числе о плотности и параметрах застройки территории (в пределах, установленных градостроительным регламентом), о характеристиках объектов капитального строительства иного назначения и необходимых для функционирования таких объектов и обеспечения жизнедеятельности граждан объектов инженерной, транспортной инфраструктур, в том числе объектов, необходимых для развития территории в границах

элемента планировочной структуры территории квартала 15 Юго-Западной Приморской части Санкт-Петербурга, ограниченной ул.Маршала Казакова, Брестским бульв., Ленинским пр., пр.Кузнецова, в Красносельском районе, согласно приложению № 4.

1.5. Положение об очередности планируемого развития территории квартала 15 Юго-Западной Приморской части Санкт-Петербурга, ограниченной ул.Маршала Казакова, Брестским бульв., Ленинским пр., пр.Кузнецова, в Красносельском районе, содержащее этапы проектирования и строительства объектов капитального строительства иного назначения и этапы строительства необходимых для функционирования таких объектов и обеспечения жизнедеятельности граждан объектов транспортной инфраструктуры, согласно приложению № 5.

2. Утвердить проект межевания территории квартала 15 Юго-Западной Приморской части Санкт-Петербурга, ограниченной ул.Маршала Казакова, Брестским бульв., Ленинским пр., пр.Кузнецова, в Красносельском районе:

2.1. Чертеж межевания территории квартала 15 Юго-Западной Приморской части Санкт-Петербурга, ограниченной ул.Маршала Казакова, Брестским бульв., Ленинским пр., пр.Кузнецова, в Красносельском районе (красные линии) согласно приложению № 6.

2.2. Чертеж межевания территории квартала 15 Юго-Западной Приморской части Санкт-Петербурга, ограниченной ул.Маршала Казакова, Брестским бульв., Ленинским пр., пр.Кузнецова, в Красносельском районе (границы существующего элемента планировочной структуры) согласно приложению № 7.

2.3. Чертеж межевания территории квартала 15 Юго-Западной Приморской части Санкт-Петербурга, ограниченной ул.Маршала Казакова, Брестским бульв., Ленинским пр., пр.Кузнецова, в Красносельском районе (границы и условные номера образуемых земельных участков) согласно приложению № 8.

2.4. Перечень и сведения о площади образуемых земельных участков, в том числе которые будут отнесены к территориям общего пользования или имуществу общего пользования, способы их образования, вид разрешенного использования образуемых земельных участков в соответствии с проектом планировки территории квартала 15 Юго-Западной Приморской части Санкт-Петербурга, ограниченной ул.Маршала Казакова, Брестским бульв., Ленинским пр., пр.Кузнецова, в Красносельском районе согласно приложению № 9.

2.5. Сведения о границах территории квартала 15 Юго-Западной Приморской части Санкт-Петербурга, ограниченной ул.Маршала Казакова, Брестским бульв., Ленинским пр., пр.Кузнецова, в Красносельском районе, содержащие перечень координат характерных точек этих границ в системе координат, используемой для ведения Единого государственного реестра недвижимости, согласно приложению № 10».

1.3. В пункте 3 постановления слова «Вахмистрова А.И.» заменить словами «Линченко Н.В.».

1.4. Приложения № 1 – 5 к постановлению исключить.

1.5. Дополнить постановление приложениями № 1 – 10, изложив их в редакции согласно приложениям № 1 – 10 к настоящему постановлению.

2. Постановление вступает в силу на следующий день после его официального опубликования.

3. Контроль за выполнением постановления возложить на вице-губернатора Санкт-Петербурга Линченко Н.В.

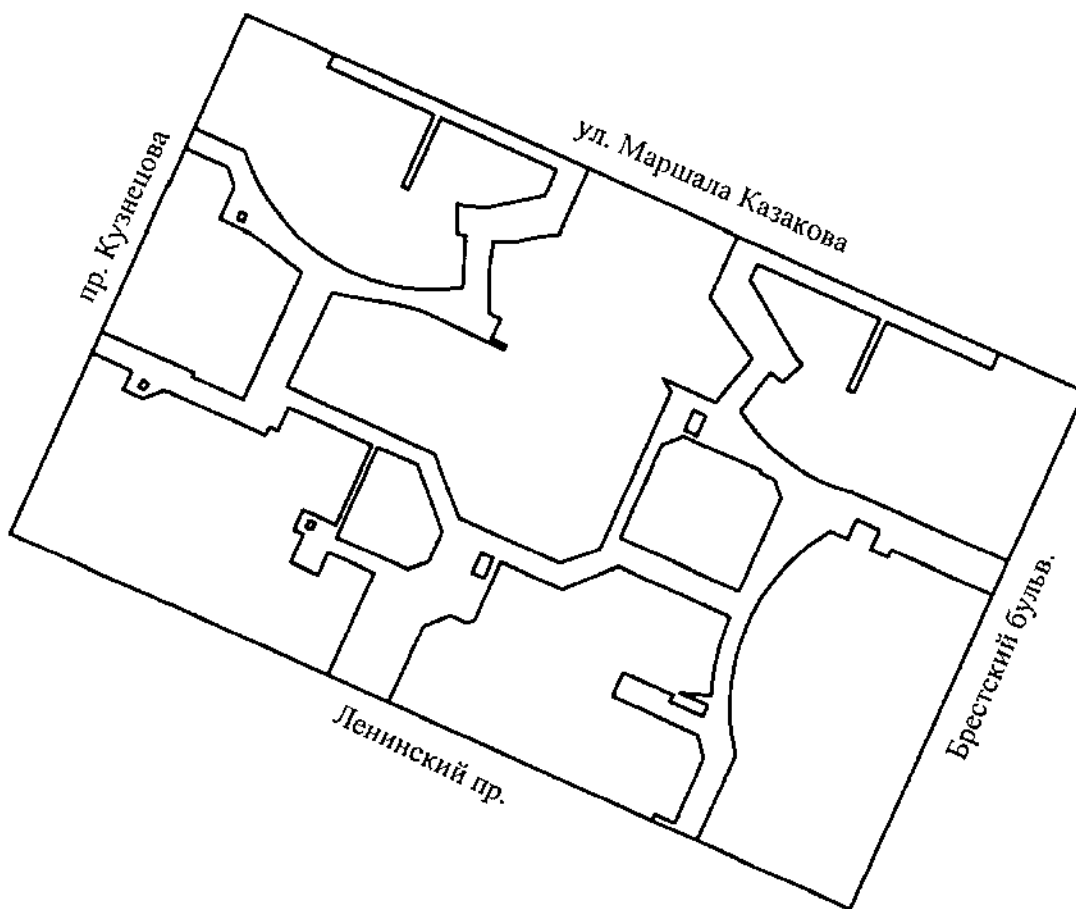
Губернатор
Санкт-Петербурга



А.Д.Беглов

Приложение № 1
к постановлению
Правительства Санкт-Петербурга
от 29.09.2023 № 1028

ЧЕРТЕЖ
планировки территории квартала 15 Юго-Западной Приморской части
Санкт-Петербурга, ограниченной ул. Маршала Казакова, Брестским бульв.,
Ленинским пр., пр. Кузнецова, в Красносельском районе
(красные линии)

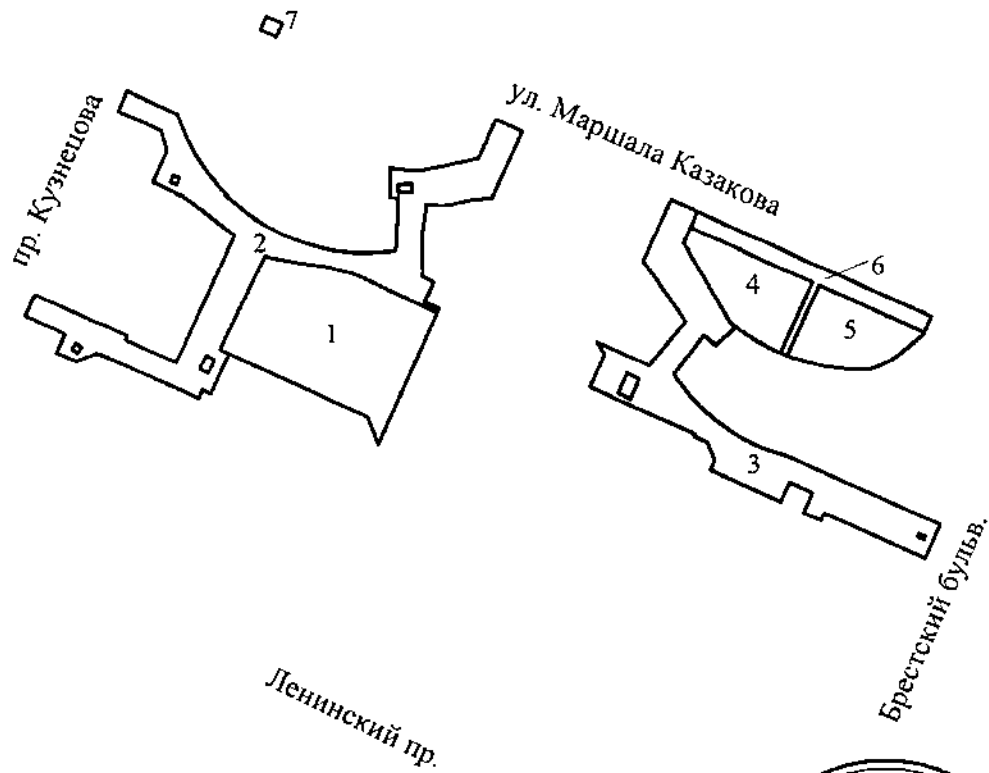


Условные обозначения


— — красные линии



ЧЕРТЕЖ
планировки территории квартала 15 Юго-Западной Приморской части
Санкт-Петербурга, ограниченной ул. Маршала Казакова, Брестским бульв.,
Ленинским пр., пр. Кузнецова, в Красносельском районе
(границы зон планируемого размещения объектов капитального строительства)



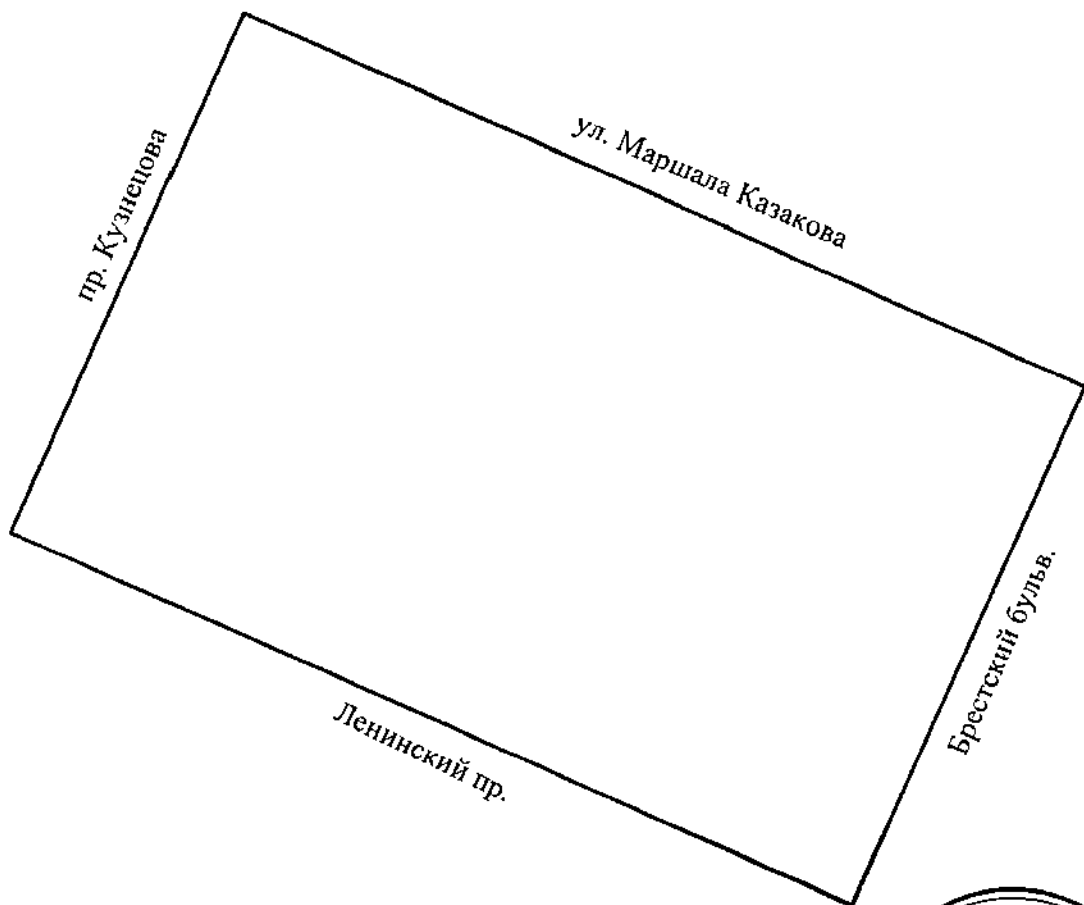
Условные обозначения

-  – границы зон планируемого размещения объектов капитального строительства
- 2 – номер зоны планируемого размещения объектов капитального строительства




Приложение № 3
к постановлению
Правительства Санкт-Петербурга
от 29.09.2023 № 1028

ЧЕРТЕЖ
планировки территории квартала 15 Юго-Западной Приморской части
Санкт-Петербурга, ограниченной ул. Маршала Казакова, Брестским бульв.,
Ленинским пр., пр. Кузнецова, в Красносельском районе
(границы существующего элемента планировочной структуры)



Условные обозначения

 – границы существующего элемента планировочной структуры

Приложение № 4
к постановлению
Правительства Санкт-Петербурга
от 29.09.2023 № 1028

ПОЛОЖЕНИЕ

о характеристиках планируемого развития территории, в том числе о плотности и параметрах застройки территории (в пределах, установленных градостроительным регламентом), о характеристиках объектов капитального строительства иного назначения и необходимых для функционирования таких объектов и обеспечения жизнедеятельности граждан объектов инженерной, транспортной инфраструктур, в том числе объектов, необходимых для развития территории в границах элемента планировочной структуры территории квартала 15 Юго-Западной Приморской части Санкт-Петербурга, ограниченной ул.Маршала Казакова, Брестским бульв., Ленинским пр., пр.Кузнецова, в Красносельском районе

1. Границами проекта планировки с проектом межевания территории квартала 15 Юго-Западной Приморской части Санкт-Петербурга, ограниченной ул. Маршала Казакова, Брестским бульв., Ленинским пр., пр. Кузнецова, в Красносельском районе (далее – территория) являются:

- с северо-востока – ул. Маршала Казакова;
- с востока – Брестский бульв.;
- с юго-востока – Ленинский пр.;
- с запада – пр. Кузнецова.

2. Характеристики планируемого развития территории.

№ п/п	Параметры	Единица измерения	Количество
1	2	3	4
1	Площадь в границах элемента планировочной структуры (квартала)	га	24,95
2	Плотность застройки	кв.м общей площади/га	22 697
3	Величина отступа от красных линий	м	0

3. Характеристики объектов капитального строительства иного назначения, объектов транспортной инфраструктуры.

№ п/п	Номер зоны планируемого размещения объектов капитального строительства	Условный номер образуемого земельного участка	Функциональное назначение объектов капитального строительства	Максимальная высота объектов капитального строительства, м	Максимальная общая площадь объектов капитального строительства, кв.м
1	2	3	4	5	6
1	1	1	Школа	25	7 552
2	2	2	Проезд	-	-
3	3	3	Проезд	-	-
4	4	-	Отдельно стоящий	15	9 400

1	2	3	4	5	6
			гараж		
5	5	-	Отдельно стоящий гараж	15	9 100
6	6	6	Проезд	-	-
7	-	4	Здание, обеспечивающее поставку электричества (трансформаторная подстанция)	-	-
8	-	7	Проезд	-	-
9	-	10	Проезд	-	-
10	-	12	Многоквартирный дом этажностью девять этажей и выше, благоустройство и озеленение придомовых территорий, обустройство детских площадок и площадок для отдыха, автостоянки, объекты обслуживания жилой застройки во встроенных помещениях многоквартирного дома в отдельных помещениях дома	-	-
11	-	13	Многоквартирный дом этажностью девять этажей и выше, благоустройство и озеленение придомовых территорий, автостоянки, объекты обслуживания жилой застройки во встроенных помещениях многоквартирного дома в отдельных помещениях дома	-	-
12	7	14	Проезд	-	-
13	-	15	Многоквартирный дом этажностью девять этажей и выше, благоустройство и озеленение	-	-

1	2	3	4	5	6
			придомовых территорий, обустройство детских площадок и площадок для отдыха, автостоянки, объекты обслуживания жилой застройки во встроенных помещениях многоквартирного дома в отдельных помещениях дома		
14	-	16	Многоквартирный дом этажностью девять этажей и выше, благоустройство и озеленение придомовых территорий, автостоянки, объекты обслуживания жилой застройки во встроенных помещениях многоквартирного дома в отдельных помещениях дома	-	-
15	-	17	Многоквартирный дом этажностью девять этажей и выше, благоустройство и озеленение придомовых территорий, автостоянка	-	-
16	-	18	Многоквартирный дом этажностью девять этажей и выше, благоустройство и озеленение придомовых территорий, обустройство детских площадок и площадок для отдыха, подземный гараж и автостоянка	-	-
17	-	19	Многоквартирный дом этажностью девять этажей и выше,	-	-

1	2	3	4	5	6
			благоустройство и озеленение придомовых территорий		
18	-	21	Многоквартирный дом этажностью девять этажей и выше, благоустройство и озеленение придомовых территорий, обустройство детских площадок, хозяйственных площадок и площадок для отдыха, подземный гараж и автостоянка	-	-
19	-	22	Многоквартирный дом этажностью девять этажей и выше, благоустройство и озеленение придомовых территорий, обустройство детских площадок и площадок для отдыха, подземный гараж и автостоянка	-	-

4. Характеристика планируемого развития объектов социальной инфраструктуры, необходимых для развития территории.

На территории предусматривается размещение школы не менее чем на 300 мест в границах зоны планируемого размещения объектов капитального строительства 1.

5. Характеристика планируемого развития объектов транспортной инфраструктуры, необходимых для развития территории.*

На территории предусматривается организация элементов улично-дорожной сети, строительство проезда в границах зоны планируемого размещения объектов капитального строительства 2, проезда в границах зоны планируемого размещения объектов капитального строительства 3, проезда в границах зоны планируемого размещения объектов капитального строительства 6, проезда в границах зоны планируемого размещения объектов капитального строительства 7, размещение отдельно стоящего гаража не менее чем на 400 мест в границах зоны планируемого размещения объектов капитального строительства 4, отдельно стоящего гаража не менее чем на 400 мест в границах зоны планируемого размещения объектов капитального строительства 5, организация открытых автостоянок не менее чем на 12 парковочных мест в границах зоны планируемого размещения объектов капитального строительства 3, не менее чем на 274 парковочных места на территории общего пользования.

6. Характеристика планируемого развития объектов коммунальной инфраструктуры, необходимых для развития территории.

Водоснабжение – в объеме 156,1 куб.м/сутки от системы централизованного водоснабжения.

Водоотведение – хозяйственно-бытовых сточных вод в объеме 114,4 куб.м/сутки, поверхностных стоков в объеме 234,0 куб.м/сутки в систему централизованной канализации.

Теплоснабжение – с нагрузкой 1,33 Гкал/час от системы централизованного теплоснабжения.

Электроснабжение – с электрической мощностью 340,0 кВт от системы централизованного электроснабжения.

*В случае уменьшения максимальной площади объекта капитального строительства расчет минимального количества мест для стоянки (размещения) индивидуального автотранспорта в границах земельного участка осуществляется в соответствии с Правилами землепользования и застройки Санкт-Петербурга, утвержденными постановлением Правительства Санкт-Петербурга от 21.06.2016 № 524.



Приложение № 5
к постановлению
Правительства Санкт-Петербурга
от 29.09.2023 № 1028

ПОЛОЖЕНИЕ

об очередности планируемого развития территории квартала 15 Юго-Западной Приморской части Санкт-Петербурга, ограниченной ул. Маршала Казакова, Брестским бульв., Ленинским пр., пр. Кузнецова, в Красносельском районе, содержащее этапы проектирования и строительства объектов капитального строительства иного назначения и этапы строительства необходимых для функционирования таких объектов и обеспечения жизнедеятельности граждан объектов транспортной инфраструктуры

1. Этапы проектирования и строительства объектов капитального строительства иного назначения.

№ п/п	Номер зоны планируемого размещения объектов капитального строительства	Функциональное назначение объектов капитального строительства	Очередность планируемого развития территории/этапы проектирования и строительства
1	2	3	4
1	1	Школа	1/1

2. Этапы строительства необходимых для функционирования указанных в пункте 1 настоящего Положения объектов и обеспечения жизнедеятельности граждан объектов транспортной инфраструктуры.

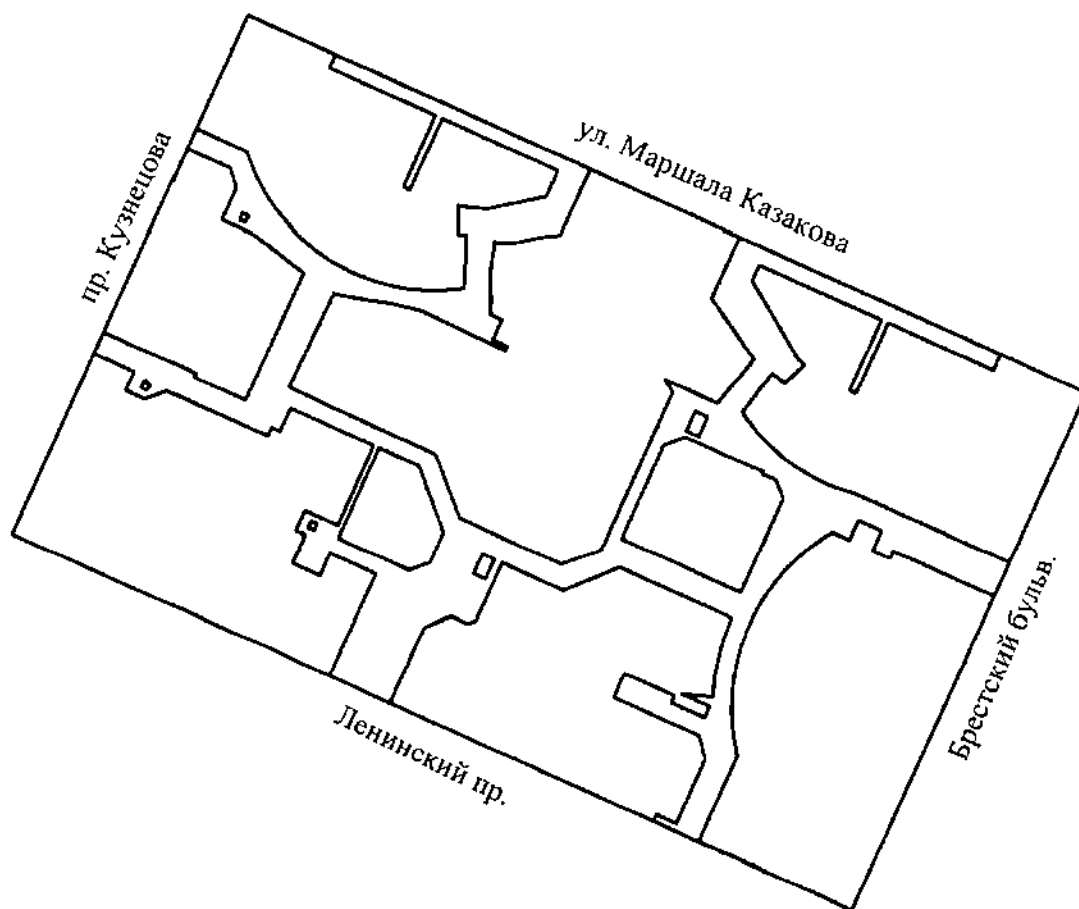
№ п/п	Номер зоны планируемого размещения объектов капитального строительства	Функциональное назначение объектов капитального строительства	Очередность планируемого развития территории/этапы проектирования и строительства
1	2	3	4
1	2	Проезд	1/1
2	3	Проезд	1/1
3	4	Отдельно стоящий гараж	2/2
4	5	Отдельно стоящий гараж	2/2
5	6	Проезд	2/2
6	7	Проезд	2/2

3. Очередность и сроки этапов строительства объектов, указанные в пунктах 1 и 2 настоящего Положения, идентичны.



Приложение № 6
к постановлению
Правительства Санкт-Петербурга
от 29.09.2023 № 1028

ЧЕРТЕЖ
межевания территории квартала 15 Юго-Западной Приморской части
Санкт-Петербурга, ограниченной ул. Маршала Казакова, Брестским бульв.,
Ленинским пр., пр. Кузнецова, в Красносельском районе
(красные линии)



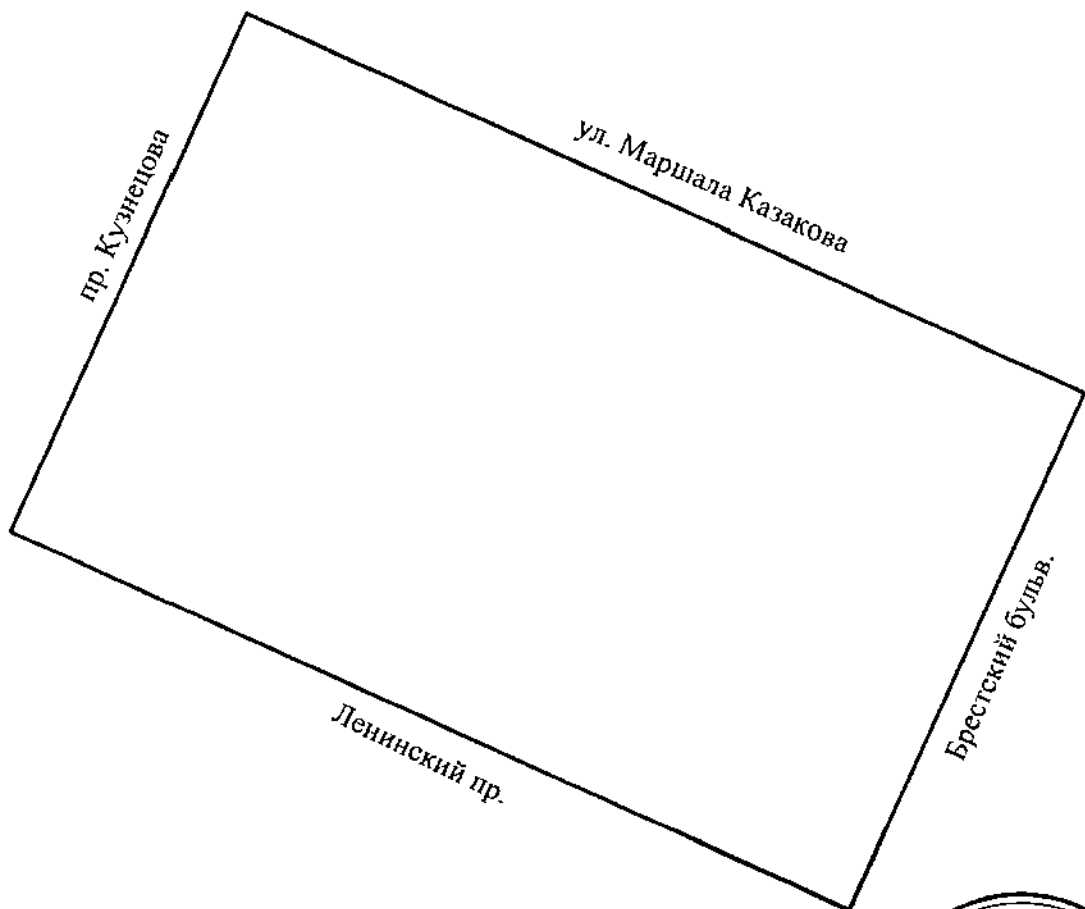
Условные обозначения

— — красные линии




Приложение № 7
к постановлению
Правительства Санкт-Петербурга
от 29.09.2023 № 1028

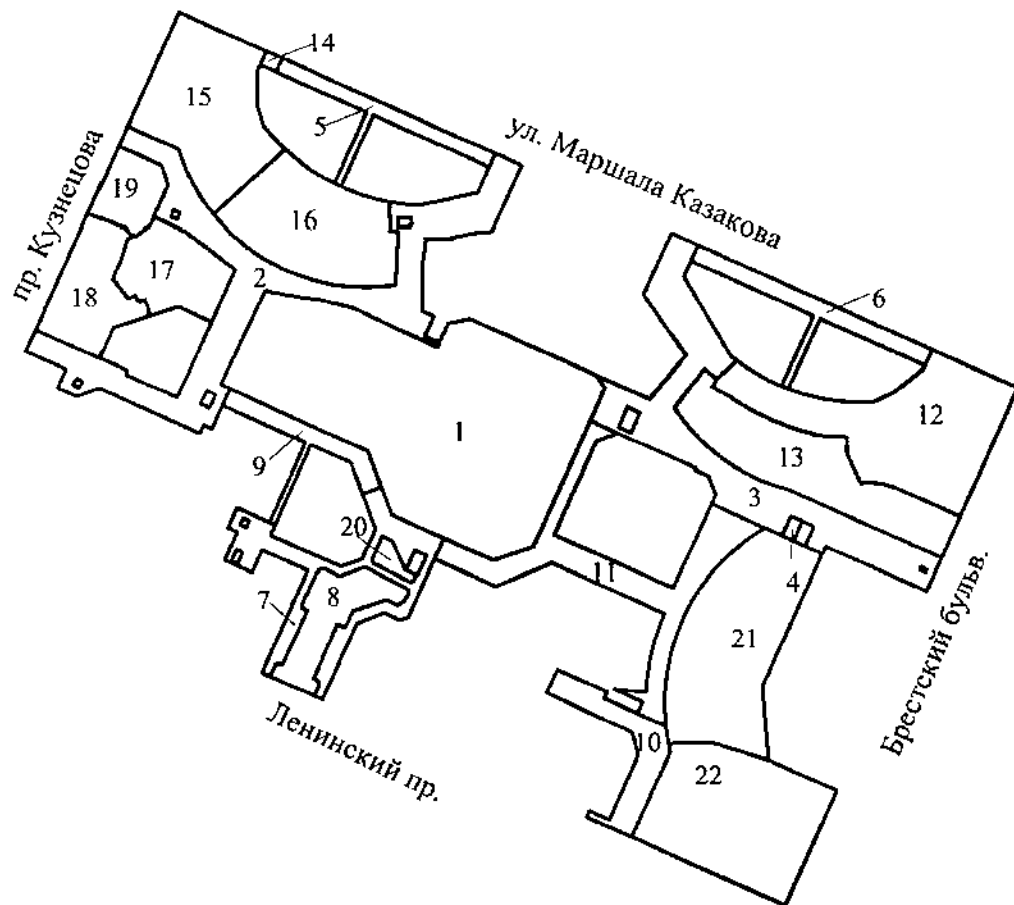
ЧЕРТЕЖ
межевания территории квартала 15 Юго-Западной Приморской части
Санкт-Петербурга, ограниченной ул. Маршала Казакова, Брестским бульв.,
Ленинским пр., пр. Кузнецова, в Красносельском районе
(границы существующего элемента планировочной структуры)




Условные обозначения

 – границы существующего элемента планировочной структуры

ЧЕРТЕЖ
межевания территории квартала 15 Юго-Западной Приморской части
Санкт-Петербурга, ограниченной ул. Маршала Казакова, Брестским бульв.,
Ленинским пр., пр. Кузнецова, в Красносельском районе
(границы и условные номера образуемых земельных участков)



Условные обозначения

-  – границы образуемых земельных участков
- 2 – условные номера образуемых земельных участков



Приложение № 9
к постановлению
Правительства Санкт-Петербурга
от 29.09.2023 № 1028

ПЕРЕЧЕНЬ И СВЕДЕНИЯ

о площади образуемых земельных участков, в том числе которые будут отнесены к территориям общего пользования или имуществу общего пользования, способы их образования, вид разрешенного использования образуемых земельных участков в соответствии с проектом планировки территории квартала 15 Юго-Западной Приморской части Санкт-Петербурга, ограниченной ул. Маршала Казакова, Брестским бульв., Ленинским пр., пр. Кузнецова, в Красносельском районе

№ п/п	Условный номер образуемого земельного участка	Вид разрешенного использования образуемого земельного участка	Площадь образуемого земельного участка, га	Способ образования земельного участка
1	2	3	4	5
1	1	Дошкольное, начальное и среднее общее образование	2,71	Перераспределение
2	2	Земельные участки (территории) общего пользования – улично-дорожная сеть	1,28	Образование земельного участка из земель, находящихся в государственной собственности, или перераспределение
3	3	Земельные участки (территории) общего пользования – улично-дорожная сеть	0,99	Образование земельного участка из земель, находящихся в государственной собственности, или перераспределение
4	4	Предоставление коммунальных услуг	0,01	Образование земельного участка из земель, находящихся в государственной собственности
5	5	Земельные участки (территории) общего пользования – благоустройство территории	0,19	Образование земельного участка из земель, находящихся в государственной собственности, или перераспределение

1	2	3	4	5
6	6	Земельные участки (территории) общего пользования – улично-дорожная сеть	0,24	Образование земельного участка из земель, находящихся в государственной собственности
7	7	Земельные участки (территории) общего пользования – улично-дорожная сеть	0,48	Образование земельного участка из земель, находящихся в государственной собственности
8	8	Земельные участки (территории) общего пользования – благоустройство территории	0,31	Образование земельного участка из земель, находящихся в государственной собственности
9	9	Земельные участки (территории) общего пользования – благоустройство территории	0,18	Образование земельного участка из земель, находящихся в государственной собственности, или перераспределение
10	10	Земельные участки (территории) общего пользования – улично-дорожная сеть	0,28	Образование земельного участка из земель, находящихся в государственной собственности
11	11	Земельные участки (территории) общего пользования – благоустройство территории	0,69	Образование земельного участка из земель, находящихся в государственной собственности
12	12	Многоэтажная жилая застройка (высотная застройка)	1,04	Перераспределение или раздел
13	13	Многоэтажная жилая застройка (высотная застройка)	0,76	Перераспределение или раздел
14	14	Земельные участки (территории) общего пользования – улично-дорожная сеть	0,01	Образование земельного участка из земель, находящихся в государственной собственности, или перераспределение

1	2	3	4	5
15	15	Многоэтажная жилая застройка (высотная застройка)	0,82	Перераспределение
16	16	Многоэтажная жилая застройка (высотная застройка)	0,74	Перераспределение
17	17	Многоэтажная жилая застройка (высотная застройка)	0,37	Перераспределение
18	18	Многоэтажная жилая застройка (высотная застройка)	0,39	Перераспределение
19	19	Многоэтажная жилая застройка (высотная застройка)	0,20	Перераспределение
20	20	Земельные участки (территории) общего пользования – благоустройство территории	0,04	Образование земельного участка из земель, находящихся в государственной собственности
21	21	Многоэтажная жилая застройка (высотная застройка)	1,01	Перераспределение или раздел
22	22	Многоэтажная жилая застройка (высотная застройка)	0,98	Перераспределение или раздел



Приложение № 10
к постановлению
Правительства Санкт-Петербурга
от 29.09.2023 № 1028

СВЕДЕНИЯ

о границах территории квартала 15 Юго-Западной Приморской части Санкт-Петербурга, ограниченной ул. Маршала Казакова, Брестским бульв., Ленинским пр., пр. Кузнецова, в Красносельском районе, содержащие перечень координат характерных точек этих границ в системе координат, используемой для ведения Единого государственного реестра недвижимости

Номер точки	X	Y	R (м)
1	2	3	4
Образуемый земельный участок 1			
1	85739,36	107078,61	—
2	85771,06	107008,62	—
3	85815,39	106991,85	—
4	85839,59	106937,92	—
5	85861,59	106889,94	—
6	85911,06	106913,59	—
7	85926,49	106920,82	—
8	85925,58	106924,54	—
9	85923,90	106932,73	—
10	85921,39	106947,55	—
11	85919,91	106959,56	—
12	85916,28	106974,42	—
13	85914,68	106981,29	—
14	85912,65	106985,62	—
15	85887,18	107039,73	—
16	85904,04	107047,26	—
17	85906,93	107062,05	—
18	85867,52	107150,00	—
19	85858,74	107155,19	—
20	85749,20	107106,41	—
Образуемый земельный участок 2			
1	86010,93	107075,61	—
2	85993,37	107067,53	—
3	85984,71	107027,68	—
4	85984,91	107023,48	—
5	85985,24	107019,30	—
6	85985,69	107015,12	—
7	85986,26	107010,97	—
8	85986,96	107006,83	—

1	2	3	4
9	85967,25	107007,14	-
10	85967,17	107012,84	-
11	85930,45	107010,89	-
12	85929,82	107006,35	-
13	85929,35	107001,79	-
14	85929,04	106997,23	-
15	85928,88	106992,65	-
16	85928,87	106988,07	-
17	85929,02	106983,50	-
18	85929,32	106978,93	-
19	85929,78	106974,37	-
20	85930,38	106969,83	-
21	85931,14	106965,32	-
22	85932,06	106960,83	-
23	85933,12	106956,38	-
24	85934,33	106951,96	-
25	85935,69	106947,59	-
26	85937,20	106943,27	-
27	85938,85	106939,00	-
28	85940,64	106934,78	-
29	85942,58	106930,63	-
30	85944,65	106926,55	-
31	85946,86	106922,54	-
32	85949,21	106918,61	-
33	85951,68	106914,76	-
34	85954,28	106910,99	-
35	85957,01	106907,31	-
36	85959,86	106903,73	-
37	85962,83	106900,24	-
38	85965,92	106896,86	-
39	85969,12	106893,58	-
40	85972,42	106890,42	-
41	85975,83	106887,36	-
42	85979,35	106884,42	-
43	85982,95	106881,61	-
44	85986,66	106878,91	-
45	85990,45	106876,34	-
46	85994,32	106873,90	-
47	85998,28	106871,60	-
48	86002,31	106869,42	-
49	86006,41	106867,39	-
50	86010,57	106865,49	-
51	86014,80	106863,73	-

1	2	3	4
52	86019,09	106862,12	—
53	86023,43	106860,66	—
54	86039,27	106825,63	—
55	86025,54	106819,48	—
56	86012,30	106848,99	—
57	85998,67	106853,19	—
58	85976,86	106843,39	—
59	85966,80	106865,90	—
60	85940,77	106899,96	—
61	85905,03	106883,77	—
62	85852,53	106860,06	—
63	85868,33	106824,70	—
64	85871,06	106825,98	—
65	85879,91	106806,39	—
66	85899,40	106762,97	—
67	85884,66	106756,37	—
68	85872,23	106784,08	—
69	85859,09	106778,30	—
70	85853,23	106791,45	—
71	85858,85	106806,20	—
72	85827,85	106875,55	—
73	85833,65	106878,15	—
74	85831,10	106883,85	—
75	85847,02	106891,06	—
76	85858,64	106896,39	—
77	85861,59	106889,94	—
78	85911,06	106913,59	—
79	85926,49	106920,82	—
80	85925,58	106924,54	—
81	85923,90	106932,73	—
82	85921,39	106947,55	—
83	85919,91	106959,56	—
84	85916,28	106974,42	—
85	85914,68	106981,29	—
86	85912,65	106985,62	—
87	85887,18	107039,73	—
88	85890,31	107041,13	—
89	85894,89	107031,03	—
90	85908,56	107037,23	—
91	85912,08	107029,43	—
92	85943,24	107029,34	—
93	85960,79	107031,79	—
94	85962,39	107031,55	—

1	2	3	4
95	85961,67	107042,10	—
96	85962,47	107050,04	—
97	85963,47	107053,91	—
98	85964,37	107057,81	—
99	85965,15	107061,73	—
100	85965,81	107065,67	—
101	85966,35	107069,64	—
102	85966,78	107073,62	—
103	85967,09	107077,61	—
104	86010,44	107097,25	—
105	86012,04	107098,00	—
106	86020,21	107079,77	—
Внутренний контур № 2			
1	85974,96	106859,98	—
2	85976,61	106855,61	—
3	85981,29	106857,32	—
4	85979,64	106861,69	—
Внутренний контур № 3			
1	85970,17	107012,62	—
2	85975,70	107012,49	—
3	85975,92	107021,75	—
4	85970,39	107021,88	—
Внутренний контур № 4			
1	85863,26	106795,39	—
2	85859,12	106792,62	—
3	85861,75	106788,74	—
4	85865,86	106791,52	—
Внутренний контур № 5			
1	85848,42	106876,14	—
2	85857,54	106880,47	—
3	85854,38	106886,44	—
4	85845,26	106882,21	—
Образуемый земельный участок 3			
1	85946,83	107214,46	—
2	85957,67	107219,38	—
3	85965,85	107201,11	—
4	85963,79	107200,19	—
5	85923,51	107181,94	—
6	85881,46	107211,35	—
7	85851,34	107186,13	—
8	85867,52	107150,00	—
9	85858,74	107155,19	—

1	2	3	4
10	85836,23	107145,17	—
11	85827,71	107164,19	—
12	85803,65	107217,89	—
13	85802,22	107217,26	—
14	85798,13	107226,58	—
15	85785,10	107231,55	—
16	85778,85	107228,75	—
17	85762,06	107265,46	—
18	85756,66	107277,26	—
19	85770,28	107283,42	—
20	85766,63	107291,38	—
21	85763,02	107299,35	—
22	85749,37	107293,18	—
23	85743,83	107305,28	—
24	85748,94	107307,62	—
25	85717,78	107377,21	—
26	85741,05	107387,63	—
27	85788,86	107280,96	—
28	85790,07	107276,66	—
29	85791,44	107272,42	—
30	85792,94	107268,22	—
31	85794,58	107264,07	—
32	85796,36	107259,98	—
33	85798,27	107255,95	—
34	85800,32	107251,99	—
35	85802,50	107248,10	—
36	85804,81	107244,28	—
37	85807,24	107240,54	—
38	85809,80	107236,89	—
39	85812,48	107233,32	—
40	85815,27	107229,84	—
41	85818,18	107226,46	—
42	85821,20	107223,18	—
43	85824,33	107220,00	—
44	85827,56	107216,93	—
45	85830,89	107213,96	—
46	85834,32	107211,11	—
47	85837,85	107208,38	—
48	85841,46	107205,76	—
49	85845,16	107203,27	—
50	85871,97	107223,87	—
51	85865,10	107232,25	—
52	85877,84	107246,12	—

1	2	3	4
53	85881,16	107241,89	–
54	85935,94	107209,52	–
Внутренний контур № 2			
1	85827,99	107173,17	–
2	85831,85	107164,66	–
3	85845,57	107170,88	–
4	85841,75	107179,57	–
Внутренний контур № 3			
1	85732,63	107372,29	–
2	85734,58	107373,18	–
3	85732,72	107377,25	–
4	85730,77	107376,36	–
Образуемый земельный участок 4			
1	85756,66	107277,26	–
2	85770,28	107283,42	–
3	85766,63	107291,38	–
4	85753,02	107285,22	–
Образуемый земельный участок 5			
1	86020,21	107079,77	–
2	86086,17	106932,53	–
3	86076,93	106928,33	–
4	86048,84	106990,98	–
5	85999,66	106968,71	–
6	85997,51	106973,22	–
7	86046,80	106995,56	–
8	86010,93	107075,61	–
Образуемый земельный участок 6			
1	85946,83	107214,46	–
2	85908,90	107299,00	–
3	85860,12	107276,90	–
4	85859,26	107278,98	–
5	85859,20	107279,13	–
6	85858,61	107280,63	–
7	85858,26	107281,54	–
8	85906,84	107303,54	–
9	85874,27	107376,20	–
10	85883,71	107380,47	–
11	85885,20	107381,14	–
12	85957,67	107219,38	–
Образуемый земельный участок 7			
1	85720,11	107018,33	–
2	85718,42	107019,79	3,00

1	2	3	4
3	85716,18	107019,68	-
4	85711,50	107017,51	-
5	85709,50	107015,04	-
6	85708,68	107013,28	-
7	85708,69	107011,61	-
8	85711,85	107004,72	-
9	85704,10	106981,25	-
10	85695,66	106977,73	-
11	85693,78	106976,68	-
12	85693,31	106974,92	-
13	85695,07	106970,93	-
14	85657,99	106954,50	-
15	85656,58	106956,97	-
16	85655,18	106958,02	-
17	85653,65	106958,37	-
18	85645,41	106954,96	-
19	85642,93	106960,51	-
20	85695,63	106984,29	-
21	85702,92	107003,12	-
22	85697,94	107014,25	-
23	85700,04	107019,89	-
24	85740,29	107037,87	-
25	85754,83	107044,46	-
26	85771,06	107008,62	-
27	85790,58	107001,24	-
28	85785,63	106988,16	-
29	85761,20	106997,40	-
30	85739,99	106987,90	-
31	85735,16	106973,24	-
32	85757,13	106924,46	-
33	85764,26	106927,63	-
34	85765,87	106924,02	-
35	85771,34	106911,96	-
36	85776,17	106901,29	-
37	85762,49	106895,12	-
38	85759,45	106901,83	-
39	85739,58	106892,87	-
40	85731,09	106911,82	-
41	85746,69	106918,80	-
42	85732,47	106950,55	-
43	85661,62	106918,80	-
44	85659,11	106924,38	-
45	85667,50	106927,87	-

1	2	3	4
46	85668,08	106929,51	–
47	85667,96	106931,39	–
48	85667,14	106933,03	–
49	85704,46	106950,04	–
50	85706,10	106946,64	–
51	85707,50	106946,17	–
52	85709,26	106946,64	–
53	85731,09	106956,61	–
54	85733,32	106958,96	–
55	85733,83	106961,34	–
56	85728,39	106972,34	–
57	85734,06	106988,59	–
58	85734,27	106990,19	4,00
59	85733,83	106991,75	–
Внутренний контур № 2			
1	85767,08	106909,85	–
2	85762,59	106907,78	–
3	85764,54	106903,54	–
4	85769,05	106905,60	–
Внутренний контур № 3			
1	85745,06	106905,33	–
2	85736,98	106901,73	–
3	85738,85	106897,52	–
4	85746,93	106901,12	–
Внутренний контур № 4			
1	85737,00	106996,51	–
2	85738,42	106995,17	3,14
3	85740,36	106994,92	–
4	85742,12	106995,74	–
5	85750,00	106999,18	–
6	85756,34	107001,98	–
7	85753,11	107008,86	–
8	85747,90	107011,03	–
9	85733,05	107017,56	–
10	85732,70	107018,34	–
11	85746,34	107024,45	–
12	85742,82	107032,36	–
13	85729,11	107026,26	–
14	85729,35	107025,73	–
15	85727,11	107024,73	–
16	85726,18	107024,30	–
17	85724,60	107022,55	3,00

1	2	3	4
18	85724,77	107020,20	–
Образуемый земельный участок 8			
1	85720,11	107018,33	–
2	85718,42	107019,79	3,00
3	85716,18	107019,68	–
4	85711,50	107017,51	–
5	85709,50	107015,04	–
6	85708,68	107013,28	–
7	85708,69	107011,61	–
8	85711,85	107004,72	–
9	85704,10	106981,25	–
10	85695,66	106977,73	–
11	85693,78	106976,68	–
12	85693,31	106974,92	–
13	85695,07	106970,93	–
14	85657,99	106954,50	–
15	85656,58	106956,97	–
16	85655,18	106958,02	–
17	85653,65	106958,37	–
18	85645,41	106954,96	–
19	85659,11	106924,38	–
20	85667,50	106927,87	–
21	85668,08	106929,51	–
22	85667,96	106931,39	–
23	85667,14	106933,03	–
24	85704,46	106950,04	–
25	85706,10	106946,64	–
26	85707,50	106946,17	–
27	85709,26	106946,64	–
28	85731,09	106956,61	–
29	85733,32	106958,96	–
30	85733,83	106961,34	–
31	85728,39	106972,34	–
32	85734,06	106988,59	–
33	85734,27	106990,19	4,00
34	85733,83	106991,75	–
Образуемый земельный участок 9			
1	85790,58	107001,24	–
2	85815,39	106991,85	–
3	85839,59	106937,92	–
4	85858,64	106896,39	–
5	85847,02	106891,06	–
6	85821,39	106948,67	–

1	2	3	4
7	85765,87	106924,02	—
8	85764,26	106927,63	—
9	85819,76	106952,33	—
10	85807,50	106979,89	—
11	85785,63	106988,16	—
Образуемый земельный участок 10			
1	85633,48	107177,91	—
2	85643,65	107154,81	—
3	85648,48	107157,15	—
4	85663,77	107122,59	—
5	85647,49	107115,28	—
6	85620,53	107174,23	—
7	85604,40	107178,20	—
8	85559,59	107158,53	—
9	85565,83	107144,75	—
10	85561,30	107142,70	—
11	85547,35	107173,84	—
12	85606,41	107200,59	—
13	85612,48	107199,24	—
14	85618,61	107198,16	—
15	85624,78	107197,34	—
16	85624,93	107197,33	—
Образуемый земельный участок 11			
1	85740,29	107037,87	—
2	85721,44	107080,18	—
3	85737,50	107119,04	—
4	85702,35	107196,45	—
5	85698,05	107194,64	—
6	85693,70	107192,96	—
7	85689,30	107191,41	—
8	85684,85	107190,00	—
9	85680,37	107188,72	—
10	85675,85	107187,57	—
11	85671,30	107186,56	—
12	85666,72	107185,69	—
13	85662,11	107184,95	—
14	85657,49	107184,35	—
15	85652,85	107183,89	—
16	85648,20	107183,57	—
17	85650,04	107161,75	—
18	85641,18	107181,37	—
19	85633,48	107177,91	—

1	2	3	4
20	85624,93	107197,33	—
21	85630,99	107196,80	—
22	85637,21	107196,53	—
23	85643,43	107196,53	—
24	85649,65	107196,80	—
25	85655,85	107197,35	—
26	85662,02	107198,17	—
27	85668,15	107199,25	—
28	85674,23	107200,61	—
29	85680,24	107202,23	—
30	85686,17	107204,11	—
31	85692,02	107206,25	—
32	85697,76	107208,65	—
33	85703,40	107211,29	—
34	85708,91	107214,18	—
35	85714,30	107217,31	—
36	85719,54	107220,67	—
37	85724,63	107224,25	—
38	85729,55	107228,06	—
39	85734,31	107232,08	—
40	85738,88	107236,30	—
41	85743,26	107240,72	—
42	85747,45	107245,33	—
43	85751,43	107250,12	—
44	85755,20	107255,07	—
45	85758,74	107260,19	—
46	85762,06	107265,46	—
47	85778,85	107228,75	—
48	85720,07	107202,43	—
49	85757,32	107120,20	—
50	85821,98	107149,17	—
51	85827,71	107164,19	—
52	85836,23	107145,17	—
53	85749,20	107106,41	—
54	85739,36	107078,61	—
55	85754,83	107044,46	—
Образующий земельный участок 12			
1	85769,94	107400,57	—
2	85789,65	107355,60	—
3	85792,90	107343,88	46,30
4	85792,99	107331,73	—
5	85793,57	107331,43	—
6	85813,52	107321,91	—

1	2	3	4
7	85824,98	107321,88	—
8	85825,38	107307,98	72,54
9	85828,42	107294,41	—
10	85838,92	107265,96	177,36
11	85854,11	107239,70	—
12	85859,39	107229,34	—
13	85865,10	107232,25	—
14	85877,84	107246,12	—
15	85875,21	107249,71	—
16	85872,69	107253,38	—
17	85870,29	107257,13	—
18	85868,01	107260,95	—
19	85865,85	107264,84	—
20	85863,81	107268,80	—
21	85861,90	107272,82	—
22	85860,12	107276,90	—
23	85859,16	107279,21	—
24	85858,26	107281,54	—
25	85856,68	107285,89	—
26	85855,24	107290,29	—
27	85853,95	107294,74	—
28	85852,80	107299,23	—
29	85851,80	107303,75	—
30	85850,95	107308,31	—
31	85850,25	107312,89	—
32	85849,69	107317,48	—
33	85849,28	107322,10	—
34	85849,03	107326,72	—
35	85848,92	107331,35	—
36	85848,96	107335,99	—
37	85849,16	107340,62	—
38	85855,28	107354,42	—
39	85872,20	107375,26	—
40	85874,27	107376,20	—
41	85883,71	107380,47	—
42	85885,20	107381,14	—
43	85882,95	107386,16	—
44	85858,68	107440,33	—
Образуемый земельный участок 13			
1	85865,10	107232,25	—
2	85859,39	107229,34	—
3	85854,11	107239,70	—
4	85838,92	107265,96	177,36

1	2	3	4
5	85828,42	107294,41	–
6	85825,38	107307,98	72,54
7	85824,98	107321,88	–
8	85813,52	107321,91	–
9	85793,57	107331,43	–
10	85792,99	107331,73	–
11	85792,90	107343,88	46,30
12	85789,65	107355,60	–
13	85769,94	107400,57	–
14	85741,05	107387,63	–
15	85788,86	107280,96	–
16	85790,07	107276,66	–
17	85791,44	107272,42	–
18	85792,94	107268,22	–
19	85794,58	107264,07	–
20	85796,36	107259,98	–
21	85798,27	107255,95	–
22	85800,32	107251,99	–
23	85802,50	107248,10	–
24	85804,81	107244,28	–
25	85807,24	107240,54	–
26	85809,80	107236,89	–
27	85812,48	107233,32	–
28	85815,27	107229,84	–
29	85818,18	107226,46	–
30	85821,20	107223,18	–
31	85824,33	107220,00	–
32	85827,56	107216,93	–
33	85830,89	107213,96	–
34	85834,32	107211,11	–
35	85837,85	107208,38	–
36	85841,46	107205,76	–
37	85845,16	107203,27	–
38	85871,97	107223,87	–
Образуемый земельный участок 14			
1	86081,86	106917,33	–
2	86076,93	106928,33	–
3	86086,17	106932,53	–
4	86091,08	106921,58	–
Образуемый земельный участок 15			
1	85978,78	106884,89	–
2	85979,35	106884,42	–
3	85982,95	106881,61	–

1	2	3	4
4	85986,66	106878,91	—
5	85990,45	106876,34	—
6	85994,32	106873,90	—
7	85998,28	106871,60	—
8	86002,31	106869,42	—
9	86006,41	106867,39	—
10	86010,57	106865,49	—
11	86014,80	106863,73	—
12	86019,09	106862,12	—
13	86023,43	106860,66	—
14	86039,27	106825,63	—
15	86118,22	106861,00	—
16	86091,08	106921,58	—
17	86081,86	106917,33	—
18	86076,90	106915,04	—
19	86054,05	106914,97	—
20	86039,88	106919,52	—
21	86036,31	106922,38	—
22	86032,84	106925,36	—
23	86029,46	106928,45	—
24	86026,19	106931,65	—
25	86023,01	106934,95	—
26	86005,93	106914,98	—
27	85988,14	106895,48	—
28	85982,32	106889,13	—
Образуемый земельный участок 16			
1	86022,16	106935,89	—
2	86019,95	106938,35	—
3	86017,00	106941,85	—
4	86014,16	106945,44	—
5	86011,43	106949,11	—
6	86008,83	106952,88	—
7	86006,35	106956,72	—
8	86003,99	106960,64	—
9	86001,76	106964,64	—
10	85999,66	106968,71	—
11	85997,51	106973,22	—
12	85995,74	106977,26	—
13	85994,10	106981,36	—
14	85992,58	106985,50	—
15	85991,19	106989,69	—
16	85989,94	106993,93	—
17	85988,81	106998,19	—

1	2	3	4
18	85987,82	107002,50	—
19	85986,96	107006,83	—
20	85967,25	107007,14	—
21	85967,17	107012,84	—
22	85930,45	107010,89	—
23	85929,82	107006,35	—
24	85929,35	107001,79	—
25	85929,04	106997,23	—
26	85928,88	106992,65	—
27	85928,87	106988,07	—
28	85929,02	106983,50	—
29	85929,32	106978,93	—
30	85929,78	106974,37	—
31	85930,38	106969,83	—
32	85931,14	106965,32	—
33	85932,06	106960,83	—
34	85933,12	106956,38	—
35	85934,33	106951,96	—
36	85935,69	106947,59	—
37	85937,20	106943,27	—
38	85938,85	106939,00	—
39	85940,64	106934,78	—
40	85942,58	106930,63	—
41	85944,65	106926,55	—
42	85946,86	106922,54	—
43	85949,21	106918,61	—
44	85951,68	106914,76	—
45	85954,28	106910,99	—
46	85957,01	106907,31	—
47	85959,86	106903,73	—
48	85962,83	106900,24	—
49	85965,92	106896,86	—
50	85969,12	106893,58	—
51	85972,42	106890,42	—
52	85975,83	106887,36	—
53	85977,76	106885,75	—
54	85978,78	106884,89	—
55	85982,32	106889,13	—
56	85988,14	106895,48	—
57	86005,93	106914,98	—
58	86023,01	106934,95	—
Образуемый земельный участок 17			
1	85976,86	106843,39	—

1	2	3	4
2	85966,80	106865,90	–
3	85940,77	106899,96	–
4	85905,03	106883,77	–
5	85915,49	106860,77	–
6	85909,28	106841,15	–
7	85920,05	106837,74	–
8	85918,92	106834,69	–
9	85920,34	106832,19	4,40
10	85923,01	106831,10	–
11	85920,92	106825,59	–
12	85923,72	106824,08	–
13	85934,37	106815,28	–
14	85948,27	106821,27	–
15	85961,40	106825,31	–
16	85963,97	106828,39	–
17	85964,44	106829,10	–
18	85964,50	106830,35	1,62
19	85963,63	106831,27	–
20	85971,49	106841,47	–
Образуемый земельный участок 18			
1	85934,37	106815,28	–
2	85923,72	106824,08	–
3	85920,92	106825,59	–
4	85923,01	106831,10	–
5	85920,34	106832,19	4,40
6	85918,92	106834,69	–
7	85920,05	106837,74	–
8	85909,28	106841,15	–
9	85901,33	106816,05	–
10	85879,92	106806,38	–
11	85899,40	106762,97	–
12	85978,91	106798,59	–
13	85974,62	106810,13	–
14	85969,25	106824,54	–
15	85963,97	106828,39	–
16	85961,40	106825,31	–
17	85948,27	106821,27	–
Образуемый земельный участок 19			
1	85978,91	106798,59	–
2	85974,62	106810,13	–
3	85969,25	106824,54	–
4	85963,97	106828,39	–

1	2	3	4
5	85964,44	106829,10	–
6	85964,50	106830,35	1,62
7	85963,63	106831,27	–
8	85971,49	106841,47	–
9	85976,86	106843,39	–
10	85998,67	106853,19	–
11	86012,30	106848,99	–
12	86025,54	106819,48	–
Образуемый земельный участок 20			
1	85724,77	107020,20	–
2	85737,00	106996,51	–
3	85738,42	106995,17	3,14
4	85740,36	106994,92	–
5	85742,12	106995,74	–
6	85750,00	106999,18	–
7	85756,34	107001,98	–
8	85753,11	107008,86	–
9	85747,90	107011,03	–
10	85733,05	107017,56	–
11	85729,35	107025,73	–
12	85727,11	107024,73	–
13	85726,18	107024,30	–
14	85724,60	107022,55	3,00
Образуемый земельный участок 21			
1	85613,49	107210,62	–
2	85612,48	107199,24	–
3	85618,61	107198,16	–
4	85624,78	107197,34	–
5	85630,99	107196,80	–
6	85637,21	107196,53	–
7	85643,43	107196,53	–
8	85649,65	107196,80	–
9	85655,85	107197,35	–
10	85662,02	107198,17	–
11	85668,15	107199,25	–
12	85674,23	107200,61	–
13	85680,24	107202,23	–
14	85686,17	107204,11	–
15	85692,02	107206,25	–
16	85697,76	107208,65	–
17	85703,40	107211,29	–
18	85708,91	107214,18	–

1	2	3	4
19	85714,30	107217,31	—
20	85719,54	107220,67	—
21	85724,63	107224,25	—
22	85729,55	107228,06	—
23	85734,31	107232,08	—
24	85738,88	107236,30	—
25	85743,26	107240,72	—
26	85747,45	107245,33	—
27	85751,43	107250,12	—
28	85755,20	107255,07	—
29	85758,74	107260,19	—
30	85762,06	107265,46	—
31	85743,83	107305,28	—
32	85651,85	107263,82	—
33	85600,96	107268,19	—
34	85613,03	107229,10	—
Образуемый земельный участок 22			
1	85600,96	107268,19	—
2	85579,83	107315,40	—
3	85499,96	107279,62	—
4	85547,35	107173,84	—
5	85606,41	107200,59	—
6	85612,48	107199,24	—
7	85613,49	107210,62	—
8	85613,03	107229,10	—

