

**ПРАВИТЕЛЬСТВО САНКТ-ПЕТЕРБУРГА****ПОСТАНОВЛЕНИЕ**

окул

29.09.2023№ 1024

**О внесении изменений в постановление
Правительства Санкт-Петербурга
от 17.07.2007 № 867 в части территории,
ограниченной Парашютной ул.,
дор. в Каменку, Суздальским шоссе,
Орлово-Денисовским пр., ул.Академика
Харитона, ул.Лётчика Паршина,
в Приморском районе**

В соответствии со статьями 45 и 46 Градостроительного кодекса Российской Федерации и в целях обеспечения градостроительного развития территории, ограниченной Парашютной ул., дор. в Каменку, Суздальским шоссе, Орлово-Денисовским пр., ул.Академика Харитона, ул.Лётчика Паршина, в Приморском районе Правительство Санкт-Петербурга

ПОСТАНОВЛЯЕТ:

1. Внести в постановление Правительства Санкт-Петербурга от 17.07.2007 № 867 «Об утверждении проекта планировки с проектом межевания территории севернее лесопарка «Ново-Орловский», ограниченной проектным продолжением Суздальского пр., проектным продолжением Шуваловского пр., Заповедной ул. в существующей трассировке и в проектном продолжении, проектным продолжением Парашютной ул., дор.в Каменку в существующей трассировке, в Приморском районе» путем утверждения отдельных частей проекта планировки с проектом межевания территории, ограниченной Парашютной ул., дор. в Каменку, Суздальским шоссе, Орлово-Денисовским пр., ул.Академика Харитона, ул.Лётчика Паршина, в Приморском районе следующие изменения:

1.1. Пункты 1, 1.1 – 1.4, 2, 2.1, 2.2 и названия приложений № 1 – 6 к постановлению после слов «в Приморском районе» дополнить словами «, за исключением территории, ограниченной Парашютной ул., дор. в Каменку, Суздальским шоссе, Орлово-Денисовским пр., ул.Академика Харитона, ул.Лётчика Паршина, в Приморском районе».

1.2. В пункте 1 постановления слова «площадью 2 384 000» заменить словами «, площадью 924 429».

1.3. Дополнить постановление пунктами 1-1, 1-1.1 – 1-1.5, 2-1, 2-1.1 – 2-1.4 следующего содержания:

«1-1. Утвердить проект планировки территории, ограниченной Парашютной ул., дор. в Каменку, Суздальским шоссе, Орлово-Денисовским пр., ул.Академика Харитона, ул.Лётчика Паршина, в Приморском районе в составе:

1-1.1. Чертеж планировки территории, ограниченной Парашютной ул.,

дор. в Каменку, Суздальским шоссе, Орлово-Денисовским пр., ул.Академика Харитона, ул.Лётчика Паршина, в Приморском районе (красные линии) согласно приложению № 7.

1-1.2. Чертеж планировки территории, ограниченной Парашютной ул., дор. в Каменку, Суздальским шоссе, Орлово-Денисовским пр., ул.Академика Харитона, ул.Лётчика Паршина, в Приморском районе (границы зон планируемого размещения объектов капитального строительства) согласно приложению № 8.

1-1.3. Чертеж планировки территории, ограниченной Парашютной ул., дор. в Каменку, Суздальским шоссе, Орлово-Денисовским пр., ул.Академика Харитона, ул.Лётчика Паршина, в Приморском районе (границы планируемых элементов планировочной структуры) согласно приложению № 9.

1-1.4. Положение о характеристиках планируемого развития территории, в том числе о плотности и параметрах застройки территории (в пределах, установленных градостроительным регламентом), о характеристиках объектов капитального строительства жилого, производственного, общественно-делового и иного назначения и необходимых для функционирования таких объектов и обеспечения жизнедеятельности граждан объектов коммунальной, транспортной и социальной инфраструктур, в том числе объектов, необходимых для развития территории в границах элементов планировочной структуры территории, ограниченной Парашютной ул., дор. в Каменку, Суздальским шоссе, Орлово-Денисовским пр., ул.Академика Харитона, ул.Лётчика Паршина, в Приморском районе, согласно приложению № 10.

1-1.5. Положение об очередности планируемого развития территории, ограниченной Парашютной ул., дор. в Каменку, Суздальским шоссе, Орлово-Денисовским пр., ул.Академика Харитона, ул.Лётчика Паршина, в Приморском районе, содержащее этапы проектирования и строительства объектов капитального строительства жилого, производственного, общественно-делового и иного назначения и этапы строительства необходимых для функционирования таких объектов и обеспечения жизнедеятельности граждан объектов коммунальной, транспортной и социальной инфраструктур, согласно приложению № 11.

2-1. Утвердить проект межевания территории, ограниченной Парашютной ул., дор. в Каменку, Суздальским шоссе, Орлово-Денисовским пр., ул.Академика Харитона, ул.Лётчика Паршина, в Приморском районе в составе.

2-1.1. Чертеж межевания территории, ограниченной Парашютной ул., дор. в Каменку, Суздальским шоссе, Орлово-Денисовским пр., ул.Академика Харитона, ул.Лётчика Паршина, в Приморском районе (красные линии; границы планируемых элементов планировочной структуры) согласно приложению № 12.

2-1.2. Чертеж межевания территории, ограниченной Парашютной ул., дор. в Каменку, Суздальским шоссе, Орлово-Денисовским пр., ул.Академика Харитона, ул.Лётчика Паршина, в Приморском районе (границы образуемых земельных участков; условные номера образуемых земельных участков) согласно приложению № 13.

2-1.3. Перечень и сведения о площади образуемых земельных участков, в том числе которые будут отнесены к территориям общего пользования или имуществу общего пользования, способы их образования, вид разрешенного использования образуемых земельных участков в соответствии с проектом планировки территории, ограниченной Парашютной ул., дор. в Каменку, Суздальским шоссе, Орлово-Денисовским пр., ул.Академика Харитона, ул.Лётчика Паршина, в Приморском районе согласно приложению № 14.

2-1.4. Сведения о границах территории, ограниченной Парашютной ул., дор. в Каменку, Суздальским шоссе, Орлово-Денисовским пр., ул.Академика Харитона, ул.Лётчика Паршина, в Приморском районе, содержащие перечень координат характерных точек этих границ в системе координат, используемой для ведения Единого государственного реестра недвижимости, согласно приложению № 15».

1.4. В пункте 3 постановления слова «Вахмистрова А.И.» заменить словами «Линченко Н.В.».

1.5. В приложении № 4 к постановлению:

1.5.1. В пункте 2 число «2 384 000» заменить числом «924 429».

1.5.2. В пункте 3 слова «, рекреационного, спортивно-оздоровительного и гостиничного» исключить.

1.5.3. Пункты 1 – 9 таблицы пункта 4 исключить.

1.5.4. Пункт 5 исключить.

1.5.5. В пункте 6.5 слова «шести распределительных трансформаторных подстанций; газораспределительного пункта;» исключить.

1.6. Дополнить постановление приложениями № 7 – 15, изложив их в редакции согласно приложениям № 1 – 9 к настоящему постановлению.

2. Признать утратившими силу приложения № 1 – 3, 5 и 6 к постановлению в части территории, ограниченной Парашютной ул., дор. в Каменку, Суздальским шоссе, Орлово-Денисовским пр., ул.Академика Харитона, ул.Лётчика Паршина, в Приморском районе.

3. Постановление вступает в силу на следующий день после его официального опубликования.

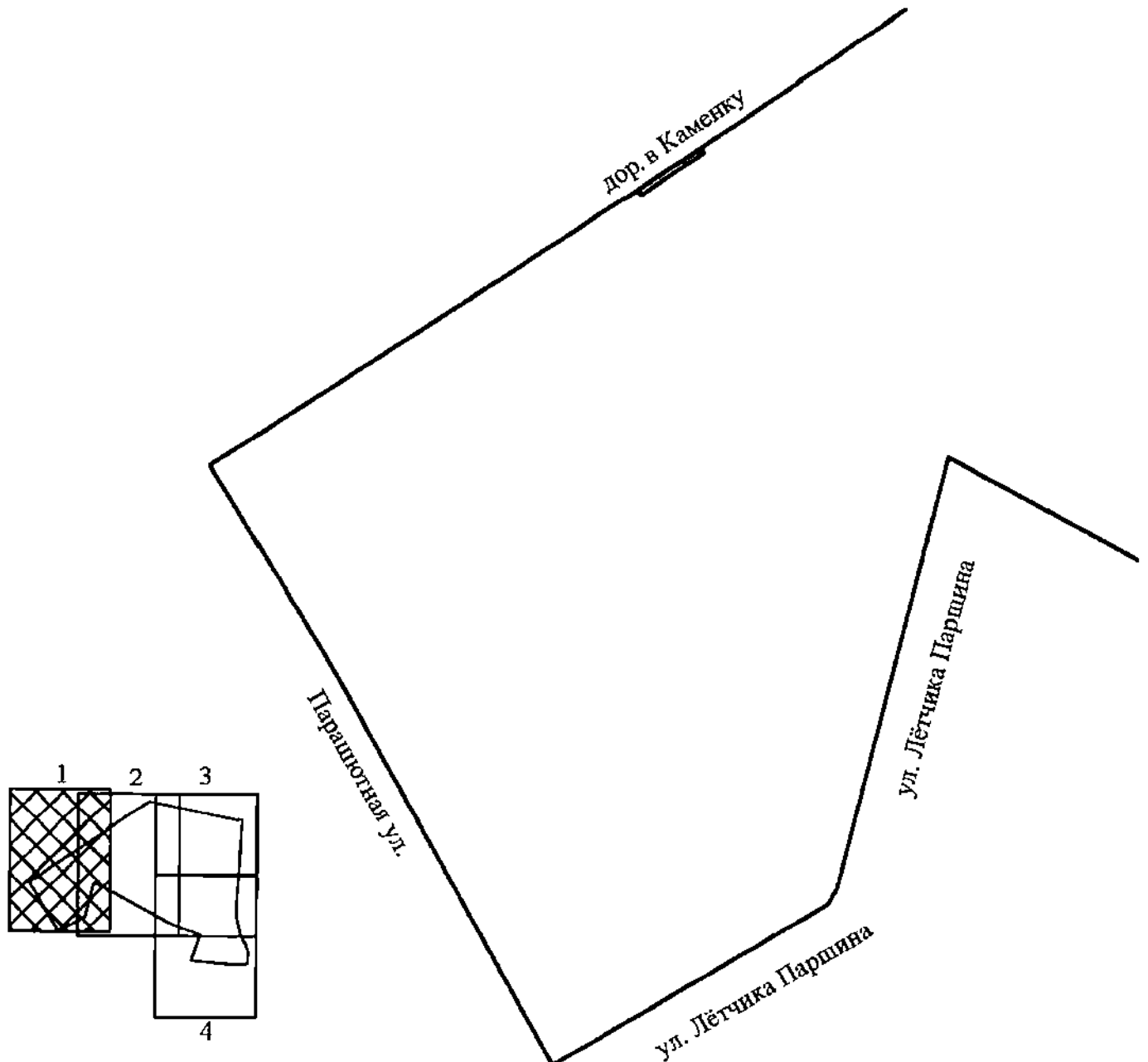
4. Контроль за выполнением постановления возложить на вице-губернатора Санкт-Петербурга Линченко Н.В.

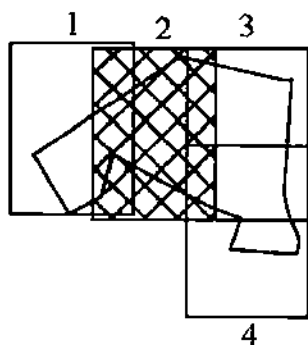
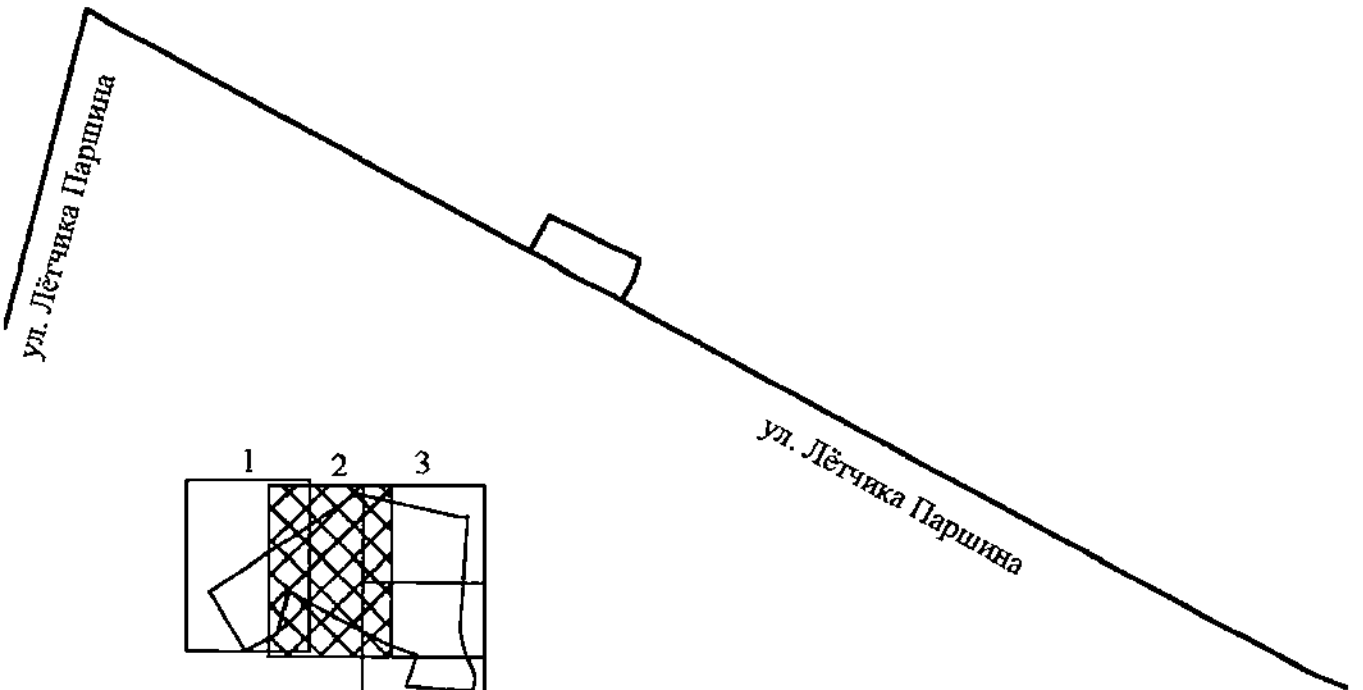
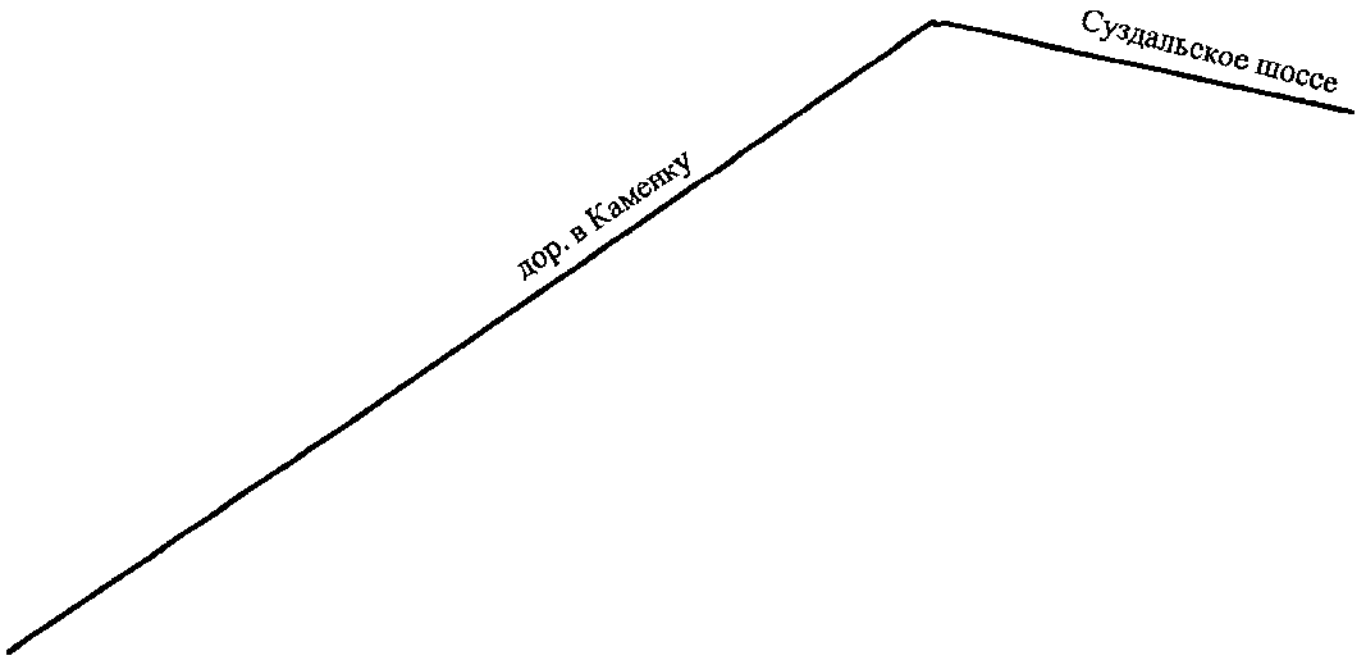
Губернатор
Санкт-Петербурга



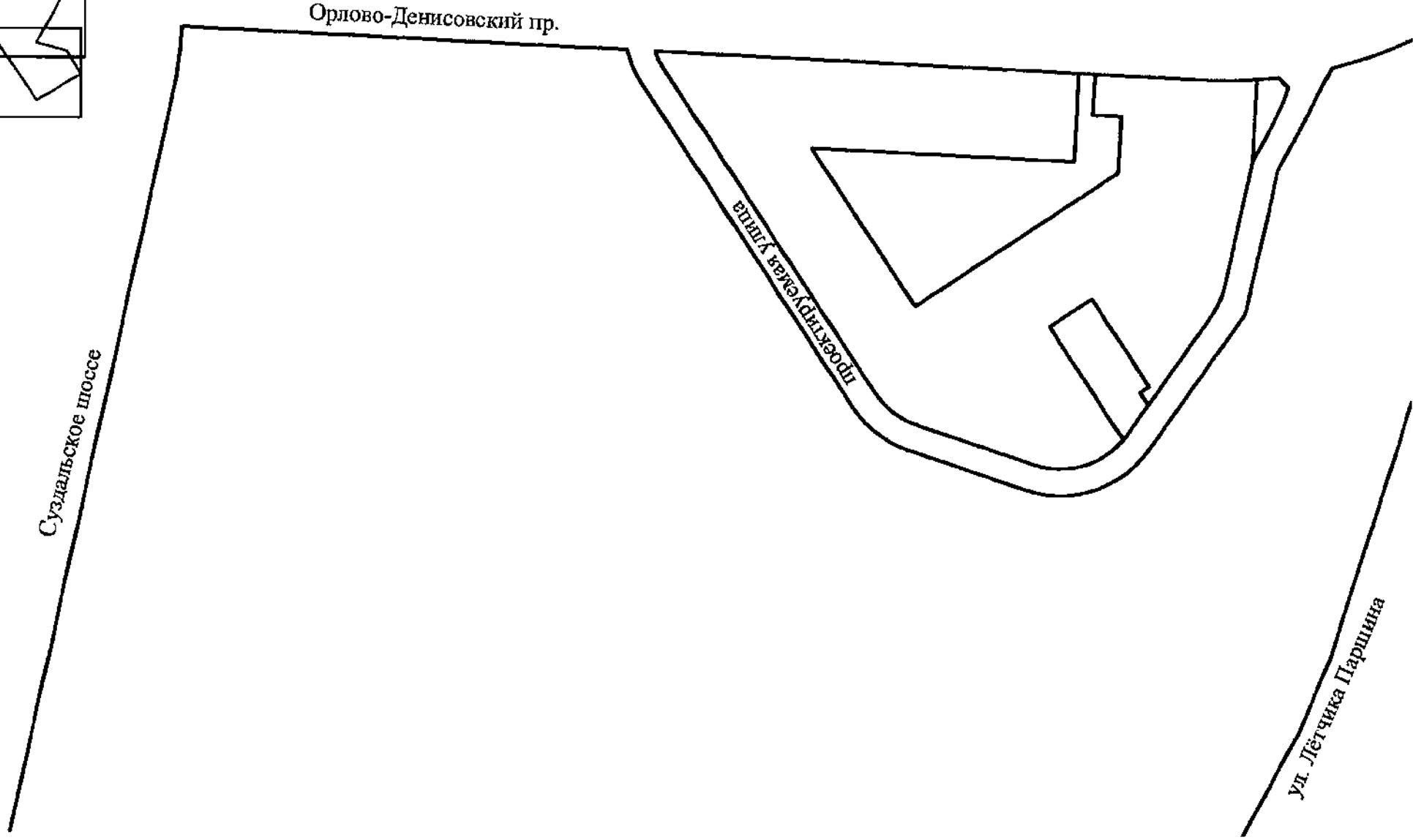
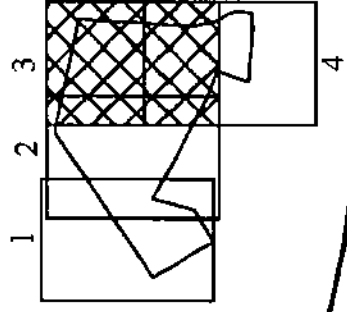
А.Д.Беглов

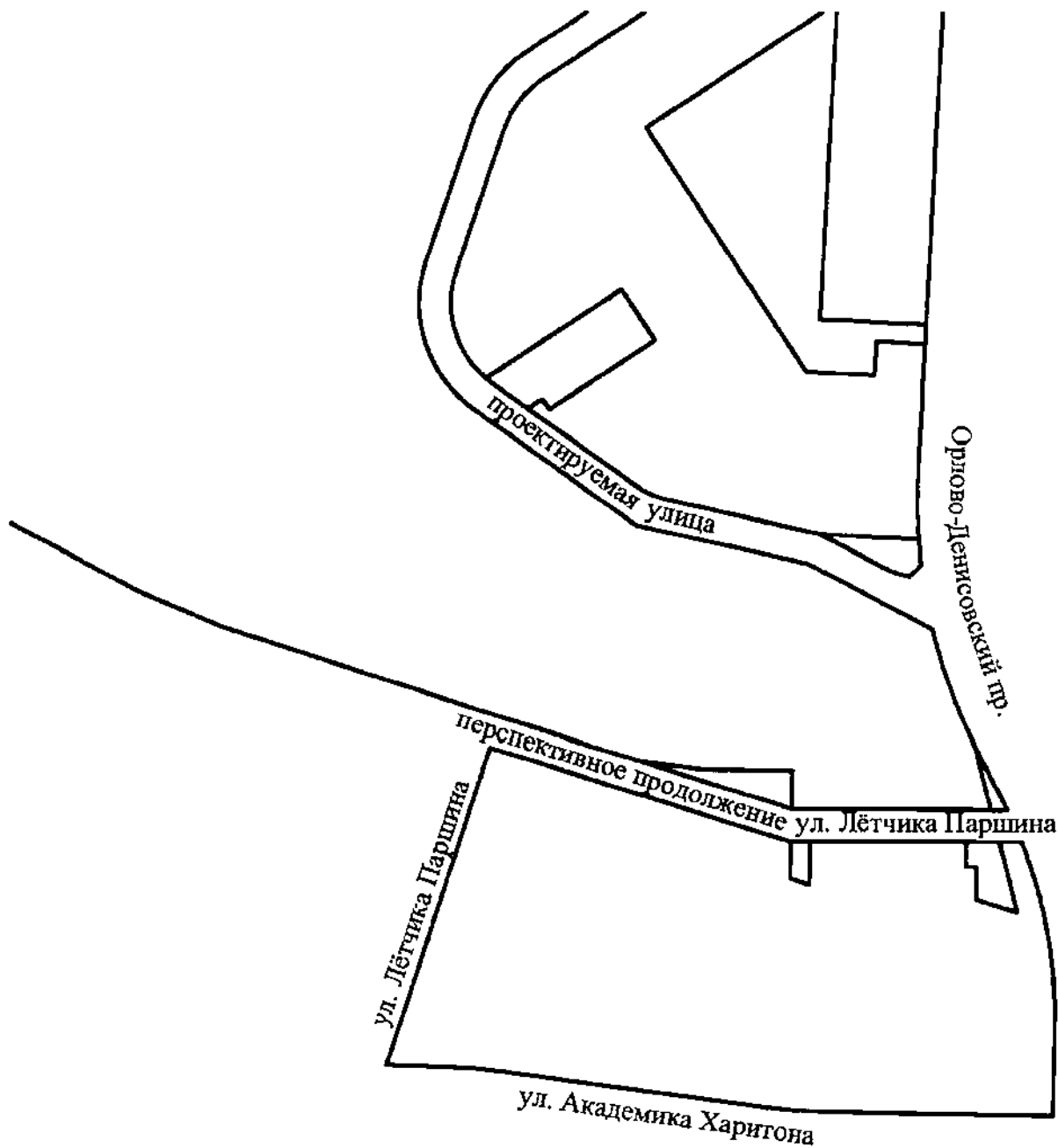
ЧЕРТЕЖ
планировки территории, ограниченной Парапютной ул.,
дор. в Каменку, Суздальским шоссе, Орлово-Денисовским пр.,
ул. Академика Харитона, ул. Лётчика Паршина, в Приморском районе
(красные линии)





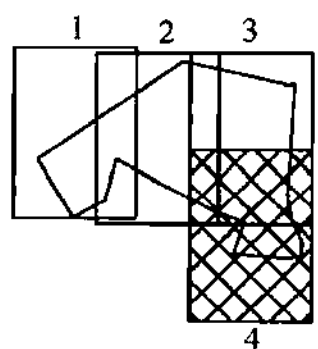
3





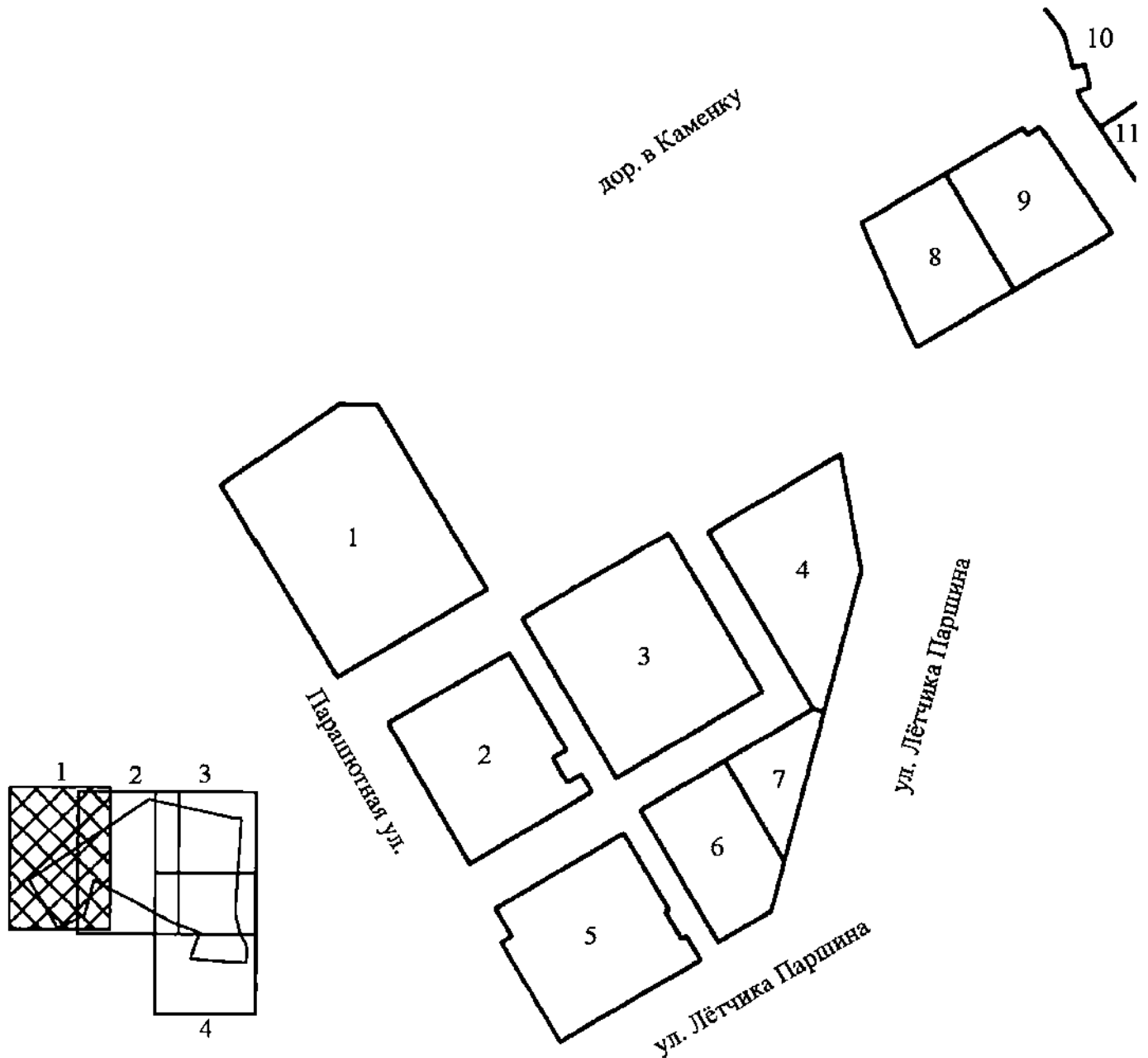
Условные обозначения

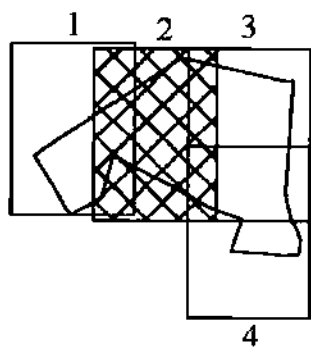
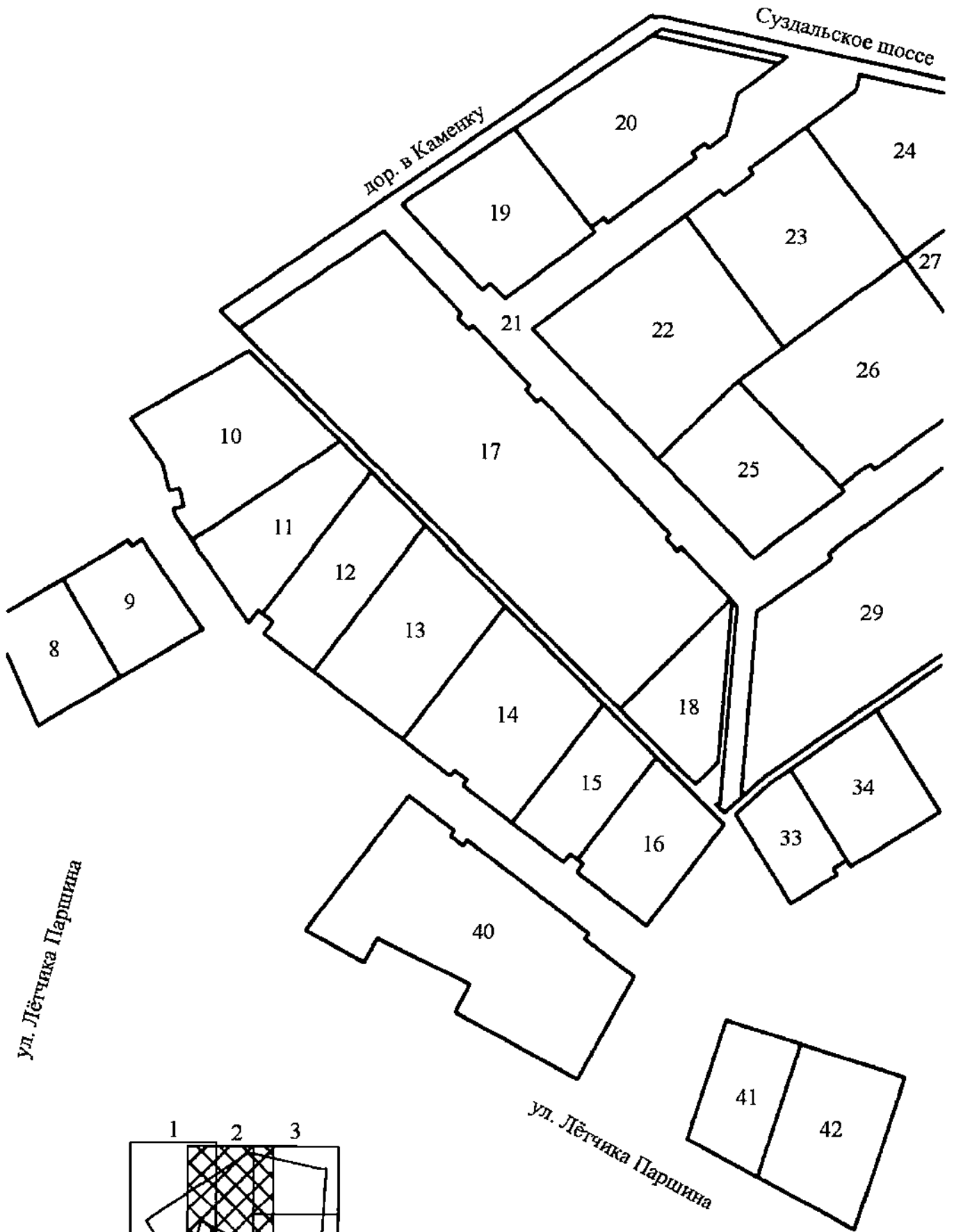
— — красные линии

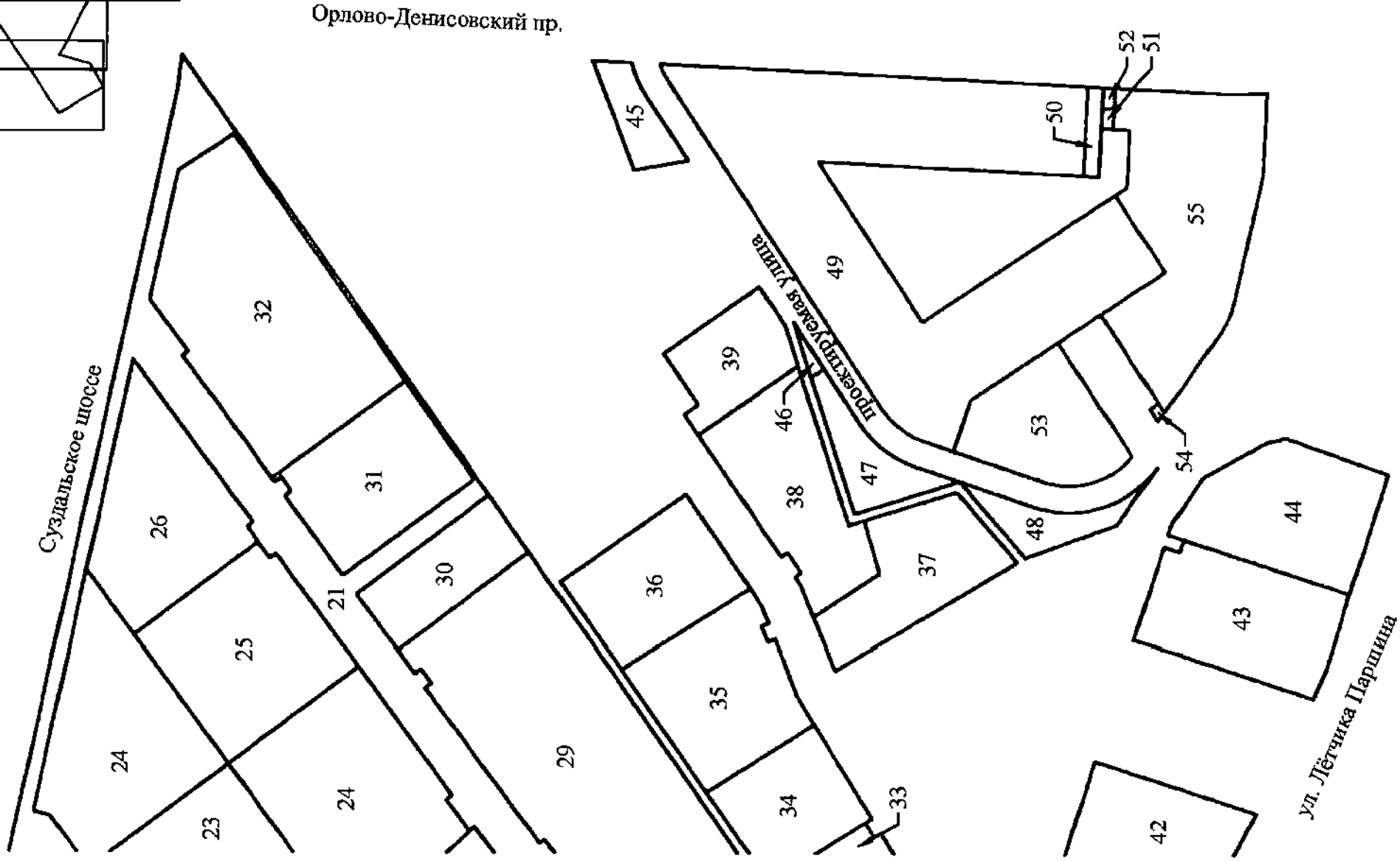
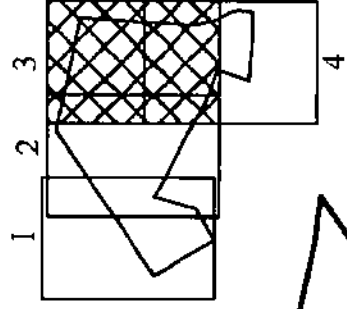


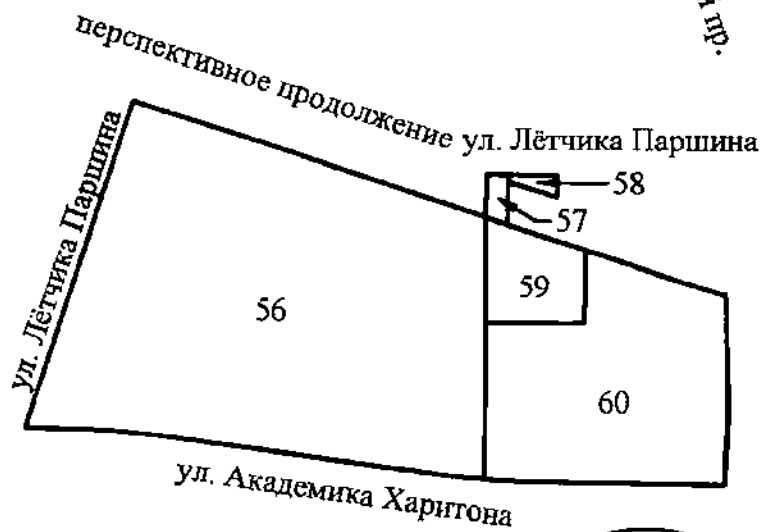
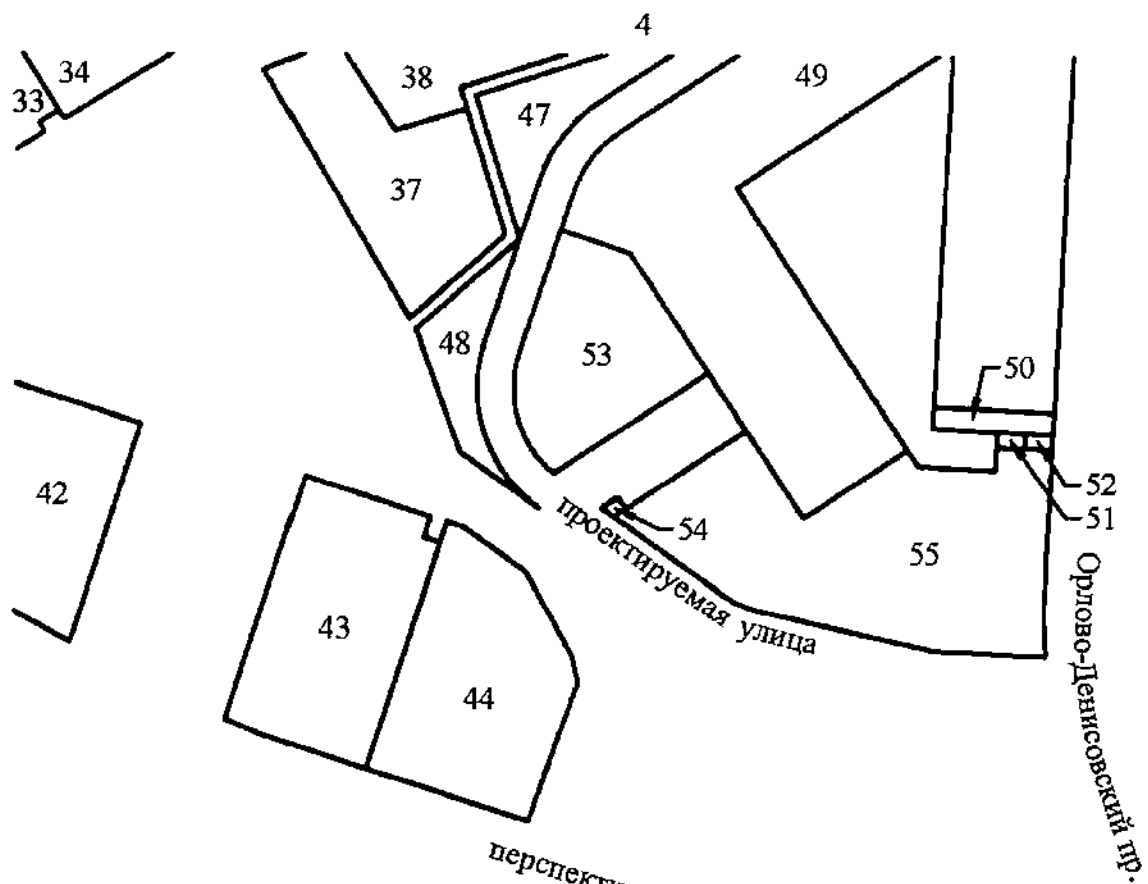
ЧЕРТЕЖ

**планировки территории, ограниченной Парашютной ул.,
дор. в Каменку, Суздальским шоссе, Орлово-Денисовским пр.,
ул. Академика Харитона, ул. Лётчика Паршина, в Приморском районе
(границы зон планируемого размещения объектов капитального строительства)**



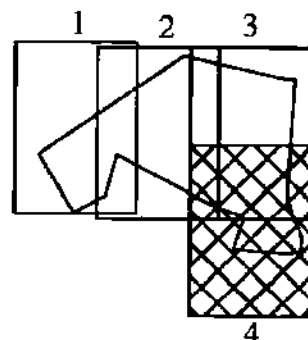






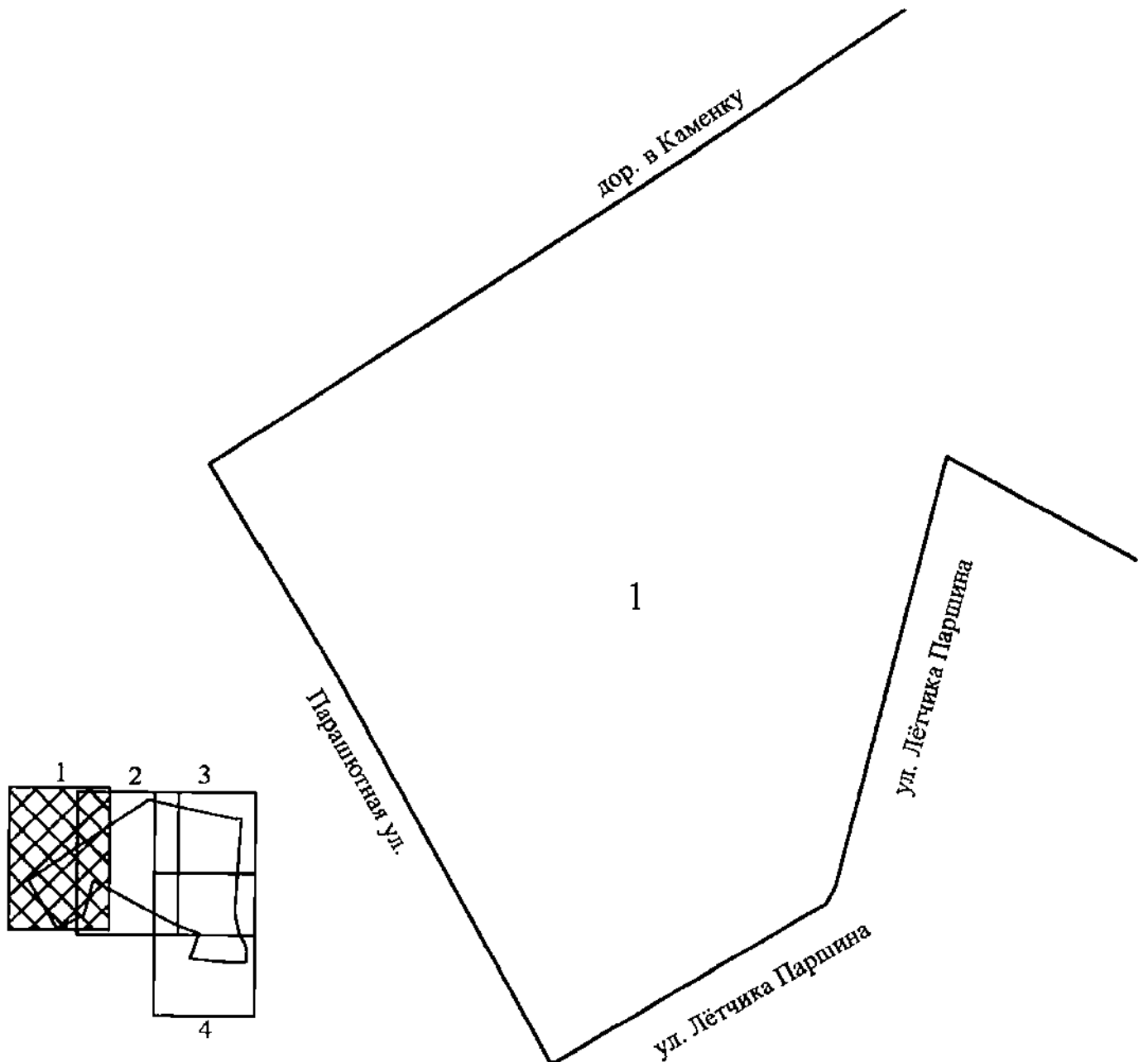
Условные обозначения

- — границы зон планируемого размещения объектов капитального строительства
- 1 — номер зоны планируемого размещения объектов капитального строительства

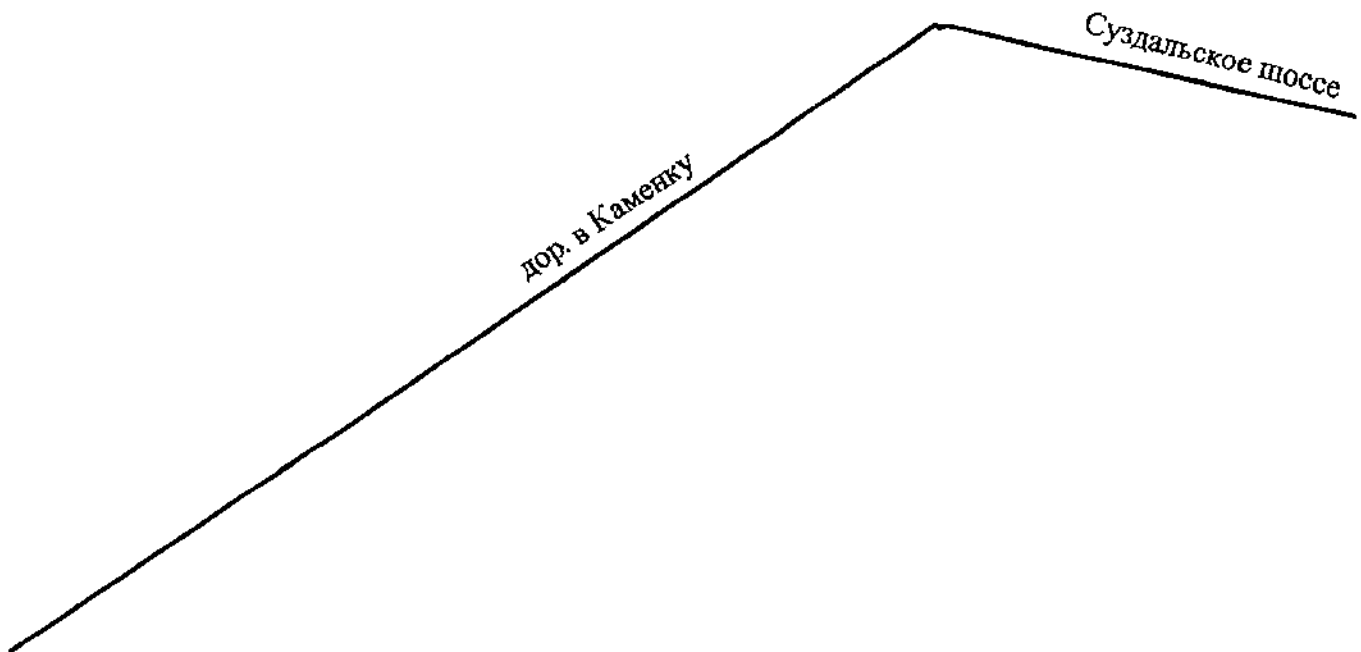


ЧЕРТЕЖ

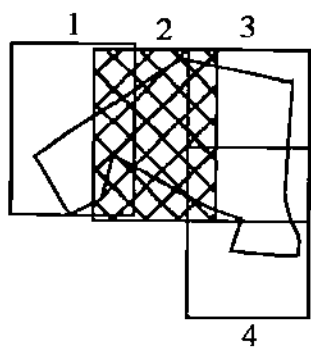
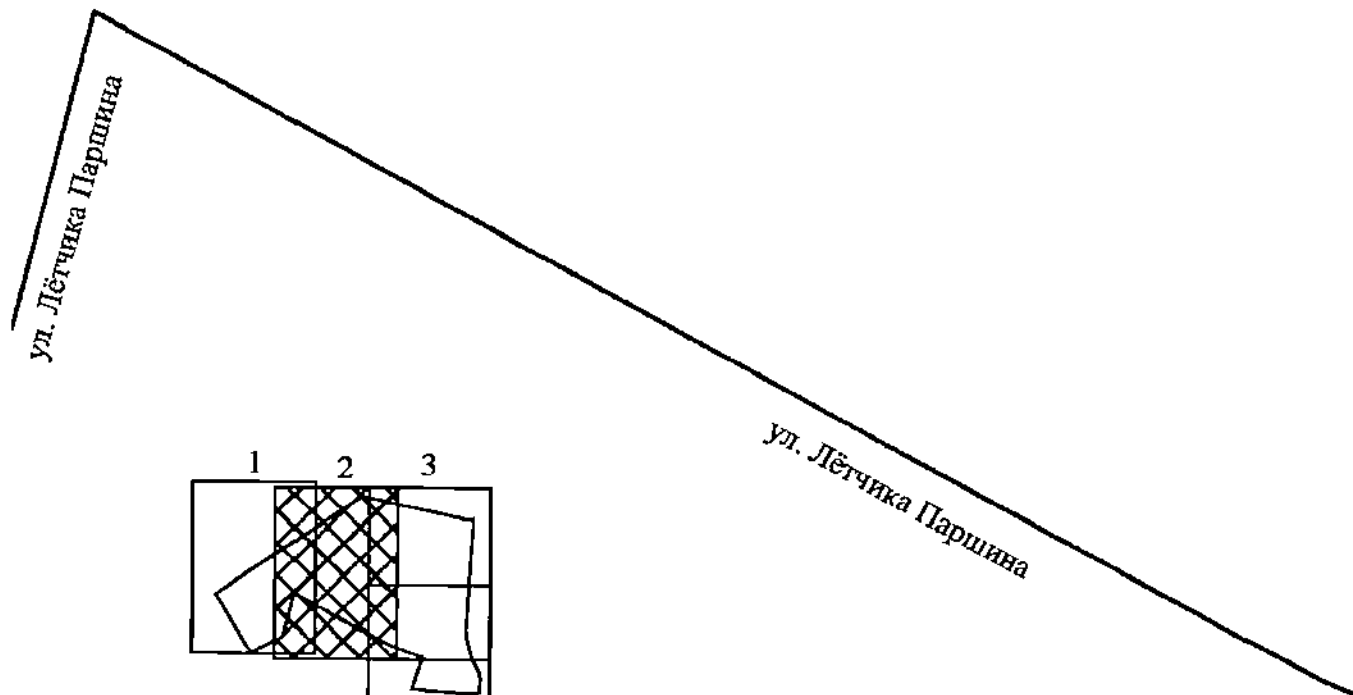
**планировки территории , ограниченной Парашютной ул,
дор. в Каменку, Суздальским шоссе, Орлово-Денисовским пр.,
ул. Академика Харитона, ул. Лётчика Паршина, в Приморском районе
(границы планируемых элементов планировочной структуры)**



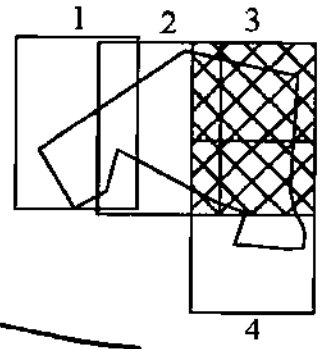
2



1



3



Суздальское шоссе

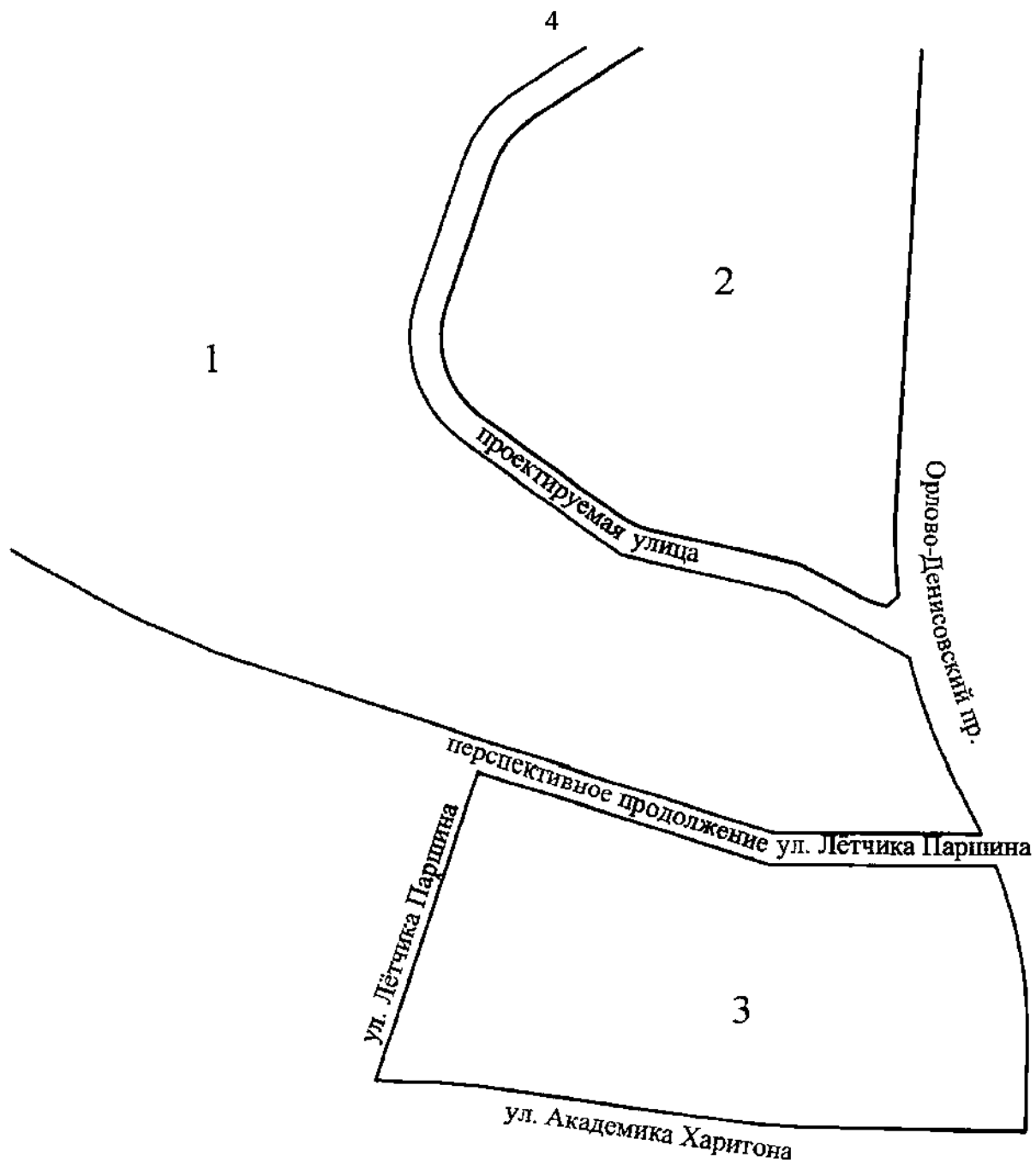
Орлово-Денисовский пр.

1

проектируемая улица

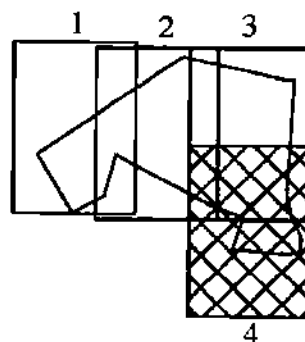
2

ул. Лётчика Паршина



Условные обозначения

- границы планируемых элементов планировочной структуры
- 1 — условный номер квартала



Приложение № 4
к постановлению
Правительства Санкт-Петербурга
от 29.09.2023 № 1024

ПОЛОЖЕНИЕ

**о характеристиках планируемого развития территории,
в том числе о плотности и параметрах застройки территории
(в пределах, установленных градостроительным регламентом),
о характеристиках объектов капитального строительства жилого,
производственного, общественно-делового и иного назначения и необходимых
для функционирования таких объектов и обеспечения жизнедеятельности
граждан объектов коммунальной, транспортной и социальной инфраструктур,
в том числе объектов, необходимых для развития территории в границах
элементов планировочной структуры территории, ограниченной Парашютной ул.,
дор. в Каменку, Суздальским шоссе, Орлово-Денисовским пр.,
ул.Академика Харитона, ул.Лётчика Паршина, в Приморском районе**

1. Границами территории, ограниченной Парашютной ул., дор. в Каменку, Суздальским шоссе, Орлово-Денисовским пр., ул.Академика Харитона, ул.Лётчика Паршина, в Приморском районе (далее – территория) являются:

- на севере – Суздальское шоссе;
- на востоке – Орлово-Денисовский пр.;
- на юге – ул.Академика Харитона, ул.Лётчика Паршина, Парашютная ул.;
- на западе – дор. в Каменку.

2. Характеристики планируемого развития территории.

№ п/п	Параметры	Единица измерения	Количество
1	2	3	4
1	Площадь в границах элементов планировочной структуры (кварталов), в том числе:	га	192,02
1.1	Площадь квартала 1		166,45
1.2	Площадь квартала 2		14,75
1.3	Площадь квартала 3		10,82
2	Плотность застройки		
2.1	Квартал 1	кв.м общей площади/га	3848,12
2.2	Квартал 2	кв.м общей площади/га	20944,07
2.3	Квартал 3	кв.м общей площади/га	5301,39
3	Величина отступа от красных линий	м	0
3.1	Квартал 1	м	0
3.2	Квартал 2	м	0
3.3	Квартал 3	м	0

3. Характеристики объектов капитального строительства жилого, производственного, общественно-делового и иного назначения, объектов коммунальной, транспортной и социальной инфраструктур.

№ п/п	Номер зоны планируемого размещения объектов капитального строительства	Условный номер образуемого земельного участка	Функциональное назначение объектов капитального строительства	Максимальная высота объектов капитального строительства, м	Максимальная общая площадь объектов капитального строительства, кв.м
1	2	3	4	5	6
Квартал 1					
1	1	—	Объекты капитального строительства, сооружения, предназначенные для осуществления выставочно-ярмарочной и конгрессной деятельности; объекты капитального строительства с целью размещения объектов управленческой деятельности, не связанной с государственным или муниципальным управлением и оказанием услуг, а также с целью обеспечения совершения сделок, не требующих передачи товара в момент их совершения между организациями	40	13250
2	—	1	Объекты капитального строительства с целью размещения объектов управленческой деятельности, не связанной с государственным или муниципальным управлением и оказанием услуг; здания и сооружения, предназначенные для проведения научных изысканий, исследований и разработок (инновационные центры); здания и сооружения, обеспечивающих поставку воды, тепла, электричества, газа, отвод канализационных стоков (насосная станция, водопровод, линии электропередач, трансформаторные подстанции, газопроводы, линий связи, канализация)	—	—

1	2	3	4	5	6
3	2	—	Здания и сооружения, предназначенные для проведения научных изысканий, исследований и разработок (научно-исследовательские и проектные институты, научные центры, инновационные центры, опытно-конструкторские центры, в том числе отраслевые); здания и сооружения для проведения изысканий, испытаний опытных промышленных образцов, для размещения организаций, осуществляющих научные изыскания, исследования и разработки, научные и селекционные работы; объекты капитального строительства в целях изготовления вещей промышленным способом	40	23600
4	3	—	Здания и сооружения, предназначенные для проведения научных изысканий, исследований и разработок (инновационные центры)	40	18670
5	4	—	Объекты капитального строительства в целях изготовления вещей промышленным способом	40	5300
6	5	—	Здания и сооружения для проведения изысканий, испытаний опытных промышленных образцов	40	7639
7	6	—	Объекты капитального строительства в целях изготовления вещей промышленным способом	40	3500
8	7	—	Здания и сооружения, предназначенные для проведения научных изысканий, исследований и разработок (научно-исследовательские и проектные институты, научные центры,	40	1700

1	2	3	4	5	6
			инновационные центры, опытно-конструкторские центры, в том числе отраслевые); здания и сооружения для проведения изысканий, испытаний опытных промышленных образцов, для размещения организаций, осуществляющих научные изыскания, исследования и разработки, научные и селекционные работы; объекты капитального строительства в целях изготовления вещей промышленным способом		
9	—	3	Проезд	—	—
10	—	4	Здания и сооружения, обеспечивающие поставку электричества (линии электропередач)	—	—
11	—	5	Здания и сооружения, обеспечивающие поставку электричества (линии электропередач)	—	—
12	8	—	Объекты капитального строительства в целях изготовления вещей промышленным способом	40	5000
13	9	—	Здания и сооружения для проведения изысканий, испытаний опытных промышленных образцов, для размещения организаций, осуществляющих научные изыскания, исследования и разработки	40	4500
14	10	—	Здания и сооружения для проведения изысканий, испытаний опытных промышленных образцов, для размещения организаций, осуществляющих научные изыскания, исследования и разработки	40	6659
15	11	—	Объекты капитального строительства в целях изготовления вещей промышленным способом	40	3400

1	2	3	4	5	6
16	12	—	Здания и сооружения для проведения изысканий, испытаний опытных промышленных образцов, для размещения организаций, осуществляющих научные изыскания, исследования и разработки	40	5600
17	13	—	Здания и сооружения для проведения изысканий, испытаний опытных промышленных образцов, для размещения организаций, осуществляющих научные изыскания, исследования и разработки	40	4550
18	14	—	Здания и сооружения, предназначенные для проведения научных изысканий, исследований и разработок (научно-исследовательские и проектные институты, научные центры, инновационные центры, опытно-конструкторские центры, в том числе отраслевые); здания и сооружения для проведения изысканий, испытаний опытных промышленных образцов, для размещения организаций, осуществляющих научные изыскания, исследования и разработки, научные и селекционные работы; объекты капитального строительства в целях изготовления вещей промышленным способом	40	17000
19	15	—	Здания и сооружения для проведения изысканий, испытаний опытных промышленных образцов, для размещения организаций, осуществляющих научные изыскания, исследования и разработки	40	4470
20	16	—	Здания и сооружения для проведения изысканий, испытаний опытных	40	5400

1	2	3	4	5	6
			промышленных образцов, для размещения организаций, осуществляющих научные изыскания, исследования и разработки		
21	17	—	Здания и сооружения для проведения изысканий, испытаний опытных промышленных образцов, для размещения организаций, осуществляющих научные изыскания, исследования и разработки; сооружение, обеспечивающее поставку электричества	40	5400
22	18	—	Объекты капитального строительства в целях изготовления вещей промышленным способом	40	4500
23	19	40	Здания и сооружения, предназначенные для проведения научных изысканий, исследований и разработок (научно-исследовательские и проектные институты, научные центры, инновационные центры, опытно-конструкторские центры, в том числе отраслевые); здания и сооружения для проведения изысканий, испытаний опытных промышленных образцов, для размещения организаций, осуществляющих научные изыскания, исследования и разработки, научные и селекционные работы; объекты капитального строительства в целях изготовления вещей промышленным способом	40	6620
24	20	—	Здания и сооружения, предназначенные для проведения научных изысканий, исследований и разработок (научно-исследовательские и проектные институты, научные	40	20480

1	2	3	4	5	6
			<p>центры, инновационные центры, опытно-конструкторские центры, в том числе отраслевые); здания и сооружения для проведения изысканий, испытаний опытных промышленных образцов, для размещения организаций, осуществляющих научные изыскания, исследования и разработки, научные и селекционные работы; объекты капитального строительства в целях изготовления вещей промышленным способом</p>		
25	21	—	<p>Объекты капитального строительства с целью размещения объектов управленческой деятельности, не связанной с государственным или муниципальным управлением и оказанием услуг; здания и сооружения, обеспечивающих поставку воды, тепла, электричества, газа, отвод канализационных стоков (водопровод, линии электропередач, трансформаторные подстанции, газопроводы, линии связи, канализация)</p>	10	929
26	22	7	<p>Здания и сооружения, предназначенные для проведения научных изысканий, исследований и разработок (научно-исследовательские и проектные институты, научные центры, инновационные центры, опытно-конструкторские центры, в том числе отраслевые); здания и сооружения для проведения изысканий, испытаний опытных</p>	40	18000

1	2	3	4	5	6
			промышленных образцов, для размещения организаций, осуществляющих научные изыскания, исследования и разработки, научные и селекционные работы; объекты капитального строительства в целях изготовления вещей промышленным способом		
27	23	8	Здания и сооружения, предназначенные для проведения научных изысканий, исследований и разработок (научно-исследовательские и проектные институты, научные центры, инновационные центры, опытно-конструкторские центры, в том числе отраслевые); здания и сооружения для проведения изысканий, испытаний опытных промышленных образцов, для размещения организаций, осуществляющих научные изыскания, исследования и разработки, научные и селекционные работы; объекты капитального строительства в целях изготовления вещей промышленным способом	40	14000
28	24	9	Здания и сооружения, предназначенные для проведения научных изысканий, исследований и разработок (научно-исследовательские и проектные институты, научные центры, инновационные центры, опытно-конструкторские центры, в том числе отраслевые); здания и сооружения для проведения изысканий, испытаний опытных промышленных образцов, для размещения организаций,	40	16000

1	2	3	4	5	6
			осуществляющих научные изыскания, исследования и разработки, научные и селекционные работы; объекты капитального строительства в целях изготовления вещей промышленным способом		
29	25	—	Здания и сооружения для проведения изысканий, испытаний опытных промышленных образцов, для размещения организаций, осуществляющих научные изыскания, исследования и разработки	40	4900
30	26	10	Здания и сооружения, предназначенные для проведения научных изысканий, исследований и разработок (научно-исследовательские и проектные институты, научные центры, инновационные центры, опытно-конструкторские центры, в том числе отраслевые); здания и сооружения для проведения изысканий, испытаний опытных промышленных образцов, для размещения организаций, осуществляющих научные изыскания, исследования и разработки, научные и селекционные работы; объекты капитального строительства в целях изготовления вещей промышленным способом	40	20000
31	27	11	Здания и сооружения, предназначенные для проведения научных изысканий, исследований и разработок (научно-исследовательские и проектные институты, научные центры, инновационные центры, опытно-конструкторские	40	14000

1	2	3	4	5	6
			<p>центры, в том числе отраслевые); здания и сооружения для проведения изысканий, испытаний опытных промышленных образцов, для размещения организаций, осуществляющих научные изыскания, исследования и разработки, научные и селекционные работы; объекты капитального строительства в целях изготовления вещей промышленным способом</p>		
32	28	12	<p>Здания и сооружения, предназначенные для проведения научных изысканий, исследований и разработок (научно-исследовательские и проектные институты, научные центры, инновационные центры, опытно-конструкторские центры, в том числе отраслевые); здания и сооружения для проведения изысканий, испытаний опытных промышленных образцов, для размещения организаций, осуществляющих научные изыскания, исследования и разработки, научные и селекционные работы; объекты капитального строительства в целях изготовления вещей промышленным способом</p>	40	14000
33	29	—	<p>Здания и сооружения, предназначенные для проведения научных изысканий, исследований и разработок (научно-исследовательские и проектные институты, научные центры, инновационные центры, опытно-конструкторские центры, в том числе отраслевые);</p>	40	22000

1	2	3	4	5	6
			здания и сооружения для проведения изысканий, испытаний опытных промышленных образцов, для размещения организаций, осуществляющих научные изыскания, исследования и разработки, научные и селекционные работы; объекты капитального строительства в целях изготовления вещей промышленным способом		
34	30	—	Объекты капитального строительства в целях изготовления вещей промышленным способом	40	3900
35	31	—	Объекты капитального строительства в целях изготовления вещей промышленным способом	40	5600
36	32	—	Объекты капитального строительства в целях изготовления вещей промышленным способом	40	20000
37	33	—	Объекты капитального строительства в целях изготовления вещей промышленным способом	40	4050
38	34	—	Объекты капитального строительства в целях изготовления вещей промышленным способом	40	4600
39	35	—	Объекты капитального строительства в целях изготовления вещей промышленным способом	40	10000
40	36	—	Здания и сооружения для проведения изысканий, испытаний опытных промышленных образцов, для размещения организаций, осуществляющих научные изыскания, исследования и разработки	40	6000
41	37	—	Объекты капитального строительства в целях изготовления вещей промышленным способом	40	5000

1	2	3	4	5	6
42	38	—	Объекты капитального строительства в целях изготовления вещей промышленным способом	40	13000
43	39	—	Здания и сооружения для проведения изысканий, испытаний опытных промышленных образцов, для размещения организаций, осуществляющих научные изыскания, исследования и разработки	40	2250
44	40	—	Объекты капитального строительства в целях изготовления вещей промышленным способом	40	42000
45	41	—	Объекты капитального строительства в целях изготовления вещей промышленным способом	40	4500
46	42	—	Объекты капитального строительства в целях изготовления вещей промышленным способом	40	4320
47	43	—	Здания и сооружения для проведения изысканий, испытаний опытных промышленных образцов, для размещения организаций, осуществляющих научные изыскания, исследования и разработки	40	12500
48	44	—	Здания и сооружения для проведения изысканий, испытаний опытных промышленных образцов, для размещения организаций, осуществляющих научные изыскания, исследования и разработки	40	2900
49	45	13	Объект капитального строительства, предназначенный для продажи товаров, торговая площадь которого составляет до 5000 кв. м; отдельно стоящие и пристроенные гаражи, в том числе подземные, предназначенные для хранения автотранспорта, в том числе с разделением на машино-места	40	7165

1	2	3	4	5	6
50	46	14	Здания, обеспечивающие поставку электричества (трансформаторные подстанции)	10	72
51	47	15	Гостиница; отдельно стоящие и пристроенные гаражи, в том числе подземные, предназначенные для хранения автотранспорта, в том числе с разделением на машино-места	40	23400
52	48	16	Гостиница; отдельно стоящие и пристроенные гаражи, в том числе подземные, предназначенные для хранения автотранспорта, в том числе с разделением на машино-места	40	11360
53	—	28	Постоянные или временные стоянки для хранения служебного автотранспорта	—	—
Квартал 2					
54	49	17	Многоквартирный дом этажностью девять этажей и выше; подземный гараж и автостоянки; объекты обслуживания жилой застройки во встроенных и пристроенных помещениях многоквартирного дома в отдельных помещениях дома	40	275251
55	50	19	Проезд	—	—
56	51	20	Здания, обеспечивающие поставку электричества (трансформаторные подстанции)	10	72
57	52	21	Здания, обеспечивающие поставку электричества (трансформаторные подстанции)	10	72
58	53	22	Детский сад	25	8750
59	54	24	Здание, обеспечивающее поставку электричества (трансформаторная подстанция)	10	30
60	55	25	Школа	40	24750
Квартал 3					
61	—	30	Сооружения, обеспечивающие поставку воды, тепла, электричества, отвод канализационных стоков,	—	—

1	2	3	4	5	6
			(водопровод, линии электропередач, линии связи, канализация)		
62	56	31	Спортивно-зрелищные здания и сооружения, имеющие специальные места для зрителей от 500 мест	30	30000
63	57	32	Проезд	—	—
64	58	33	Здание, обеспечивающее поставку электричества (трансформаторная подстанция)	10	36
65	晉	34	Постоянные или временные стоянки для хранения служебного автотранспорта	—	—
66	—	35	Здание, обеспечивающее поставку электричества (насосная станция)	10	75
67	—	37	Сооружения, обеспечивающие поставку воды, тепла, электричества, отвод канализационных стоков, (водопровод, линии электропередач, линии связи, канализация)	—	—
68	—	38	Сооружения, обеспечивающие поставку воды, тепла, электричества, отвод канализационных стоков, (водопровод, линии электропередач, линии связи, канализация)	—	—
69	59	39	Здания, предназначенные для размещения музеев, выставочных залов, художественных галерей, домов культуры, библиотек, кинотеатров и кинозалов, театров, филармоний, концертных залов, планетариев	40	2250
70	60	—	Здания и сооружения, предназначенные для проведения научных изысканий, исследований и разработок (государственная академия наук)	40	25000

4. Характеристика планируемого развития объектов социальной инфраструктуры, необходимых для развития территории.

На территории предусматривается размещение детского сада не менее чем на 350 мест в границах зоны планируемого размещения объектов капитального

строительства 53, школы не менее чем на 825 мест в границах зоны планируемого размещения объектов капитального строительства 55, пункта здравоохранения не менее чем 1075 кв.м в границах зоны планируемого размещения объектов капитального строительства 49, образовательных кружков и иных организаций, осуществляющих деятельность по воспитанию, образованию и просвещению, не менее чем 420 кв.м в границах зоны планируемого размещения объектов капитального строительства 49, службы по вопросам оказания социальной помощи не менее чем 130 кв. м в границах зоны планируемого размещения объектов капитального строительства 49, спортивно-зрелищных зданий и сооружений, имеющих специальные места для зрителей от 500 мест в границах зоны планируемого размещения объектов капитального строительства 56, зданий, предназначенных для размещения музеев, выставочных залов, художественных галерей, домов культуры, библиотек, кинотеатров и кинозалов, театров, филармоний, концертных залов, планетариев в границах зоны планируемого размещения объектов капитального строительства 59.

5. Характеристика планируемого развития объектов транспортной инфраструктуры, необходимых для развития территории.*

На территории предусматривается организация элементов улично-дорожной сети. На территории предусматривается строительство проездов в границах зон планируемого размещения объектов капитального строительства 50, 57.

Проектом предусматривается размещение открытых автостоянок вместимостью не менее чем на 265 парковочных мест в границах зоны планируемого размещения объектов капитального строительства 1, не менее чем на 23 парковочных места в границах зоны планируемого размещения объектов капитального строительства 2, не менее чем на 58 парковочных мест в границах зоны планируемого размещения объектов капитального строительства 3, не менее чем на 23 парковочных места в границах зоны планируемого размещения объектов капитального строительства 4, не менее чем на 40 парковочных мест в границах зоны планируемого размещения объектов капитального строительства 5, не менее чем на 16 парковочных мест в границах зоны планируемого размещения объектов капитального строительства 6, не менее чем на 9 парковочных мест в границах зоны планируемого размещения объектов капитального строительства 7, не менее чем на 7 парковочных мест в границах зоны планируемого размещения объектов капитального строительства 8, не менее чем на 29 парковочных мест в границах зоны планируемого размещения объектов капитального строительства 9, не менее чем на 20 парковочных мест в границах зоны планируемого размещения объектов капитального строительства 10, не менее чем на 68 парковочных мест в границах зоны планируемого размещения объектов капитального строительства 11, не менее чем на 28 парковочных мест в границах зоны планируемого размещения объектов капитального строительства 12, не менее чем на 36 парковочных мест в границах зоны планируемого размещения объектов капитального строительства 13, не менее чем на 6 парковочных мест в границах зоны планируемого размещения объектов капитального строительства 14, не менее чем на 38 парковочных мест в границах зоны планируемого размещения объектов капитального строительства 15, не менее чем на 20 парковочных мест в границах зоны планируемого размещения объектов капитального строительства 16, не менее чем на 79 парковочных мест в границах зоны планируемого размещения объектов капитального строительства 17, не менее чем на 70 парковочных мест в границах зоны планируемого размещения объектов капитального строительства 18, не менее чем на 32 парковочных места в границах зоны планируемого размещения объектов капитального строительства 19, не менее чем на 30 парковочных мест в границах зоны планируемого размещения объектов капитального строительства 20, не менее чем на 12 парковочных мест в границах зоны планируемого размещения объектов капитального строительства 21, не менее чем на 263 парковочных места в границах зоны планируемого размещения объектов капитального строительства 22, не менее чем

на 1586 парковочных мест в подземном паркинге в границах зоны планируемого размещения объектов капитального строительства 49.

Проектом предусматривается размещение автостоянок вместимостью не менее чем на 25 парковочных мест в границах территории общего пользования.

6. Характеристика планируемого развития объектов коммунальной инфраструктуры, необходимых для развития территории.

Водоснабжение – 2430,41 куб.м/сутки предусматривается от системы централизованного водоснабжения.

Водоотведение – хозяйственно-бытовые стоки 2115,75 куб.м/сутки, поверхностные стоки 368,20 куб.м/сутки предусматривается в систему централизованной канализации.

Теплоснабжение – 27,745 Гкал/час предусматривается от системы централизованного теплоснабжения.

Электроснабжение – 8773,96 кВт предусматривается от централизованного электроснабжения.

На территории предусматривается размещение сооружения, обеспечивающего поставку электричества в границах зоны планируемого размещения объектов капитального строительства 17, зданий и сооружения, обеспечивающих поставку воды, тепла, электричества, газа, отвод канализационных стоков (водопровод, линии электропередач, трансформаторные подстанции, газопроводы, линий связи, канализация) в границах зоны планируемого размещения объектов капитального строительства 21, размещение двух зданий, обеспечивающих поставку электричества (трансформаторные подстанции) в границах зоны планируемого размещения объектов капитального строительства 46, размещение двух зданий, обеспечивающих поставку электричества (трансформаторные подстанции) в границах зоны планируемого размещения объектов капитального строительства 51, размещение двух зданий, обеспечивающих поставку электричества (трансформаторные подстанции) в границах зоны планируемого размещения объектов капитального строительства 52, размещение здания, обеспечивающего поставку электричества (трансформаторная подстанция) в границах зоны планируемого размещения объектов капитального строительства 54, размещение здания, обеспечивающего поставку электричества (трансформаторная подстанция) в границах зоны планируемого размещения объектов капитального строительства 58.

*В случае уменьшения максимальной площади объекта капитального строительства расчет минимального количества мест для стоянки (размещения) индивидуального автотранспорта в границах земельного участка осуществляется в соответствии с Правилами землепользования и застройки Санкт-Петербурга, утвержденными постановлением Правительства Санкт-Петербурга от 21.06.2016 № 524.



Приложение № 5
к постановлению
Правительства Санкт-Петербурга
от 29.09.2023 № 1024

ПОЛОЖЕНИЕ

об очередности планируемого развития территории, ограниченной Парашютной ул., дор. в Каменку, Суздальским шоссе, Орлово-Денисовским пр., ул.Академика Харитона, ул.Лётчика Паршина, в Приморском районе, содержащее этапы проектирования и строительства объектов капитального строительства жилого, производственного, общественно-делового и иного назначения и этапы строительства необходимых для функционирования таких объектов и обеспечения жизнедеятельности граждан объектов коммунальной, транспортной и социальной инфраструктур

1. Этапы проектирования и строительства объектов капитального строительства жилого, производственного, общественно-делового и иного назначения.

№ п/п	Номер зоны планируемого размещения объектов капитального строительства	Функциональное назначение объектов капитального строительства	Очередность планируемого развития территории/ этапы проектирования и строительства
1	2	3	4
Квартал 1			
1	1	Объекты капитального строительства, сооружения, предназначенные для осуществления выставочно-ярмарочной и конгрессной деятельности; объекты капитального строительства с целью размещения объектов управленческой деятельности, не связанной с государственным или муниципальным управлением и оказанием услуг, а также с целью обеспечения совершения сделок, не требующих передачи товара в моменты совершения между организациями	1/1
2	2	Здания и сооружения, предназначенные для проведения научных изысканий, исследований и разработок (научно-исследовательские и проектные институты, научные центры, инновационные центры, опытно-конструкторские центры, в том числе отраслевые); здания и сооружения для проведения изысканий, испытаний опытных промышленных образцов, для размещения организаций, осуществляющих научные изыскания,	2/1

1	2	3	4
		исследования и разработки, научные и селекционные работы; объекты капитального строительства в целях изготовления вещей промышленным способом	
3	3	Здания и сооружения, предназначенные для проведения научных изысканий, исследований и разработок (инновационные центры)	1/1
4	4	Объекты капитального строительства в целях изготовления вещей промышленным способом	1/1
5	5	Здания и сооружения для проведения изысканий, испытаний опытных промышленных образцов	1/1
6	6	Объекты капитального строительства в целях изготовления вещей промышленным способом	1/1
7	7	Здания и сооружения, предназначенные для проведения научных изысканий, исследований и разработок (научно-исследовательские и проектные институты, научные центры, инновационные центры, опытно-конструкторские центры, в том числе отраслевые); здания и сооружения для проведения изысканий, испытаний опытных промышленных образцов, для размещения организаций, осуществляющих научные изыскания, исследования и разработки, научные и селекционные работы; объекты капитального строительства в целях изготовления вещей промышленным способом	2/1
8	8	Объекты капитального строительства в целях изготовления вещей промышленным способом	1/1
9	9	Здания и сооружения для проведения изысканий, испытаний опытных промышленных образцов, для размещения организаций, осуществляющих научные изыскания, исследования и разработки	1/1
10	10	Здания и сооружения для проведения изысканий, испытаний опытных промышленных образцов, для размещения организаций, осуществляющих научные изыскания, исследования и разработки	1/1
11	11	Объекты капитального строительства в целях изготовления вещей промышленным способом	1/1

1	2	3	4
12	12	Здания и сооружения для проведения изысканий, испытаний опытных промышленных образцов, для размещения организаций, осуществляющих научные изыскания, исследования и разработки	1/1
13	13	Здания и сооружения для проведения изысканий, испытаний опытных промышленных образцов, для размещения организаций, осуществляющих научные изыскания, исследования и разработки	1/1
14	14	Здания и сооружения, предназначенные для проведения научных изысканий, исследований и разработок (научно-исследовательские и проектные институты, научные центры, инновационные центры, опытно-конструкторские центры, в том числе отраслевые); здания и сооружения для проведения изысканий, испытаний опытных промышленных образцов, для размещения организаций, осуществляющих научные изыскания, исследования и разработки, научные и селекционные работы; объекты капитального строительства в целях изготовления вещей промышленным способом	2/1
15	15	Здания и сооружения для проведения изысканий, испытаний опытных промышленных образцов, для размещения организаций, осуществляющих научные изыскания, исследования и разработки	1/1
16	16	Здания и сооружения для проведения изысканий, испытаний опытных промышленных образцов, для размещения организаций, осуществляющих научные изыскания, исследования и разработки	1/1
17	17	Здания и сооружения для проведения изысканий, испытаний опытных промышленных образцов, для размещения организаций, осуществляющих научные изыскания, исследования и разработки	1/1
18	18	Объекты капитального строительства в целях изготовления вещей промышленным способом	1/1
19	19	Здания и сооружения, предназначенные для проведения научных изысканий, исследований и разработок (научно-исследовательские и проектные институты, научные центры, инновационные центры, опытно-	1/1

1	2	3	4
		конструкторские центры, в том числе отраслевые); здания и сооружения для проведения изысканий, испытаний опытных промышленных образцов, для размещения организаций, осуществляющих научные изыскания, исследования и разработки, научные и селекционные работы; объекты капитального строительства в целях изготовления вещей промышленным способом	
20	20	Здания и сооружения, предназначенные для проведения научных изысканий, исследований и разработок (научно-исследовательские и проектные институты, научные центры, инновационные центры, опытно-конструкторские центры, в том числе отраслевые); здания и сооружения для проведения изысканий, испытаний опытных промышленных образцов, для размещения организаций, осуществляющих научные изыскания, исследования и разработки, научные и селекционные работы; объекты капитального строительства в целях изготовления вещей промышленным способом	1/1
21	21	Объекты капитального строительства с целью: объекты управленческой деятельности, не связанной с государственным или муниципальным управлением и оказанием услуг	1/1
22	22	Здания и сооружения, предназначенные для проведения научных изысканий, исследований и разработок (научно-исследовательские и проектные институты, научные центры, инновационные центры, опытно-конструкторские центры, в том числе отраслевые); здания и сооружения для проведения изысканий, испытаний опытных промышленных образцов, для размещения организаций, осуществляющих научные изыскания, исследования и разработки, научные и селекционные работы; объекты капитального строительства в целях изготовления вещей промышленным способом	2/1

1	2	3	4
23	23	Здания и сооружения, предназначенные для проведения научных изысканий, исследований и разработок (научно-исследовательские и проектные институты, научные центры, инновационные центры, опытно-конструкторские центры, в том числе отраслевые); здания и сооружения для проведения изысканий, испытаний опытных промышленных образцов, для размещения организаций, осуществляющих научные изыскания, исследования и разработки, научные и селекционные работы; объекты капитального строительства в целях изготовления вещей промышленным способом	2/1
24	24	Здания и сооружения, предназначенные для проведения научных изысканий, исследований и разработок (научно-исследовательские и проектные институты, научные центры, инновационные центры, опытно-конструкторские центры, в том числе отраслевые); здания и сооружения для проведения изысканий, испытаний опытных промышленных образцов, для размещения организаций, осуществляющих научные изыскания, исследования и разработки, научные и селекционные работы; объекты капитального строительства в целях изготовления вещей промышленным способом	2/1
25	25	Здания и сооружения для проведения изысканий, испытаний опытных промышленных образцов, для размещения организаций, осуществляющих научные изыскания, исследования и разработки	1/1
26	26	Здания и сооружения, предназначенные для проведения научных изысканий, исследований и разработок (научно-исследовательские и проектные институты, научные центры, инновационные центры, опытно-конструкторские центры, в том числе отраслевые); здания и сооружения для проведения изысканий, испытаний опытных промышленных образцов, для размещения организаций, осуществляющих научные изыскания, исследования и разработки,	2/1

1	2	3	4
		научные и селекционные работы; объекты капитального строительства в целях изготовления вещей промышленным способом	
27	27	Здания и сооружения, предназначенные для проведения научных изысканий, исследований и разработок (научно-исследовательские и проектные институты, научные центры, инновационные центры, опытно-конструкторские центры, в том числе отраслевые); здания и сооружения для проведения изысканий, испытаний опытных промышленных образцов, для размещения организаций, осуществляющих научные изыскания, исследования и разработки, научные и селекционные работы; объекты капитального строительства в целях изготовления вещей промышленным способом	2/1
28	28	Здания и сооружения, предназначенные для проведения научных изысканий, исследований и разработок (научно-исследовательские и проектные институты, научные центры, инновационные центры, опытно-конструкторские центры, в том числе отраслевые); здания и сооружения для проведения изысканий, испытаний опытных промышленных образцов, для размещения организаций, осуществляющих научные изыскания, исследования и разработки, научные и селекционные работы; объекты капитального строительства в целях изготовления вещей промышленным способом	2/1
29	29	Здания и сооружения, предназначенные для проведения научных изысканий, исследований и разработок (научно-исследовательские и проектные институты, научные центры, инновационные центры, опытно-конструкторские центры, в том числе отраслевые); здания и сооружения для проведения изысканий, испытаний опытных промышленных образцов, для размещения организаций, осуществляющих научные изыскания, исследования и разработки, научные и селекционные работы; объекты капитального	2/1

1	2	3	4
		строительства в целях изготовления вещей промышленным способом	
30	30	Объекты капитального строительства в целях изготовления вещей промышленным способом	1/1
31	31	Объекты капитального строительства в целях изготовления вещей промышленным способом	1/1
32	32	Объекты капитального строительства в целях изготовления вещей промышленным способом	1/1
33	33	Объекты капитального строительства в целях изготовления вещей промышленным способом	1/1
34	34	Объекты капитального строительства в целях изготовления вещей промышленным способом	1/1
35	35	Объекты капитального строительства в целях изготовления вещей промышленным способом	1/1
36	36	Здания и сооружения для проведения изысканий, испытаний опытных промышленных образцов, для размещения организаций, осуществляющих научные изыскания, исследования и разработки	1/1
37	37	Объекты капитального строительства в целях изготовления вещей промышленным способом	1/1
38	38	Объекты капитального строительства в целях изготовления вещей промышленным способом	1/1
39	39	Здания и сооружения для проведения изысканий, испытаний опытных промышленных образцов, для размещения организаций, осуществляющих научные изыскания, исследования и разработки	1/1
40	40	Объекты капитального строительства в целях изготовления вещей промышленным способом	1/1
41	41	Объекты капитального строительства в целях изготовления вещей промышленным способом	1/1
42	42	Объекты капитального строительства в целях изготовления вещей промышленным способом	1/1
43	43	Здания и сооружения для проведения изысканий, испытаний опытных промышленных образцов, для размещения организаций, осуществляющих научные изыскания, исследования и разработки	1/1

1	2	3	4
44	44	Здания и сооружения для проведения изысканий, испытаний опытных промышленных образцов, для размещения организаций, осуществляющих научные изыскания, исследования и разработки	1/1
45	45	Объект капитального строительства, предназначенный для продажи товаров, торговая площадь которого составляет до 5000 кв. м; отдельно стоящие и пристроенные гаражи, в том числе подземные, предназначенные для хранения автотранспорта, в том числе с разделением на машино-места	2/1
46	47	Гостиница; отдельно стоящие и пристроенные гаражи, в том числе подземные, предназначенные для хранения автотранспорта, в том числе с разделением на машино-места	1/1
47	48	Гостиница; отдельно стоящие и пристроенные гаражи, в том числе подземные, предназначенные для хранения автотранспорта, в том числе с разделением на машино-места	1/1
Квартал 2			
48	49	Многokвартирный дом этажностью девять этажей и выше; подземный гараж и автостоянки; объекты обслуживания жилой застройки во встроенных и пристроенных помещениях многоквартирного дома в отдельных помещениях дома	1/1
Квартал 3			
49	60	Здания и сооружения, предназначенные для проведения научных изысканий, исследований и разработок (государственная академия наук)	1/1

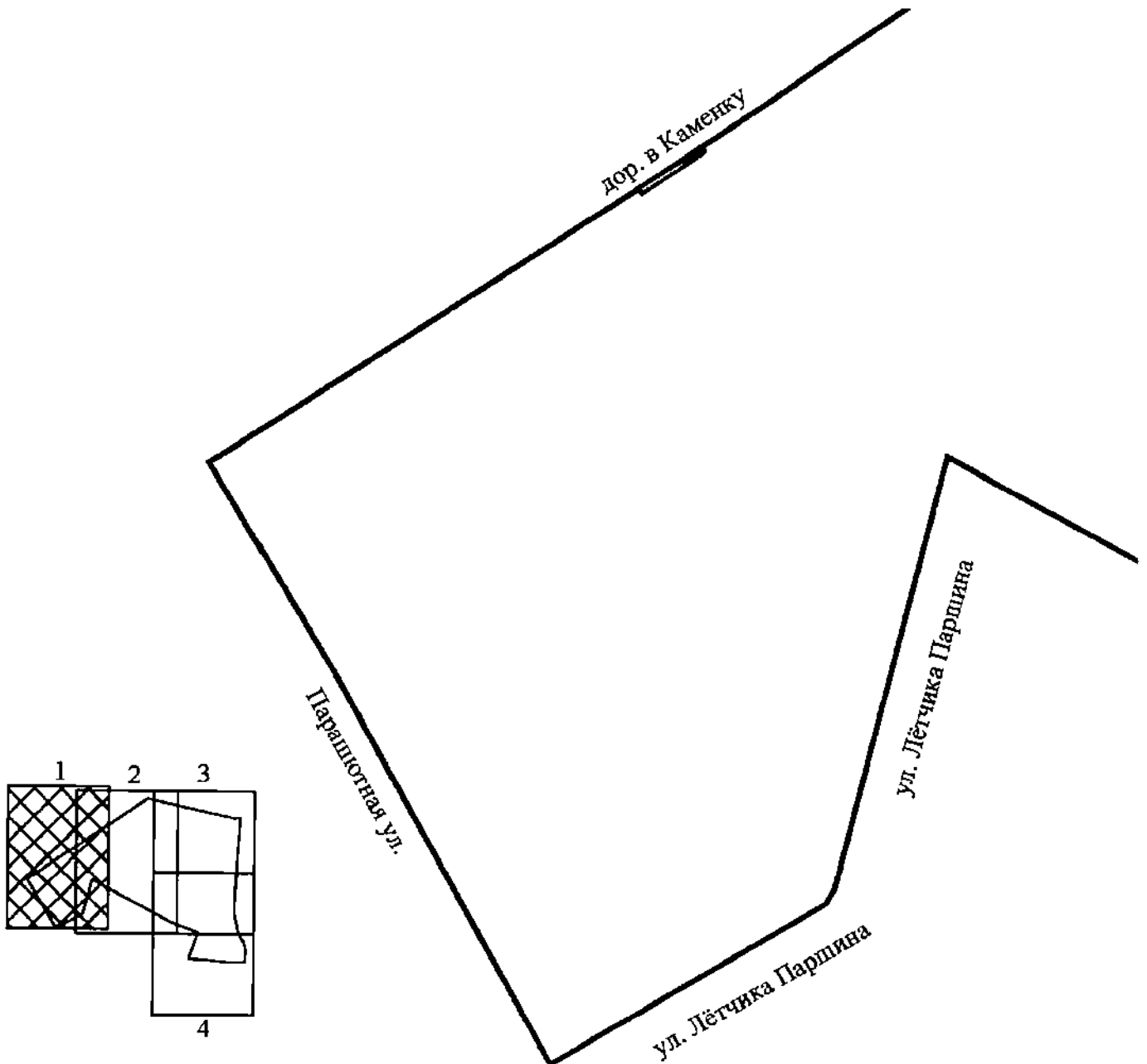
2. Этапы строительства, необходимые для функционирования указанных в разделе 1 настоящего приложения объектов и обеспечения жизнедеятельности граждан объектов коммунальной, транспортной и социальной инфраструктур.

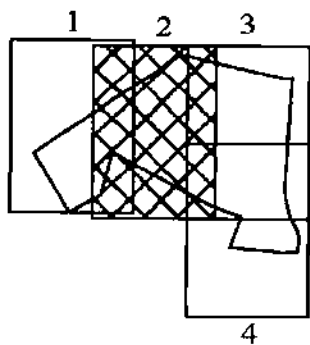
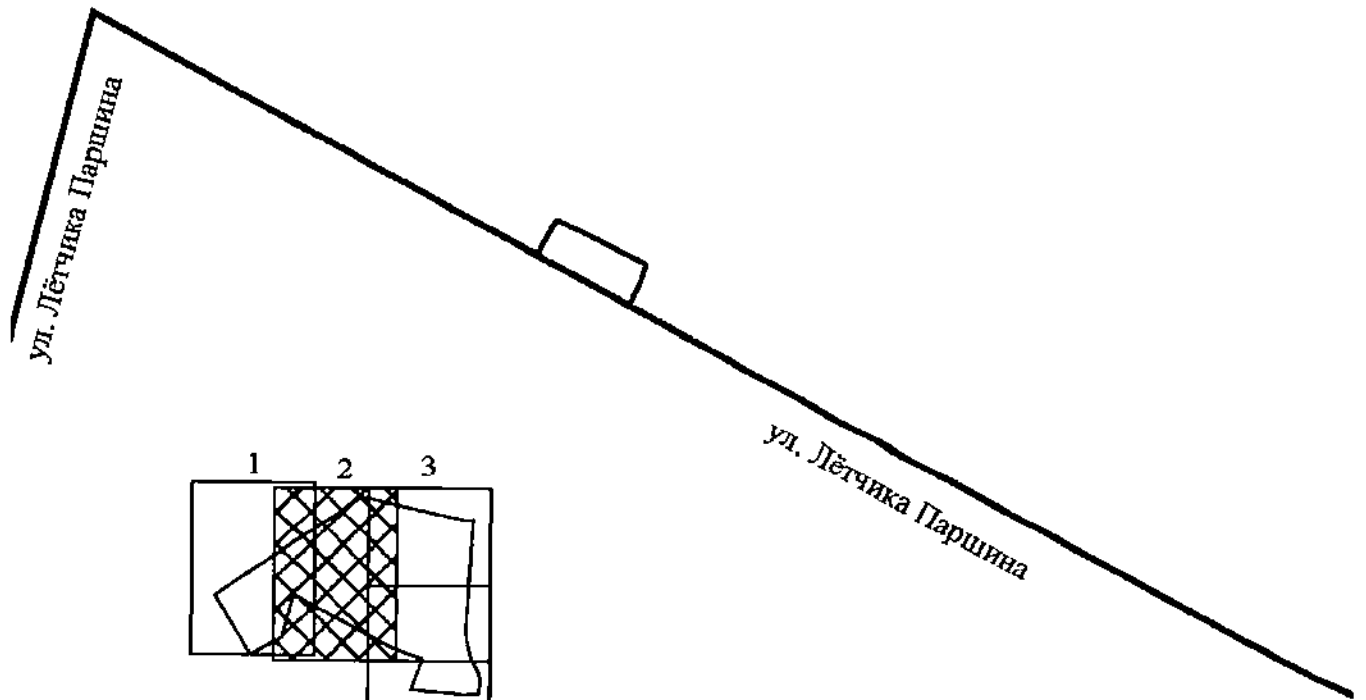
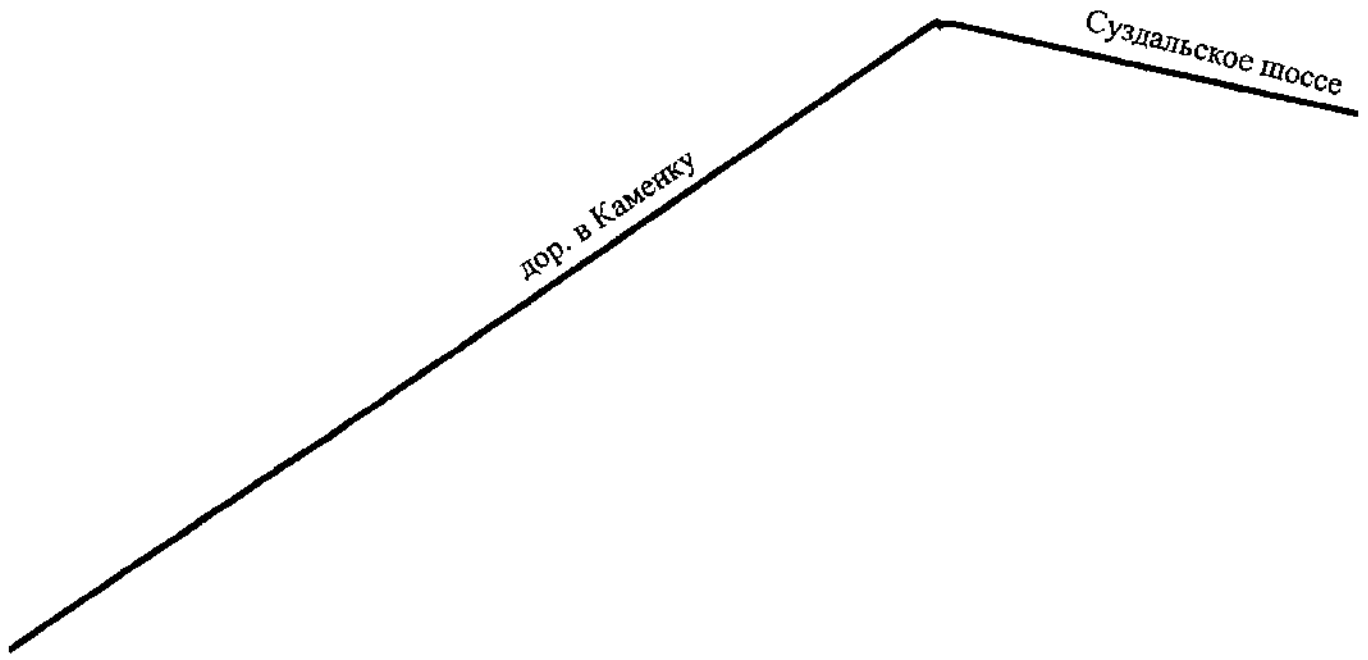
№ п/п	Номер зоны планируемого размещения объектов капитального строительства	Функциональное назначение объектов капитального строительства	Очередность планируемого развития территории/ этапы проектирования и строительства
1	2	3	4
Квартал 1			
1	17	Сооружение, обеспечивающее поставку электричества	1/1
2	21	Здания и сооружения, обеспечивающие поставку воды, тепла, электричества, газа, отвод канализационных стоков (насосная станция, водопровод, линии электропередач, трансформаторные подстанции, газопроводы, линий связи, канализация)	1/1
3	46	Здания, обеспечивающие поставку электричества (трансформаторные подстанции)	1/1
Квартал 2			
4	50	Проезд	1/1
5	51	Здания, обеспечивающие поставку электричества (трансформаторные подстанции)	1/1
6	52	Здания, обеспечивающие поставку электричества (трансформаторные подстанции)	1/1
7	53	Детский сад	1/1
8	54	Здание, обеспечивающее поставку электричества (трансформаторная подстанция)	1/1
9	55	Школа	1/1
Квартал 3			
10	56	Спортивно-зрелищные здания и сооружения, имеющие специальные места для зрителей от 500 мест	2/1
11	57	Проезд	1/1
12	58	Здание, обеспечивающее поставку электричества (трансформаторная подстанция)	1/1
13	59	Здания, предназначенные для размещения музеев, выставочных залов, художественных галерей, домов культуры, библиотек, кинотеатров и кинозалов, театров, филармоний, концертных залов, планетариев	2/1

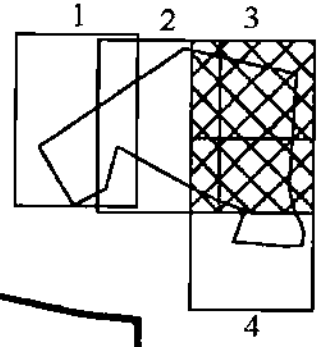
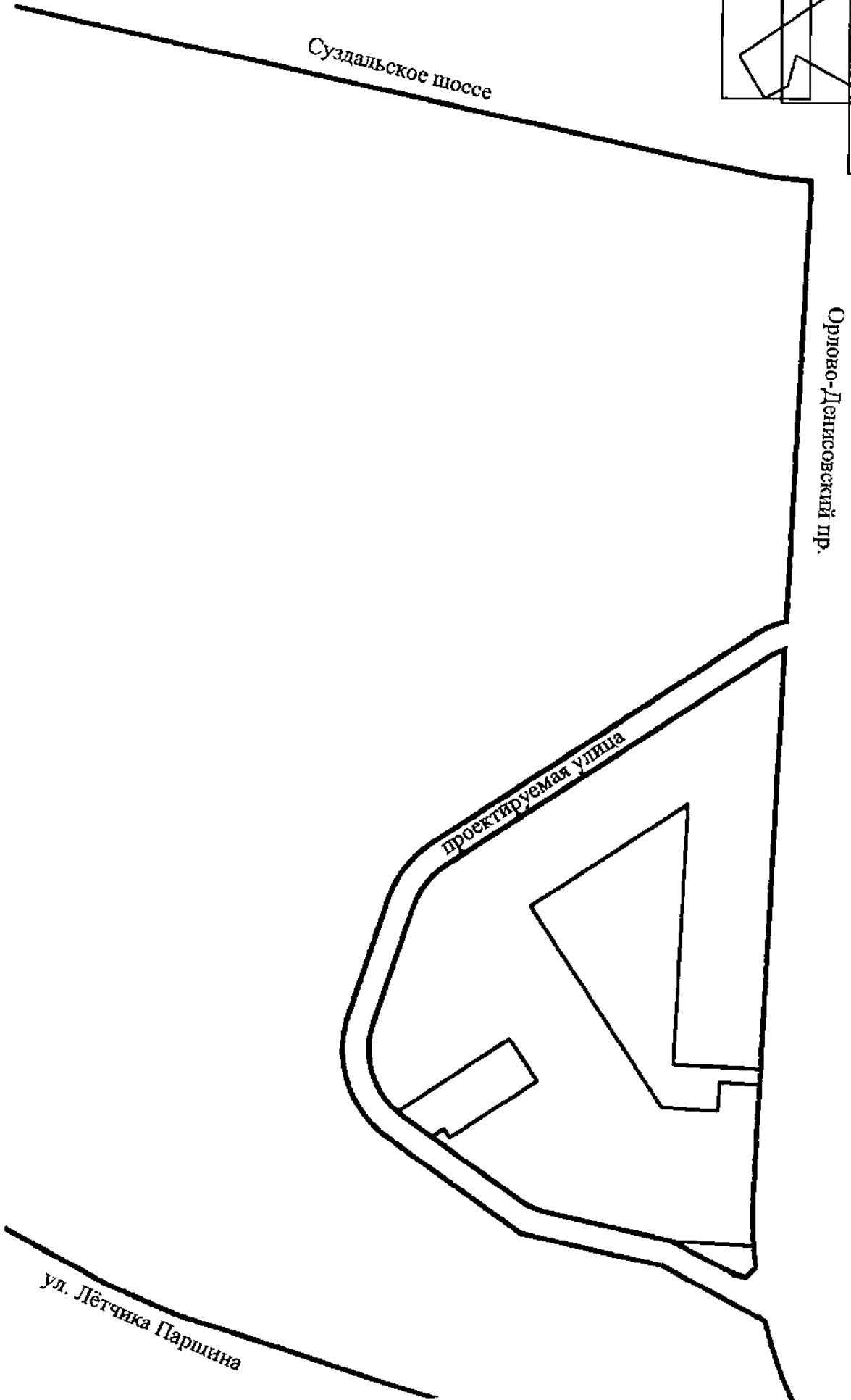


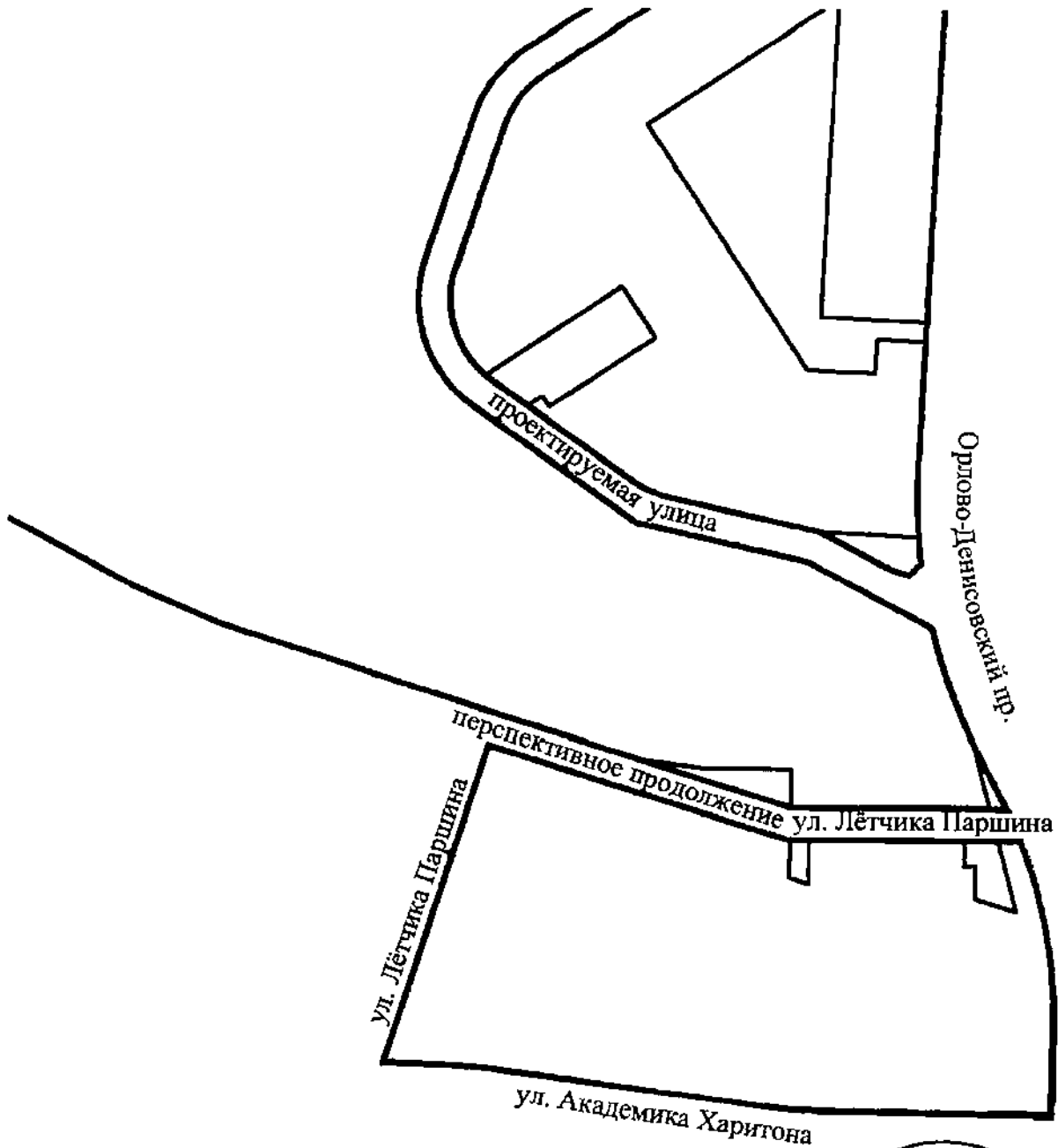
ЧЕРТЕЖ

**межевания территории, ограниченной Парашютной ул.,
дор. в Каменку, Суздальским шоссе, Орлово-Денисовским пр.,
ул. Академика Харитона, ул. Лётчика Паршина, в Приморском районе
(красные линии; границы планируемых элементов планировочной структуры)**



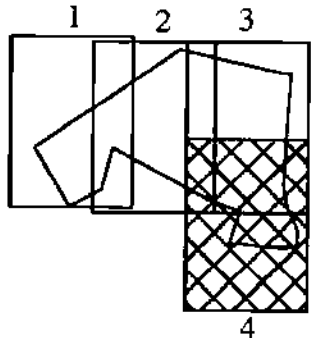




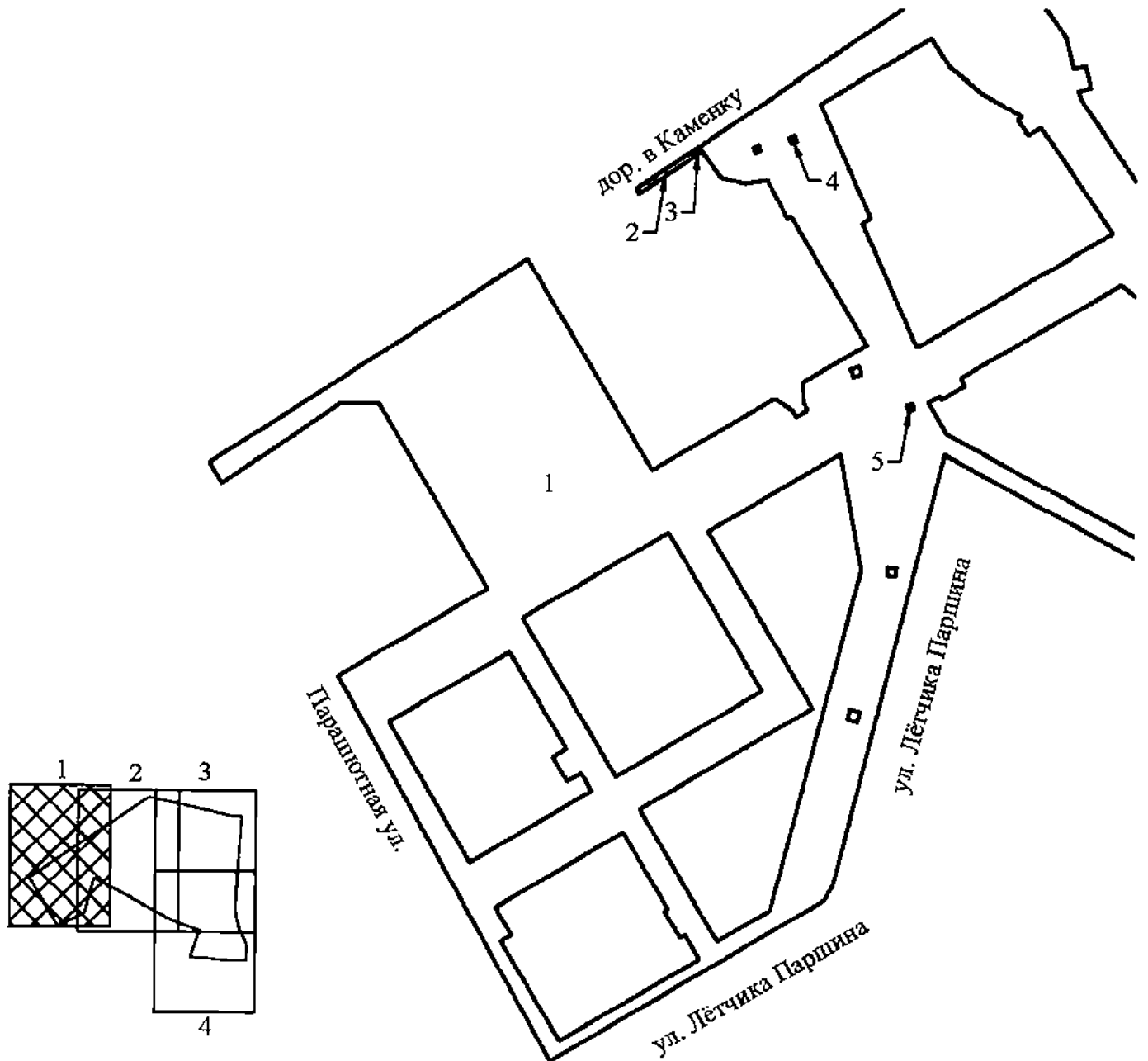


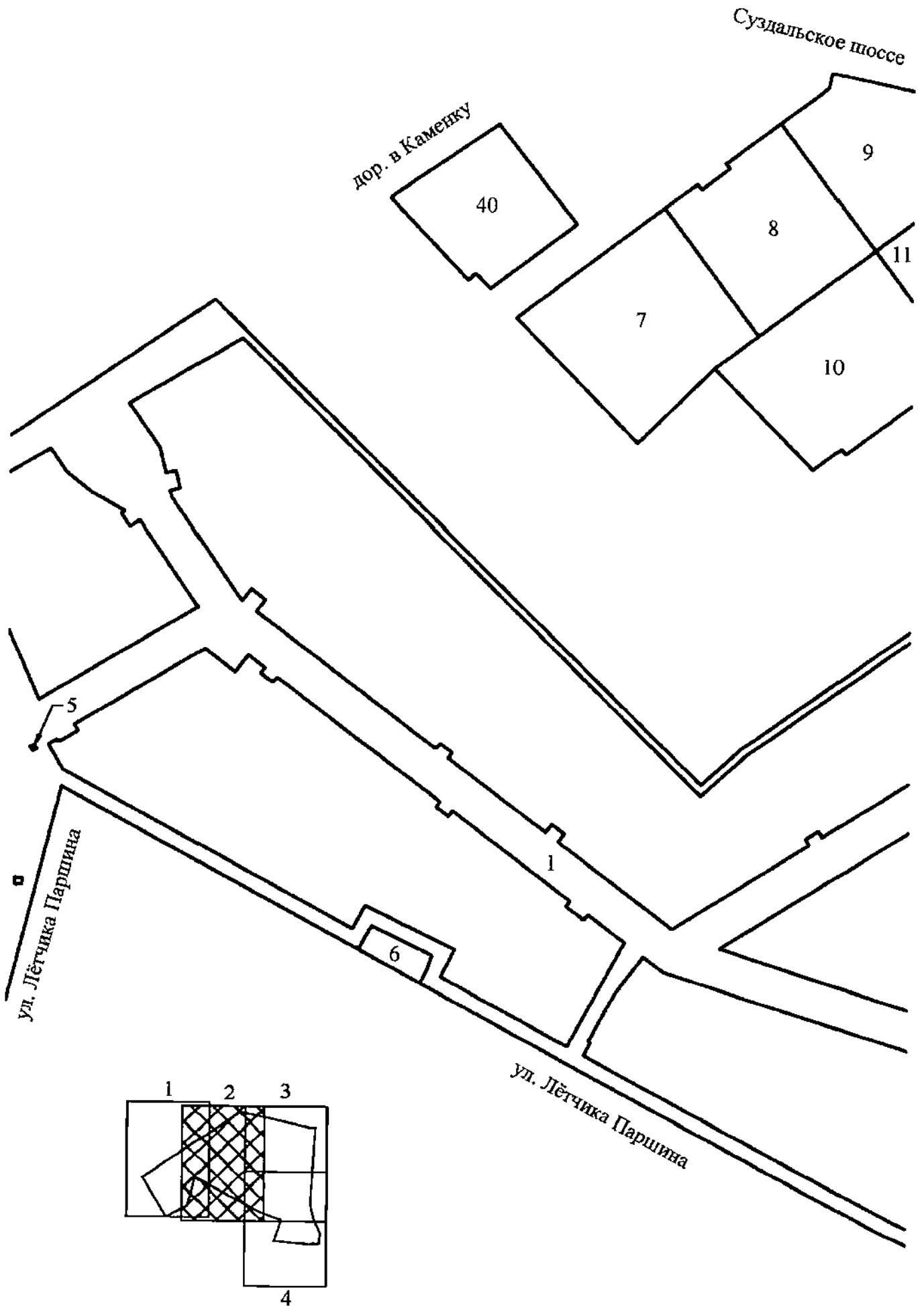
Условные обозначения

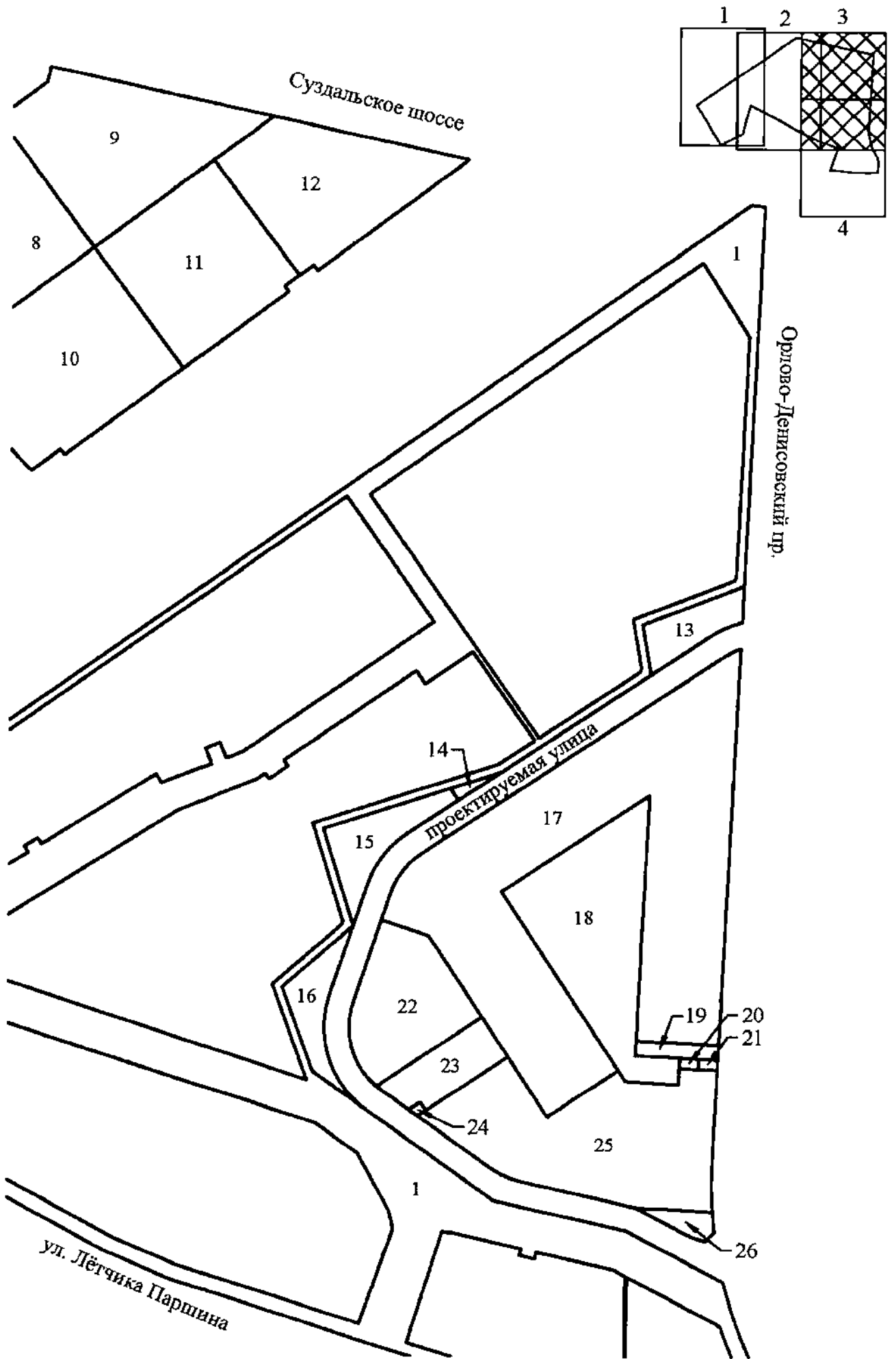
- — красные линии
- — границы планируемых элементов планировочной структуры

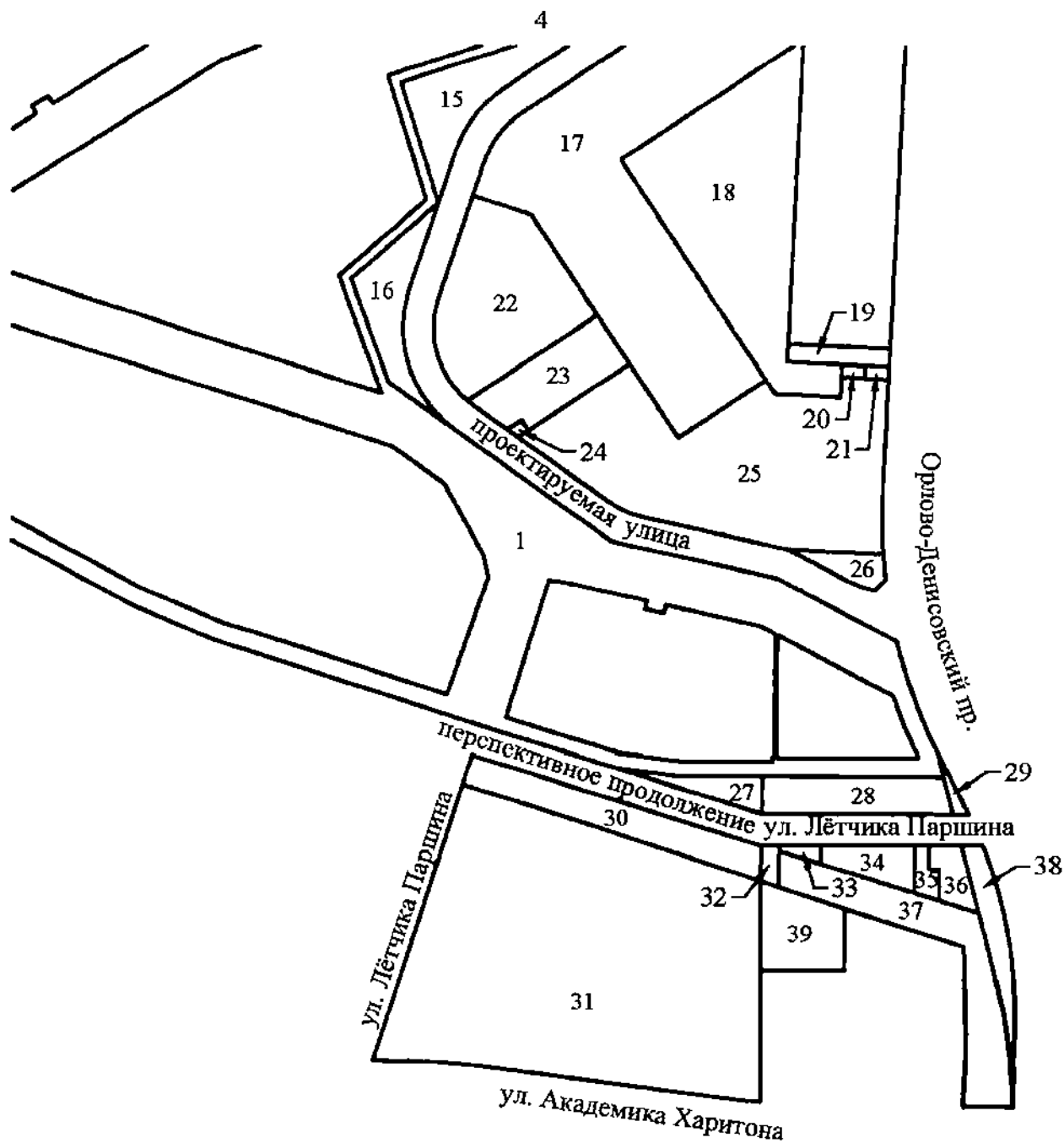


ЧЕРТЕЖ
межевания территории , ограниченной Парашютной ул.,
дор. в Каменку, Суздальским шоссе, Орлово-Денисовским пр.,
ул. Академика Харитона, ул. Лётчика Паршина, в Приморском районе
(границы образуемых земельных участков;
условные номера образуемых земельных участков)



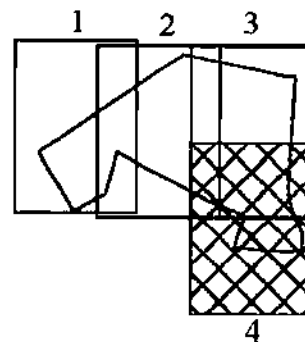






Условные обозначения

- границы образуемых земельных участков
- 30 — условные номера образуемых земельных участков



Приложение № 8
к постановлению
Правительства Санкт-Петербурга
от 29.09.2023 № 1024

ПЕРЕЧЕНЬ И СВЕДЕНИЯ

о площади образуемых земельных участков, в том числе которые будут отнесены к территориям общего пользования или имуществу общего пользования, способы их образования, вид разрешенного использования образуемых земельных участков в соответствии с проектом планировки территории, ограниченной Парашютной ул., дор. в Каменку, Суздальским шоссе, Орлово-Денисовским пр., ул.Академика Харитона, ул.Лётчика Паршина, в Приморском районе

№ п/п	Условный номер образуемого земельного участка	Вид разрешенного использования образуемого земельного участка	Площадь образуемого земельного участка, га	Способы образования земельного участка
1	2	3	4	5
1	1	Деловое управление; проведение научных исследований; предоставление коммунальных услуг	33,25	Перераспределение
2	2	Земельные участки (территории) общего пользования - благоустройство территории	0,03	Образование земельного участка из земель, находящихся в государственной собственности
3	3	Земельные участки (территории) общего пользования – улично-дорожная сеть	0,003	Образование земельного участка из земель, находящихся в государственной собственности
4	4	Предоставление коммунальных услуг	0,003	Образование земельного участка из земель, находящихся в государственной собственности
5	5	Предоставление коммунальных услуг	0,003	Образование земельного участка из земель, находящихся в государственной собственности
6	6	Земельные участки (территории) общего пользования - благоустройство территории	0,21	Образование земельного участка из земель, находящихся в государственной собственности

1	2	3	4	5
7	7	Проведение научных исследований; проведение научных испытаний; производственная деятельность	3,00	Перераспределение
8	8	Проведение научных исследований; проведение научных испытаний; производственная деятельность	2,40	Перераспределение
9	9	Проведение научных исследований; проведение научных испытаний; производственная деятельность	2,50	Перераспределение
10	10	Проведение научных исследований; проведение научных испытаний; производственная деятельность	2,91	Перераспределение
11	11	Проведение научных исследований; проведение научных испытаний; производственная деятельность	2,24	Перераспределение
12	12	Проведение научных исследований; проведение научных испытаний; производственная деятельность	2,13	Перераспределение
13	13	Магазины; хранение автотранспорта	0,41	Раздел или перераспределение
14	14	Предоставление коммунальных услуг	0,04	Раздел или перераспределение
15	15	Гостиничное обслуживание; хранение автотранспорта	0,59	Раздел или перераспределение
16	16	Гостиничное обслуживание; хранение автотранспорта	0,44	Раздел или перераспределение
17	17	Многоэтажная жилая застройка (высотная застройка)	7,29	Раздел или перераспределение
18	18	Земельные участки (территории) общего пользования - благоустройство территории	2,30	Раздел или перераспределение
19	19	Земельные участки (территории) общего пользования - улично-дорожная сеть	0,12	Раздел или перераспределение
20	20	Предоставление коммунальных услуг	0,02	Раздел или перераспределение

1	2	3	4	5
21	21	Предоставление коммунальных услуг	0,02	Раздел или перераспределение
22	22	Дошкольное, начальное и среднее общее образование	1,33	Раздел или перераспределение
23	23	Земельные участки (территории) общего пользования - благоустройство территории	0,55	Раздел или перераспределение
24	24	Предоставление коммунальных услуг	0,01	Раздел или перераспределение
25	25	Дошкольное, начальное и среднее общее образование	2,97	Раздел или перераспределение
26	26	Земельные участки (территории) общего пользования - благоустройство территории	0,14	Раздел или перераспределение
27	27	Земельные участки (территории) общего пользования - благоустройство территории	0,16	Образование земельного участка из земель, находящихся в государственной собственности
28	28	Служебные гаражи	0,46	Образование земельного участка из земель, находящихся в государственной собственности
29	29	Земельные участки (территории) общего пользования - благоустройство территории	0,03	Образование земельного участка из земель, находящихся в государственной собственности
30	30	Предоставление коммунальных услуг	0,65	Образование земельного участка из земель, находящихся в государственной собственности, или перераспределение
31	31	Обеспечение спортивно-зрелищных мероприятий	5,86	Перераспределение
32	32	Земельные участки (территории) общего пользования - улично-дорожная сеть	0,05	Образование земельного участка из земель, находящихся в государственной собственности, или перераспределение
33	33	Предоставление коммунальных услуг	0,04	Образование земельного участка из земель, находящихся в государственной собственности

1	2	3	4	5
34	34	Служебные гаражи	0,21	Образование земельного участка из земель, находящихся в государственной собственности
35	35	Предоставление коммунальных услуг	0,07	Образование земельного участка из земель, находящихся в государственной собственности
36	36	Земельные участки (территории) общего пользования - благоустройство территории	0,14	Образование земельного участка из земель, находящихся в государственной собственности
37	37	Предоставление коммунальных услуг	0,93	Образование земельного участка из земель, находящихся в государственной собственности
38	38	Предоставление коммунальных услуг	0,27	Образование земельного участка из земель, находящихся в государственной собственности, или перераспределение
39	39	Объекты культурно-досуговой деятельности	0,42	Образование земельного участка из земель, находящихся в государственной собственности
40	40	Проведение научных исследований; проведение научных испытаний; производственная деятельность	1,69	Перераспределение



Приложение № 9
к постановлению
Правительства Санкт-Петербурга
от 29.09.2023 № 1024

СВЕДЕНИЯ

о границах территории, ограниченной Парашютной ул., дор. в Каменку, Суздальским шоссе, Орлово-Денисовским пр., ул. Академика Харитона, ул. Лётчика Паршина, в Приморском районе, содержащие перечень координат характерных точек этих границ в системе координат, используемой для ведения Единого государственного реестра недвижимости

Номер точки	X	Y
1	2	3
Образуемый земельный участок 1		
1	107301,14	108764,22
2	107473,40	109027,83
3	107425,05	109056,50
4	107422,51	109058,01
5	107296,38	109133,29
6	107356,75	109235,14
7	107347,58	109249,55
8	107341,54	109253,13
9	107347,36	109262,94
10	107353,39	109259,36
11	107370,48	109258,21
12	107402,14	109311,63
13	107510,04	109247,64
14	107508,04	109244,83
15	107540,36	109227,85
16	107537,34	109209,09
17	107541,94	109189,11
18	107548,63	109184,31
19	107563,74	109173,45
20	107567,68	109170,62
21	107812,92	109530,58
22	107794,81	109548,91
23	107419,13	109929,16
24	107344,58	110004,61
25	107324,85	110024,58
26	107316,18	110033,36
27	107335,66	110054,71
28	107353,30	110074,06

1	2	3
29	107585,78	110404,90
30	107623,17	110458,11
31	107793,69	110700,78
32	107911,98	110869,12
33	107910,54	110883,01
34	107895,24	110882,26
35	107528,55	110864,28
36	107526,45	110861,04
37	107488,54	110762,26
38	107437,90	110771,08
39	107338,85	110620,99
40	107322,11	110569,31
41	107280,74	110441,62
42	107182,16	110472,21
43	107120,10	110401,22
44	107034,89	110432,16
45	106996,12	110486,76
46	106904,99	110615,11
47	106875,02	110750,19
48	106823,51	110847,68
49	106815,62	110849,69
50	106807,78	110851,86
51	106799,97	110854,17
52	106792,22	110856,63
53	106784,51	110859,24
54	106776,85	110861,99
55	106769,24	110864,89
56	106761,69	110867,93
57	106754,20	110871,11
58	106746,78	110874,44
59	106739,41	110877,90
60	106732,12	110881,51
61	106712,88	110886,27
62	106713,27	110671,28
63	106720,01	110619,13
64	106759,59	110491,38
65	106824,02	110291,04
66	106852,52	110223,88
67	107031,67	109890,28
68	107109,90	109746,52
69	107124,20	109753,80
70	107138,40	109758,60
71	107168,80	109696,40

1	2	3
72	107144,44	109682,93
73	107310,55	109377,27
74	106949,22	109286,51
75	106936,43	109279,13
76	106800,66	109051,37
77	107122,54	108871,72
78	107196,39	108996,22
79	107351,39	108904,30
80	107351,47	108872,77
81	107283,65	108774,76
Внутренний контур 1 земельный участок с кадастровым номером 78:34:0004270:41		
1	107567,23	109215,56
2	107569,45	109220,27
3	107564,64	109222,36
4	107562,52	109217,70
Внутренний контур 2 образуемый земельный участок 4		
1	107575,46	109245,64
2	107577,58	109250,43
3	107572,62	109252,51
4	107570,70	109247,61
Внутренний контур 3 земельный участок с кадастровым номером 78:34:0004270:40		
1	107382,11	109298,26
2	107384,30	109305,20
3	107377,37	109307,38
4	107375,21	109300,46
Внутренний контур 4 образуемый земельный участок 5		
1	107351,31	109344,76
2	107353,53	109349,59
3	107348,72	109351,87
4	107346,39	109347,07
Внутренний контур 5 земельный участок с кадастровым номером 78:34:0004270:39		
1	107216,33	109330,22
2	107216,17	109337,51
3	107208,87	109337,31
4	107209,11	109330,05
Внутренний контур 6 земельный участок с кадастровым номером 78:34:0004270:42		
1	107096,67	109299,57
2	107094,63	109308,09
3	107086,16	109305,99

1	2	3
4	107088,20	109297,54
Внутренний контур 7		
земельный участок с кадастровым номером 78:34:0004270:57		
1	107084,37	108914,40
2	107143,31	109015,11
3	107062,26	109063,17
4	107055,47	109051,72
5	107035,12	109063,80
6	107042,10	109075,56
7	107027,19	109084,40
8	106966,82	108982,77
Внутренний контур 8		
земельный участок с кадастровым номером 78:34:0004270:5877		
1	107172,13	109025,74
2	107203,50	109078,63
3	107244,29	109147,40
4	107111,45	109226,20
5	107070,63	109157,45
6	107039,23	109104,58
Внутренний контур 9		
земельные участки с кадастровыми номерами 78:34:0004270:8505, 78:34:0004270:8506, 78:34:0004270:62		
1	107012,08	109124,77
2	107053,71	109194,96
3	107097,28	109268,42
4	107245,50	109180,51
5	107310,58	109290,21
6	107213,47	109308,20
7	107094,94	109277,46
8	106969,42	109244,91
9	106928,00	109234,17
10	106901,79	109190,17
Внутренний контур 10		
земельный участок с кадастровым номером 78:34:0004270:60		
1	106929,31	109004,46
2	106992,47	109111,00
3	106928,90	109148,96
4	106927,12	109145,95
5	106904,76	109159,21
6	106907,22	109163,36
7	106886,76	109175,49
8	106817,83	109059,01
9	106900,98	109009,45
10	106906,12	109018,21

1	2	3
Внутренний контур 11 земельные участки с кадастровыми номерами 78:34:0004270:54, 78:34:0004270:63, 78:34:0004270:3235		
1	107604,06	109271,79
2	107658,09	109363,59
3	107634,18	109380,00
4	107613,00	109406,48
5	107594,44	109440,16
6	107591,76	109436,22
7	107584,02	109441,50
8	107578,27	109445,42
9	107585,08	109455,42
10	107545,84	109482,16
11	107496,61	109515,71
12	107448,58	109434,74
13	107400,31	109353,37
14	107504,39	109307,27
15	107508,48	109314,15
Внутренний контур 12 земельные участки с кадастровыми номерами 78:34:0004270:65, 78:34:0004270:73, 78:34:0004270:5395		
1	107327,92	109378,73
2	107197,46	109618,53
3	107165,80	109676,72
4	107189,61	109689,81
5	107144,77	109781,76
6	107116,44	109767,61
7	107050,37	109889,06
8	107045,59	109897,84
9	107128,90	109943,10
10	107153,08	109956,24
11	107181,92	109918,18
12	107176,36	109913,97
13	107190,23	109895,62
14	107195,81	109899,84
15	107287,75	109778,30
16	107282,19	109774,09
17	107291,77	109761,40
18	107297,34	109765,64
19	107331,75	109720,19
20	107424,81	109597,26
21	107419,24	109593,05
22	107428,83	109580,36
23	107434,41	109584,59

1	2	3
24	107447,46	109567,35
25	107429,97	109554,11
26	107453,52	109523,01
27	107374,71	109390,10
28	107368,37	109393,86
29	107356,65	109374,10
30	107359,38	109372,48
31	107353,94	109363,31
Внутренний контур 13 земельные участки с кадастровыми номерами 78:34:0004270:52, 78:34:0004270:69, 78:34:0004270:3354, 78:34:0004270:3353, 78:34:0004270:66, 78:34:0004270:51, 78:34:0004270:74, 78:34:0004270:75, 78:34:0004270:77, 78:34:0004270:4823, 78:34:0004270:8482, 78:34:0004270:8483, 78:34:0004270:5393, 78:34:0004270:4826, 78:34:0004270:4827, 78:34:0004270:14443		
1	107705,17	109443,79
2	107773,20	109559,40
3	107683,50	109650,19
4	107653,11	109680,96
5	107599,94	109734,77
6	107521,16	109814,50
7	107424,16	109912,69
8	107371,76	109965,72
9	107304,52	110033,07
10	107314,79	110044,33
11	107346,09	110078,64
12	107359,88	110098,26
13	107419,03	110182,42
14	107499,07	110296,30
15	107522,68	110329,89
16	107556,17	110377,54
17	107616,37	110463,19
18	107498,70	110545,88
19	107490,53	110551,62
20	107357,96	110359,38
21	107351,57	110343,38
22	107360,85	110339,65
23	107367,34	110337,04
24	107361,50	110322,40
25	107355,00	110324,98
26	107345,70	110328,67
27	107326,48	110278,97
28	107335,20	110273,80
29	107317,80	110245,91

1	2	3
30	107263,28	110158,52
31	107269,50	110154,64
32	107261,15	110141,25
33	107254,93	110145,13
34	107226,44	110099,46
35	107191,21	110042,99
36	107167,39	110004,80
37	107203,75	109956,78
38	107256,48	109887,13
39	107264,89	109893,50
40	107269,07	109887,98
41	107274,73	109880,51
42	107266,36	109874,17
43	107305,31	109822,71
44	107342,47	109773,57
45	107348,02	109777,77
46	107357,55	109765,19
47	107352,00	109760,98
48	107387,90	109713,62
49	107454,97	109625,02
50	107492,54	109575,39
51	107504,50	109584,45
52	107512,20	109574,28
53	107515,52	109569,90
54	107503,51	109560,83
55	107504,38	109559,67
56	107584,44	109504,82
57	107609,22	109487,93
58	107615,39	109486,41
59	107617,86	109496,59
60	107636,08	109492,18
61	107633,59	109481,93
62	107660,07	109475,41
Внутренний контур 14 земельный участок с кадастровым номером 78:34:0004270:68		
1	107618,44	110486,17
2	107853,59	110820,81
3	107778,68	110867,95
4	107535,89	110856,12
5	107532,90	110854,14
6	107493,95	110752,64
7	107444,30	110761,34
8	107440,75	110759,94
9	107373,60	110658,22

1	2	3
Внутренний контур 15 земельные участки с кадастровыми номерами 78:34:0004270:103, 78:34:0004270:13904, 78:34:0004270:13905, 78:34:0004270:5399, 78:34:0004270:5398		
1	107147,58	110053,98
2	107298,34	110295,64
3	107319,02	110345,55
4	107330,91	110374,23
5	107336,60	110382,48
6	107330,85	110386,46
7	107343,90	110405,39
8	107349,66	110401,42
9	107427,74	110514,78
10	107441,07	110534,13
11	107427,79	110543,30
12	107460,64	110590,94
13	107370,84	110654,04
14	107346,68	110617,43
15	107334,62	110580,22
16	107286,24	110431,01
17	107271,66	110435,54
18	107186,50	110461,97
19	107183,68	110461,03
20	107127,53	110396,82
21	107122,66	110391,25
22	107067,68	110411,21
23	107026,04	110426,33
24	107032,71	110405,90
Внутренний контур 16 земельные участки с кадастровыми номерами 78:34:0004270:3339, 78:34:0004270:3338, 78:34:0004270:3264, 78:34:0004270:3350, 78:34:0004270:13090, 78:34:0004270:13091, 78:34:0004270:3351		
1	107036,39	109914,92
2	107049,86	109922,12
3	107051,15	109919,75
4	107098,95	109945,50
5	107138,50	109975,47
6	107122,96	109995,98
7	107110,04	110036,43
8	107086,45	110110,30
9	107053,75	110212,69
10	107017,72	110325,51
11	106986,46	110423,42
12	106982,72	110435,12

1	2	3
13	106952,45	110477,77
14	106894,20	110510,00
15	106875,69	110514,23
16	106779,74	110480,42
17	106815,57	110368,64
18	106838,39	110297,46
19	106849,36	110271,56
20	106866,13	110231,97
21	106902,44	110164,36
22	106954,16	110068,05
23	106991,53	109998,46
Внутренний контур 17 земельные участки с кадастровыми номерами 78:34:0004270:99, 78:34:0004270:3298		
1	106760,86	110528,84
2	106873,73	110563,82
3	106872,46	110569,52
4	106873,13	110569,72
5	106856,58	110643,70
6	106849,76	110642,19
7	106846,33	110657,63
8	106853,15	110659,14
9	106835,97	110736,58
10	106829,64	110748,56
11	106728,93	110748,37
12	106728,93	110746,51
13	106725,38	110746,51
14	106725,52	110672,37
15	106732,06	110621,78
Внутренний контур 18 земельный участок с кадастровым номером 78:34:0004270:100		
1	106828,59	110750,56
2	106778,83	110844,71
3	106756,83	110852,88
4	106740,39	110860,09
5	106728,71	110865,70
6	106728,92	110750,38
Образуемый земельный участок 2		
1	107532,58	109118,40
2	107564,33	109165,64
3	107560,31	109168,36
4	107528,16	109120,69
Образуемый земельный участок 3		
1	107564,33	109165,64

1	2	3
2	107567,68	109170,62
3	107563,74	109173,45
4	107560,31	109168,36
Образуемый земельный участок 4		
1	107575,46	109245,64
2	107577,58	109250,43
3	107572,62	109252,51
4	107570,70	109247,61
Образуемый земельный участок 5		
1	107351,31	109344,76
2	107353,53	109349,59
3	107348,72	109351,87
4	107346,39	109347,07
Образуемый земельный участок 6		
1	107168,80	109696,40
2	107138,40	109758,60
3	107124,20	109753,80
4	107109,90	109746,52
5	107144,44	109682,93
Образуемый земельный участок 7		
1	107796,09	109839,90
2	107909,64	109991,55
3	107778,19	110089,00
4	107744,90	110044,25
5	107667,27	109965,37
Образуемый земельный участок 8		
1	107778,19	110089,00
2	107866,60	110207,84
3	107997,55	110110,43
4	107956,11	110054,41
5	107950,93	110058,26
6	107929,31	110029,36
7	107934,85	110025,22
8	107909,64	109991,55
Образуемый земельный участок 9		
1	107866,60	110207,84
2	107955,32	110327,10
3	108000,12	110387,31
4	108049,42	110162,88
5	108033,80	110159,42
6	107997,55	110110,43
Образуемый земельный участок 10		
1	107744,90	110044,25

1	2	3
2	107778,19	110089,00
3	107866,60	110207,84
4	107745,11	110298,23
5	107656,71	110178,88
6	107662,27	110174,72
7	107640,64	110145,83
Образуемый земельный участок 11		
1	107866,60	110207,84
2	107955,32	110327,10
3	107839,24	110413,80
4	107828,23	110399,06
5	107822,78	110403,10
6	107745,11	110298,23
Образуемый земельный участок 12		
1	107839,24	110413,80
2	107849,81	110427,95
3	107844,26	110432,11
4	107956,88	110584,13
5	108000,12	110387,31
6	107955,32	110327,10
Образуемый земельный участок 13		
1	107488,54	110762,26
2	107526,45	110861,04
3	107528,55	110864,28
4	107491,12	110862,44
5	107488,67	110854,06
6	107485,51	110845,92
7	107481,66	110838,07
8	107477,17	110830,58
9	107437,90	110771,08
Образуемый земельный участок 14		
1	107322,11	110569,31
2	107338,85	110620,99
3	107310,01	110577,29
Образуемый земельный участок 15		
1	107280,74	110441,62
2	107322,11	110569,31
3	107310,01	110577,29
4	107276,68	110526,79
5	107270,93	110518,92
6	107264,47	110511,63
7	107257,33	110504,99
8	107249,60	110499,06

1	2	3
9	107241,35	110493,89
10	107232,63	110489,52
11	107223,55	110486,01
12	107182,16	110472,21
Образуемый земельный участок 16		
1	107120,10	110401,22
2	107182,16	110472,21
3	107112,11	110448,86
4	107102,43	110446,15
5	107092,54	110444,41
6	107082,52	110443,64
7	107072,47	110443,86
8	107062,49	110445,06
9	107052,68	110447,23
10	107043,13	110450,35
11	107033,92	110454,39
12	107025,16	110459,31
13	107016,93	110465,07
14	107009,29	110471,61
15	107002,34	110478,86
16	106996,12	110486,76
17	107034,89	110432,16
Образуемый земельный участок 17		
1	107188,40	110500,64
2	107215,08	110509,53
3	107222,50	110512,41
4	107229,08	110515,71
5	107235,33	110519,62
6	107241,17	110524,10
7	107246,42	110528,99
8	107251,45	110534,63
9	107256,14	110541,05
10	107456,01	110843,91
11	107459,68	110850,03
12	107462,59	110855,96
13	107464,60	110861,14
14	107063,26	110841,46
15	107067,34	110758,35
16	107316,07	110770,55
17	107217,63	110621,40
18	107037,18	110740,49
19	106989,95	110668,92
20	107050,35	110629,07

1	2	3
21	107090,34	110602,67
22	107172,46	110548,48
Образуемый земельный участок 18		
1	107217,63	110621,40
2	107316,07	110770,55
3	107067,34	110758,35
4	107052,36	110757,62
5	107050,16	110802,52
6	107039,71	110802,01
7	107023,35	110801,21
8	107025,97	110747,88
9	107037,18	110740,49
Образуемый земельный участок 19		
1	107052,36	110757,62
2	107050,16	110802,52
3	107048,28	110840,72
4	107063,26	110841,46
5	107067,34	110758,35
Образуемый земельный участок 20		
1	107050,16	110802,52
2	107049,22	110821,62
3	107038,78	110821,11
4	107039,71	110802,01
Образуемый земельный участок 21		
1	107049,22	110821,62
2	107048,28	110840,72
3	107037,84	110840,21
4	107038,78	110821,11
Образуемый земельный участок 22		
1	107104,79	110472,77
2	107188,40	110500,64
3	107172,46	110548,48
4	107090,34	110602,67
5	107020,19	110496,61
6	107021,23	110495,28
7	107026,49	110489,80
8	107032,25	110484,86
9	107038,48	110480,51
10	107045,10	110476,78
11	107052,06	110473,73
12	107059,28	110471,37
13	107066,69	110469,73
14	107074,23	110468,82

1	2	3
15	107081,83	110468,66
16	107089,40	110469,24
17	107096,88	110470,56
Образуемый земельный участок 23		
1	107020,19	110496,61
2	107090,34	110602,67
3	107050,35	110629,07
4	106995,83	110546,46
5	107004,18	110540,95
6	106996,53	110529,37
7	107016,15	110501,73
Образуемый земельный участок 24		
1	106996,53	110529,37
2	107004,18	110540,95
3	106995,83	110546,46
4	106990,32	110538,11
Образуемый земельный участок 25		
1	106990,32	110538,11
2	106995,83	110546,46
3	107050,35	110629,07
4	106989,95	110668,92
5	107037,18	110740,49
6	107025,97	110747,88
7	107023,35	110801,21
8	107039,71	110802,01
9	107038,78	110821,11
10	107037,84	110840,21
11	106947,22	110835,76
12	106936,72	110835,38
13	106926,22	110835,25
14	106915,72	110835,37
15	106905,22	110835,76
16	106894,74	110836,40
17	106898,70	110758,86
18	106924,91	110640,76
19	106927,80	110630,88
20	106931,98	110621,46
21	106937,38	110612,68
Образуемый земельный участок 26		
1	106894,74	110836,40
2	106884,27	110837,29
3	106873,83	110838,44
4	106864,91	110829,20

1	2	3
5	106867,86	110818,86
6	106872,21	110809,02
7	106898,70	110758,86
Образуемый земельный участок 27		
1	106683,19	110737,97
2	106713,15	110738,48
3	106713,27	110671,28
4	106720,01	110619,13
Образуемый земельный участок 28		
1	106713,15	110738,48
2	106712,88	110886,27
3	106682,60	110894,24
4	106682,88	110738,98
5	106683,19	110737,97
Образуемый земельный участок 29		
1	106732,12	110881,51
2	106682,57	110907,25
3	106682,60	110894,24
4	106712,88	110886,27
Образуемый земельный участок 30		
1	106706,76	110493,74
2	106677,17	110588,19
3	106628,04	110737,02
4	106628,22	110737,02
5	106657,88	110737,53
6	106657,89	110735,17
7	106730,34	110501,33
Образуемый земельный участок 31		
1	106706,76	110493,74
2	106677,17	110588,19
3	106628,04	110737,02
4	106555,00	110737,50
5	106446,37	110737,50
6	106446,55	110735,16
7	106446,96	110730,51
8	106447,41	110725,86
9	106447,91	110721,21
10	106448,45	110716,57
11	106449,04	110711,94
12	106461,03	110620,92
13	106474,92	110515,48
14	106475,49	110510,99
15	106476,02	110506,50

1	2	3
16	106476,52	110502,00
17	106476,97	110497,50
18	106477,39	110492,99
19	106477,76	110488,49
20	106478,10	110483,97
21	106478,40	110479,46
22	106478,65	110474,94
23	106478,87	110470,42
24	106479,05	110465,90
25	106479,19	110461,38
26	106480,27	110420,81
Образуемый земельный участок 32		
1	106657,88	110737,53
2	106657,85	110752,53
3	106652,53	110752,44
4	106623,17	110751,94
5	106628,04	110737,02
6	106628,22	110737,02
Образуемый земельный участок 33		
1	106652,53	110752,44
2	106642,10	110786,13
3	106657,79	110786,13
4	106657,85	110752,53
Образуемый земельный участок 34		
1	106657,79	110786,13
2	106657,65	110862,81
3	106618,36	110862,74
4	106642,10	110786,13
Образуемый земельный участок 35		
1	106618,36	110862,74
2	106612,07	110883,06
3	106637,88	110883,11
4	106637,90	110874,57
5	106657,63	110874,61
6	106657,65	110862,81
Образуемый земельный участок 36		
1	106657,63	110874,61
2	106657,58	110900,83
3	106602,03	110915,45
4	106612,07	110883,06
5	106637,88	110883,11
6	106637,90	110874,57
Образуемый земельный участок 37		

1	2	3
1	106652,53	110752,44
2	106642,10	110786,13
3	106618,36	110862,74
4	106612,07	110883,06
5	106602,03	110915,45
6	106594,48	110917,44
7	106518,51	110936,41
8	106484,71	110940,94
9	106446,79	110944,06
10	106442,44	110944,00
11	106443,03	110902,87
12	106490,00	110905,25
13	106574,15	110903,38
14	106576,46	110896,25
15	106605,40	110806,37
16	106623,17	110751,94
Образуемый земельный участок 38		
1	106657,58	110900,83
2	106657,55	110918,34
3	106648,45	110921,87
4	106639,25	110925,16
5	106629,97	110928,20
6	106620,61	110931,00
7	106611,18	110933,55
8	106601,68	110935,85
9	106592,13	110937,89
10	106582,53	110939,68
11	106572,88	110941,22
12	106563,20	110942,50
13	106553,48	110943,52
14	106543,74	110944,29
15	106533,99	110944,79
16	106524,22	110945,04
17	106514,46	110945,03
18	106446,79	110944,06
19	106484,71	110940,94
20	106518,51	110936,41
21	106594,48	110917,44
22	106602,03	110915,45
Образуемый земельный участок 39		
1	106628,04	110737,02
2	106623,17	110751,94
3	106605,40	110806,37

1	2	3
4	106554,98	110805,66
5	106555,00	110737,50
Образуемый земельный участок 40		
1	107918,83	109710,29
2	107924,43	109716,73
3	107995,23	109821,08
4	107897,44	109897,67
5	107892,22	109901,58
6	107825,81	109812,85
7	107841,34	109797,71
8	107834,08	109790,27

