



ПРАВИТЕЛЬСТВО САНКТ-ПЕТЕРБУРГА

ПОСТАНОВЛЕНИЕ окуд06.12.2023№ 1278

**Об утверждении проекта планировки
с проектом межевания территории
для размещения линейного объекта
регионального значения
«Центральная ул. в пос.Металлострой»**

В соответствии со статьями 45 и 46 Градостроительного кодекса Российской Федерации и в целях обеспечения градостроительного развития территории для размещения линейного объекта регионального значения «Центральная ул. в пос.Металлострой» Правительство Санкт-Петербурга

ПОСТАНОВЛЯЕТ:

1. Утвердить проект планировки территории для размещения линейного объекта регионального значения «Центральная ул. в пос.Металлострой» в составе:

1.1. Чертеж красных линий территории для размещения линейного объекта регионального значения «Центральная ул. в пос.Металлострой» (границы территории, в отношении которой осуществляется подготовка проекта планировки; устанавливаемые красные линии; отменяемые красные линии; номера характерных точек устанавливаемых красных линий, в том числе точек начала и окончания красных линий, точек изменения описания красных линий; перечень координат характерных точек устанавливаемых красных линий) согласно приложению № 1.

1.2. Чертеж границ зон планируемого размещения линейного объекта регионального значения «Центральная ул. в пос.Металлострой» (границы территории, в отношении которой осуществляется подготовка проекта планировки; границы зон планируемого размещения линейного объекта регионального значения; номера характерных точек границ зон планируемого размещения линейного объекта регионального значения, в том числе точек начала и окончания, точек изменения описания границ таких зон) согласно приложению № 2.

1.3. Положение о размещении линейного объекта регионального значения «Центральная ул. в пос.Металлострой» согласно приложению № 3.

2. Утвердить проект межевания территории для размещения линейного объекта регионального значения «Центральная ул. в пос.Металлострой» в составе:

2.1. Чертеж межевания территории для размещения линейного объекта регионального значения «Центральная ул. в пос.Металлострой» (красные линии) согласно приложению № 4.

2.2. Чертеж межевания территории для размещения линейного объекта регионального значения «Центральная ул. в пос.Металлострой» (границы и условные номера образуемых земельных участков, в том числе в отношении которых предполагаются их резервирование и (или) изъятие для государственных нужд) согласно приложению № 5.

2.3. Перечень образуемых земельных участков; перечень координат характерных точек образуемых земельных участков; сведения о границах территории, применительно к которой осуществляется подготовка проекта межевания, содержащие перечень координат характерных точек таких границ в системе координат, используемой для ведения Единого государственного реестра недвижимости; вид разрешенного использования образуемых земельных участков, предназначенных для размещения линейного объекта регионального значения «Центральная ул. в пос.Металлострой», согласно приложению № 6.

3. Постановление вступает в силу на следующий день после его официального опубликования.

4. Контроль за выполнением постановления возложить на вице-губернатора Санкт-Петербурга Линченко Н.В.

Губернатор
Санкт-Петербурга



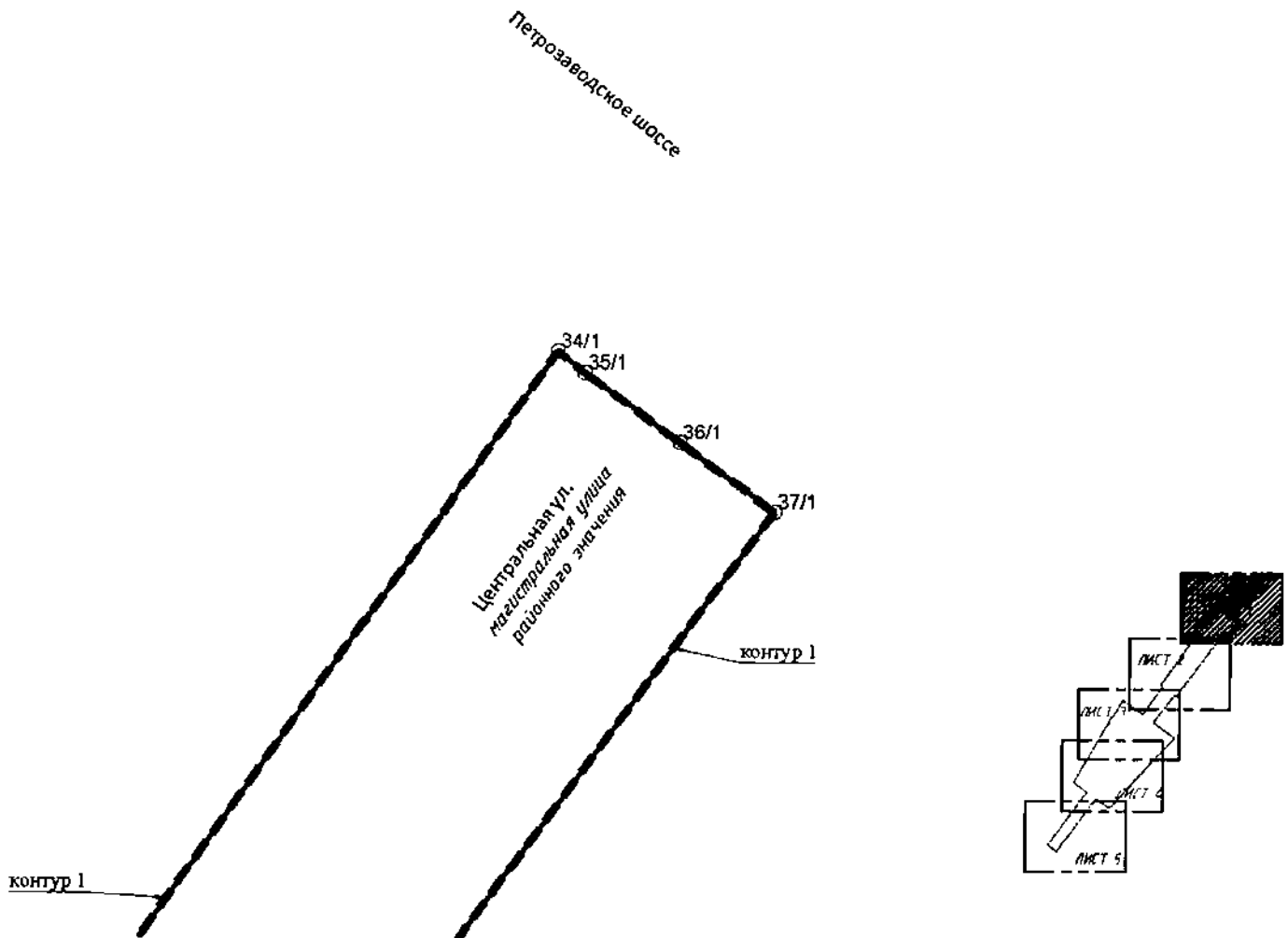
А.Д.Беглов

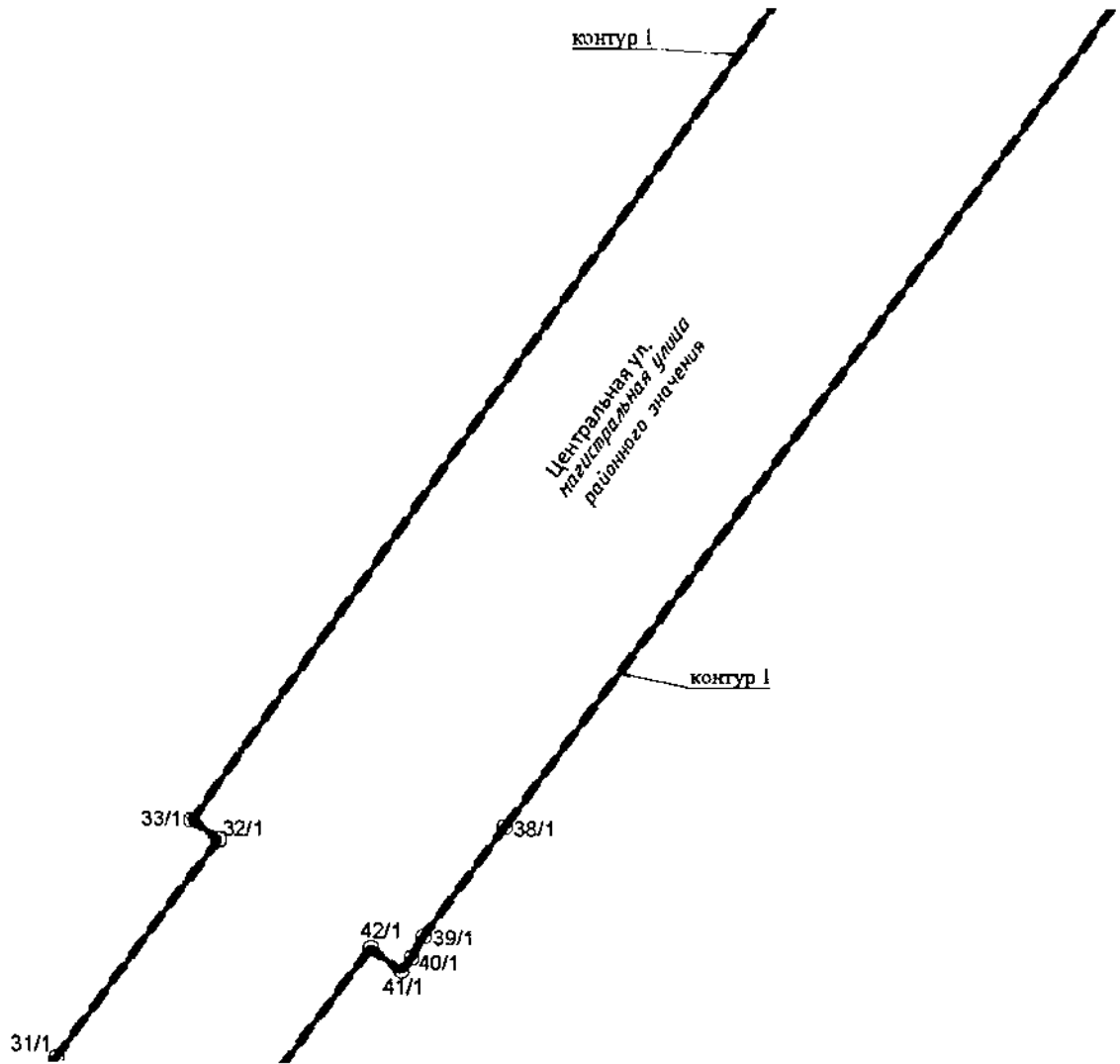
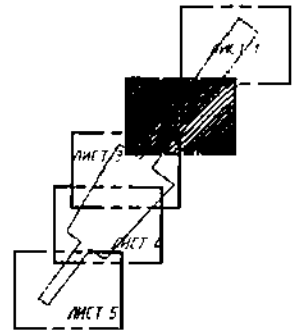


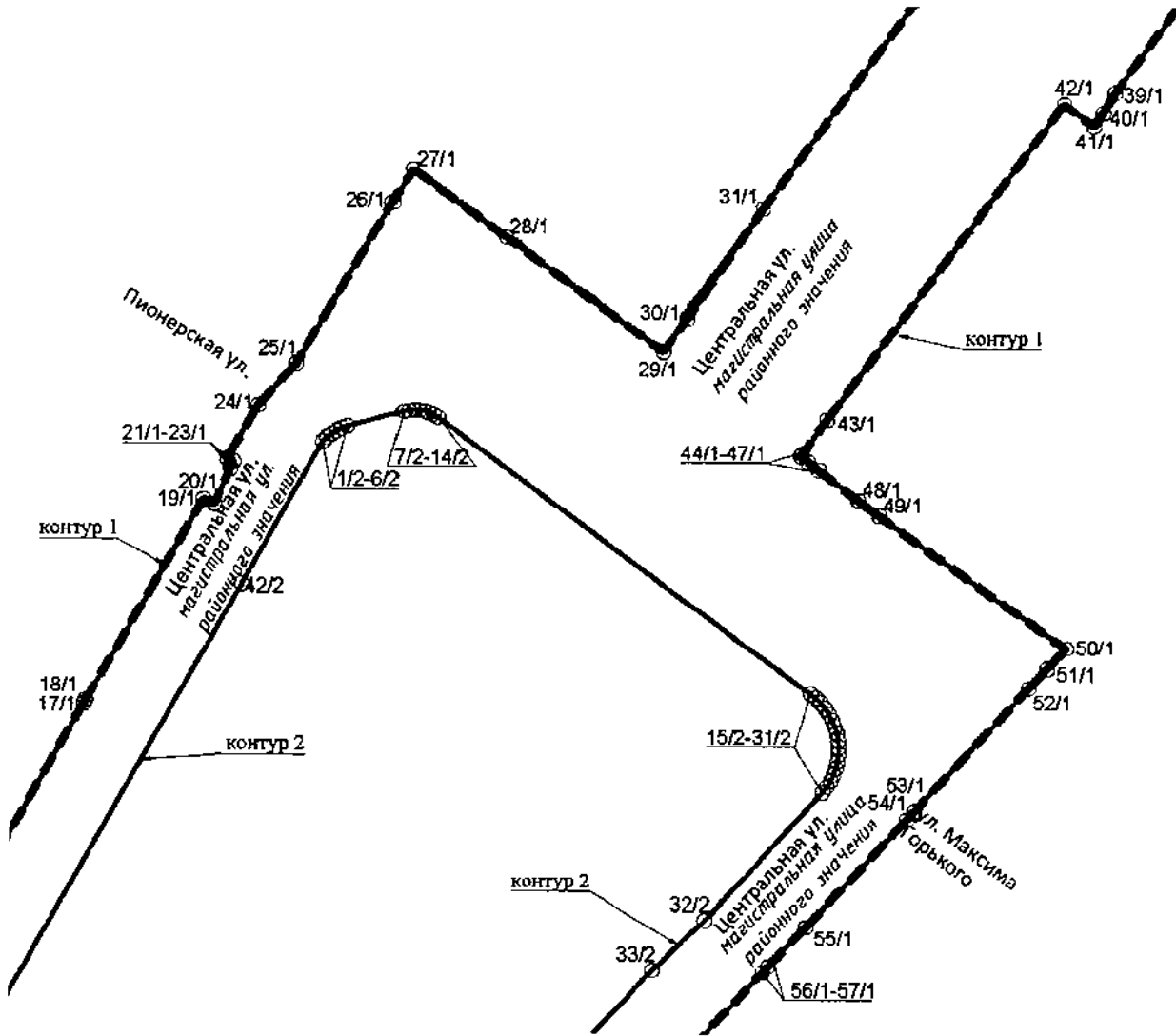
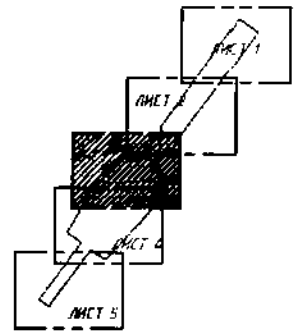
ЧЕРТЕЖ

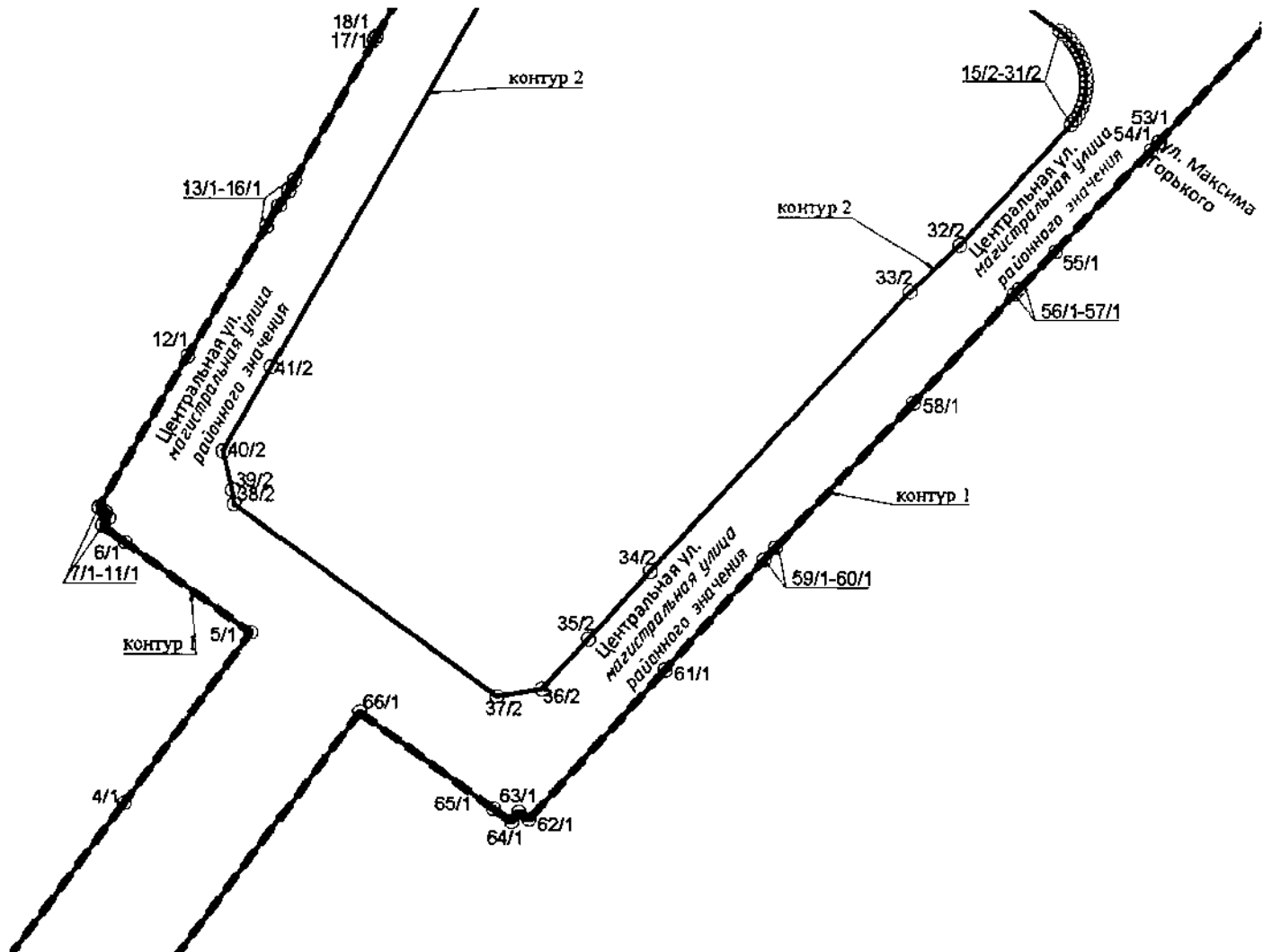
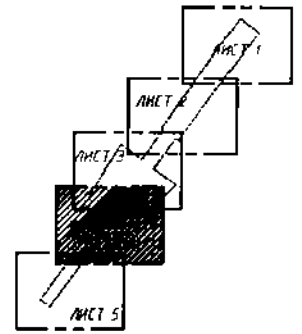
**красных линий территории для размещения линейного объекта регионального значения
«Центральная ул. в пос. Металлострой»**

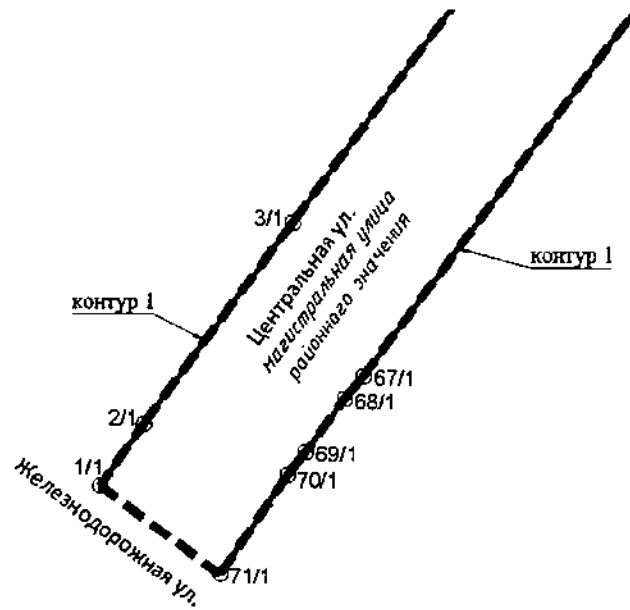
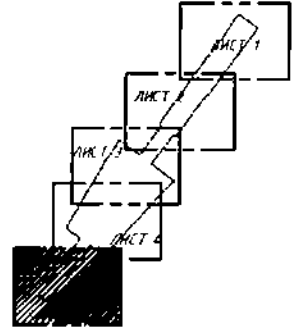
**(границы территории, в отношении которой осуществляется подготовка проекта
планировки; устанавливаемые красные линии; отменяемые красные линии; номера
характерных точек устанавливаемых красных линий, в том числе точек начала
и окончания красных линий, точек изменения описания красных линий;
перечень координат характерных точек устанавливаемых красных линий)**











Условные обозначения

- — границы территории, в отношении которой осуществляется подготовка проекта планировки
- — устанавливаемые красные линии
- x—x— — отменяемые красные линии
- 1/1 — номера характерных точек устанавливаемых красных линий, в том числе точек начала и окончания красных линий, точек изменения описания красных линий

ПЕРЕЧЕНЬ
координат характерных точек устанавливаемых красных линий

Номер точки	X	Y
1	2	3
Контур 1		
1	79972,07	128122,40
2	79984,31	128130,93
3	80024,16	128160,16
4	80074,83	128197,35
5	80112,47	128224,94
6	80132,30	128197,14
7	80135,84	128192,24
8	80137,57	128193,50
9	80138,20	128192,65
10	80138,70	128193,01
11	80139,88	128191,39
12	80173,29	128210,75
13	80201,78	128227,82
14	80206,37	128230,46
15	80209,69	128232,40
16	80211,94	128233,68
17	80242,86	128251,09
18	80243,69	128251,54
19	80285,60	128275,82
20	80284,58	128278,08
21	80291,93	128281,38
22	80293,36	128282,02
23	80293,97	128280,67
24	80305,05	128287,09
25	80313,68	128294,91
26	80347,10	128314,67
27	80354,15	128318,83
28	80340,07	128338,17
29	80316,34	128370,77
30	80323,29	128375,76
31	80345,98	128391,31
32	80389,61	128423,20
33	80393,47	128417,86
34	80663,09	128608,17
35	80658,62	128613,87
36	80643,89	128634,02
37	80629,16	128654,17
38	80392,42	128480,33
39	80370,42	128464,24
40	80366,09	128461,80
41	80363,43	128459,84
42	80367,96	128453,71
43	80302,27	128404,71
44	80295,23	128399,68

1	2	3
45	80294,74	128399,33
46	80293,57	128400,86
47	80291,86	128403,09
48	80285,60	128411,34
49	80282,41	128415,69
50	80255,07	128454,56
51	80250,79	128450,63
52	80246,62	128446,80
53	80221,00	128423,27
54	80219,18	128421,59
55	80196,88	128400,82
56	80188,72	128392,97
57	80187,46	128391,86
58	80163,50	128369,83
59	80131,57	128339,77
60	80128,88	128337,27
61	80104,61	128315,79
62	80071,50	128285,95
63	80073,11	128283,70
64	80070,94	128282,10
65	80073,81	128278,10
66	80095,00	128248,60
67	79993,82	128174,25
68	79989,35	128170,54
69	79978,85	128162,94
70	79974,42	128159,45
71	79954,69	128146,19
Конгр 2		
1	80297,61	128300,53
2	80298,43	128301,41
3	80299,17	128302,38
4	80299,81	128303,42
5	80300,34	128304,51
6	80300,77	128305,65
7	80303,88	128317,20
8	80304,09	128318,21
9	80304,18	128319,24
10	80304,13	128320,27
11	80303,96	128321,29
12	80303,66	128322,28
13	80303,23	128323,22
14	80302,70	128324,11
15	80245,35	128401,55
16	80244,44	128402,68
17	80243,43	128403,72
18	80242,31	128404,65
19	80241,10	128405,45
20	80239,82	128406,13
21	80238,48	128406,68

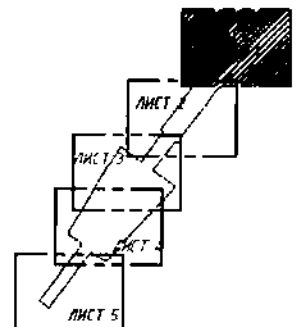
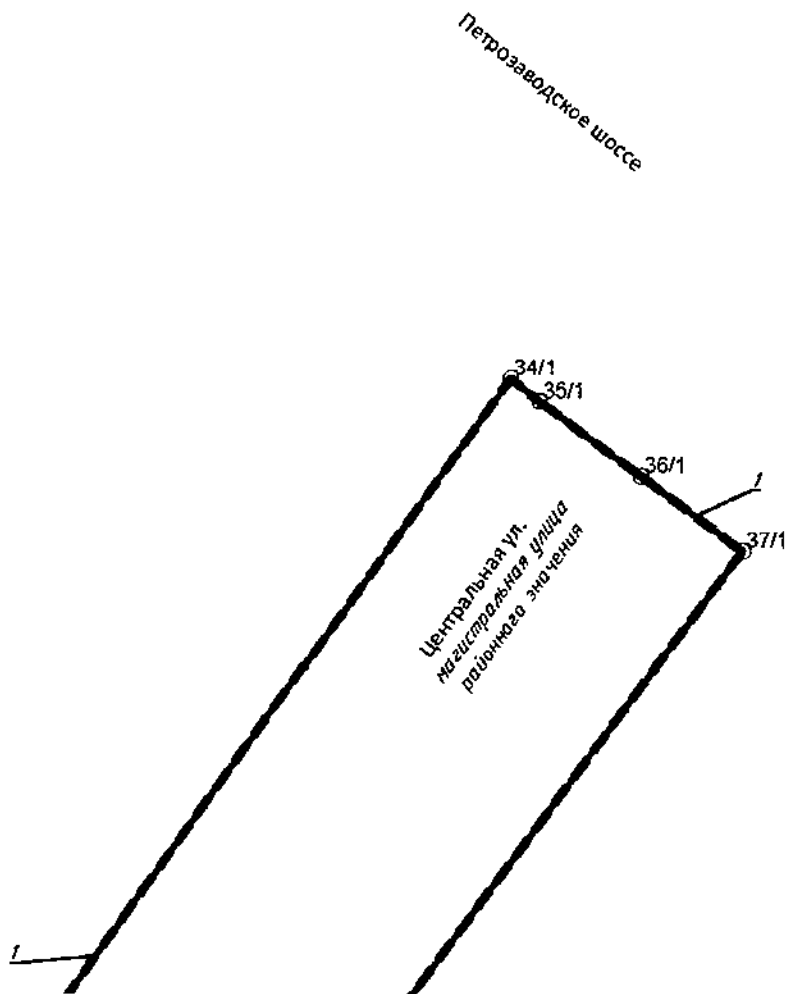
1	2	3
22	80237,08	128407,08
23	80235,65	128407,34
24	80234,20	128407,45
25	80232,75	128407,41
26	80231,31	128407,22
27	80229,90	128406,88
28	80228,53	128406,40
29	80227,22	128405,79
30	80225,97	128405,04
31	80224,82	128404,17
32	80198,20	128379,81
33	80187,87	128368,99
34	80126,30	128312,31
35	80111,31	128298,85
36	80100,23	128288,61
37	80098,58	128278,74
38	80140,68	128221,07
39	80143,86	128220,60
40	80152,46	128218,58
41	80170,95	128229,02
42	80268,05	128283,82

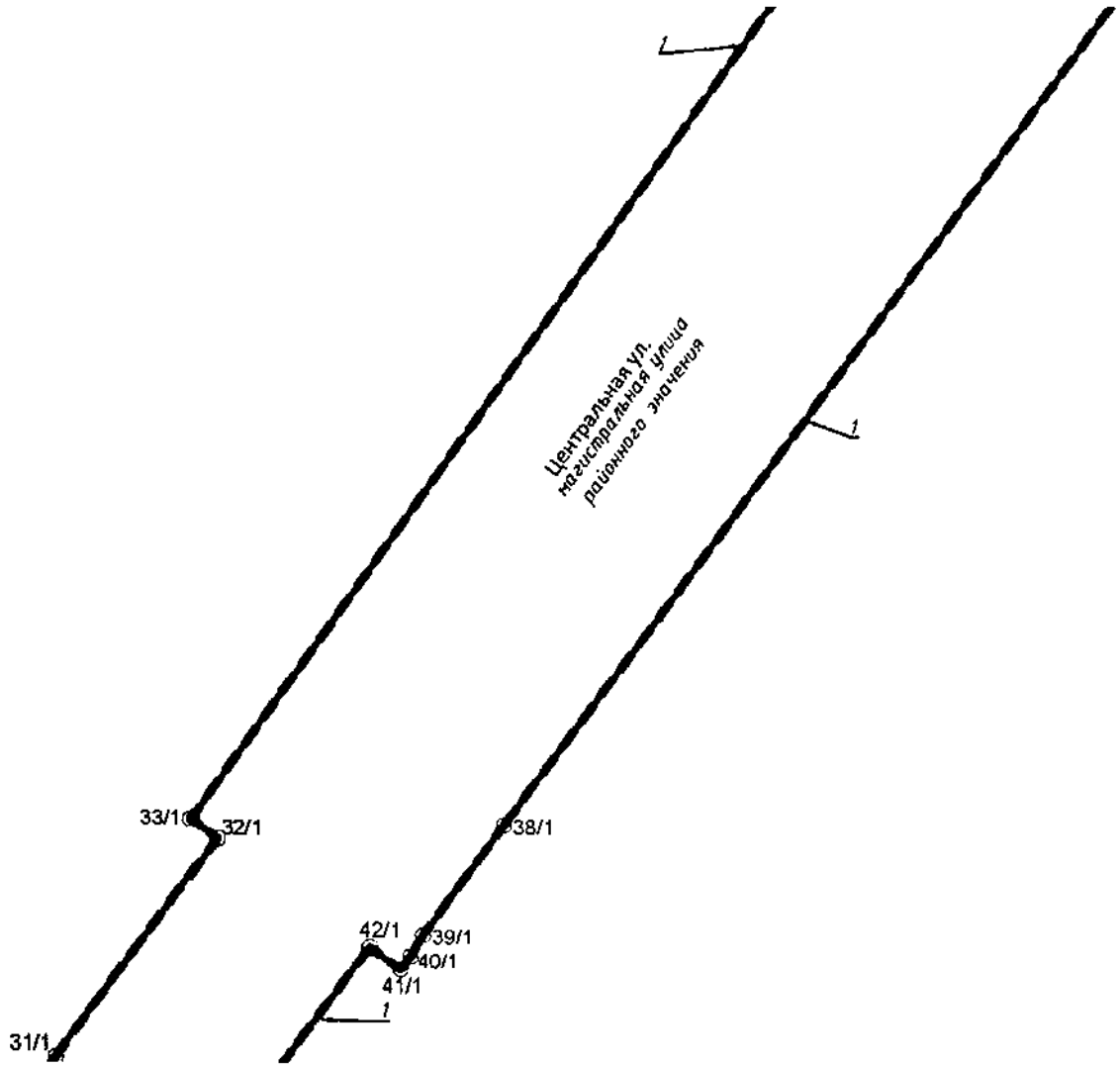
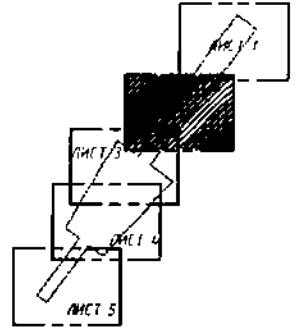


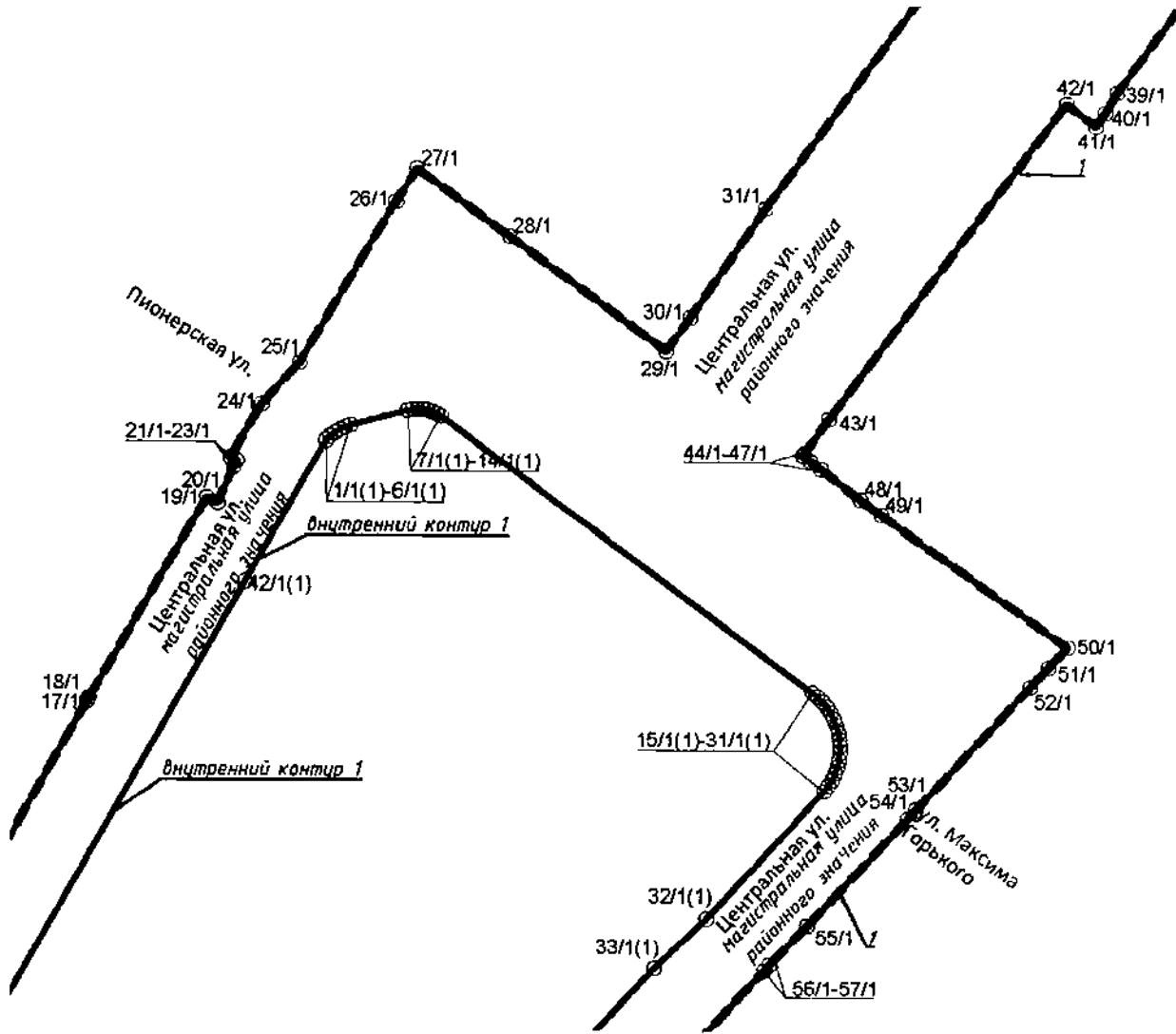
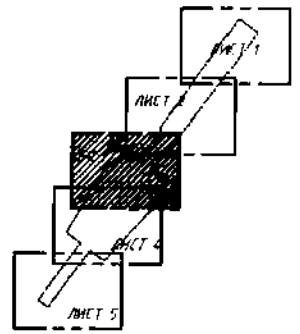
ЧЕРТЕЖ

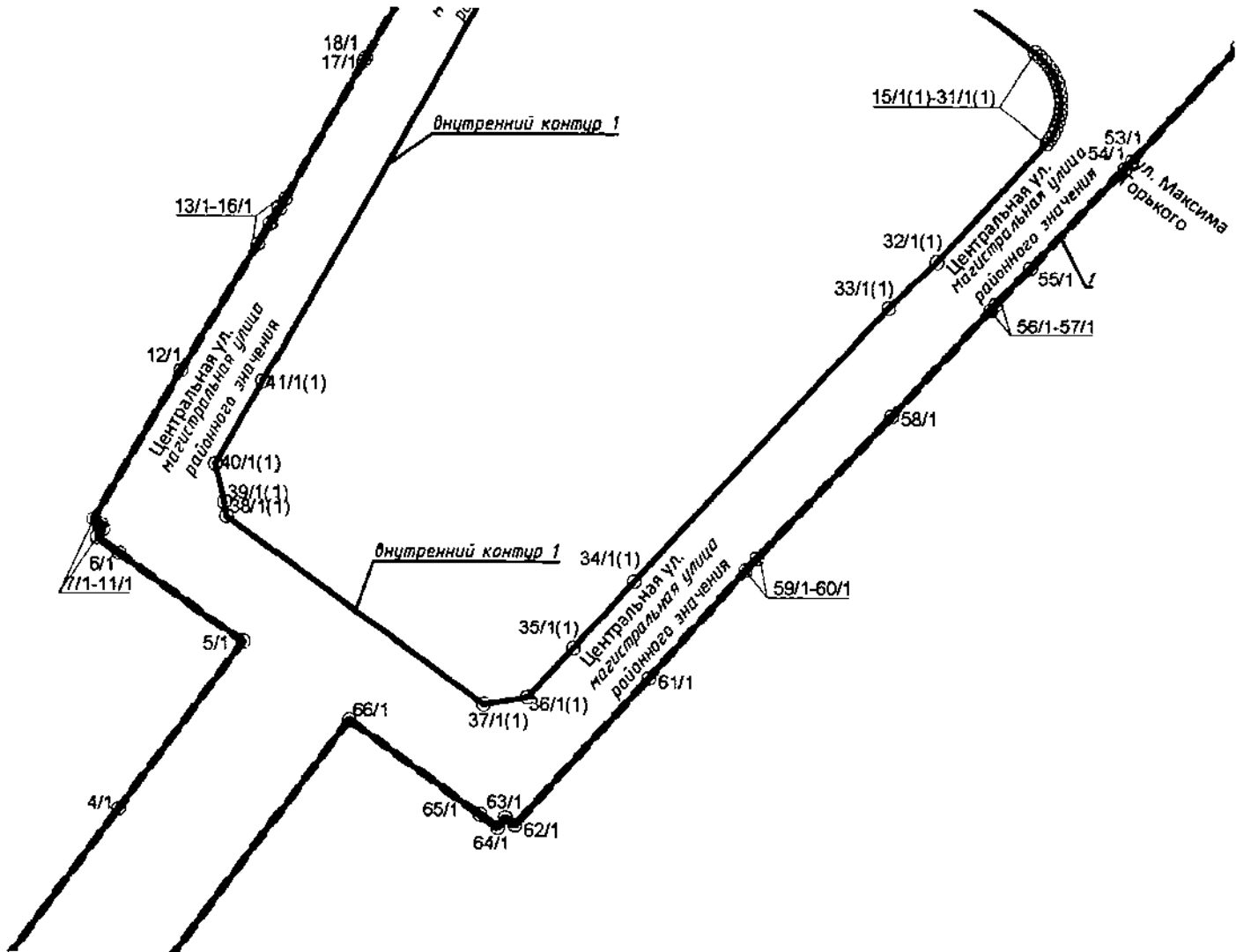
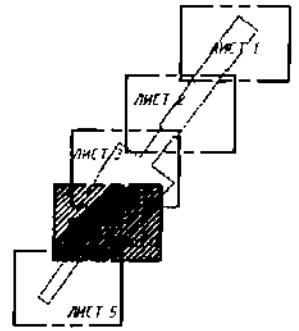
**границ зон планируемого размещения линейного объекта регионального значения
«Центральная ул. в пос. Металлострой»**

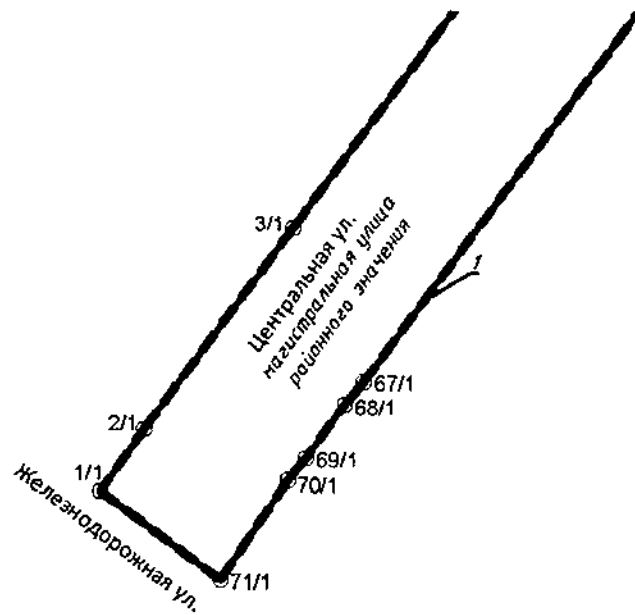
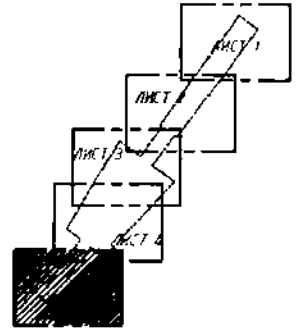
(границы территории, в отношении которой осуществляется подготовка проекта планировки; границы зон планируемого размещения линейного объекта регионального значения; номера характерных точек границ зон планируемого размещения линейного объекта регионального значения, в том числе точек начала и окончания, точек изменения описания границ таких зон)











Условные обозначения

- — границы территории, в отношении которой осуществляется подготовка проекта планировки
- — границы зон планируемого размещения линейных объектов регионального значения
- ↙ 1 — номера зон планируемого размещения линейных объектов регионального значения
- 1/1 — номера характерных точек границ зон планируемого размещения линейных объектов регионального значения, в том числе точек начала и окончания, точек изменения описания границ таких зон



Приложение № 3
к постановлению
Правительства Санкт-Петербурга
от 06.12.2023 № 1278

ПОЛОЖЕНИЕ
о размещении линейного объекта регионального значения
«Центральная ул. в пос.Металлострой»

1. Наименование, основные характеристики и назначение планируемого для размещения линейного объекта регионального значения.

Наименование: линейный объект регионального значения «Центральная ул. в пос.Металлострой» (далее – линейный объект регионального значения).

Основные характеристики:

Категория	Магистральная улица районного значения
Протяженность, км	0,915
Пропускная способность, привед.ед/ч	2809
Грузонапряженность, тыс.т/год	2930
Интенсивность движения, привед.ед/ч	223
Проектная мощность, привед.ед/ч	пропускная способность 2809

Назначение: автомобильная дорога регионального значения.

2. Граница зон планируемого размещения линейного объекта регионального значения устанавливается в границах внутригородского муниципального образования города федерального значения Санкт-Петербурга поселок Металлострой в административных границах Колпинского района Санкт-Петербурга.

3. Перечень координат характерных точек границы зон планируемого размещения линейного объекта регионального значения.

Номер точки	X	Y
1	2	3
Зона планируемого размещения линейного объекта регионального значения 1		
1	79972,07	128122,40
2	79984,31	128130,93
3	80024,16	128160,16
4	80074,83	128197,35
5	80112,47	128224,94
6	80132,30	128197,14
7	80135,84	128192,24
8	80137,57	128193,50
9	80138,20	128192,65
10	80138,70	128193,01
11	80139,88	128191,39
12	80173,29	128210,75
13	80201,78	128227,82
14	80206,37	128230,46

1	2	3
15	80209,69	128232,40
16	80211,94	128233,68
17	80242,86	128251,09
18	80243,69	128251,54
19	80285,60	128275,82
20	80284,58	128278,08
21	80291,93	128281,38
22	80293,36	128282,02
23	80293,97	128280,67
24	80305,05	128287,09
25	80313,68	128294,91
26	80347,10	128314,67
27	80354,15	128318,83
28	80340,07	128338,17
29	80316,34	128370,77
30	80323,29	128375,76
31	80345,98	128391,31
32	80389,61	128423,20
33	80393,47	128417,86
34	80663,09	128608,17
35	80658,62	128613,87
36	80643,89	128634,02
37	80629,16	128654,17
38	80392,42	128480,33
39	80370,42	128464,24
40	80366,09	128461,80
41	80363,43	128459,84
42	80367,96	128453,71
43	80302,27	128404,71
44	80295,23	128399,68
45	80294,74	128399,33
46	80293,57	128400,86
47	80291,86	128403,09
48	80285,60	128411,34
49	80282,41	128415,69
50	80255,07	128454,56
51	80250,79	128450,63
52	80246,62	128446,80
53	80221,00	128423,27
54	80219,18	128421,59
55	80196,88	128400,82
56	80188,72	128392,97
57	80187,46	128391,86
58	80163,50	128369,83
59	80131,57	128339,77
60	80128,88	128337,27
61	80104,61	128315,79
62	80071,50	128285,95
63	80073,11	128283,70
64	80070,94	128282,10

1	2	3
65	80073,81	128278,10
66	80095,00	128248,60
67	79993,82	128174,25
68	79989,35	128170,54
69	79978,85	128162,94
70	79974,42	128159,45
71	79954,69	128146,19
Внутренний контур 1		
1	80297,61	128300,53
2	80298,43	128301,41
3	80299,17	128302,38
4	80299,81	128303,42
5	80300,34	128304,51
6	80300,77	128305,65
7	80303,88	128317,20
8	80304,09	128318,21
9	80304,18	128319,24
10	80304,13	128320,27
11	80303,96	128321,29
12	80303,66	128322,28
13	80303,23	128323,22
14	80302,70	128324,11
15	80245,35	128401,55
16	80244,44	128402,68
17	80243,43	128403,72
18	80242,31	128404,65
19	80241,10	128405,45
20	80239,82	128406,13
21	80238,48	128406,68
22	80237,08	128407,08
23	80235,65	128407,34
24	80234,20	128407,45
25	80232,75	128407,41
26	80231,31	128407,22
27	80229,90	128406,88
28	80228,53	128406,40
29	80227,22	128405,79
30	80225,97	128405,04
31	80224,82	128404,17
32	80198,20	128379,81
33	80187,87	128368,99
34	80126,30	128312,31
35	80111,31	128298,85
36	80100,23	128288,61
37	80098,58	128278,74
38	80140,68	128221,07
39	80143,86	128220,60
40	80152,46	128218,58
41	80170,95	128229,02
42	80268,05	128283,82

4. Мероприятия по защите сохраняемых объектов капитального строительства (здание, строения, сооружение, объекты, строительство которых не завершено), существующих и строящихся на момент подготовки проекта планировки территории, а также объектов капитального строительства, планируемых к строительству в соответствии с ранее утвержденной документацией по планировке территории, от возможного негативного воздействия в связи с размещением линейного объекта регионального значения.

Перечень мероприятий включает комплексное геотехническое сопровождение строительства для обеспечения надежности, безопасности и сохранности зданий (сооружений) при строительстве, а также предварительную оценку геотехнической ситуации, инженерно-геологические изыскания, геотехническое обоснование проекта, технологический регламент ведения работ, мониторинг за сохранностью зданий и сооружений при производстве работ и контроль качества работ, послепостроечный мониторинг.

5. Мероприятия по охране окружающей среды.

Мероприятия по охране окружающей среды будут осуществляться в период строительства и эксплуатации линейного объекта регионального значения:

оценка загрязнения атмосферного воздуха;

охрана поверхностных и подземных вод от истощения и загрязнения;

охрана окружающей среды от отходов;

оценка воздействия объекта на растительный и животный мир;

мероприятия по охране растительного мира;

мероприятия по защите от шума;

экологический мониторинг (в том числе мониторинг атмосферного воздуха, водных ресурсов, почвенного покрова, химического загрязнения почв, уровней шума, локальный мониторинг за сбором, временным хранением и транспортировкой отходов).

6. Мероприятия по защите территории от чрезвычайных ситуаций природного и техногенного характера, в том числе по обеспечению пожарной безопасности и гражданской обороне.

Произведен расчет зон возможных завалов территории в соответствии с требованиями приложения Д СП 165.1325800.2014.

Согласно проекту планировки решения по укрытию населения не требуются.

Для линейного объекта регионального значения предусматриваются следующие мероприятия:

мероприятия по защите от ветрового воздействия (элементы сооружений рассчитываются на восприятие ветровых нагрузок при скорости ветра 23 м/с – ветровое давление 30 кгс/кв.м);

мероприятия по защите от сильных морозов (глубина заложения и конструкция теплоизоляции коммуникаций тепло- и водоснабжения выбираются в соответствии требованиями нормативов для климатического пояса, соответствующего условиям Санкт-Петербурга, инженерные сети прокладываются ниже глубины промерзания грунтов);

мероприятия по защите от атмосферных осадков, затопления территории и подтопления фундаментов (планировка территории выполняется с уклонами в сторону ливневой канализации);

мероприятия по защите от прямых ударов молнии и заноса высокого потенциала (выполняется устройство систем молниезащиты и заземления и систем уравнивания потенциалов);

мероприятия по устойчивой работе инженерных коммуникаций.

Мероприятия по защите территории от чрезвычайных ситуаций природного и техногенного характера:

мероприятия по беспрепятственной эвакуации людей с территории;

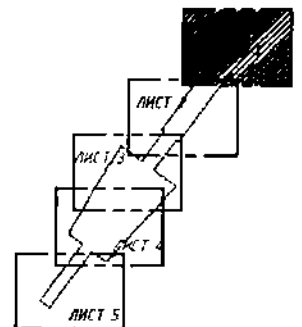
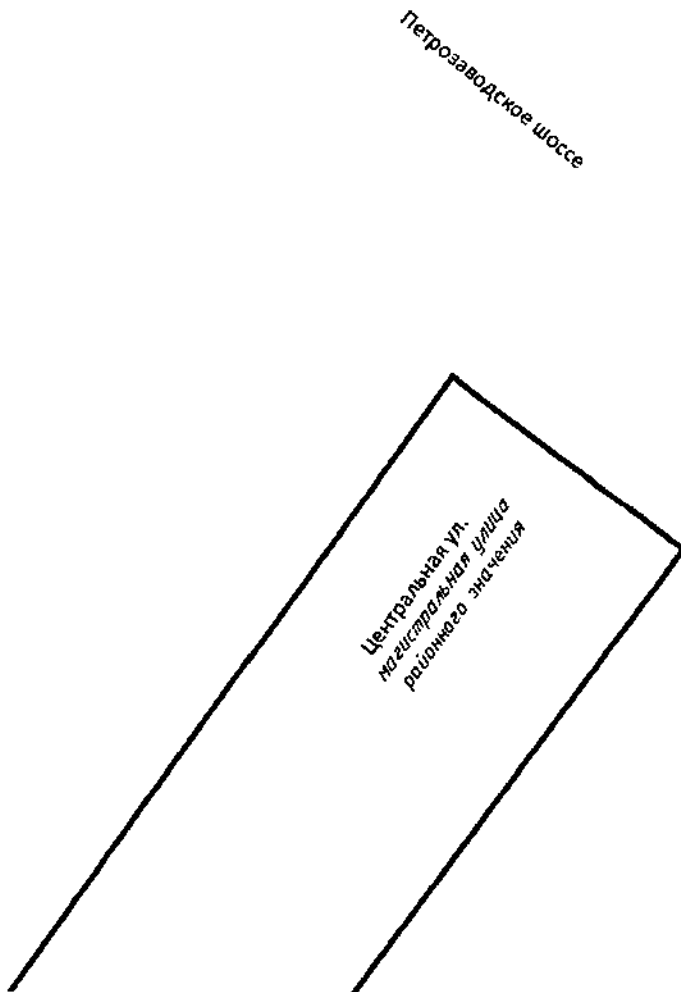
мероприятия по обеспечению беспрепятственного ввода сил и средств ликвидации чрезвычайных ситуаций;

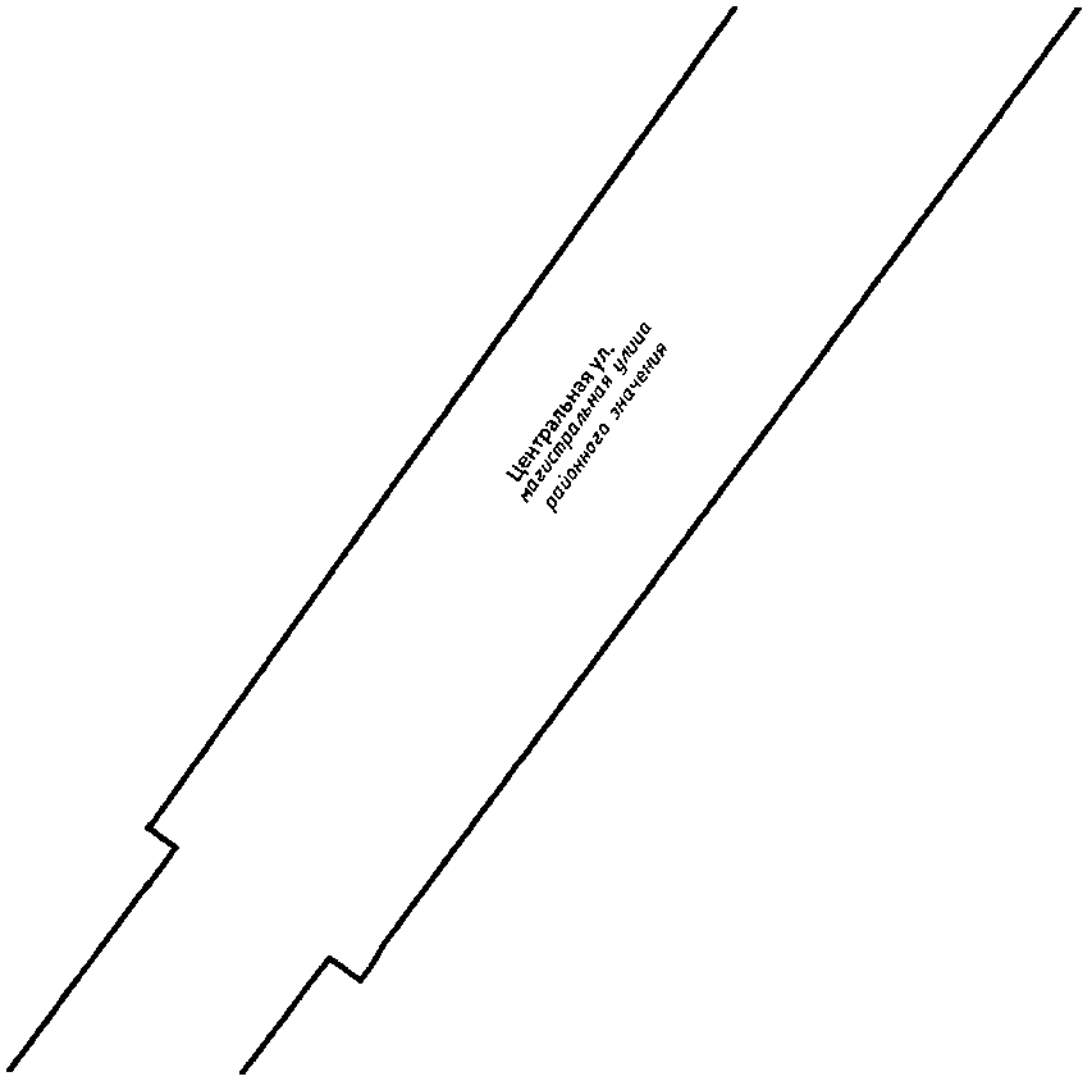
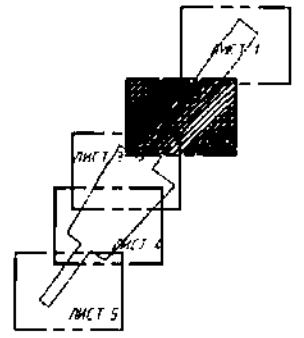
мероприятия по устойчивому функционированию действующих систем оповещения;

размещение технических систем управления региональной автоматизированной системы централизованного оповещения (РАСЦО), систем оповещения различных объектов при выполнении мероприятий по защите проектируемой территории и населения при военных конфликтах или вследствие этих конфликтов и в чрезвычайных ситуациях техногенного и природного характера.

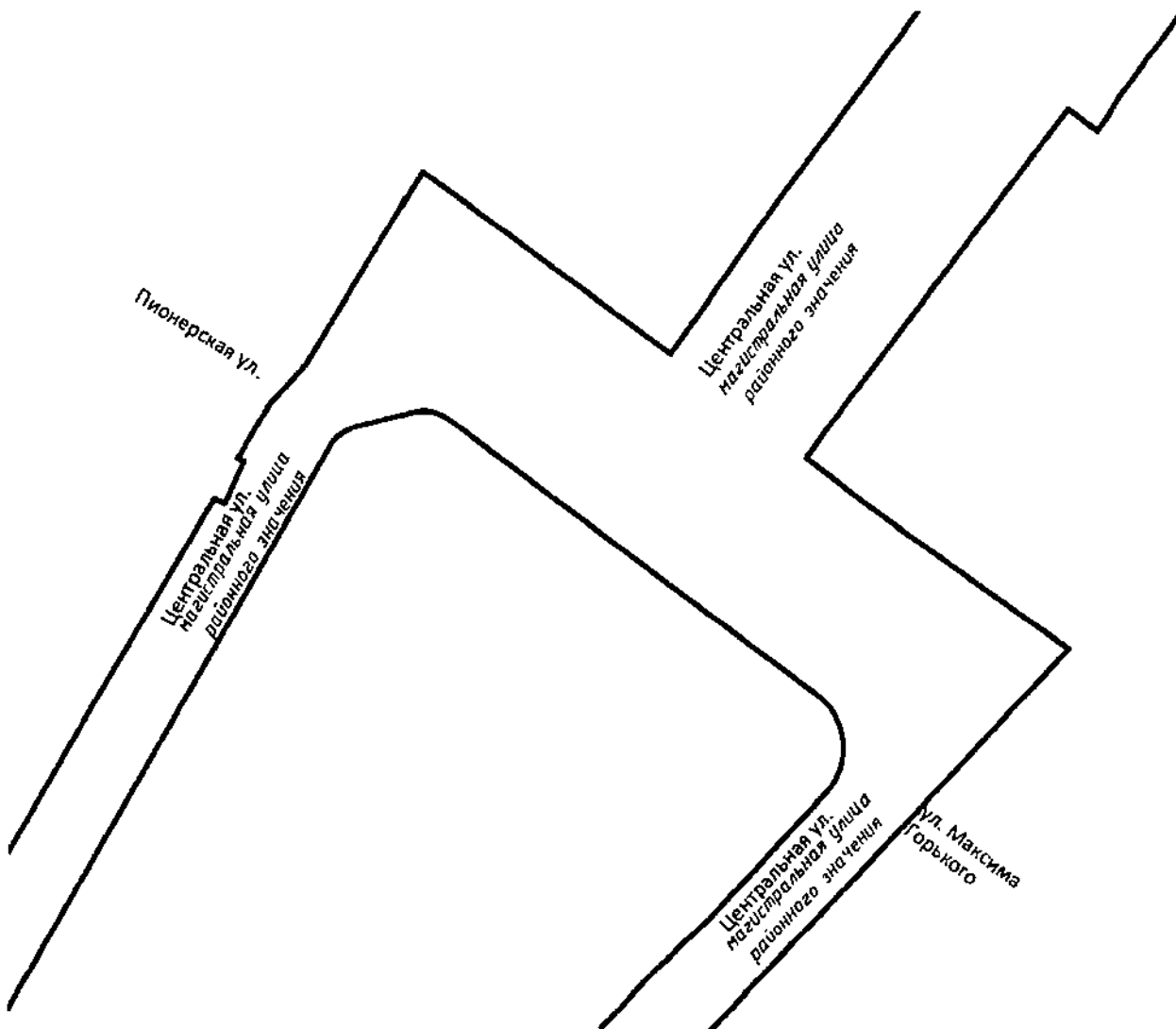
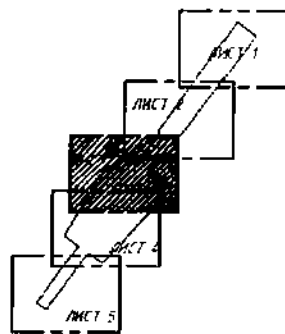


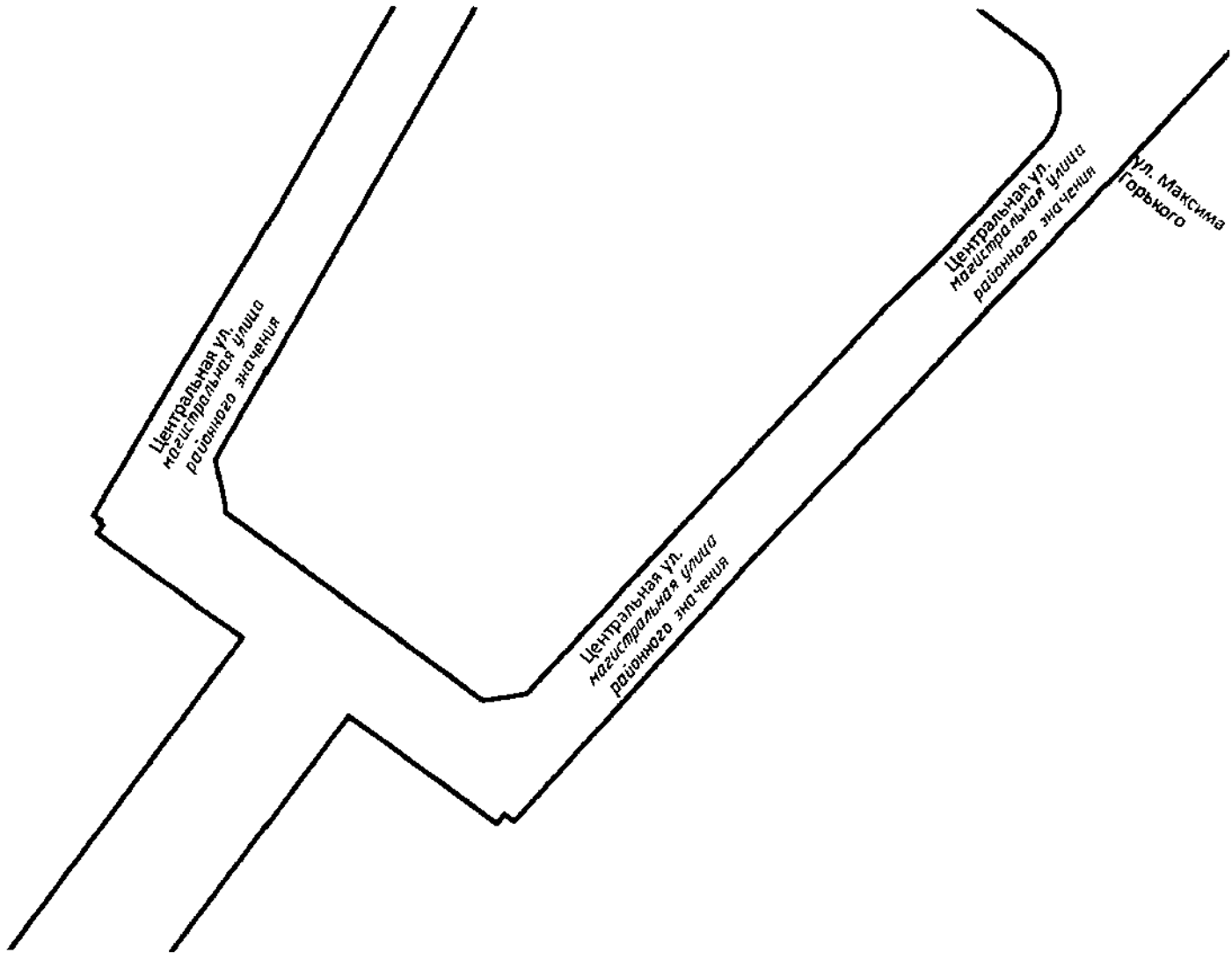
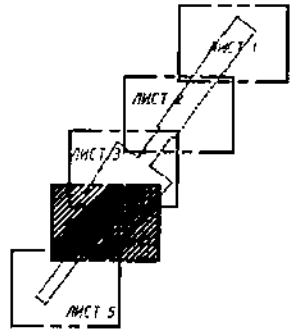
ЧЕРТЕЖ
межевания территории для размещения линейного объекта регионального значения
«Центральная ул. в пос. Металлострой»
(красные линии)

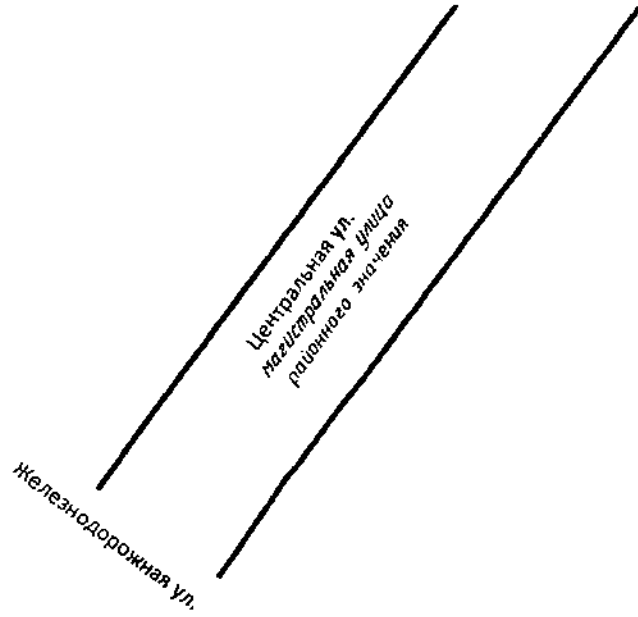
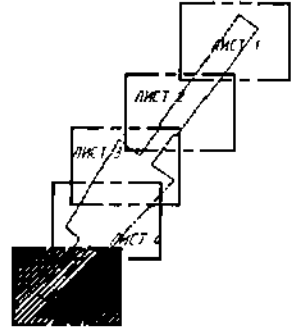




Центральная ул.
магистральная улица
районного значения







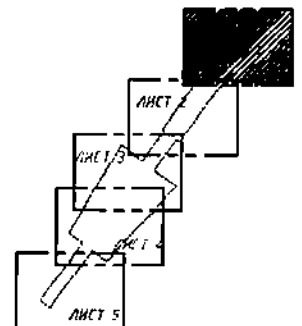
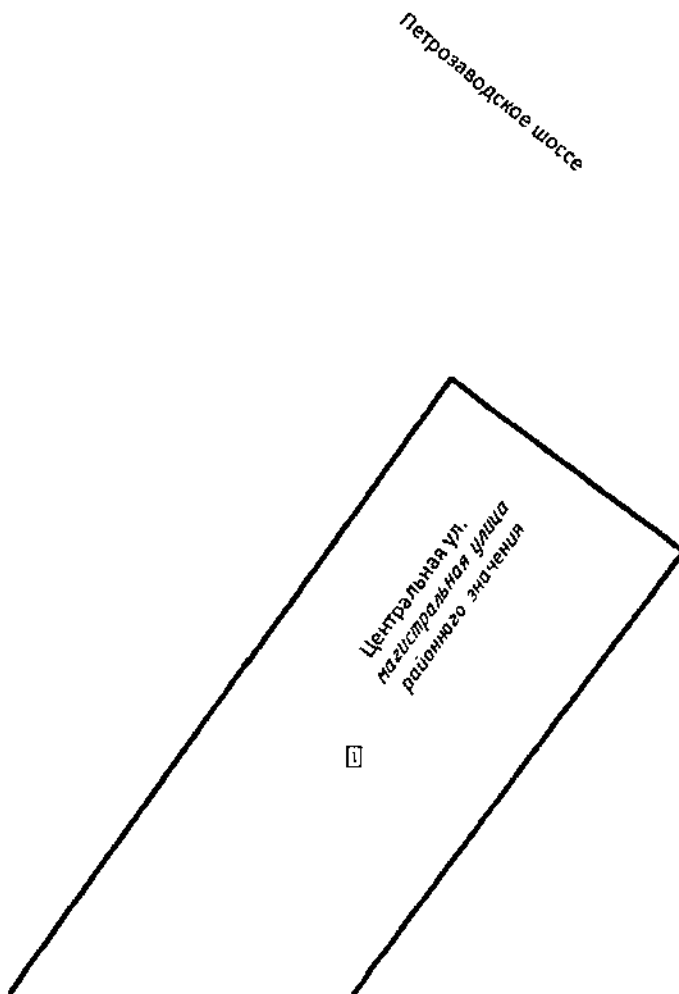
Условные обозначения

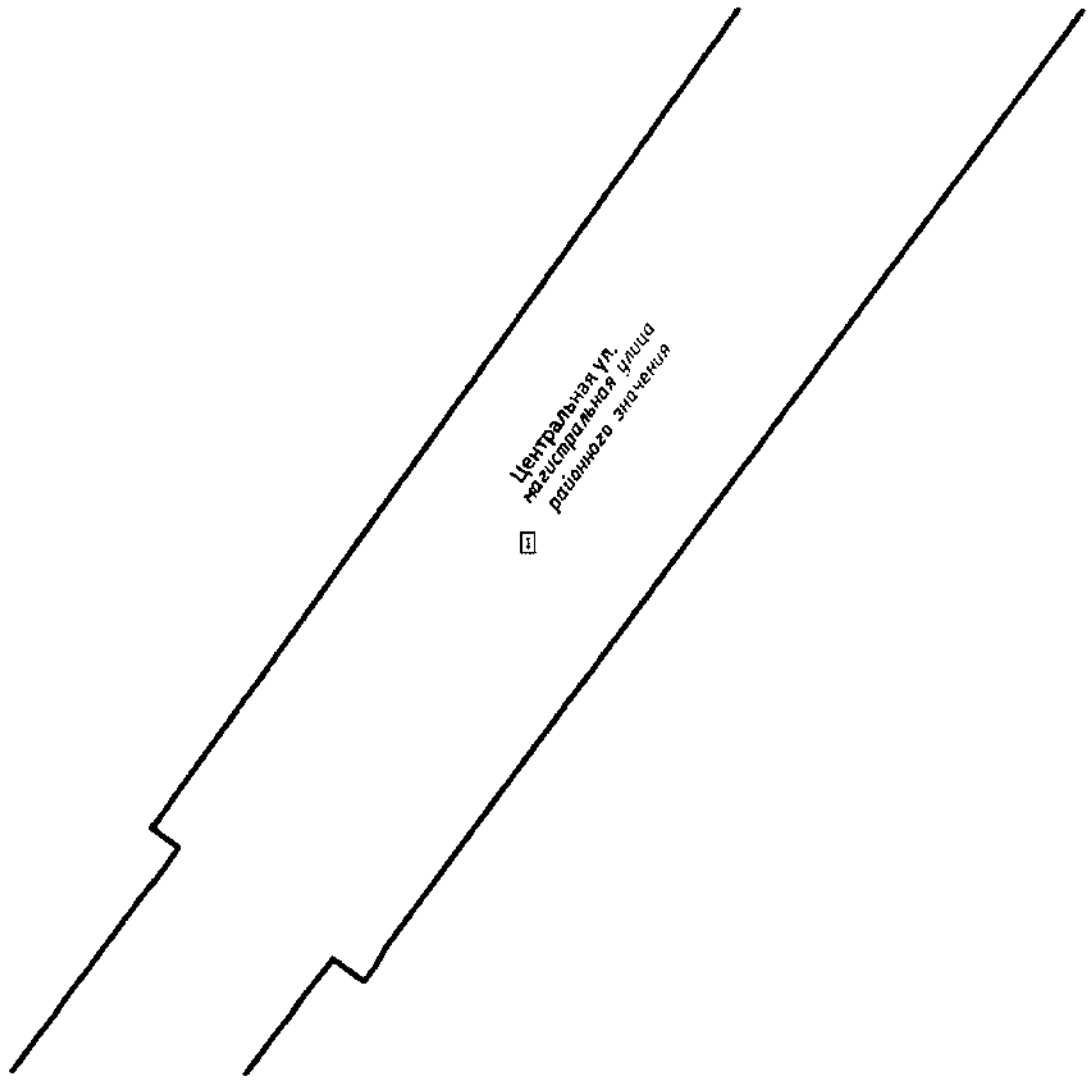
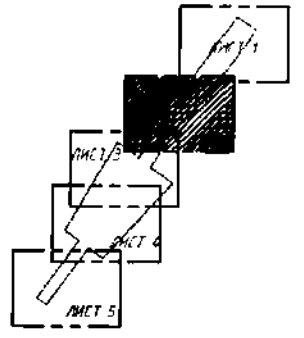
— — красные линии

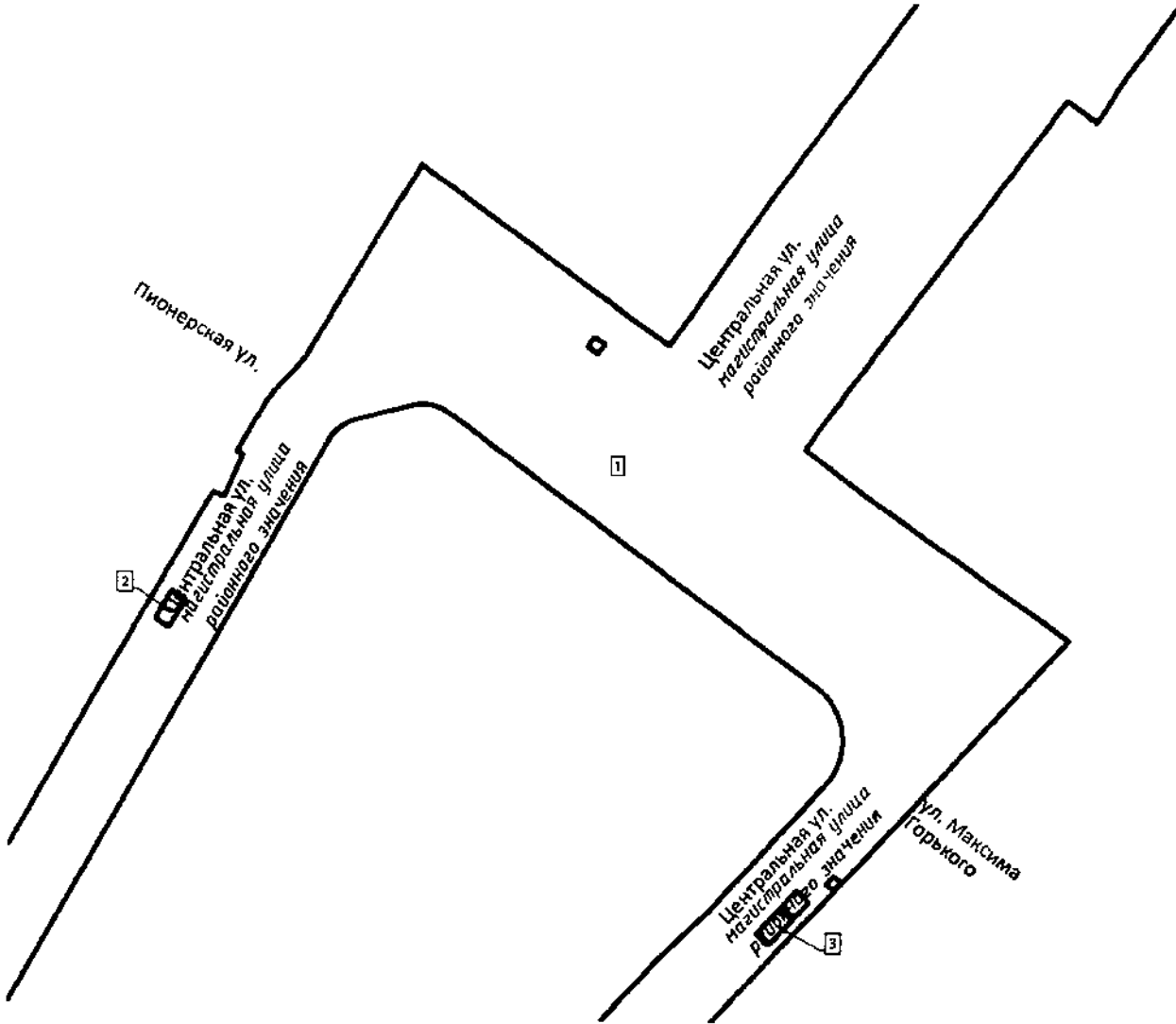
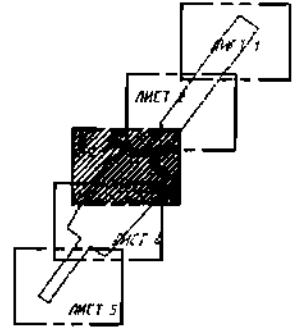


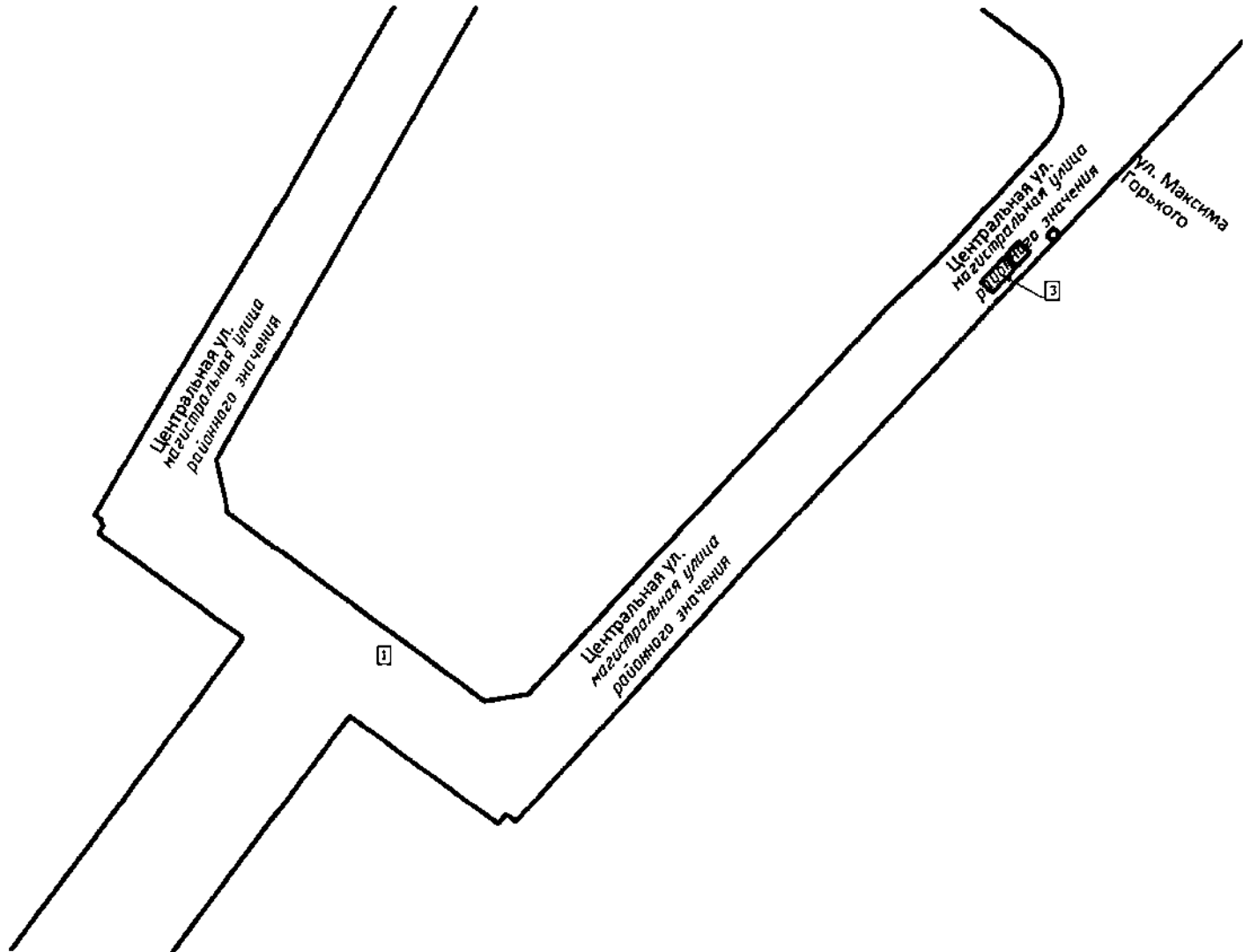
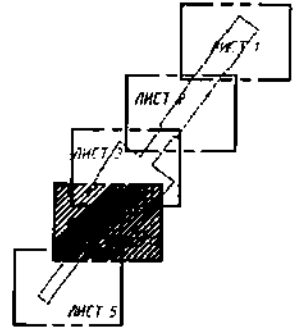
ЧЕРТЕЖ

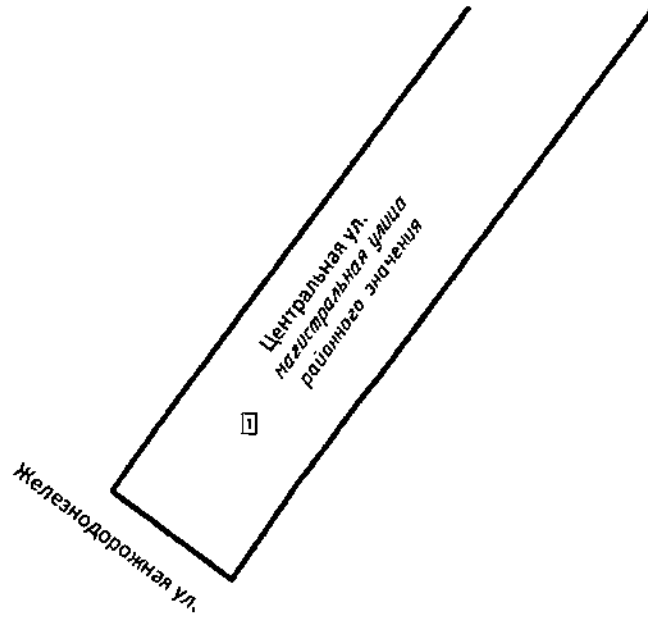
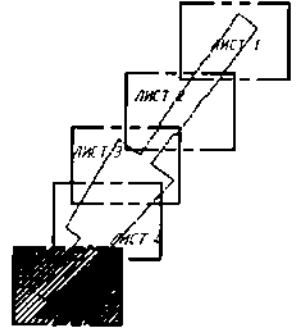
межевания территории для размещения линейного объекта регионального значения
«Центральная ул. в пос. Металюстрой»
(границы и условные номера образуемых земельных участков, в том числе в отношении
которых предполагаются их резервирование и (или) изъятие для государственных нужд)












Условные обозначения

-  — границы образуемых земельных участков, в том числе в отношении которых предполагаются их резервирование и (или) изъятие для государственных нужд
- 1 — условные номера образуемых земельных участков, в том числе в отношении которых предполагаются их резервирование и (или) изъятие для государственных нужд



Приложение № 6
к постановлению
Правительства Санкт-Петербурга
от 06.12.2023 № 1278

ПЕРЕЧЕНЬ

образуемых земельных участков; перечень координат характерных точек образуемых земельных участков; сведения о границах территории, применительно к которой осуществляется подготовка проекта межевания, содержащие перечень координат характерных точек таких границ в системе координат, используемой для ведения Единого государственного реестра недвижимости; вид разрешенного использования образуемых земельных участков, предназначенных для размещения линейного объекта регионального значения «Центральная ул. в пос.Металлострой»

1. Перечень образуемых земельных участков.

Условный номер образуемого земельного участка	Номера характерных точек образуемого земельного участка	Кадастровый номер земельного участка, из которого образуется земельный участок	Площадь образуемого земельного участка, га	Сведения об отнесении (неотнесении) образуемых земельных участков к территории общего пользования	Способ образования земельного участка	Сведения об отнесении образуемого земельного участка к определенной категории земель
1	2	3	4	5	6	7
1	1-71 1-42 1-4 1-4 1-4 1-4 1-4	—	4,1415	Отнесен	Образование земельного участка из земель, находящихся в государственной собственности	Земли населенных пунктов
2	1-4	78:37:0017417:1008	0,0024	Отнесен	Образование земельного участка из земель, находящихся в государственной собственности	Земли населенных пунктов

1	2	3	4	5	6	7
3	1-4	78:37:0017421: 1005	0,0025	Отнесен	Образование земельного участка из земель, находя- щихся в государст- венной собствен- ности	Земли населенных пунктов
Образуемые земельные участки, в отношении которых предполагаются их резервирование и (или) изъятие для государственных нужд						
Условный номер образуемого земельного участка		Кадастровый номер существующего земельного участка		Адрес или описание местоположения земельного участка		
1	2		3			
2	78:37:0017417:1008		Санкт-Петербург, пос.Металлострой, Центральная ул., у дома № 10			
3	78:37:0017421:1005		Санкт-Петербург, пос.Металлострой, Центральная ул., у дома № 11			

2. Перечень координат характерных точек образуемых земельных участков.

Номер точки	X(м)	Y(м)
1	2	3
Образуемый земельный участок 1		
1	80302,27	128404,71
2	80295,23	128399,68
3	80294,74	128399,33
4	80293,57	128400,86
5	80291,86	128403,09
6	80285,60	128411,34
7	80282,41	128415,69
8	80255,07	128454,56
9	80250,79	128450,63
10	80246,62	128446,80
11	80221,00	128423,27
12	80219,18	128421,59
13	80196,88	128400,82
14	80188,72	128392,97
15	80187,46	128391,86
16	80163,50	128369,83
17	80131,57	128339,77

1	2	3
18	80128,88	128337,27
19	80104,61	128315,79
20	80071,50	128285,95
21	80073,11	128283,70
22	80070,94	128282,10
23	80073,81	128278,10
24	80095,00	128248,60
25	79993,82	128174,25
26	79989,35	128170,54
27	79978,85	128162,94
28	79974,42	128159,45
29	79954,69	128146,19
30	79972,07	128122,40
31	79984,31	128130,93
32	80024,16	128160,16
33	80074,83	128197,35
34	80112,47	128224,94
35	80132,30	128197,14
36	80135,84	128192,24
37	80137,57	128193,50
38	80138,20	128192,65
39	80138,70	128193,01
40	80139,88	128191,39
41	80173,29	128210,75
42	80201,78	128227,82
43	80206,37	128230,46
44	80209,69	128232,40
45	80211,94	128233,68
46	80242,86	128251,09
47	80243,69	128251,54
48	80285,60	128275,82
49	80284,58	128278,08
50	80291,93	128281,38
51	80293,36	128282,02
52	80293,97	128280,67
53	80305,05	128287,09
54	80313,68	128294,91
55	80347,10	128314,67
56	80354,15	128318,83
57	80340,07	128338,17
58	80316,34	128370,77
59	80323,29	128375,76
60	80345,98	128391,31
61	80389,61	128423,20
62	80393,47	128417,86
63	80663,09	128608,17

1	2	3
64	80658,62	128613,87
65	80643,89	128634,02
66	80629,16	128654,17
67	80392,42	128480,33
68	80370,42	128464,24
69	80366,09	128461,80
70	80363,43	128459,84
71	80367,96	128453,71
Внутренний контур 1 (кадастровый номер 78:37:0017419:16)		
1	80297,61	128300,53
2	80298,43	128301,41
3	80299,17	128302,38
4	80299,81	128303,42
5	80300,34	128304,51
6	80300,77	128305,65
7	80303,88	128317,20
8	80304,09	128318,21
9	80304,18	128319,24
10	80304,13	128320,27
11	80303,96	128321,29
12	80303,66	128322,28
13	80303,23	128323,22
14	80302,70	128324,11
15	80245,35	128401,55
16	80244,44	128402,68
17	80243,43	128403,72
18	80242,31	128404,65
19	80241,10	128405,45
20	80239,82	128406,13
21	80238,48	128406,68
22	80237,08	128407,08
23	80235,65	128407,34
24	80234,20	128407,45
25	80232,75	128407,41
26	80231,31	128407,22
27	80229,90	128406,88
28	80228,53	128406,40
29	80227,22	128405,79
30	80225,97	128405,04
31	80224,82	128404,17
32	80198,20	128379,81
33	80187,87	128368,99
34	80126,30	128312,31
35	80111,31	128298,85
36	80100,23	128288,61
37	80098,58	128278,74

1	2	3
38	80140,68	128221,07
39	80143,86	128220,60
40	80152,46	128218,58
41	80170,95	128229,02
42	80268,05	128283,82
Внутренний контур 2 (участок 2)		
1	80264,92	128267,27
2	80262,95	128270,34
3	80257,15	128266,67
4	80258,93	128263,83
Внутренний контур 3 (кадастровый номер 78:37:0017418:1044)		
1	80316,66	128357,31
2	80314,58	128355,86
3	80316,03	128353,68
4	80318,08	128355,11
Внутренний контур 4 (кадастровый номер 78:37:0017421:2754)		
1	80205,42	128405,57
2	80204,15	128407,19
3	80202,41	128405,82
4	80203,64	128404,21
Внутренний контур 5 (кадастровый номер 78:37:0017421:1007)		
1	80199,21	128395,05
2	80202,35	128397,91
3	80199,99	128400,50
4	80196,83	128397,65
Внутренний контур 6 (участок 3)		
1	80198,55	128394,44
2	80196,16	128397,02
3	80190,89	128392,10
4	80193,19	128389,56
S = 41415 кв.м		
Образуемый земельный участок 2		
1	80264,92	128267,27
2	80262,95	128270,34
3	80257,15	128266,67
4	80258,93	128263,83
S = 24 кв.м		
Образуемый земельный участок 3		
1	80198,55	128394,44
2	80196,16	128397,02
3	80190,89	128392,10
4	80193,19	128389,56
S = 25 кв.м		

3. Сведения о границах территории, применительно к которой осуществляется подготовка проекта межевания, содержащие перечень координат характерных точек таких границ в системе координат, используемой для ведения Единого государственного реестра недвижимости.

Номер точки	X(м)	Y(м)
1	2	3
Образуемый земельный участок 1		
1	80302,27	128404,71
2	80295,23	128399,68
3	80294,74	128399,33
4	80293,57	128400,86
5	80291,86	128403,09
6	80285,60	128411,34
7	80282,41	128415,69
8	80255,07	128454,56
9	80250,79	128450,63
10	80246,62	128446,80
11	80221,00	128423,27
12	80219,18	128421,59
13	80196,88	128400,82
14	80188,72	128392,97
15	80187,46	128391,86
16	80163,50	128369,83
17	80131,57	128339,77
18	80128,88	128337,27
19	80104,61	128315,79
20	80071,50	128285,95
21	80073,11	128283,70
22	80070,94	128282,10
23	80073,81	128278,10
24	80095,00	128248,60
25	79993,82	128174,25
26	79989,35	128170,54
27	79978,85	128162,94
28	79974,42	128159,45
29	79954,69	128146,19
30	79972,07	128122,40
31	79984,31	128130,93
32	80024,16	128160,16
33	80074,83	128197,35
34	80112,47	128224,94
35	80132,30	128197,14
36	80135,84	128192,24
37	80137,57	128193,50
38	80138,20	128192,65
39	80138,70	128193,01

1	2	3
40	80139,88	128191,39
41	80173,29	128210,75
42	80201,78	128227,82
43	80206,37	128230,46
44	80209,69	128232,40
45	80211,94	128233,68
46	80242,86	128251,09
47	80243,69	128251,54
48	80285,60	128275,82
49	80284,58	128278,08
50	80291,93	128281,38
51	80293,36	128282,02
52	80293,97	128280,67
53	80305,05	128287,09
54	80313,68	128294,91
55	80347,10	128314,67
56	80354,15	128318,83
57	80340,07	128338,17
58	80316,34	128370,77
59	80323,29	128375,76
60	80345,98	128391,31
61	80389,61	128423,20
62	80393,47	128417,86
63	80663,09	128608,17
64	80658,62	128613,87
65	80643,89	128634,02
66	80629,16	128654,17
67	80392,42	128480,33
68	80370,42	128464,24
69	80366,09	128461,80
70	80363,43	128459,84
71	80367,96	128453,71
Внутренний контур 1 (кадастровый номер 78:37:0017419:16)		
1	80297,61	128300,53
2	80298,43	128301,41
3	80299,17	128302,38
4	80299,81	128303,42
5	80300,34	128304,51
6	80300,77	128305,65
7	80303,88	128317,20
8	80304,09	128318,21
9	80304,18	128319,24
10	80304,13	128320,27
11	80303,96	128321,29
12	80303,66	128322,28
13	80303,23	128323,22

1	2	3
14	80302,70	128324,11
15	80245,35	128401,55
16	80244,44	128402,68
17	80243,43	128403,72
18	80242,31	128404,65
19	80241,10	128405,45
20	80239,82	128406,13
21	80238,48	128406,68
22	80237,08	128407,08
23	80235,65	128407,34
24	80234,20	128407,45
25	80232,75	128407,41
26	80231,31	128407,22
27	80229,90	128406,88
28	80228,53	128406,40
29	80227,22	128405,79
30	80225,97	128405,04
31	80224,82	128404,17
32	80198,20	128379,81
33	80187,87	128368,99
34	80126,30	128312,31
35	80111,31	128298,85
36	80100,23	128288,61
37	80098,58	128278,74
38	80140,68	128221,07
39	80143,86	128220,60
40	80152,46	128218,58
41	80170,95	128229,02
42	80268,05	128283,82
Внутренний контур 2 (участок 2)		
1	80264,92	128267,27
2	80262,95	128270,34
3	80257,15	128266,67
4	80258,93	128263,83
Внутренний контур 3 (кадастровый номер 78:37:0017418:1044)		
1	80316,66	128357,31
2	80314,58	128355,86
3	80316,03	128353,68
4	80318,08	128355,11
Внутренний контур 4 (кадастровый номер 78:37:0017421:2754)		
1	80205,42	128405,57
2	80204,15	128407,19
3	80202,41	128405,82
4	80203,64	128404,21

1	2	3
Внутренний контур 5 (кадастровый номер 78:37:0017421:1007)		
1	80199,21	128395,05
2	80202,35	128397,91
3	80199,99	128400,50
4	80196,83	128397,65
Внутренний контур 6 (участок 3)		
1	80198,55	128394,44
2	80196,16	128397,02
3	80190,89	128392,10
4	80193,19	128389,56
Образуемый земельный участок 2		
1	80264,92	128267,27
2	80262,95	128270,34
3	80257,15	128266,67
4	80258,93	128263,83
Образуемый земельный участок 3		
1	80198,55	128394,44
2	80196,16	128397,02
3	80190,89	128392,10
4	80193,19	128389,56

4. Вид разрешенного использования образуемых земельных участков, предназначенных для размещения линейного объекта регионального значения «Центральная ул. в пос.Металлострой».

№ п/п	Условный номер образуемого земельного участка	Вид разрешенного использования образуемого земельного участка
1	2	3
1	1	Земельные участки (территории) общего пользования – улично-дорожная сеть
2	2	Земельные участки (территории) общего пользования – улично-дорожная сеть
3	3	Земельные участки (территории) общего пользования – улично-дорожная сеть

