

**ПРАВИТЕЛЬСТВО САНКТ-ПЕТЕРБУРГА****ПОСТАНОВЛЕНИЕ** окул21.12.2023№ 1394

**О внесении изменений в постановление
Правительства Санкт-Петербурга
от 29.06.2010 № 869**

В соответствии со статьями 45 и 46 Градостроительного кодекса Российской Федерации и в целях обеспечения градостроительного развития территории квартала 2В района Улянка, ограниченной ул.Солдата Корзуна, пр.Маршала Жукова, западной границей парка Александрино, ул.Козлова, в Кировском районе Правительство Санкт-Петербурга

ПОСТАНОВЛЯЕТ:

1. Внести в постановление Правительства Санкт-Петербурга от 29.06.2010 № 869 «Об утверждении проекта планировки с проектом межевания территории квартала 2В района Улянка, ограниченной ул.Солдата Корзуна, пр.Маршала Жукова, западной границей парка Александрино и проездом от ул.Козлова, в Кировском районе» следующие изменения:

1.1. В названии и преамбуле постановления слова «и проездом от ул.Козлова» заменить словами «, ул.Козлова».

1.2. Пункты 1 и 2 постановления изложить в следующей редакции:

«1. Утвердить проект планировки территории квартала 2В района Улянка, ограниченной ул.Солдата Корзуна, пр.Маршала Жукова, западной границей парка Александрино, ул.Козлова, в Кировском районе в составе:

1.1. Чертеж планировки территории квартала 2В района Улянка, ограниченной ул.Солдата Корзуна, пр.Маршала Жукова, западной границей парка Александрино, ул.Козлова, в Кировском районе (красные линии) согласно приложению № 1.

1.2. Чертеж планировки территории квартала 2В района Улянка, ограниченной ул.Солдата Корзуна, пр.Маршала Жукова, западной границей парка Александрино, ул.Козлова, в Кировском районе (границы зон планируемого размещения объектов капитального строительства) согласно приложению № 2.

1.3. Чертеж планировки территории квартала 2В района Улянка, ограниченной ул.Солдата Корзуна, пр.Маршала Жукова, западной границей парка Александрино, ул.Козлова, в Кировском районе (границы планируемого элемента планировочной структуры) согласно приложению № 3.

1.4. Положение о характеристиках планируемого развития территории, в том числе о плотности и параметрах застройки территории (в пределах, установленных градостроительным регламентом), о характеристиках объектов капитального строительства жилого назначения и необходимых для функционирования таких объектов

и обеспечения жизнедеятельности граждан объектов коммунальной, транспортной, социальной инфраструктур, в том числе объектов, необходимых для развития территории в границах элемента планировочной структуры территории квартала 2В района Ульянка, ограниченной ул.Солдата Корзуна, пр.Маршала Жукова, западной границей парка Александрино, ул.Козлова, в Кировском районе, согласно приложению № 4.

1.5. Положение об очередности планируемого развития территории квартала 2В района Ульянка, ограниченной ул.Солдата Корзуна, пр.Маршала Жукова, западной границей парка Александрино, ул.Козлова, в Кировском районе, содержащее этапы проектирования и строительства объектов капитального строительства жилого назначения и этапы строительства, необходимых для функционирования таких объектов и обеспечения жизнедеятельности граждан объектов коммунальной, транспортной, социальной инфраструктур, согласно приложению № 5.

2. Утвердить проект межевания территории квартала 2В района Ульянка, ограниченной ул.Солдата Корзуна, пр.Маршала Жукова, западной границей парка Александрино, ул.Козлова, в Кировском районе:

2.1. Чертеж межевания территории квартала 2В района Ульянка, ограниченной ул.Солдата Корзуна, пр.Маршала Жукова, западной границей парка Александрино, ул.Козлова, в Кировском районе (красные линии) согласно приложению № 6.

2.2. Чертеж межевания территории квартала 2В района Ульянка, ограниченной ул.Солдата Корзуна, пр.Маршала Жукова, западной границей парка Александрино, ул.Козлова, в Кировском районе (границы планируемого элемента планировочной структуры) согласно приложению № 7.

2.3. Чертеж межевания территории квартала 2В района Ульянка, ограниченной ул.Солдата Корзуна, пр.Маршала Жукова, западной границей парка Александрино, ул.Козлова, в Кировском районе (границы и условные номера образуемых земельных участков) согласно приложению № 8.

2.4. Перечень и сведения о площади образуемых земельных участков, в том числе которые будут отнесены к территориям общего пользования или имуществу общего пользования, способы их образования, вид разрешенного использования образуемых земельных участков в соответствии с проектом планировки территории квартала 2В района Ульянка, ограниченной ул.Солдата Корзуна, пр.Маршала Жукова, западной границей парка Александрино, ул.Козлова, в Кировском районе согласно приложению № 9.

2.5. Сведения о границах территории квартала 2В района Ульянка, ограниченной ул.Солдата Корзуна, пр.Маршала Жукова, западной границей парка Александрино, ул.Козлова, в Кировском районе, содержащие перечень координат характерных точек этих границ в системе координат, используемой для ведения Единого государственного реестра недвижимости, согласно приложению № 10».

1.3. В пункте 4 постановления слова «Филимонова Р.Е.» заменить словами «Линченко Н.В.».

1.4. Приложения № 1 – 5 к постановлению исключить.

1.5. Дополнить постановление приложениями № 1 – 10, изложив их в редакции согласно приложениям № 1 – 10 к настоящему постановлению.

2. Постановление вступает в силу на следующий день после его официального опубликования.

3. Контроль за выполнением постановления возложить на вице-губернатора Санкт-Петербурга Линченко Н.В.

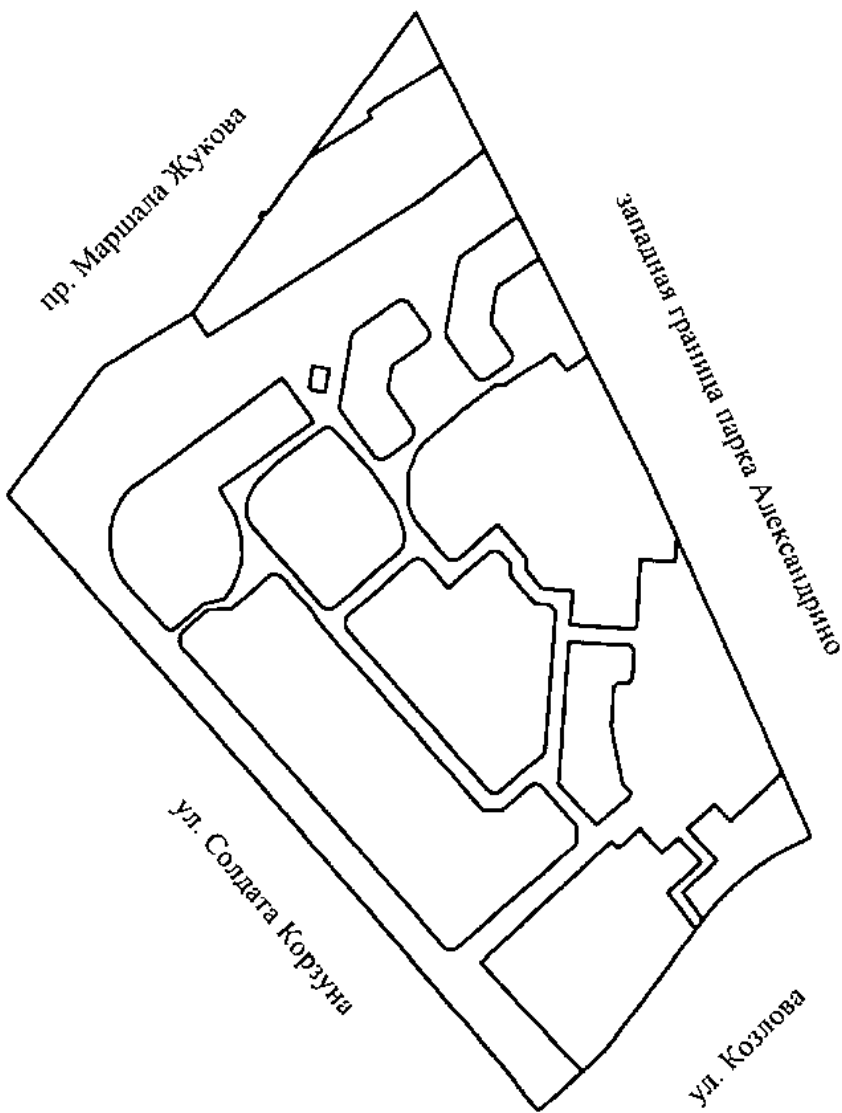
Губернатор
Санкт-Петербурга



А.Д.Беглов

Приложение № 1
к постановлению
Правительства Санкт-Петербурга
от 21.12.2023 № 1394

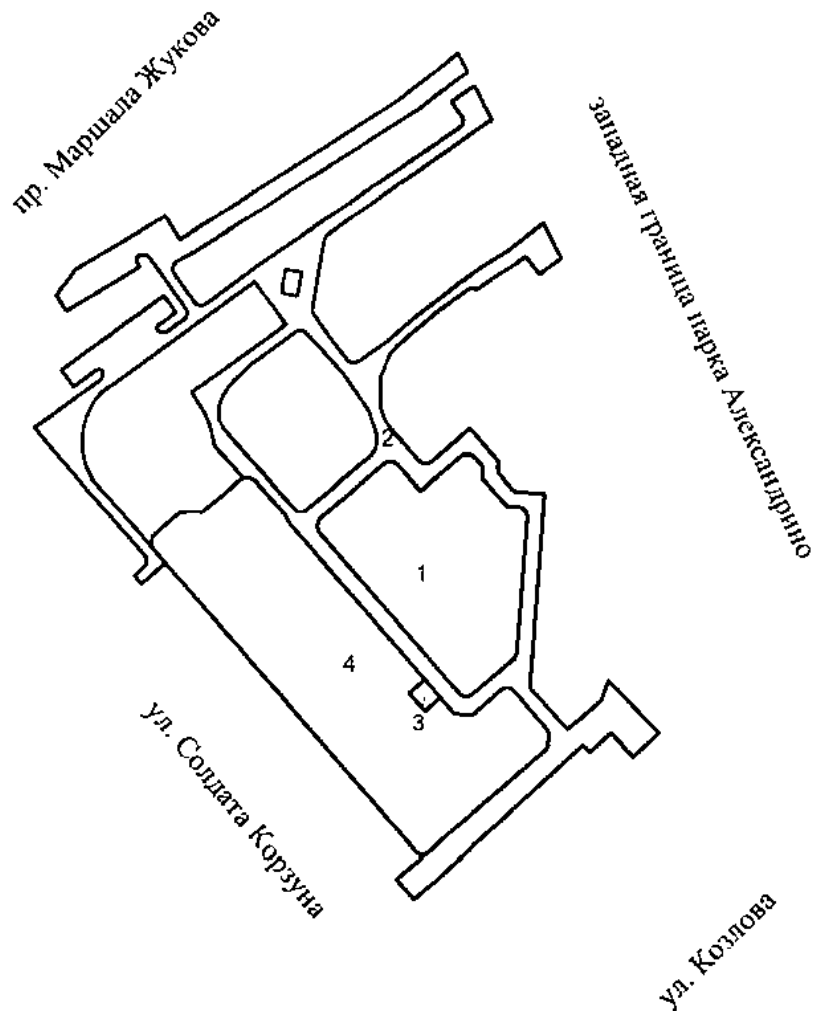
ЧЕРТЕЖ
планировки территории квартала 2В района Улянка, ограниченной
ул. Солдата Корзуна, пр. Маршала Жукова, западной границей парка
Александринно, ул. Козлова, в Кировском районе
(красные линии)




Условные обозначения
— — красные линии



ЧЕРТЕЖ
планировки территории квартала 2В района Улянка, ограниченной
ул. Солдата Корзуна, пр. Маршала Жукова, западной границей парка
Александррино, ул. Козлова, в Кировском районе
(границы зон планируемого размещения объектов капитального строительства)



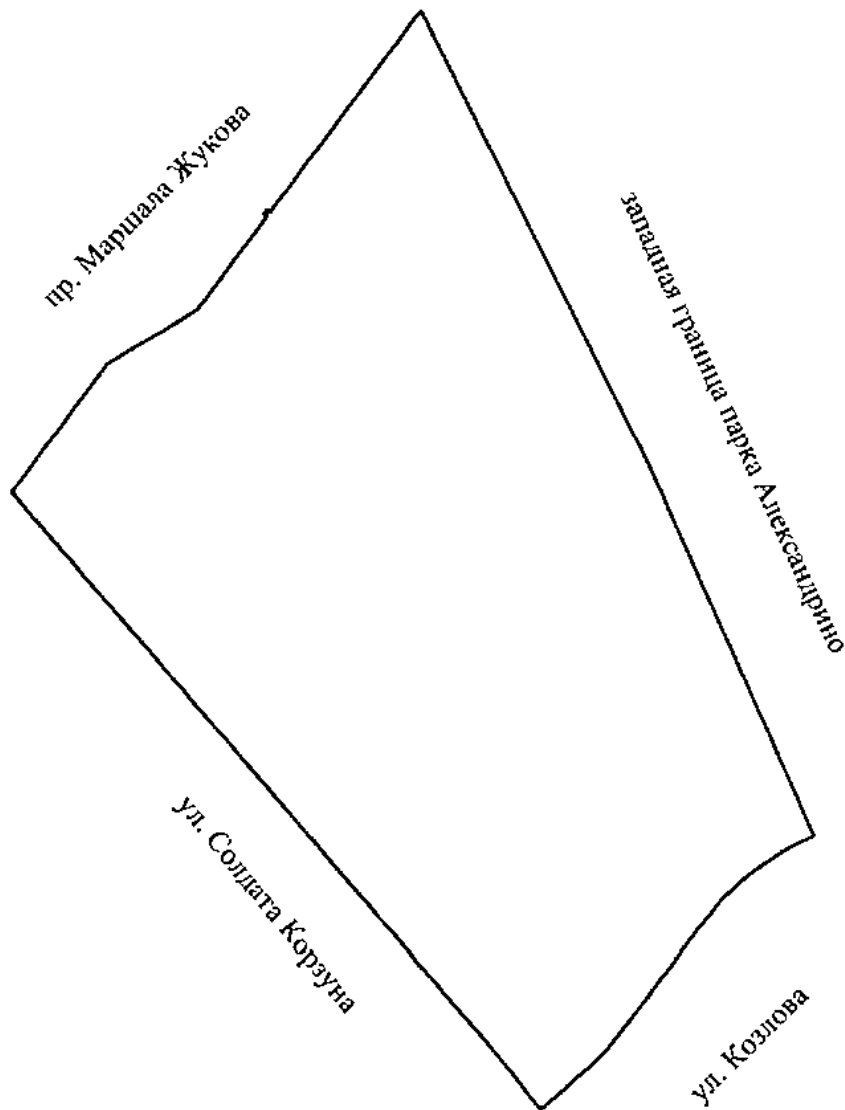
Условные обозначения

-  – границы зон планируемого размещения объектов капитального строительства
- 2 – номер зоны планируемого размещения объектов капитального строительства




Приложение № 3
к постановлению
Правительства Санкт-Петербурга
от 21.12.2023 № 1394

ЧЕРТЕЖ
планировки территории квартала 2В района Ульянка, ограниченной
ул. Солдата Корзуна, пр. Маршала Жукова, западной границей парка
Александринно, ул. Козлова, в Кировском районе
(границы планируемого элемента планировочной структуры)



Условные обозначения

 – границы планируемого элемента планировочной структуры



Приложение № 4
к постановлению
Правительства Санкт-Петербурга
от 21.12.2023 № 1394

ПОЛОЖЕНИЕ

о характеристиках планируемого развития территории, в том числе о плотности и параметрах застройки территории (в пределах, установленных градостроительным регламентом), о характеристиках объектов капитального строительства жилого назначения и необходимых для функционирования таких объектов и обеспечения жизнедеятельности граждан объектов коммунальной, транспортной, социальной инфраструктур, в том числе объектов, необходимых для развития территории в границах элемента планировочной структуры территории квартала 2В района Ульянка, ограниченной ул.Солдата Корзуна, пр.Маршала Жукова, западной границей парка Александрино, ул.Козлова, в Кировском районе

1. Границами проекта планировки с проектом межевания территории квартала 2В района Ульянка, ограниченной ул.Солдата Корзуна, пр.Маршала Жукова, западной границей парка Александрино, ул.Козлова, в Кировском районе (далее – территория) являются:

- с северо-запада – пр.Маршала Жукова;
- с северо-востока – западная граница парка Александрино;
- с юго-востока – ул.Козлова;
- с юго-запада – ул.Солдата Корзуна.

2. Характеристики планируемого развития территории.

№ п/п	Параметры	Единица измерения	Количество
1	Площадь в границах элемента планировочной структуры (квартала)	га	12,76
2	Плотность застройки	кв.м общей площади/га	10250
3	Величина отступа от красных линий в границах элементов планировочной структуры (кварталов)	м	0

3. Характеристики объектов капитального строительства жилого назначения, объектов коммунальной, транспортной, социальной инфраструктур.

№ п/п	Номер зоны планируемого размещения объектов капитального строительства	Условный номер образусмого земельного участка	Функциональное назначение объектов капитального строительства	Максимальная высота объектов капитального строительства, м	Максимальная общая площадь объектов капитального строительства, кв.м
1	2	3	4	5	6
1	1	1	Детский сад	25	6160
2	2	2	Проезд	–	–
3		35	Проезд	–	–

1	2	3	4	5	6
4	3	-	Здание, обеспечивающее поставку электричества (трансформаторная подстанция)	6	58
5	4	-	Многоквартирный дом этажностью девять этажей и выше; благоустройство и озеленение придомовых территорий; размещение автостоянок; обустройство спортивных и детских площадок, площадок для отдыха; размещение объектов обслуживания жилой застройки во встроенных помещениях многоквартирного дома	30	22601
6	-	5	Многоквартирный дом этажностью девять этажей и выше; благоустройство и озеленение придомовых территорий; размещение автостоянок; размещение объектов обслуживания жилой застройки во встроенных помещениях многоквартирного дома, подземный гараж	-	-
7	-	7	Многоквартирный дом этажностью девять этажей и выше; благоустройство и озеленение придомовых территорий; размещение автостоянок; размещение объектов обслуживания жилой застройки во встроенных помещениях многоквартирного дома, подземный гараж	-	-
8	-	8	Многоквартирный дом этажностью не выше восьми этажей; благоустройство и озеленение	-	-

1	2	3	4	5	6
			придомовых территорий; размещение автостоянок		
9	-	10	Многоквартирный дом этажностью не выше восьми этажей; благоустройство и озеленение придомовых территорий; размещение автостоянок	-	-
10	-	11	Многоквартирный дом этажностью не выше восьми этажей; благоустройство и озеленение придомовых территорий; размещение автостоянок	-	-
11	-	12	Многоквартирный дом этажностью не выше восьми этажей; благоустройство и озеленение придомовых территорий; размещение автостоянок	-	-
12	-	13	Многоквартирный дом этажностью не выше восьми этажей; благоустройство и озеленение придомовых территорий; размещение автостоянок	-	-
13	-	18	Гараж	-	-
14	-	19	Размещение декоративных, планировочных, конструктивных устройств, элементов озеленения, различных видов оборудования и оформления	-	-
15	-	20	Размещение декоративных, планировочных, конструктивных устройств, элементов озеленения, различных видов оборудования и оформления	-	-
16	-	21	Пешеходные тротуары в границах населенных пунктов	-	-

1	2	3	4	5	6
17	-	22	Размещение декоративных, планировочных, конструктивных устройств, элементов озеленения, различных видов оборудования и оформления, малых архитектурных форм	-	-
18	-	23	Размещение декоративных, планировочных, конструктивных устройств, элементов озеленения, различных видов оборудования и оформления, малых архитектурных форм	-	-
19	-	24	Размещение декоративных, планировочных, конструктивных устройств, элементов озеленения, различных видов оборудования и оформления, малых архитектурных форм	-	-
20	-	25	Многоквартирный дом этажностью не выше восьми этажей; благоустройство и озеленение придомовых территорий; размещение автостоянок	-	-
21	-	26	Распределительно-трансформаторная подстанция	-	-
22	-	27	Многоквартирный дом этажностью не выше восьми этажей; благоустройство и озеленение придомовых территорий; размещение автостоянок	-	-
23	-	28	Размещение декоративных, планировочных, конструктивных устройств, элементов озеленения, различных видов оборудования и	-	-

1	2	3	4	5	6
			оформления, малых архитектурных форм		
24	-	29	Размещение декоративных, планировочных, конструктивных устройств, элементов озеленения, различных видов оборудования и оформления, малых архитектурных форм	-	-
25	-	30	Проезд	-	-
26	-	31	Проезд	-	-
	-	32	Размещение декоративных, планировочных, конструктивных устройств, элементов озеленения, различных видов оборудования и оформления, малых архитектурных форм	-	-
27	-	33	Проезд	-	-
28	-	34	Размещение декоративных, планировочных, конструктивных устройств, элементов озеленения, различных видов оборудования и оформления	-	-

4. Характеристика планируемого развития объектов социальной инфраструктуры, необходимых для развития территории.

На территории предусматривается размещение детского сада не менее чем на 220 мест с бассейном в границах зоны планируемого размещения объектов капитального строительства 1.

5. Характеристика планируемого развития объектов транспортной инфраструктуры, необходимых для развития территории.*

На территории предусматривается организация элементов улично-дорожной сети, строительство проезда в границах зоны планируемого размещения объектов капитального строительства 2, размещение открытых автостоянок не менее чем на 54 парковочных места в границах зоны планируемого размещения объектов капитального строительства 2, размещение открытых автостоянок не менее чем на 90 парковочных мест в границах зоны планируемого размещения объекта капитального строительства 4.

6. Характеристика планируемого развития объектов коммунальной инфраструктуры, необходимых для развития территории.

Водоснабжение – с расходом 273,9 куб.м/сутки от системы централизованного водоснабжения.

Водоотведение – хозяйственно-бытовых сточных вод в объеме 235,7 куб.м/сутки, поверхностных стоков в объеме 320 куб.м/сутки в систему централизованной канализации.

Теплоснабжение – с нагрузкой 2,6 Гкал/час от системы централизованного теплоснабжения.

Электроснабжение – с электрической мощностью 736,5 кВт/766,0 кВА от системы центрального электроснабжения.

На территории предусматривается размещение здания, обеспечивающего поставку электричества (трансформаторная подстанция), в границах зоны планируемого размещения объектов капитального строительства 3.

*В случае уменьшения максимальной площади объекта капитального строительства расчет минимального количества мест для стоянки (размещения) индивидуального автотранспорта в границах земельного участка осуществляется в соответствии с Правилами землепользования и застройки Санкт-Петербурга, утвержденными постановлением Правительства Санкт-Петербурга от 21.06.2016 № 524.



Приложение № 5
к постановлению
Правительства Санкт-Петербурга
от 21.12.2023 № 1394

ПОЛОЖЕНИЕ

об очередности планируемого развития территории квартала 2В района Улянка, ограниченной ул.Солдата Корзуна, пр.Маршала Жукова, западной границей парка Александрино, ул.Козлова, в Кировском районе, содержащее этапы проектирования и строительства объектов капитального строительства жилого назначения и этапы строительства необходимых для функционирования таких объектов и обеспечения жизнедеятельности граждан объектов коммунальной, транспортной, социальной инфраструктур

1. Этапы проектирования и строительства объектов капитального строительства жилого назначения.

№ п/п	Номер зоны планируемого размещения объектов капитального строительства	Функциональное назначение объектов капитального строительства	Очередность планируемого развития территории/этапы проектирования и строительства
1	2	3	4
1	4	Многоквартирный дом этажностью девять этажей и выше; благоустройство и озеленение придомовых территорий; размещение автостоянок; обустройство спортивных и детских площадок, площадок для отдыха; размещение объектов обслуживания жилой застройки во встроенных помещениях многоквартирного дома	1/1

2. Этапы строительства необходимых для функционирования указанных в разделе 1 настоящего приложения объектов и обеспечения жизнедеятельности граждан объектов коммунальной, транспортной, социальной инфраструктур.

№ п/п	Номер зоны планируемого размещения объектов капитального строительства	Функциональное назначение объектов капитального строительства	Очередность планируемого развития территории/этапы проектирования и строительства
1	2	3	4
2	3	Здание, обеспечивающее поставку электричества (трансформаторная подстанция)	1/1
3	1	Детский сад	1/1

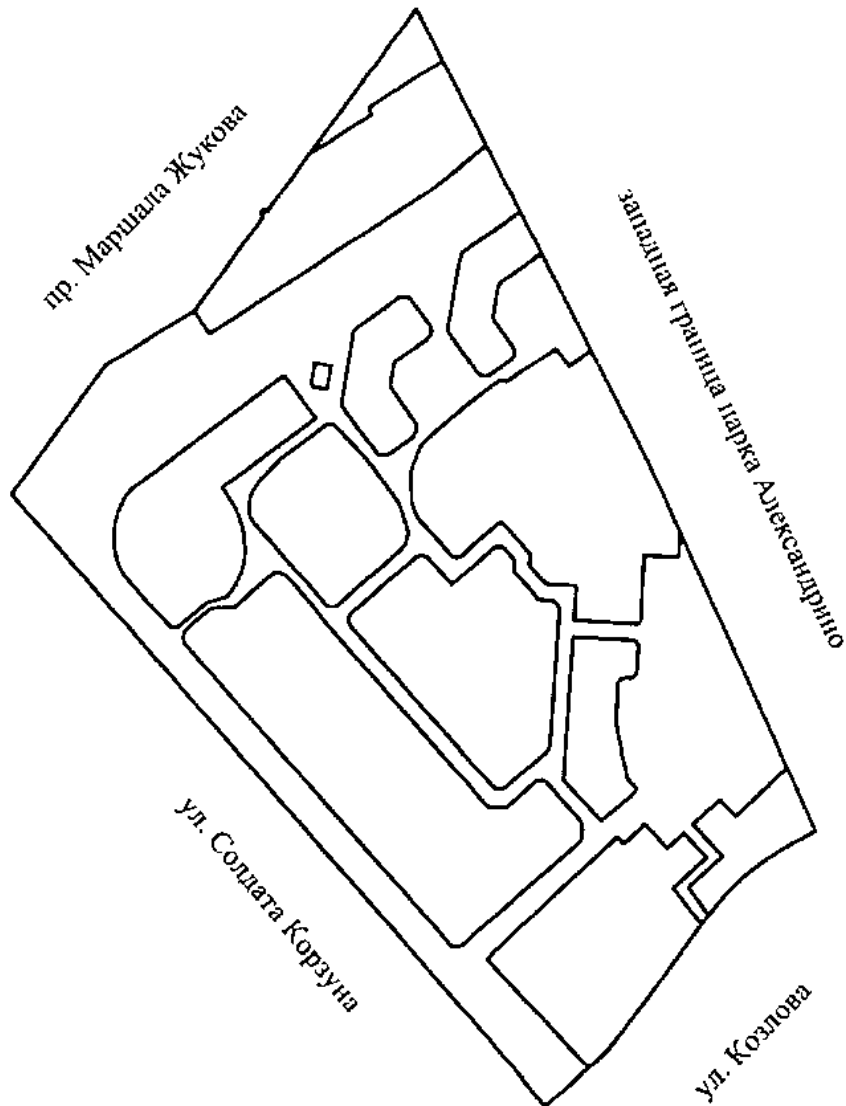
1	2	3	4
4	2	Проезд	1/1

Очередность и сроки этапов строительства объектов, указанные в пунктах 1 и 2 настоящего Положения, идентичны.



Приложение № 6
к постановлению
Правительства Санкт-Петербурга
от 21.12.2023 № 1394

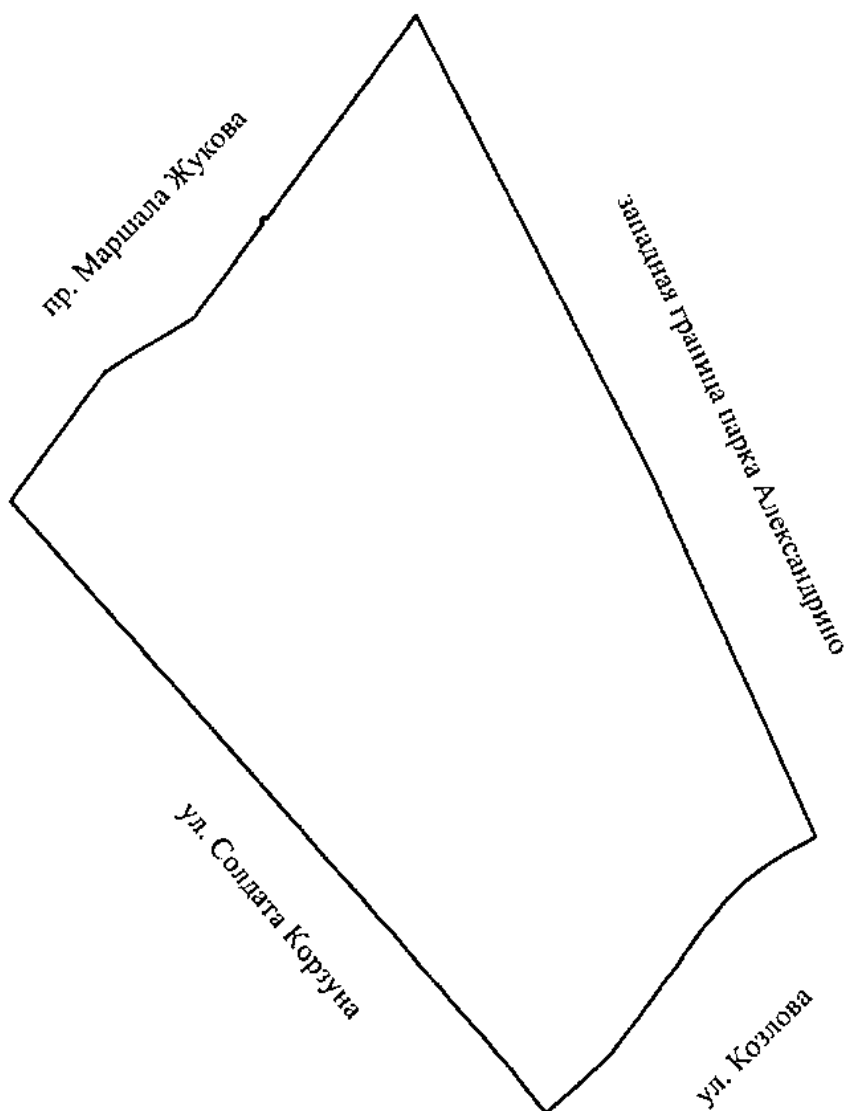
ЧЕРТЕЖ
межевания территории квартала 2В района Улянка, ограниченной
ул. Солдата Корзуна, пр. Маршала Жукова, западной границей парка
Александрино, ул. Козлова, в Кировском районе
(красные линии)




Условные обозначения
— — красные линии



ЧЕРТЕЖ
межевания территории квартала 2В района Ульянка, ограниченной
ул. Солдата Корзуна, пр. Маршала Жукова, западной границей парка
Александринно, ул. Козлова, в Кировском районе
(границы планируемого элемента планировочной структуры)

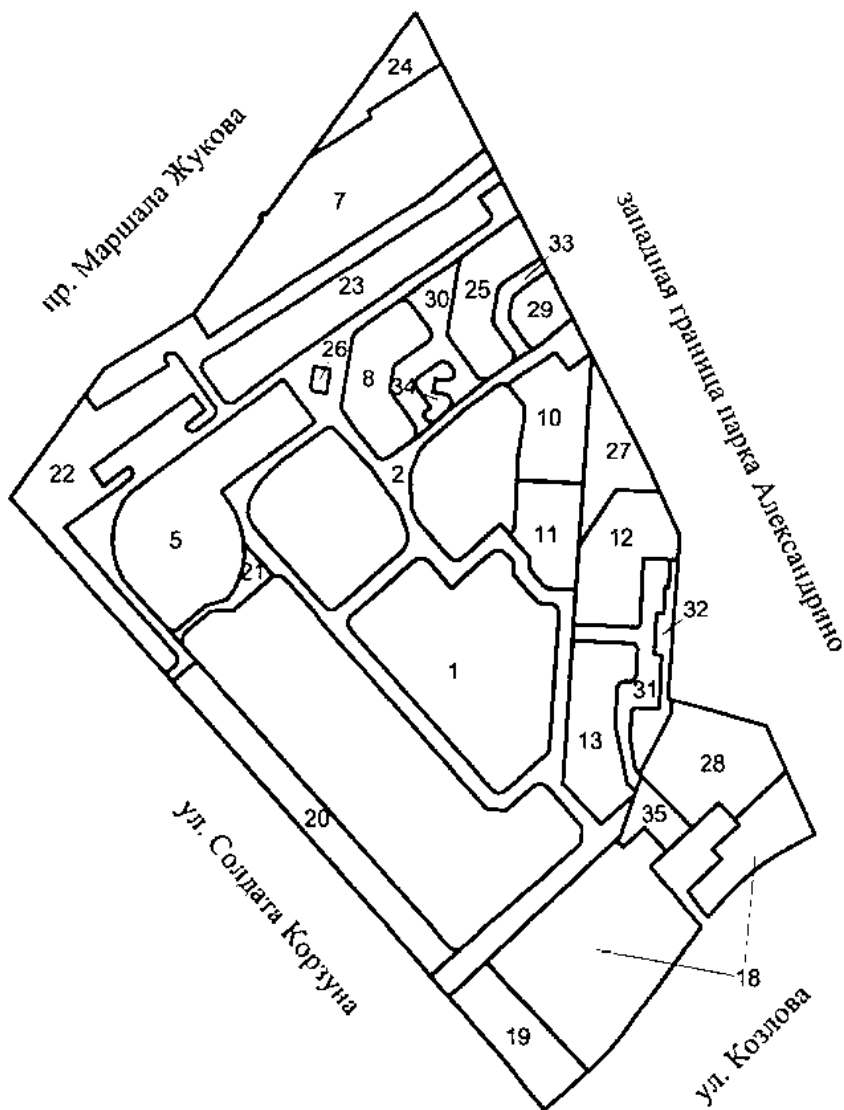


Условные обозначения


 – границы планируемого элемента планировочной структуры



ЧЕРТЕЖ
межевания территории квартала 2В района Улянка, ограниченной
ул. Солдата Корзуна, пр. Маршала Жукова, западной границей парка
Александринно, ул. Козлова, в Кировском районе
(границы и условные номера образуемых земельных участков)



Условные обозначения

-  – границы образуемых земельных участков
- 2 – условные номера образуемых земельных участков



Приложение № 9
к постановлению
Правительства Санкт-Петербурга
от 21.12.2023 № 1394

ПЕРЕЧЕНЬ И СВЕДЕНИЯ

о площади образуемых земельных участков, в том числе которые будут отнесены к территориям общего пользования или имуществу общего пользования, способы их образования, вид разрешенного использования образуемых земельных участков в соответствии с проектом планировки территории квартала 2В района Ульянка, ограниченной ул.Солдата Корзуна, пр.Маршала Жукова, западной границей парка Александрино, ул.Козлова, в Кировском районе

№ п/п	Условный номер образуемого земельного участка	Вид разрешенного использования образуемого земельного участка	Площадь образуемого земельного участка, га	Способ образования земельного участка
1	2	3	4	5
1	1	Дошкольное, начальное и среднее общее образование	0,94	Перераспределение или образование земельного участка из земель, находящихся в государственной собственности
2	2	Земельные участки (территории) общего пользования – улично-дорожная сеть	1,79	Перераспределение
3	5	Многоэтажная жилая застройка (высотная застройка)	0,68	Перераспределение или образование земельного участка из земель, находящихся в государственной собственности
4	7	Многоэтажная жилая застройка (высотная застройка)	0,82	Перераспределение или образование земельного участка из земель, находящихся в государственной собственности
5	8	Среднеэтажная жилая застройка	0,25	Перераспределение или образование земельного участка из земель, находящихся в государственной собственности

1	2	3	4	5
6	10	Среднеэтажная жилая застройка	0,25	Образование земельного участка из земель, находящихся в государственной собственности
7	11	Среднеэтажная жилая застройка	0,19	Образование земельного участка из земель, находящихся в государственной собственности
8	12	Среднеэтажная жилая застройка	0,30	Перераспределение или образование земельного участка из земель, находящихся в государственной собственности
9	13	Среднеэтажная жилая застройка	0,30	Перераспределение или образование земельного участка из земель, находящихся в государственной собственности
10	18	Хранение автотранспорта	1,00	Перераспределение или образование земельного участка из земель, находящихся в государственной собственности
11	19	Земельные участки (территории) общего пользования – благоустройство территории	0,25	Образование земельного участка из земель, находящихся в государственной собственности
12	20	Земельные участки (территории) общего пользования – благоустройство территории	0,39	Перераспределение
13	21	Земельные участки (территории) общего пользования – улично-дорожная сеть	0,05	Образование земельного участка из земель, находящихся в государственной собственности

1	2	3	4	5
14	22	Земельные участки (территории) общего пользования – благоустройство территории	0,50	Образование земельного участка из земель, находящихся в государственной собственности
15	23	Земельные участки (территории) общего пользования – благоустройство территории	0,44	Перераспределение или образование земельного участка из земель, находящихся в государственной собственности
16	24	Земельные участки (территории) общего пользования – благоустройство территории	0,14	Перераспределение или образование земельного участка из земель, находящихся в государственной собственности
17	25	Среднеэтажная жилая застройка	0,23	Перераспределение или образование земельного участка из земель, находящихся в государственной собственности
18	26	Предоставление коммунальных услуг	0,01	Перераспределение или образование земельного участка из земель, находящихся в государственной собственности
19	27	Среднеэтажная жилая застройка	0,19	Перераспределение или образование земельного участка из земель, находящихся в государственной собственности
20	28	Земельные участки (территории) общего пользования – благоустройство территории	0,35	Перераспределение или образование земельного участка из земель, находящихся в государственной собственности

1	2	3	4	5
21	29	Земельные участки (территории) общего пользования – благоустройство территории	0,09	Перераспределение или образование земельного участка из земель, находящихся в государственной собственности
22	30	Земельные участки (территории) общего пользования – улично-дорожная сеть	0,19	Перераспределение или образование земельного участка из земель, находящихся в государственной собственности
23	31	Земельные участки (территории) общего пользования – улично-дорожная сеть	0,18	Перераспределение или образование земельного участка из земель, находящихся в государственной собственности
24	32	Земельные участки (территории) общего пользования – благоустройство территории	0,10	Перераспределение или образование земельного участка из земель, находящихся в государственной собственности
25	33	Земельные участки (территории) общего пользования – улично-дорожная сеть	0,06	Перераспределение или образование земельного участка из земель, находящихся в государственной собственности
26	34	Земельные участки (территории) общего пользования – благоустройство территории	0,04	Перераспределение или образование земельного участка из земель, находящихся в государственной собственности
27	35	Земельные участки (территории) общего пользования – улично-дорожная сеть	0,08	Перераспределение или образование земельного участка из земель, находящихся в государственной собственности



Приложение № 10
к постановлению
Правительства Санкт-Петербурга
от 21.12.2023 № 1394

СВЕДЕНИЯ

о границах территории квартала 2В района Улянка, ограниченной ул.Солдата Корзуна, пр.Маршала Жукова, западной границей парка Александрино, ул.Козлова, в Кировском районе, содержащие перечень координат характерных точек этих границ в системе координат, используемой для ведения Единого государственного реестра недвижимости

Номер точки	X	Y	R (м)
1	2	3	4
Образуемый земельный участок 1			
1	83700,63	108041,04	–
2	83720,76	108064,06	–
3	83722,29	108065,10	5,98
4	83724,06	108065,62	–
5	83799,62	108070,94	–
6	83802,86	108069,55	6,00
7	83804,77	108066,58	–
8	83805,12	108059,58	–
9	83820,74	108045,88	–
10	83827,54	108045,92	–
11	83832,91	108041,22	–
12	83834,25	108037,86	6,00
13	83833,42	108034,35	–
14	83813,48	108011,80	–
15	83828,30	107998,84	–
16	83829,73	107995,38	6,00
17	83828,82	107991,74	–
18	83797,65	107956,06	–
19	83794,16	107954,69	6,00
20	83790,54	107955,66	–
21	83701,01	108034,06	–
22	83699,70	108037,49	6,00
Образуемый земельный участок 2			
1	83951,93	107957,32	–
2	83954,07	107958,18	7,00
3	83955,81	107959,70	–
4	83974,35	107985,63	–
5	83996,19	108016,55	–
6	84015,92	108044,33	–

1	2	3	4
7	84018,50	108048,04	--
8	84019,01	108049,35	--
9	84019,07	108050,14	--
10	84038,33	108040,36	--
11	84029,53	108027,64	--
12	84020,78	108033,79	--
13	84018,08	108034,00	5,00
14	84015,67	108032,78	--
15	83939,67	107923,15	--
16	83916,84	107892,18	--
17	83916,28	107889,03	5,00
18	83917,75	107886,18	--
19	83933,84	107874,66	--
20	83937,25	107874,14	5,00
21	83940,19	107875,94	--
22	83945,87	107886,09	--
23	84025,50	108009,53	--
24	84046,12	108036,41	--
25	84056,42	108031,18	--
26	84041,55	108012,46	--
27	84031,51	108000,08	--
28	83952,67	107877,90	--
29	83965,50	107869,73	--
30	83935,52	107820,43	--
31	83921,25	107809,94	--
32	83912,60	107815,45	--
33	83937,26	107856,00	--
34	83940,63	107853,82	--
35	83941,74	107853,69	2,00
36	83942,75	107854,18	--
37	83943,62	107855,56	--
38	83943,94	107858,42	5,02
39	83942,64	107860,98	--
40	83913,75	107881,67	--
41	83911,00	107882,01	5,00
42	83908,48	107880,84	--
43	83901,40	107871,23	--
44	83900,92	107868,56	5,00
45	83901,91	107866,03	--
46	83902,56	107865,55	--
47	83904,04	107865,62	2,40
48	83905,19	107866,54	--
49	83912,13	107875,96	--

1	2	3	4
50	83921,48	107869,26	—
51	83879,96	107812,89	—
52	83870,70	107819,71	—
53	83880,06	107832,42	—
54	83880,46	107833,73	2,40
55	83880,08	107835,04	—
56	83879,43	107835,51	—
57	83876,70	107835,70	5,00
58	83874,27	107834,41	—
59	83865,99	107823,18	—
60	83847,56	107798,16	—
61	83815,04	107825,86	—
62	83776,50	107859,88	—
63	83772,96	107860,48	5,00
64	83769,93	107858,56	—
65	83765,78	107853,86	—
66	83761,26	107857,81	—
67	83772,92	107871,00	—
68	83780,78	107864,11	—
69	83791,34	107854,78	—
70	83818,59	107830,71	—
71	83843,42	107824,67	40,74
72	83866,97	107834,62	—
73	83925,45	107913,98	—
74	83929,40	107919,32	—
75	83905,76	107936,94	—
76	83901,30	107930,88	—
77	83892,46	107919,01	—
78	83867,69	107884,96	—
79	83861,31	107888,95	—
80	83855,60	107892,59	—
81	83847,43	107895,39	59,80
82	83838,94	107896,99	—
83	83820,38	107913,33	—
84	83820,55	107914,33	—
85	83820,59	107915,35	—
86	83820,49	107916,37	—
87	83820,25	107917,36	—
88	83819,87	107918,31	—
89	83819,38	107919,20	—
90	83818,76	107920,02	—
91	83818,05	107920,75	—
92	83800,13	107936,57	—

1	2	3	4
93	83794,73	107939,74	-
94	83708,88	108014,92	-
95	83698,98	108023,59	-
96	83690,31	108031,18	-
97	83689,80	108041,67	-
98	83703,31	108057,12	-
99	83703,82	108057,82	-
100	83704,21	108058,60	-
101	83704,45	108059,44	-
102	83704,54	108060,30	-
103	83704,49	108061,17	-
104	83704,28	108062,02	-
105	83703,93	108062,81	-
106	83703,44	108063,54	-
107	83702,84	108064,17	-
108	83682,26	108082,17	-
109	83681,64	108082,63	-
110	83680,96	108082,99	-
111	83680,23	108083,24	-
112	83679,47	108083,38	-
113	83678,71	108083,40	-
114	83673,40	108083,13	-
115	83672,60	108083,02	-
116	83671,83	108082,80	-
117	83671,11	108082,45	-
118	83670,46	108081,99	-
119	83669,89	108081,43	-
120	83613,74	108017,25	-
121	83598,49	107999,77	-
122	83587,32	108009,51	-
123	83599,70	108023,70	-
124	83673,24	108102,59	-
125	83675,00	108104,48	-
126	83697,97	108112,46	-
127	83682,04	108094,26	-
128	83704,76	108072,79	-
129	83791,70	108078,90	-
130	83797,51	108079,31	-
131	83812,58	108080,37	-
132	83813,32	108065,72	-
133	83813,88	108063,82	6,05
134	83815,02	108062,21	-
135	83822,57	108055,59	-

1	2	3	4
136	83824,24	108054,69	6,01
137	83826,11	108054,36	-
138	83830,55	108054,58	--
139	83843,01	108043,68	-
140	83848,66	108038,75	-
141	83829,98	108017,63	-
142	83829,69	108017,25	-
143	83828,81	108014,07	5,23
144	83830,01	108011,00	-
145	83830,32	108010,65	-
146	83847,45	107995,67	-
147	83850,21	107993,55	-
148	83854,43	107991,23	-
149	83859,35	107989,54	-
150	83862,39	107989,49	-
151	83876,33	107989,26	-
152	83877,81	107989,61	-
153	83886,77	107992,90	-
154	83889,49	107994,30	-
155	83893,98	107998,26	-
156	83900,95	108006,11	-
157	83907,28	108013,43	--
158	83912,53	108019,51	-
159	83925,01	108036,40	-
160	83925,76	108037,62	-
161	83926,31	108038,97	-
162	83926,40	108040,03	-
163	83926,14	108040,90	-
164	83925,58	108042,17	--
165	83931,45	108050,50	-
166	83940,52	108064,76	-
167	83943,79	108068,91	-
168	83943,17	108069,97	-
169	83934,10	108076,72	-
170	83943,04	108088,73	-
171	83962,46	108078,87	-
172	83956,77	108071,53	-
173	83947,47	108059,84	-
174	83938,98	108046,36	-
175	83938,31	108045,48	-
176	83927,88	108030,68	-
177	83927,87	108030,67	--
178	83911,71	108010,08	-

1	2	3	4
179	83906,45	108003,92	—
180	83896,28	107992,05	—
181	83891,20	107985,01	—
182	83886,62	107978,61	—
183	83886,20	107977,93	—
184	83885,85	107977,20	—
185	83885,57	107976,51	—
186	83885,10	107973,67	—
187	83885,18	107972,99	—
188	83885,34	107972,33	—
189	83885,57	107971,69	—
190	83885,87	107971,08	—
191	83898,70	107961,02	—
192	83912,05	107951,64	—
193	83913,45	107951,13	—
194	83914,95	107951,09	—
Внутренний контур 2 (участок 26)			
1	83921,78	107942,93	—
2	83923,03	107935,55	—
3	83924,90	107934,16	—
4	83936,34	107936,23	—
5	83934,86	107945,10	—
Внутренний контур 3			
1	83902,19	107946,89	—
2	83893,82	107954,84	—
3	83879,23	107968,14	—
4	83871,47	107973,53	—
5	83858,64	107982,49	—
6	83856,80	107983,31	—
7	83845,64	107986,90	—
8	83841,70	107987,56	—
9	83836,58	107986,42	—
10	83833,45	107984,12	—
11	83802,72	107948,86	—
12	83802,20	107948,05	—
13	83801,83	107947,15	—
14	83801,63	107946,20	—
15	83801,61	107945,24	—
16	83801,77	107944,28	—
17	83802,09	107943,37	—
18	83802,58	107942,53	—
19	83803,21	107941,80	—
20	83817,43	107929,27	—

1	2	3	4
21	83828,73	107919,32	—
22	83834,84	107913,89	—
23	83845,62	107904,29	—
24	83847,58	107902,74	—
25	83849,32	107901,65	—
26	83853,50	107899,86	—
27	83855,62	107899,54	—
28	83858,11	107899,56	—
29	83859,68	107899,79	—
30	83861,09	107900,14	—
31	83862,59	107900,68	—
32	83865,81	107902,16	—
33	83868,93	107903,83	—
34	83871,02	107905,21	—
35	83872,92	107906,84	—
36	83873,23	107907,09	—
37	83879,20	107913,02	—
38	83884,00	107918,15	—
39	83889,85	107926,14	—
40	83902,25	107942,88	—
41	83902,43	107943,36	—
42	83902,56	107943,86	—
43	83902,64	107944,37	—
44	83902,66	107944,89	—
45	83902,62	107945,41	—
46	83902,53	107945,92	—
47	83902,39	107946,41	—
Внутренний контур 4 (участок 1)			
1	83700,63	108041,04	—
2	83720,76	108064,06	—
3	83722,29	108065,10	5,98
4	83724,06	108065,62	—
5	83799,62	108070,94	—
6	83802,86	108069,55	6,00
7	83804,77	108066,58	—
8	83805,12	108059,58	—
9	83820,74	108045,88	—
10	83827,54	108045,92	—
11	83832,91	108041,22	—
12	83834,25	108037,86	6,00
13	83833,42	108034,35	—
14	83813,48	108011,80	—
15	83828,30	107998,84	—

1	2	3	4
16	83829,73	107995,38	6,00
17	83828,82	107991,74	-
18	83797,65	107956,06	-
19	83794,16	107954,69	6,00
20	83790,54	107955,66	-
21	83701,01	108034,06	-
22	83699,70	108037,49	6,00
Образуемый земельный участок 5			
1	83866,97	107834,62	-
2	83843,42	107824,67	40,74
3	83818,59	107830,71	-
4	83791,34	107854,78	-
5	83789,87	107857,86	5,00
6	83790,72	107861,17	-
7	83794,83	107865,86	-
8	83803,88	107875,93	-
9	83807,27	107887,53	-
10	83818,01	107894,26	40,66
11	83830,30	107897,34	-
12	83834,63	107897,32	59,80
13	83838,94	107896,99	-
14	83847,43	107895,39	59,80
15	83855,60	107892,59	-
16	83861,31	107888,95	-
17	83867,69	107884,96	-
18	83892,46	107919,01	-
19	83901,30	107930,88	-
20	83905,76	107936,94	-
21	83929,40	107919,32	-
22	83925,45	107913,98	-
Образуемый земельный участок 7			
1	84103,79	108007,14	-
2	84056,42	108031,18	-
3	84041,55	108012,46	-
4	84031,51	108000,08	-
5	83952,67	107877,90	-
6	83965,50	107869,73	-
7	83965,55	107869,81	-
8	84017,71	107908,17	-
9	84019,01	107906,39	-
10	84021,48	107908,19	-
11	84020,18	107909,98	-
12	84051,63	107933,12	-

1	2	3	4
13	84073,78	107967,62	–
14	84077,64	107966,35	–
Образуемый земельный участок 8			
1	83972,39	107982,89	–
2	83955,81	107959,70	–
3	83954,07	107958,18	7,00
4	83951,93	107957,32	–
5	83914,95	107951,09	–
6	83913,45	107951,13	–
7	83912,05	107951,64	–
8	83898,70	107961,02	–
9	83885,87	107971,08	–
10	83885,57	107971,69	–
11	83885,34	107972,33	–
12	83885,18	107972,99	–
13	83885,10	107973,67	–
14	83885,57	107976,51	–
15	83885,85	107977,20	–
16	83886,20	107977,93	–
17	83886,62	107978,61	–
18	83891,20	107985,01	–
19	83894,74	107989,92	–
20	83898,93	107992,06	8,00
21	83903,59	107991,48	–
22	83921,79	107978,80	–
23	83923,08	107978,16	3,49
24	83924,53	107978,10	–
25	83935,06	107979,84	–
26	83936,54	107980,42	4,07
27	83937,69	107981,52	–
28	83949,78	107998,85	–
29	83952,87	108000,53	6,00
30	83956,37	108000,18	–
31	83971,59	107989,32	–
32	83972,93	107986,22	6,00
Образуемый земельный участок 10			
1	83943,04	108088,73	–
2	83941,66	108089,43	–
3	83871,32	108084,49	–
4	83873,16	108047,88	–
5	83887,00	108048,68	–
6	83907,40	108052,07	–
7	83909,78	108052,22	–

1	2	3	4
8	83911,98	108052,21	—
9	83914,59	108051,71	—
10	83915,46	108051,25	—
11	83924,84	108043,60	—
12	83925,51	108042,33	—
13	83925,58	108042,17	—
14	83931,45	108050,50	—
15	83940,52	108064,76	—
16	83943,79	108068,91	—
17	83943,17	108069,97	—
18	83934,10	108076,72	—
Образуемый земельный участок 11			
1	83873,16	108047,88	—
2	83871,32	108084,49	—
3	83812,58	108080,37	—
4	83813,32	108065,72	—
5	83813,88	108063,82	6,05
6	83815,02	108062,21	—
7	83822,57	108055,59	—
8	83824,24	108054,69	6,01
9	83826,11	108054,36	—
10	83830,55	108054,58	—
11	83843,01	108043,68	—
12	83845,24	108046,23	—
13	83864,80	108047,40	—
Образуемый земельный участок 12			
1	83842,21	108137,78	—
2	83866,80	108126,73	—
3	83868,00	108102,96	—
4	83836,10	108082,02	—
5	83797,51	108079,31	—
6	83793,03	108078,99	—
7	83790,99	108114,34	—
8	83792,18	108115,82	—
9	83829,45	108117,59	—
10	83828,58	108136,78	—
Образуемый земельный участок 13			
1	83783,95	108078,36	—
2	83782,28	108112,41	—
3	83779,76	108114,40	—
4	83763,54	108113,57	—
5	83761,78	108112,53	—
6	83760,90	108110,69	—

1	2	3	4
7	83761,08	108107,22	—
8	83760,27	108104,62	—
9	83758,03	108103,08	—
10	83736,39	108102,01	—
11	83705,05	108108,34	—
12	83700,06	108113,19	—
13	83697,97	108112,46	—
14	83682,04	108094,26	—
15	83704,76	108072,79	—
Образуемый земельный участок 18			
Контур 1			
1	83676,10	108212,44	—
2	83711,12	108196,69	—
3	83684,22	108168,09	—
4	83681,37	108170,73	—
5	83667,97	108155,65	—
6	83662,35	108160,85	—
7	83644,90	108142,01	—
8	83631,04	108151,87	—
9	83629,87	108153,30	—
10	83630,07	108153,46	—
11	83636,97	108158,97	—
12	83643,50	108164,92	—
13	83649,64	108171,27	—
14	83655,35	108178,01	—
15	83660,62	108185,09	—
16	83665,43	108192,50	—
17	83669,75	108200,21	—
Контур 2			
1	83624,97	108149,64	—
2	83626,89	108147,22	—
3	83644,51	108133,52	—
4	83658,28	108121,12	—
5	83666,68	108130,23	—
6	83679,94	108118,01	—
7	83669,22	108106,39	—
8	83673,24	108102,59	—
9	83606,01	108030,47	—
10	83545,75	108086,78	—
11	83547,62	108088,89	—
12	83552,85	108094,40	—
13	83558,44	108099,54	—
14	83564,36	108104,30	—

1	2	3	4
Образуемый земельный участок 19			
1	83606,01	108030,47	—
2	83599,70	108023,70	—
3	83587,32	108009,51	—
4	83554,74	108037,93	—
5	83524,04	108062,29	—
6	83545,75	108086,78	—
Образуемый земельный участок 20			
1	83732,25	107906,64	—
2	83772,92	107871,00	—
3	83761,26	107857,81	—
4	83598,49	107999,77	—
5	83613,74	108017,25	—
6	83613,26	108016,58	—
7	83612,89	108015,84	—
8	83612,64	108015,06	—
9	83612,52	108014,25	—
10	83612,52	108013,43	—
11	83612,65	108012,62	—
12	83612,90	108011,83	—
13	83613,28	108011,10	—
14	83613,76	108010,44	—
15	83623,33	108002,07	—
16	83639,00	107988,36	—
Образуемый земельный участок 21			
1	83815,11	107907,27	—
2	83816,73	107909,16	—
3	83820,38	107913,33	—
4	83838,94	107896,99	—
5	83834,63	107897,32	59,80
6	83830,30	107897,34	—
7	83818,01	107894,26	40,66
8	83807,27	107887,53	—
9	83803,88	107875,93	—
10	83794,83	107865,86	—
11	83790,72	107861,17	—
12	83789,87	107857,86	5,00
13	83791,34	107854,78	—
14	83780,78	107864,11	—
15	83781,52	107863,65	—
16	83782,33	107863,30	—
17	83783,18	107863,07	—
18	83784,06	107862,98	—

1	2	3	4
19	83784,94	107863,01	—
20	83785,80	107863,16	—
21	83786,64	107863,45	—
22	83787,42	107863,85	—
23	83788,14	107864,36	—
24	83800,96	107879,01	—
25	83801,33	107888,78	—
26	83801,29	107889,55	—
27	83801,15	107890,31	—
28	83800,89	107891,05	—
Образуемый земельный участок 22			
1	83865,99	107823,18	—
2	83874,27	107834,41	—
3	83876,70	107835,70	5,00
4	83879,43	107835,51	—
5	83880,08	107835,04	—
6	83880,46	107833,73	2,40
7	83880,06	107832,42	—
8	83870,70	107819,71	—
9	83879,96	107812,89	—
10	83921,48	107869,26	—
11	83912,13	107875,96	—
12	83905,19	107866,54	—
13	83904,04	107865,62	2,40
14	83902,56	107865,55	—
15	83901,91	107866,03	—
16	83900,92	107868,56	5,00
17	83901,40	107871,23	—
18	83908,48	107880,84	—
19	83911,00	107882,01	5,00
20	83913,75	107881,67	—
21	83942,64	107860,98	—
22	83943,94	107858,42	5,02
23	83943,62	107855,56	—
24	83942,75	107854,18	—
25	83941,74	107853,69	2,00
26	83940,63	107853,82	—
27	83937,26	107856,00	—
28	83912,60	107815,45	—
29	83921,25	107809,94	—
30	83864,23	107768,00	—
31	83765,78	107853,86	—
32	83769,93	107858,56	—

1	2	3	4
33	83772,96	107860,48	5,00
34	83776,50	107859,88	–
35	83815,04	107825,86	–
36	83847,56	107798,16	–
Образуемый земельный участок 23			
1	84015,67	108032,78	–
2	84018,08	108034,00	5,00
3	84020,78	108033,79	–
4	84029,53	108027,64	–
5	84038,33	108040,36	–
6	84046,12	108036,41	–
7	84025,50	108009,53	–
8	83945,87	107886,09	–
9	83940,19	107875,94	–
10	83937,25	107874,14	5,00
11	83933,84	107874,66	–
12	83917,75	107886,18	–
13	83916,28	107889,03	5,00
14	83916,84	107892,18	–
15	83939,67	107923,15	–
Образуемый земельный участок 24			
1	84077,64	107966,35	–
2	84103,79	108007,14	–
3	84132,49	107992,58	–
4	84051,63	107933,12	–
5	84073,78	107967,62	–
Образуемый земельный участок 25			
1	83977,30	108037,32	–
2	83980,16	108038,52	6,89
3	83982,20	108040,85	–
4	83996,55	108061,57	–
5	84019,07	108050,14	–
6	84019,01	108049,35	–
7	84018,50	108048,04	–
8	84015,92	108044,33	–
9	83996,66	108017,21	–
10	83992,50	108016,10	–
11	83988,28	108015,25	–
12	83955,89	108009,64	–
13	83954,36	108009,76	6,00
14	83952,90	108010,26	–
15	83930,70	108025,94	–
16	83928,94	108029,40	6,00

1	2	3	4
17	83929,66	108033,20	–
18	83937,80	108044,76	–
19	83940,81	108046,42	6,00
20	83944,23	108046,16	–
21	83959,38	108035,44	–
22	83960,84	108034,79	4,01
23	83962,42	108034,76	–
Образуемый земельный участок 26			
1	83921,78	107942,93	–
2	83923,03	107935,55	–
3	83924,90	107934,16	–
4	83936,34	107936,23	–
5	83934,86	107945,10	–
Образуемый земельный участок 27			
1	83941,66	108089,43	–
2	83836,10	108082,02	–
3	83868,00	108102,96	–
4	83866,80	108126,73	–
5	83878,79	108121,34	–
Образуемый земельный участок 28			
1	83679,92	108144,58	–
2	83693,60	108159,42	–
3	83684,22	108168,09	–
4	83711,12	108196,69	–
5	83736,12	108185,46	–
6	83750,96	108133,36	–
7	83743,57	108132,89	–
8	83742,61	108132,55	–
9	83709,80	108115,50	–
Образуемый земельный участок 29			
1	83962,46	108078,87	–
2	83988,98	108065,41	–
3	83977,10	108048,49	–
4	83975,43	108046,68	9,29
5	83973,34	108045,37	–
6	83964,31	108043,84	–
7	83962,90	108043,93	5,00
8	83961,56	108044,42	–
9	83947,38	108054,41	–
10	83946,57	108056,42	5,00
11	83946,68	108058,59	–
12	83947,47	108059,84	–
13	83956,77	108071,53	–

1	2	3	4
Образуемый земельный участок 30			
1	83952,90	108010,26	–
2	83954,36	108009,76	6,00
3	83955,89	108009,64	–
4	83988,28	108015,25	–
5	83992,50	108016,10	–
6	83996,66	108017,21	–
7	83996,19	108016,55	–
8	83974,35	107985,63	–
9	83972,39	107982,89	–
10	83972,93	107986,22	6,00
11	83971,59	107989,32	–
12	83956,37	108000,18	–
13	83952,87	108000,53	6,00
14	83949,78	107998,85	–
15	83937,69	107981,52	–
16	83936,54	107980,42	4,07
17	83935,06	107979,84	–
18	83924,53	107978,10	–
19	83923,08	107978,16	3,49
20	83921,79	107978,80	–
21	83903,59	107991,48	–
22	83898,93	107992,06	8,00
23	83894,74	107989,92	–
24	83896,28	107992,05	–
25	83906,16	108003,58	–
26	83906,19	107998,82	5,00
27	83910,19	107996,25	–
28	83913,27	108000,51	–
29	83924,35	107992,74	–
30	83927,18	107992,12	5,00
31	83929,88	107993,17	–
32	83938,38	108005,26	–
33	83938,78	108008,25	5,00
34	83937,38	108010,92	–
35	83934,36	108013,05	–
36	83932,29	108013,48	5,00
37	83930,22	108013,01	–
38	83928,81	108011,16	5,00
39	83928,39	108008,87	–
40	83929,46	108002,96	–
41	83922,33	108001,67	–
42	83921,28	108007,58	–

1	2	3	4
43	83918,23	108011,56	5,00
44	83913,27	108010,90	-
45	83911,71	108010,08	-
46	83927,87	108030,67	-
47	83927,88	108030,68	-
48	83929,66	108033,20	-
49	83928,94	108029,40	6,00
50	83930,70	108025,94	-
Образуемый земельный участок 31			
1	83775,78	108127,71	-
2	83775,98	108123,72	-
3	83799,08	108124,90	-
4	83798,88	108128,89	-
5	83813,77	108129,65	-
6	83813,65	108131,86	-
7	83828,77	108132,57	-
8	83829,45	108117,59	-
9	83792,18	108115,82	-
10	83790,99	108114,34	-
11	83793,03	108078,99	-
12	83791,70	108078,90	-
13	83783,95	108078,36	-
14	83782,28	108112,41	-
15	83779,76	108114,40	-
16	83763,54	108113,57	-
17	83761,78	108112,53	-
18	83760,90	108110,69	-
19	83761,08	108107,22	-
20	83760,27	108104,62	-
21	83758,03	108103,08	-
22	83736,39	108102,01	-
23	83705,05	108108,34	-
24	83700,06	108113,19	-
25	83708,99	108116,30	-
26	83709,80	108115,50	-
27	83711,05	108114,29	-
28	83712,60	108113,18	8,00
29	83714,36	108112,48	-
30	83729,76	108110,11	-
31	83743,68	108110,86	-
32	83745,54	108111,91	3,50
33	83746,44	108113,84	-
34	83745,81	108126,19	-

1	2	3	4
Образуемый земельный участок 32			
1	83788,40	108133,82	—
2	83828,58	108136,78	—
3	83828,77	108132,57	—
4	83813,65	108131,86	—
5	83813,77	108129,65	—
6	83798,88	108128,89	—
7	83799,08	108124,90	—
8	83775,98	108123,72	—
9	83775,78	108127,71	—
10	83745,81	108126,19	—
11	83746,44	108113,84	—
12	83745,54	108111,91	3,50
13	83743,68	108110,86	—
14	83729,76	108110,11	—
15	83714,36	108112,48	—
16	83712,60	108113,18	8,00
17	83711,05	108114,29	—
18	83709,80	108115,50	—
19	83742,61	108132,55	—
20	83743,57	108132,89	—
21	83750,96	108133,36	—
22	83751,60	108131,11	—
Образуемый земельный участок 33			
1	83964,31	108043,84	—
2	83973,34	108045,37	—
3	83975,43	108046,68	9,29
4	83977,10	108048,49	—
5	83988,98	108065,41	—
6	83996,55	108061,57	—
7	83982,20	108040,85	—
8	83980,16	108038,52	6,89
9	83977,30	108037,32	—
10	83962,42	108034,76	—
11	83960,84	108034,79	4,01
12	83959,38	108035,44	—
13	83944,23	108046,16	—
14	83940,81	108046,42	6,00
15	83937,80	108044,76	—
16	83938,31	108045,48	—
17	83938,98	108046,36	—
18	83946,68	108058,59	—
19	83946,57	108056,42	5,00

1	2	3	4
20	83947,38	108054,41	-
21	83961,56	108044,42	-
22	83962,90	108043,93	5,00
Образуемый земельный участок 34			
1	83929,46	108002,96	-
2	83928,39	108008,87	-
3	83928,81	108011,16	5,00
4	83930,22	108013,01	-
5	83932,29	108013,48	5,00
6	83934,36	108013,05	-
7	83937,38	108010,92	-
8	83938,78	108008,25	5,00
9	83938,38	108005,26	-
10	83929,88	107993,17	-
11	83927,18	107992,12	5,00
12	83924,35	107992,74	-
13	83913,27	108000,51	-
14	83910,19	107996,25	-
15	83906,19	107998,82	5,00
16	83906,16	108003,58	-
17	83906,45	108003,92	-
18	83911,71	108010,08	-
19	83913,27	108010,90	-
20	83918,23	108011,56	5,00
21	83921,28	108007,58	-
22	83922,33	108001,67	-
Образуемый земельный участок 35			
1	83708,99	108116,30	-
2	83697,97	108112,46	-
3	83675,00	108104,48	-
4	83673,24	108102,59	-
5	83669,22	108106,39	-
6	83679,94	108118,01	-
7	83666,68	108130,23	-
8	83675,20	108139,47	-
9	83679,92	108144,58	-

