

**ПРАВИТЕЛЬСТВО САНКТ-ПЕТЕРБУРГА****ПОСТАНОВЛЕНИЕ**

окуд

21.12.2023№ 1392

Об утверждении проекта планировки с проектом межевания территории для размещения линейного объекта регионального значения «Автомобильная дорога от Красносельского шоссе вдоль жилого комплекса, расположенного по адресу: Санкт-Петербург, пос.Стрельна, Красносельское шоссе, участок 46»

В соответствии со статьями 45 и 46 Градостроительного кодекса Российской Федерации и в целях обеспечения градостроительного развития территории для размещения линейного объекта регионального значения «Автомобильная дорога от Красносельского шоссе вдоль жилого комплекса, расположенного по адресу: Санкт-Петербург, пос.Стрельна, Красносельское шоссе, участок 46» Правительство Санкт-Петербурга

ПОСТАНОВЛЯЕТ:

1. Утвердить проект планировки территории для размещения линейного объекта регионального значения «Автомобильная дорога от Красносельского шоссе вдоль жилого комплекса, расположенного по адресу: Санкт-Петербург, пос.Стрельна, Красносельское шоссе, участок 46» в составе:

1.1. Чертеж красных линий территории для размещения линейного объекта регионального значения «Автомобильная дорога от Красносельского шоссе вдоль жилого комплекса, расположенного по адресу: Санкт-Петербург, пос.Стрельна, Красносельское шоссе, участок 46» (границы территории, в отношении которой осуществляется подготовка проекта планировки; существующие красные линии; устанавливаемые красные линии; номера характерных точек устанавливаемых красных линий, в том числе точек начала и окончания красных линий, точек изменения описания красных линий; перечень координат характерных точек устанавливаемых красных линий) согласно приложению № 1.

1.2. Чертеж границ зон планируемого размещения линейного объекта регионального значения «Автомобильная дорога от Красносельского шоссе вдоль жилого комплекса, расположенного по адресу: Санкт-Петербург, пос.Стрельна, Красносельское шоссе, участок 46» (границы территории, в отношении которой осуществляется подготовка проекта планировки; границы зоны планируемого размещения линейного объекта регионального значения; границы зоны планируемого размещения объекта капитального строительства,

проектируемого в составе линейного объекта регионального значения; номера характерных точек границ зоны планируемого размещения линейного объекта регионального значения, в том числе точек начала и окончания, точек изменения описания границ таких зон) согласно приложению № 2.

1.3. Положение о размещении линейного объекта регионального значения «Автомобильная дорога от Красносельского шоссе вдоль жилого комплекса, расположенного по адресу: Санкт-Петербург, пос.Стрельна, Красносельское шоссе, участок 46» согласно приложению № 3.

2. Утвердить проект межевания территории для размещения линейного объекта регионального значения «Автомобильная дорога от Красносельского шоссе вдоль жилого комплекса, расположенного по адресу: Санкт-Петербург, пос.Стрельна, Красносельское шоссе, участок 46» в составе:

2.1. Чертеж межевания территории для размещения линейного объекта регионального значения «Автомобильная дорога от Красносельского шоссе вдоль жилого комплекса, расположенного по адресу: Санкт-Петербург, пос.Стрельна, Красносельское шоссе, участок 46» (красные линии) согласно приложению № 4.

2.2. Перечень и сведения о площади образуемых земельных участков, в том числе которые будут отнесены к территориям общего пользования или имуществу общего пользования, в отношении которых предполагаются резервирование и (или) изъятие для государственных нужд; способы образования земельных участков; виды разрешенного использования образуемых земельных участков в соответствии с проектом планировки территории для размещения линейного объекта регионального значения «Автомобильная дорога от Красносельского шоссе вдоль жилого комплекса, расположенного по адресу: Санкт-Петербург, пос. Стрельна, Красносельское шоссе, участок 46» согласно приложению № 5.

2.3. Чертеж межевания территории для размещения линейного объекта регионального значения «Автомобильная дорога от Красносельского шоссе вдоль жилого комплекса, расположенного по адресу: Санкт-Петербург, пос.Стрельна, Красносельское шоссе, участок 46» (границы и условные номера образуемых земельных участков, в том числе в отношении которых предполагаются их резервирование и (или) изъятие для государственных нужд) согласно приложению № 6.

2.4. Сведения о границах территории для размещения линейного объекта регионального значения «Автомобильная дорога от Красносельского шоссе вдоль жилого комплекса, расположенного по адресу: Санкт-Петербург, пос.Стрельна, Красносельское шоссе, участок 46», содержащие перечень координат характерных точек этих границ в системе координат, используемой для ведения Единого государственного реестра недвижимости, согласно приложению № 7.

3. Постановление вступает в силу на следующий день после его официального опубликования.

4. Контроль за выполнением постановления возложить на вице-губернатора Санкт-Петербурга Линченко Н.В.

Губернатор
Санкт-Петербурга

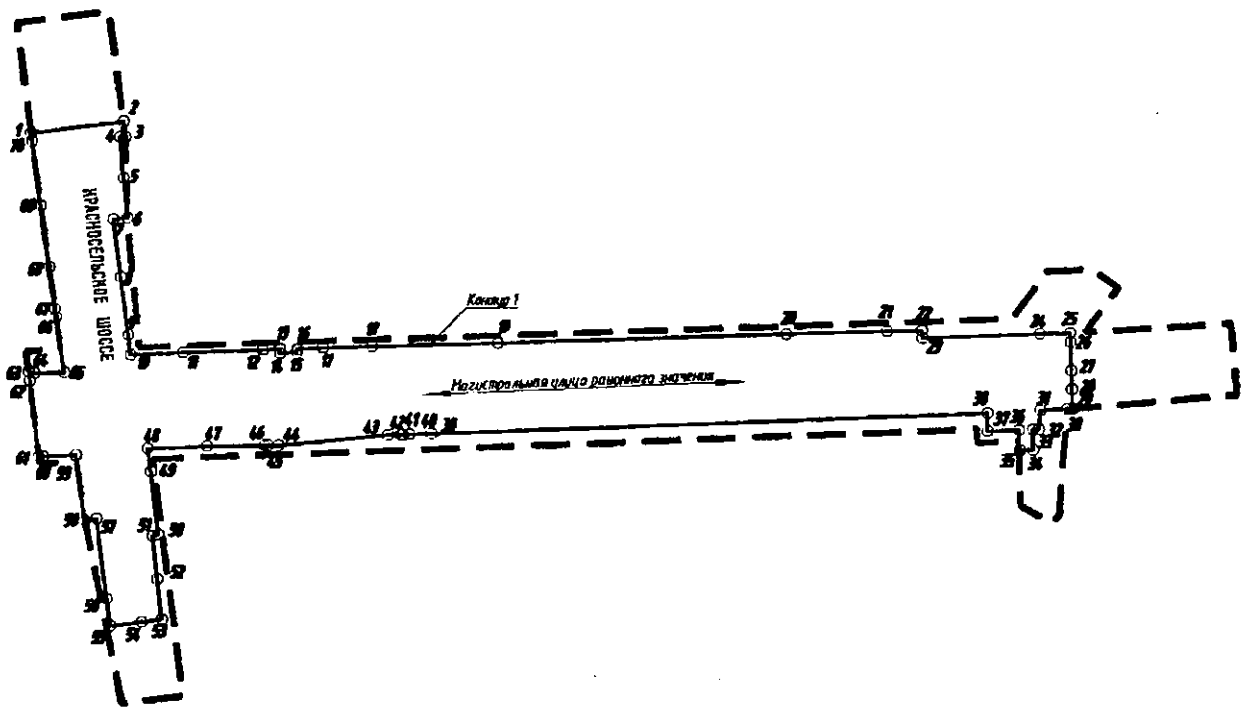


А.Д.Беглов



ЧЕРТЕЖ

красных линий территории для размещения линейного объекта регионального значения «Автомобильная дорога от Красносельского шоссе вдоль жилого комплекса, расположенного по адресу: Санкт-Петербург, пос. Стрельна, Красносельское шоссе, участок 46» (границы территории, в отношении которой осуществляется подготовка проекта планировки; существующие красные линии; устанавливаемые красные линии; номера характерных точек устанавливаемых красных линий, в том числе точек начала и окончания красных линий, точек изменения описания красных линий; перечень координат характерных точек устанавливаемых красных линий)



Условные обозначения

- границы территории, в отношении которой осуществляется подготовка проекта планировки
- устанавливаемые красные линии
- существующие красные линии

○ 1
номера характерных точек устанавливаемых красных линий, в том числе точек начала и окончания красных линий, точек изменения описания красных линий

ПЕРЕЧЕНЬ
координат характерных точек устанавливаемых красных линий

Номер точки	X	Y
1	2	3
Контур 1		
1	84601,59	100259,89
2	84601,02	100247,65
3	84592,38	100246,89
4	84592,29	100244,04
5	84582,89	100244,34
6	84582,60	100238,08
7	84592,09	100237,78
8	84591,65	100223,84
9	84599,99	100223,58
10	84592,03	99972,08
11	84591,61	99962,00
12	84591,52	99959,22
13	84591,48	99957,91
14	84591,30	99952,41
15	84586,99	99903,03
16	84586,83	99898,03
17	84586,82	99896,38
18	84586,71	99870,41
19	84585,86	99843,68
20	84575,11	99845,00
21	84545,97	99848,57
22	84545,51	99845,86
23	84525,33	99847,79
24	84506,26	99849,98
25	84505,18	99840,89
26	84503,45	99826,43
27	84516,05	99824,91
28	84553,62	99820,38
29	84552,79	99815,04
30	84583,04	99810,92
31	84582,37	99796,02
32	84582,29	99794,16

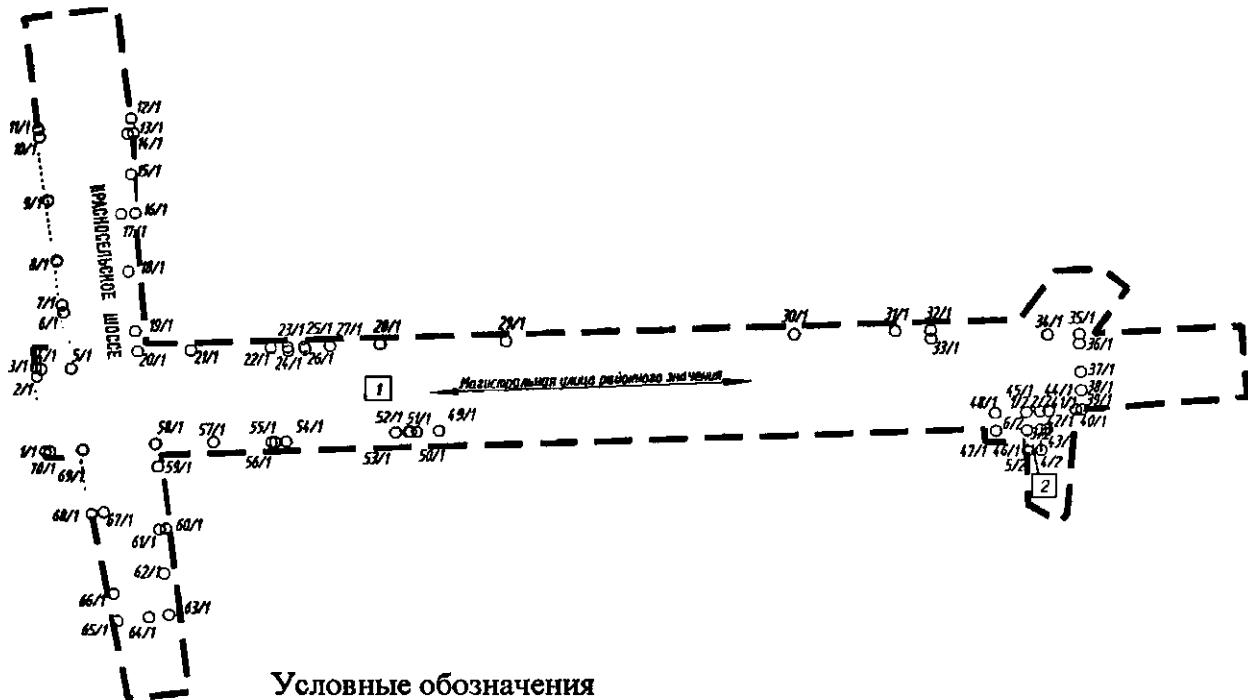
1	2	3
33	84617,04	99790,04
34	84621,44	99789,51
35	84620,57	99792,24
36	84620,74	99805,79
37	84646,48	99802,29
38	84650,24	99801,77
39	84670,05	99799,06
40	84698,57	99795,18
41	84728,15	99791,16
42	84731,76	99790,67
43	84736,86	99832,88
44	84730,06	99833,77
45	84729,82	99831,20
46	84711,09	99832,84
47	84692,80	99834,64
48	84692,24	99828,16
49	84665,34	99831,54
50	84638,01	99834,85
51	84628,64	99835,97
52	84629,39	99859,79
53	84630,53	99895,84
54	84630,78	99903,66
55	84628,95	99903,79
56	84629,77	99911,52
57	84631,02	99911,31
58	84631,39	99922,91
59	84631,97	99945,44
60	84633,41	100002,13
61	84636,74	100132,63
62	84637,91	100178,31
63	84638,31	100194,22
64	84634,60	100194,37
65	84636,26	100247,31
66	84636,70	100261,30
67	84632,24	100261,44
68	84619,01	100261,85

1	2	3
69	84610,62	100262,12
70	84601,70	100262,40









ЧЕРТЕЖ

границ зон планируемого размещения линейного объекта регионального значения
«Автомобильная дорога от Красносельского шоссе вдоль жилого комплекса, расположенного
по адресу: Санкт-Петербург, пос. Стрельна, Красносельское шоссе, участок 46»
(границы территории, в отношении которой осуществляется подготовка проекта
планировки; границы зоны планируемого размещения линейного объекта регионального
значения; границы зоны планируемого размещения объекта капитального строительства,
проектируемого в составе линейного объекта регионального значения; номера характерных
точек границ зоны планируемого размещения линейного объекта регионального значения,
в том числе точек начала и окончания, точек изменения описания границ таких зон)



Условные обозначения

-  границы территории, в отношении которой осуществляется подготовка проекта планировки
-  границы зоны планируемого размещения линейного объекта регионального значения
-  границы зоны планируемого размещения объекта капитального строительства, проектируемого в составе линейного объекта регионального значения
-  номер зоны планируемого размещения линейного объекта регионального значения, номер зоны планируемого размещения объекта капитального строительства, проектируемого в составе линейного объекта регионального значения
-  номера характерных точек границ зоны планируемого размещения линейного объекта регионального значения, в том числе точек начала и окончания, точек изменения описания границ таких зон
-  номера характерных точек границ зоны планируемого размещения объекта капитального строительства, проектируемого в составе линейного объекта регионального значения, в том числе точек начала и окончания, точек изменения описания границ таких зон



Приложение № 3
к постановлению
Правительства Санкт-Петербурга
от 21.12.2023 № 1392

ПОЛОЖЕНИЕ
о размещении линейного объекта регионального значения
«Автомобильная дорога от Красносельского шоссе вдоль жилого комплекса,
расположенного по адресу: Санкт-Петербург, пос. Стрельна,
Красносельское шоссе, участок 46»

1. Наименование, основные характеристики и назначение планируемого для размещения линейного объекта регионального значения «Автомобильная дорога от Красносельского шоссе вдоль жилого комплекса, расположенного по адресу: Санкт-Петербург, пос. Стрельна, Красносельское шоссе, участок 46».

Наименование: линейный объект регионального значения «Автомобильная дорога от Красносельского шоссе вдоль жилого комплекса, расположенного по адресу: Санкт-Петербург, пос. Стрельна, Красносельское шоссе, участок 46» (далее – линейный объект регионального значения).

Основные характеристики:

Категория	Магистральная улица районного значения
Протяженность	0,43 км
Пропускная способность	до 172 800 прив.ед./сутки
Проектная мощность	Пропускная способность до 172 800 прив.ед./сутки
Интенсивность движения	3 220 прив.ед./сутки
Грузонапряженность	5 790 т/сутки

Назначение: автомобильная дорога районного значения.

2. Границы зон планируемого размещения линейного объекта регионального значения устанавливаются в Петродворцовом районе Санкт-Петербурга.

3. Перечень координат характерных точек границ зон планируемого размещения линейного объекта регионального значения.

Номер точки	X	Y
1	2	3
Зона планируемого размещения линейного объекта регионального значения 1		
1	84582,29	99794,16
2	84617,04	99790,04
3	84621,44	99789,51
4	84620,57	99792,24

2

1	2	3
5	84620,74	99805,79
6	84646,48	99802,29
7	84650,24	99801,77
8	84670,05	99799,06
9	84698,57	99795,18
10	84728,15	99791,16
11	84731,76	99790,67
12	84736,86	99832,88
13	84730,06	99833,77
14	84729,82	99831,20
15	84711,09	99832,84
16	84692,80	99834,64
17	84692,24	99828,16
18	84665,34	99831,54
19	84638,01	99834,85
20	84628,64	99835,97
21	84629,39	99859,79
22	84630,53	99895,84
23	84630,78	99903,66
24	84628,95	99903,79
25	84629,77	99911,52
26	84631,02	99911,31
27	84631,39	99922,91
28	84631,97	99945,44
29	84633,41	100002,13
30	84636,74	100132,63
31	84637,91	100178,31
32	84638,31	100194,22
33	84634,60	100194,37
34	84636,26	100247,31
35	84636,70	100261,30
36	84632,24	100261,44
37	84619,01	100261,85
38	84610,62	100262,12
39	84601,70	100262,40
40	84601,59	100259,89
41	84601,02	100247,65

1	2	3
42	84592,38	100246,89
43	84592,29	100244,04
44	84600,84	100243,77
45	84600,55	100237,52
46	84592,09	100237,78
47	84591,65	100223,84
48	84599,99	100223,58
49	84592,03	99972,08
50	84591,61	99962,00
51	84591,52	99959,22
52	84591,48	99957,91
53	84591,30	99952,41
54	84586,99	99903,03
55	84586,83	99898,03
56	84586,82	99896,38
57	84586,71	99870,41
58	84585,86	99843,68
59	84575,11	99845,00
60	84545,97	99848,57
61	84545,51	99845,86
62	84525,33	99847,79
63	84506,26	99849,98
64	84505,18	99840,89
65	84503,45	99826,43
66	84516,05	99824,91
67	84553,62	99820,38
68	84552,79	99815,04
69	84583,04	99810,92
70	84582,37	99796,02
Зона планируемого размещения объекта капитального строительства, входящего в состав линейного объекта регионального значения 2		
1	84600,55	100237,52
2	84600,84	100243,77
3	84592,29	100244,04
4	84582,89	100244,34
5	84582,60	100238,08
6	84592,09	100237,78

4. Предельные параметры разрешенного строительства, реконструкции объектов капитального строительства, входящих в состав линейного объекта регионального значения в границах зон их планируемого размещения.

Номер зоны планируемого размещения объекта капитального строительства, входящего в состав линейного объекта регионального значения	2
Функциональное назначение объекта капитального строительства, входящего в состав линейного объекта регионального значения	Объект капитального строительства в целях обеспечения физических и юридических лиц коммунальными услугами, в частности отвода канализационных стоков (очистные сооружения)
Предельная высота объекта капитального строительства, входящего в состав линейного объекта регионального значения	1 м
Максимальный процент застройки зоны планируемого размещения объекта капитального строительства, входящего в состав линейного объекта регионального значения	100%
Минимальные отступы от границ земельных участков	0 м

5. Мероприятия по защите сохраняемых объектов капитального строительства (здание, строение, сооружение, объекты, строительство которых не завершено), существующих и строящихся на момент подготовки проекта планировки территории для размещения линейного объекта регионального значения (далее - территория), а также объектов капитального строительства, планируемых к строительству в соответствии с ранее утвержденной документацией по планировке территории, от возможного негативного воздействия в связи с размещением линейного объекта регионального значения.

Перечень мероприятий включает комплексное геотехническое сопровождение строительства для обеспечения надежности и безопасности зданий (сооружений) при строительстве, а также безопасности соседней застройки, на которую может оказать влияние строительство: предварительную оценку геотехнической ситуации, инженерно-геологические изыскания, геотехническое обоснование проекта, технологический регламент ведения работ, мониторинг за сохранностью зданий и сооружений при производстве работ и контроль качества работ, послепостроечный мониторинг.

6. Мероприятия по охране окружающей среды.

Мероприятия по охране окружающей среды, которые будут осуществляться в период строительства и эксплуатации линейного объекта регионального значения:

- оценка загрязнения атмосферного воздуха;
- охрана поверхностных и подземных вод от истощения и загрязнения;
- охрана окружающей среды от отходов;
- оценка воздействия объекта на растительность и животный мир;
- мероприятия по охране растительного мира;
- мероприятия по защите от шума;

экологический мониторинг (в том числе мониторинг атмосферного воздуха, водных ресурсов, почвенного покрова, химического загрязнения почв, уровней шума, локальный мониторинг за сбором, временным хранением и транспортировкой отходов).

7. Мероприятия по защите территории от чрезвычайных ситуаций природного и техногенного характера, в том числе по обеспечению пожарной безопасности и гражданской обороне.

Предусматриваются следующие противопожарные мероприятия для линейного объекта регионального значения:

к использованию на линейном объекте регионального значения допускаются отделочные и строительные материалы, оборудование и кабельная продукция, имеющие сертификаты соответствия Государственного стандарта Российской Федерации и сертификаты пожарной безопасности;

обеспечение беспрепятственной эвакуации людей с проектируемой территории;

обеспечение возможности беспрепятственного ввода и передвижения на территории сил и средств ликвидации чрезвычайных ситуаций, в том числе пожарного автотранспорта;

обеспечение наружного пожаротушения от ближайших пожарных гидрантов на коммунальной сети.

На проектируемых водопроводных линиях предусматривается установка пожарных гидрантов и отключающей (запорной) арматуры.

Проектными решениями не предусмотрены особые требования к проведению мероприятий по спасению людей и материальных ценностей при пожаре на проезжей части ввиду того, что участок проектирования имеет свободную (открытую) проезжую и тротуарную часть, а, следовательно, не имеет закрытых эвакуационных путей в пределах каких-либо помещений.

При возможном пожаре эвакуация людей будет производиться по проезжей части в безопасную (свободную) сторону от опасных факторов пожара.

Спасение материальных ценностей (различной автомобильной техники) предусмотрено силами и средствами специализированных формирований (Министерство Российской Федерации по делам гражданской обороны, чрезвычайным ситуациям и ликвидации последствий стихийных бедствий).

Мероприятия по защите людей в военное время.

В границах проектирования планируется к размещению линейный объект регионального значения, включающий в себя автомобильную дорогу, которая будет входить в состав транспортной инфраструктуры Санкт-Петербурга. Территория не отнесена к особой группе по гражданской обороне. Функционирование рассматриваемого участка транспортной инфраструктуры Санкт-Петербурга может быть предусмотрено в военное время (при военных конфликтах). Таким образом, организации, эксплуатирующие рассматриваемые линейные сооружения, могут продолжать свою деятельность в военное время (при военных конфликтах).

Порядок эксплуатации линейного объекта регионального значения на территории в военное время определяется планом гражданской обороны Санкт-Петербурга.

Согласно проекту планировки решения по укрытию населения не требуются.

Мероприятия по защите персонала организаций, продолжающих работу в военное время.

Мероприятия по защите и укрытию работающей смены дежурного и линейного персонала организаций, обеспечивающих жизнедеятельность района размещения линейного объекта регионального значения и выполняющих мероприятия гражданской обороны, должны быть учтены в планах гражданской обороны соответствующих организаций.

На территории отсутствуют и не предусматриваются к размещению объекты, для которых существует возможность приспособления под объекты гражданской обороны.



ЧЕРТЕЖ
межевания территории для размещения линейного объекта
регионального значения «Автомобильная дорога от Красносельского шоссе
вдоль жилого комплекса, расположенного по адресу: Санкт-Петербург,
пос. Стрельна, Красносельское шоссе, участок 46»
(красные линии)



Условные обозначения

— красные линии



Приложение № 5
к постановлению
Правительства Санкт-Петербурга
от 21.12.2023 № 1392

ПЕРЕЧЕНЬ И СВЕДЕНИЯ

о площади образуемых земельных участков, в том числе которые будут отнесены к территориям общего пользования или имуществу общего пользования, в отношении которых предполагаются резервирование и (или) изъятие для государственных нужд; способы образования земельных участков; виды разрешенного использования образуемых земельных участков в соответствии с проектом планировки территории для размещения линейного объекта регионального значения «Автомобильная дорога от Красносельского шоссе вдоль жилого комплекса, расположенного по адресу: Санкт-Петербург, пос.Стрельна, Красносельское шоссе, участок 46»

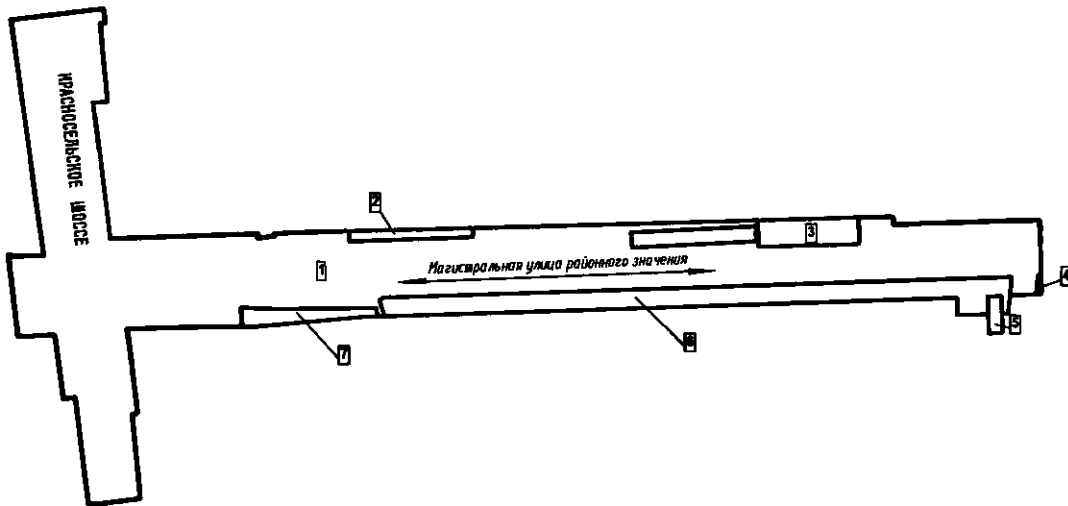
№ п/п	Условный номер образуемого земельного участка	Вид разрешенного использования образуемого земельного участка	Площадь образуемого земельного участка, га	Способ образования земельного участка
1	2	3	4	5
1	1	Земельные участки (территории) общего пользования – улично-дорожная сеть	2,0640	Образование земельного участка из земель, находящихся в государственной собственности
2	2	Земельные участки (территории) общего пользования – улично-дорожная сеть	0,0249	Раздел или перераспределение
3	3	Земельные участки (территории) общего пользования – улично-дорожная сеть	0,0565	Раздел или перераспределение
4	4	Земельные участки (территории) общего пользования – улично-дорожная сеть	0,0018	Образование земельного участка из земель, находящихся в государственной собственности, раздел или перераспределение

1	2	3	4	5
5	5	Предоставление коммунальных услуг (сооружение, обеспечивающее отвод канализационных стоков (очистные сооружения))	0,0112	Раздел
6	6	Земельные участки (территории) общего пользования – улично-дорожная сеть	0,2710	Раздел
7	7	Земельные участки (территории) общего пользования – улично-дорожная сеть	0,0402	Раздел





ЧЕРТЕЖ

**межевания территории для размещения линейного объекта регионального значения
«Автомобильная дорога от Красносельского шоссе вдоль жилого комплекса, расположенного
по адресу: Санкт-Петербург, пос. Стрельна, Красносельское шоссе, участок 46»
(границы и условные номера образуемых земельных участков, в том числе в отношении
которых предполагаются их резервирование и (или) изъятие для государственных нужд)**



Условные обозначения

-  границы образуемых земельных участков, в том числе в отношении которых предполагаются их резервирование и (или) изъятие для государственных нужд
-  условные номера образуемых земельных участков, в том числе в отношении которых предполагаются их резервирование и (или) изъятие для государственных нужд



Приложение № 7
к постановлению
Правительства Санкт-Петербурга
от 21.12.2023 № 1392

СВЕДЕНИЯ

о границах территории для размещения линейного объекта
регионального значения «Автомобильная дорога от Красносельского шоссе
вдоль жилого комплекса, расположенного по адресу: Санкт-Петербург, пос. Стрельна,
Красносельское шоссе, участок 46», содержащие перечень координат характерных
точек этих границ в системе координат, используемой для ведения
Единого государственного реестра недвижимости

Номер точки	X	Y
1	2	3
Образуемый земельный участок 1		
1	84582,29	99794,16
2	84617,04	99790,04
3	84621,44	99789,51
4	84620,57	99792,24
5	84620,74	99805,79
6	84646,48	99802,29
7	84650,24	99801,77
8	84670,05	99799,06
9	84698,57	99795,18
10	84728,15	99791,16
11	84731,76	99790,67
12	84736,86	99832,88
13	84730,06	99833,77
14	84729,82	99831,20
15	84711,09	99832,84
16	84692,80	99834,64
17	84692,24	99828,16
18	84665,34	99831,54
19	84638,01	99834,85
20	84628,64	99835,97
21	84629,39	99859,79
22	84630,53	99895,84
23	84630,78	99903,66

1	2	3
24	84628,95	99903,79
25	84629,77	99911,52
26	84631,02	99911,31
27	84631,39	99922,91
28	84631,97	99945,44
29	84627,34	99945,82
30	84629,25	100002,37
31	84633,41	100002,13
32	84636,74	100132,63
33	84629,75	100132,82
34	84624,45	100132,97
35	84625,44	100178,55
36	84630,24	100178,46
37	84637,91	100178,31
38	84638,31	100194,22
39	84634,60	100194,37
40	84636,26	100247,31
41	84636,70	100261,30
42	84632,24	100261,44
43	84619,01	100261,85
44	84610,62	100262,12
45	84610,50	100260,57
46	84601,59	100259,89
47	84601,02	100247,65
48	84609,69	100248,42
49	84600,63	99960,92
50	84599,30	99959,72
51	84591,61	99962,00
52	84591,52	99959,22
53	84595,66	99958,00
54	84595,46	99911,54
55	84595,83	99896,30
56	84586,82	99896,38
57	84586,71	99870,41
58	84585,86	99843,68

1	2	3
59	84575,11	99845,00
60	84545,97	99848,57
61	84545,51	99845,86
62	84525,33	99847,79
63	84506,26	99849,98
64	84503,45	99826,43
65	84516,05	99824,91
66	84553,62	99820,38
67	84552,79	99815,04
68	84583,04	99810,92
69	84582,37	99796,02
Внутренний контур 1 (земельный участок 78:40:0019186:1002)		
1	84627,00	100132,00
2	84624,10	100074,94
3	84631,09	100074,59
4	84633,99	100131,65
Образуемый земельный участок 2		
1	84631,97	99945,44
2	84633,41	100002,13
3	84629,25	100002,37
4	84627,34	99945,82
Образуемый земельный участок 3		
1	84636,74	100132,63
2	84637,91	100178,31
3	84630,24	100178,46
4	84625,44	100178,55
5	84624,45	100132,97
6	84629,75	100132,82
Образуемый земельный участок 4		
1	84610,50	100260,57
2	84610,62	100262,12
3	84601,70	100262,40
4	84601,59	100259,89
Образуемый земельный участок 5		
1	84600,55	100237,52

1	2	3
2	84600,84	100243,77
3	84592,29	100244,04
4	84582,89	100244,34
5	84582,60	100238,08
6	84592,09	100237,78
Образуемый земельный участок 6		
1	84599,30	99959,72
2	84600,63	99960,92
3	84609,69	100248,42
4	84601,02	100247,65
5	84592,38	100246,89
6	84592,29	100244,04
7	84600,84	100243,77
8	84600,55	100237,52
9	84592,09	100237,78
10	84591,65	100223,84
11	84599,99	100223,58
12	84592,03	99972,08
13	84591,61	99962,00
Образуемый земельный участок 7		
1	84595,83	99896,30
2	84595,46	99911,54
3	84595,66	99958,00
4	84591,52	99959,22
5	84591,48	99957,91
6	84591,30	99952,41
7	84586,99	99903,03
8	84586,83	99898,03
9	84586,82	99896,38

