**ПРАВИТЕЛЬСТВО САНКТ-ПЕТЕРБУРГА****ПОСТАНОВЛЕНИЕ**

окуд

20.08.2024№ 724

**Об утверждении проекта планировки
с проектом межевания территории
для размещения линейного объекта
регионального значения
«Лисичанская ул. от Торжковской ул.
до Вазаского пер.»**

В соответствии со статьями 45 и 46 Градостроительного кодекса Российской Федерации и в целях обеспечения градостроительного развития территории для размещения линейного объекта регионального значения «Лисичанская ул. от Торжковской ул. до Вазаского пер.» Правительство Санкт-Петербурга

ПОСТАНОВЛЯЕТ:

1. Утвердить проект планировки территории для размещения линейного объекта регионального значения «Лисичанская ул. от Торжковской ул. до Вазаского пер.» в составе:

1.1. Чертеж красных линий территории для размещения линейного объекта регионального значения «Лисичанская ул. от Торжковской ул. до Вазаского пер.» (границы территории, в отношении которой осуществляется подготовка проекта планировки; устанавливаемые красные линии; номера характерных точек устанавливаемых красных линий, в том числе точек начала и окончания красных линий, точек изменения описания красных линий; перечень координат характерных точек устанавливаемых красных линий) согласно приложению № 1.

1.2. Чертеж границ зон планируемого размещения линейного объекта регионального значения «Лисичанская ул. от Торжковской ул. до Вазаского пер.» (границы территории, в отношении которой осуществляется подготовка проекта планировки; границы зон планируемого размещения линейного объекта регионального значения; номера характерных точек границ зон планируемого размещения линейного объекта регионального значения, в том числе точек начала и окончания, точек изменения описания границ таких зон) согласно приложению № 2.

1.3. Положение о размещении линейного объекта регионального значения «Лисичанская ул. от Торжковской ул. до Вазаского пер.» согласно приложению № 3.

2. Утвердить проект межевания территории для размещения линейного объекта регионального значения «Лисичанская ул. от Торжковской ул. до Вазаского пер.» в составе:

2.1. Чертеж межевания территории для размещения линейного объекта регионального значения «Лисичанская ул. от Торжковской ул. до Вазаского пер.» (красные линии) согласно приложению № 4.

2.2. Перечень образуемых земельных участков; перечень координат характерных точек образуемых земельных участков; сведения о границах территории, применительно к которой осуществляется подготовка проекта межевания, содержащие перечень координат характерных точек таких границ в системе координат, используемой для ведения Единого государственного реестра недвижимости; вид разрешенного использования образуемых земельных участков, предназначенных для размещения линейного объекта регионального значения «Лисичанская ул. от Торжковской ул. до Вазаского пер.», согласно приложению № 5.

2.3. Чертеж межевания территории для размещения линейного объекта регионального значения «Лисичанская ул. от Торжковской ул. до Вазаского пер.» (границы и условные номера образуемых земельных участков, в том числе в отношении которых предполагаются их резервирование и (или) изъятие для государственных нужд) согласно приложению № 6.

3. Постановление вступает в силу на следующий день после его официального опубликования.

4. Контроль за выполнением постановления возложить на вице-губернатора Санкт-Петербурга Линченко Н.В.

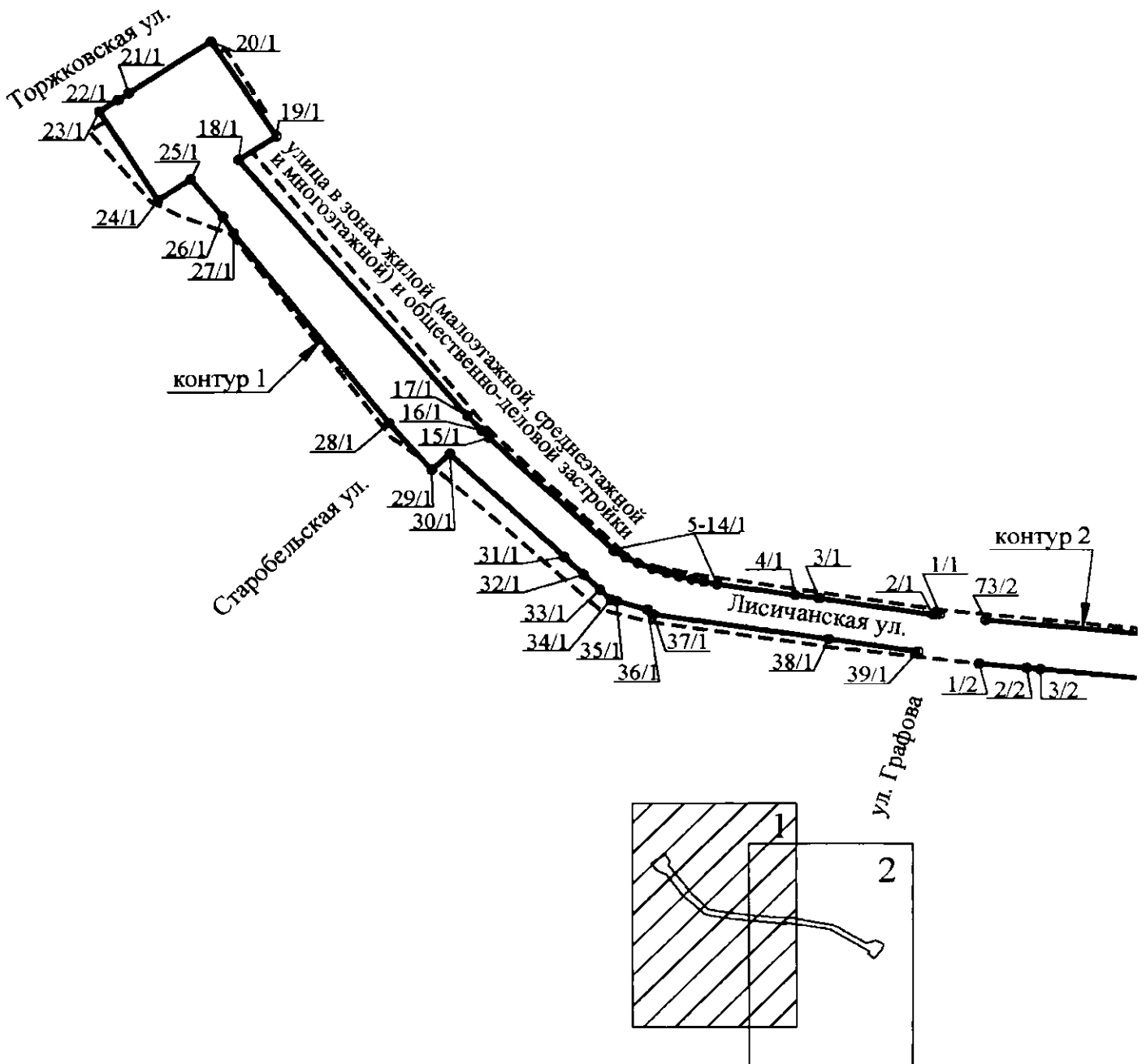
Губернатор
Санкт-Петербурга

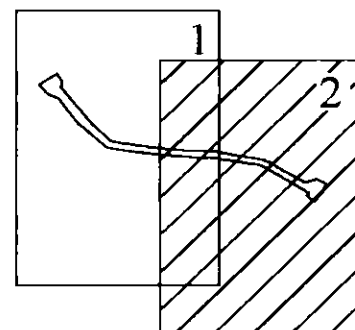
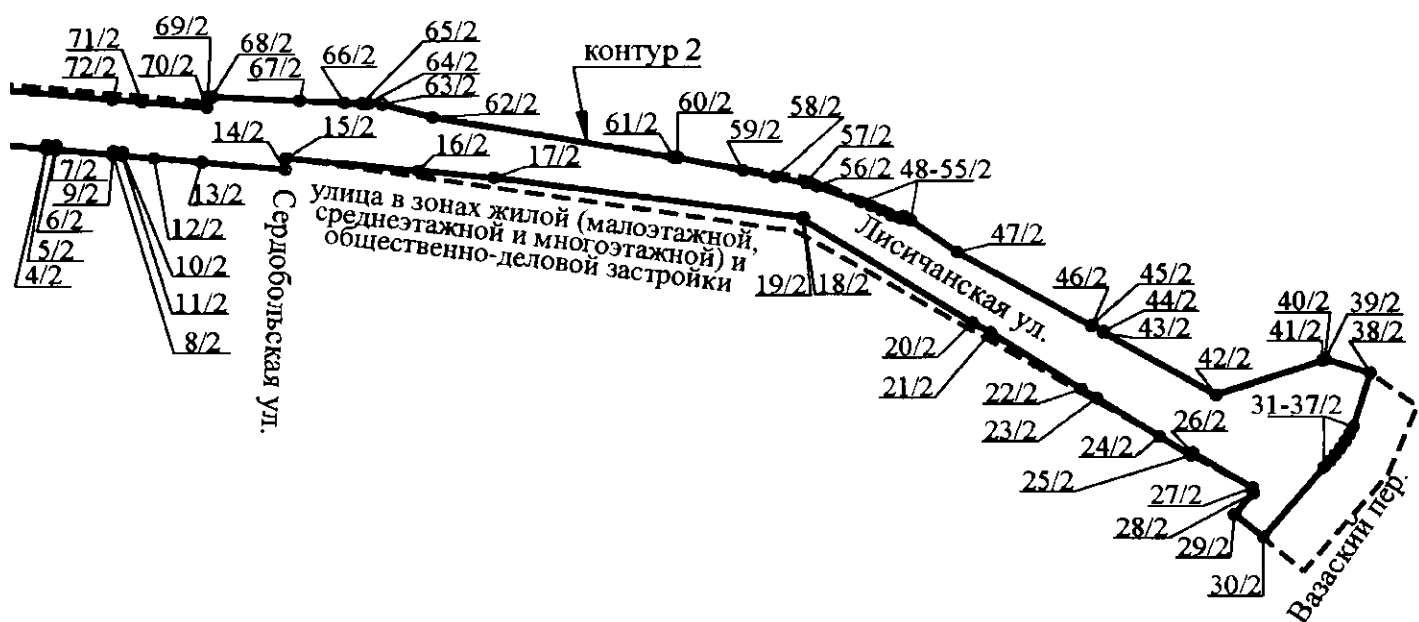


А.Д.Беглов


ЧЕРТЕЖ

красных линий территории для размещения линейного объекта регионального значения
«Лисичанская ул. от Торжковской ул. до Вазаского пер.»
(границы территории, в отношении которой осуществляется подготовка
проекта планировки; устанавливаемые красные линии; номера характерных точек
устанавливаемых красных линий, в том числе точек начала и окончания красных линий,
точек изменения описания красных линий; перечень координат характерных точек
устанавливаемых красных линий)





Условные обозначения

- - границы территории, в отношении которой осуществляется подготовка проекта планировки
- - устанавливаемые красные линии
-  1/1 - номера характерных точек устанавливаемых красных линий, в том числе точек начала и окончания красных линий, точек изменения описания красных линий

ПЕРЕЧЕНЬ
координат характерных точек устанавливаемых красных линий

Номер точки	X (м)	Y (м)
1	2	3
Контур 1		
1	99886,59	113448,22
2	99886,26	113445,96
3	99892,07	113407,05
4	99893,17	113398,93
5	99897,07	113372,33
6	99897,91	113367,91
7	99898,80	113363,55
8	99899,81	113359,31
9	99901,01	113355,16
10	99902,59	113350,17
11	99904,56	113345,31
12	99906,58	113341,19
13	99908,80	113337,34
14	99909,14	113336,98
15	99948,79	113295,10
16	99951,36	113292,51
17	99956,46	113287,72
18	100046,43	113210,14
19	100054,52	113222,93
20	100087,90	113200,74
21	100069,80	113172,82
22	100067,54	113169,33
23	100063,48	113163,08
24	100032,46	113182,81
25	100039,68	113193,95
26	100026,59	113204,78
27	100020,79	113208,40
28	99953,94	113261,25
29	99937,64	113275,68
30	99943,28	113281,80
31	99906,73	113320,40
32	99900,51	113326,97
33	99895,27	113332,50
34	99891,76	113336,21
35	99891,21	113338,15
36	99888,20	113348,66
37	99886,51	113350,59
38	99877,88	113410,37

1	2	3
39	99873,49	113440,78
Контур 2		
1	99869,22	113461,47
2	99867,74	113477,60
3	99867,33	113482,20
4	99863,21	113527,06
5	99864,16	113527,16
6	99863,91	113529,73
7	99862,97	113529,62
8	99861,51	113545,49
9	99862,37	113545,57
10	99862,11	113548,20
11	99861,27	113548,11
12	99860,48	113556,78
13	99859,29	113569,73
14	99857,10	113592,67
15	99860,38	113592,98
16	99856,70	113629,39
17	99854,60	113650,11
18	99843,05	113735,39
19	99842,44	113735,18
20	99812,80	113782,04
21	99810,06	113786,95
22	99793,89	113812,10
23	99791,34	113816,25
24	99780,46	113833,59
25	99775,01	113842,38
26	99775,70	113842,89
27	99765,63	113859,17
28	99764,11	113859,43
29	99757,96	113854,27
30	99751,39	113862,19
31	99771,58	113878,97
32	99773,32	113880,55
33	99775,15	113882,05
34	99777,04	113883,45
35	99779,00	113884,76
36	99781,03	113885,97
37	99783,12	113887,08
38	99798,39	113891,81
39	99802,28	113879,27
40	99802,15	113879,23
41	99801,92	113878,50

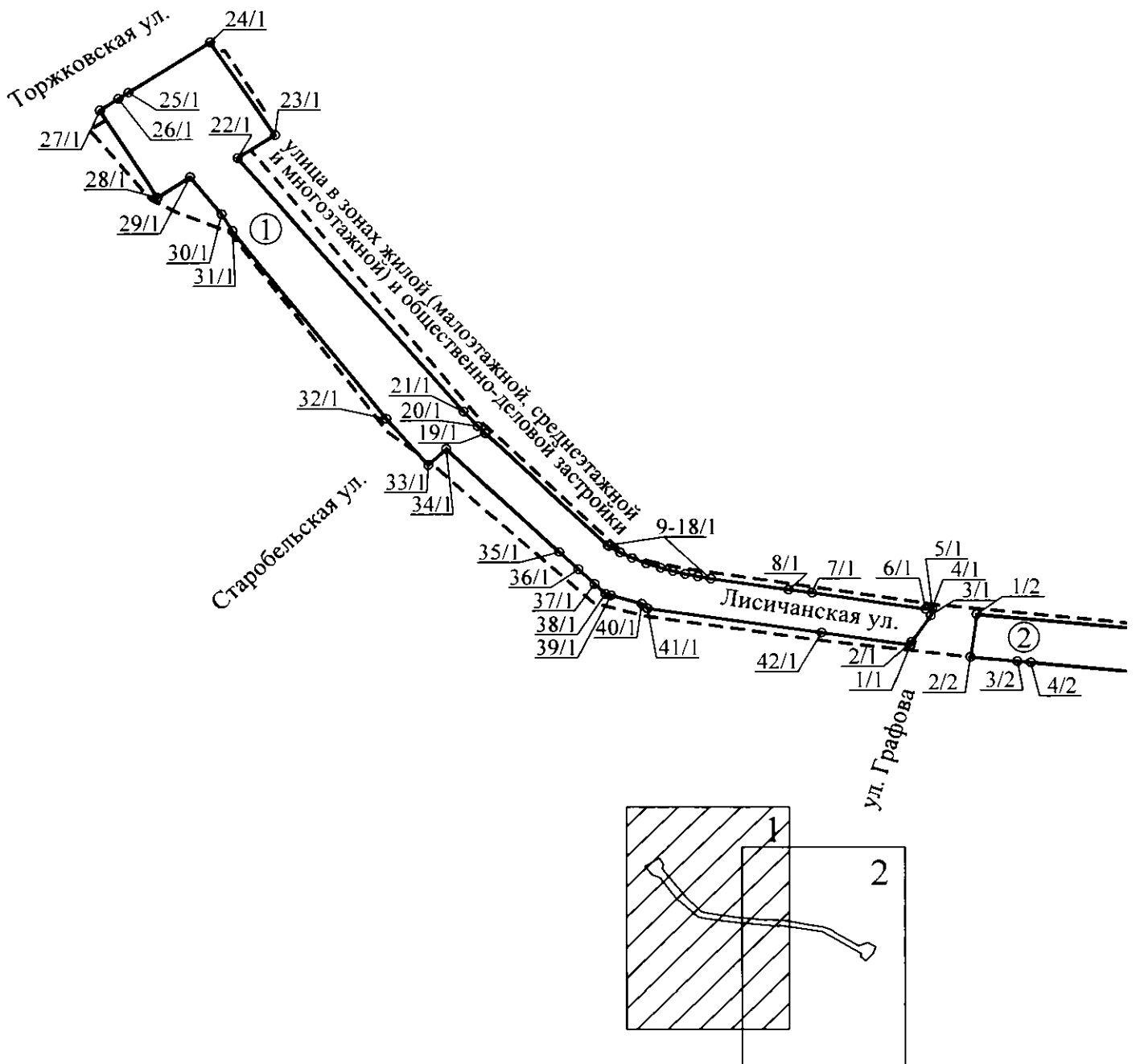
1	2	3
42	99792,17	113849,14
43	99809,95	113818,07
44	99810,28	113818,28
45	99812,16	113815,01
46	99811,76	113814,86
47	99832,98	113777,80
48	99842,15	113764,97
49	99843,42	113763,03
50	99842,79	113762,64
51	99842,87	113761,89
52	99843,52	113759,56
53	99844,99	113756,76
54	99846,26	113754,03
55	99847,45	113751,13
56	99852,04	113738,92
57	99853,00	113735,99
58	99854,64	113727,50
59	99856,60	113718,65
60	99860,32	113700,78
61	99860,36	113699,51
62	99871,66	113633,22
63	99875,41	113619,31
64	99875,55	113615,37
65	99875,60	113613,78
66	99875,88	113608,84
67	99876,49	113596,64
68	99877,59	113572,56
69	99877,73	113571,41
70	99874,67	113571,12
71	99876,27	113553,50
72	99877,01	113545,35
73	99884,42	113463,54

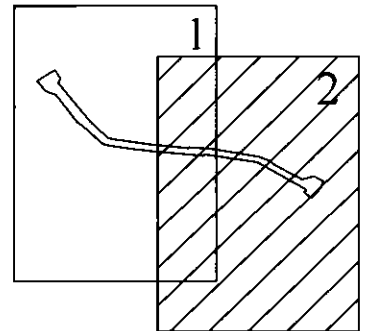
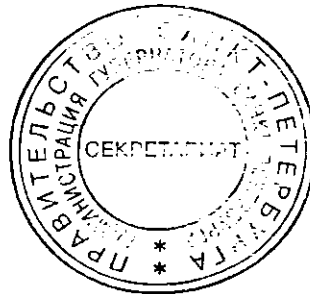


ЧЕРТЕЖ



границ зон планируемого размещения линейного объекта регионального значения
«Лисичанская ул. от Торжковской ул. до Вазаского пер.»

(границы территории, в отношении которой осуществляется подготовка проекта планировки; границы зон планируемого размещения линейного объекта регионального значения; номера характерных точек границ зон планируемого размещения линейного объекта регионального значения, в том числе точек начала и окончания, точек изменения описания границ таких зон)





Условные обозначения

- - границы территории, в отношении которой осуществляется подготовка проекта планировки
-  - границы зон планируемого размещения линейного объекта регионального значения
-  - номера характерных точек границ зон планируемого размещения линейного объекта регионального значения, в том числе точек начала и окончания, точек изменения описания границ таких зон
- ① - номер зоны планируемого размещения линейного объекта регионального значения

Приложение № 3
к постановлению
Правительства Санкт-Петербурга
от 20.08.2024 № 724

ПОЛОЖЕНИЕ
о размещении линейного объекта регионального значения
«Лисичанская ул. от Торжковской ул. до Вазаского пер.»

1. Наименование, основные характеристики и назначение планируемого для размещения линейного объекта регионального значения «Лисичанская ул. от Торжковской ул. до Вазаского пер.».

Наименование: линейный объект регионального значения «Лисичанская ул. от Торжковской ул. до Вазаского пер.» (далее – линейный объект регионального значения).

Основные характеристики линейного объекта регионального значения:

Категория	Улицы в зонах жилой (малоэтажной, среднеэтажной и многоэтажной) и общественно-деловой застройки
Протяженность	0,76 км
Проектная мощность	6432 прив. ед./сутки
Пропускная способность	1492-2817 прив. ед./час
Грузонапряженность	480 тонн/сутки
Интенсивность движения	От 59 прив. ед./час в одном направлении до 402 прив. ед./час в одном направлении

Назначение: автомобильная дорога регионального значения.

2. Границы зон планируемого размещения линейного объекта регионального значения устанавливаются в Приморском районе Санкт-Петербурга.

3. Перечень координат характерных точек границ зон планируемого размещения линейного объекта регионального значения.

Номер точки	X (м)	Y (м)
1	2	3
Зона планируемого размещения линейного объекта регионального значения I		
1	99873,49	113440,78
2	99874,61	113441,13
3	99884,07	113447,77
4	99886,53	113448,21
5	99886,59	113448,22
6	99886,26	113445,96
7	99892,07	113407,05
8	99893,17	113398,93
9	99897,07	113372,33
10	99897,91	113367,91
11	99898,80	113363,55
12	99899,81	113359,31

1	2	3
13	99901,01	113355,16
14	99902,59	113350,17
15	99904,56	113345,31
16	99906,58	113341,19
17	99908,80	113337,34
18	99909,14	113336,98
19	99948,79	113295,10
20	99951,36	113292,51
21	99956,46	113287,72
22	100046,43	113210,14
23	100054,52	113222,93
24	100087,90	113200,74
25	100069,80	113172,82
26	100067,54	113169,33
27	100063,48	113163,08
28	100032,46	113182,81
29	100039,68	113193,95
30	100026,59	113204,78
31	100020,79	113208,40
32	99953,94	113261,25
33	99937,64	113275,68
34	99943,28	113281,80
35	99906,73	113320,40
36	99900,51	113326,97
37	99895,27	113332,50
38	99891,76	113336,21
39	99891,21	113338,15
40	99888,20	113348,66
41	99886,51	113350,59
42	99877,88	113410,37
Зона планируемого размещения линейного объекта регионального значения 2		
1	99884,42	113463,54
2	99869,22	113461,47
3	99867,74	113477,60
4	99867,33	113482,20
5	99863,21	113527,06
6	99864,16	113527,16
7	99863,91	113529,73
8	99862,97	113529,62
9	99861,51	113545,49
10	99862,37	113545,57
11	99862,11	113548,20

1	2	3
12	99861,27	113548,11
13	99860,48	113556,78
14	99859,29	113569,73
15	99857,10	113592,67
16	99860,38	113592,98
17	99856,70	113629,39
18	99854,60	113650,11
19	99843,05	113735,39
20	99842,44	113735,18
21	99812,80	113782,04
22	99810,06	113786,95
23	99793,89	113812,10
24	99791,34	113816,25
25	99780,46	113833,59
26	99775,01	113842,38
27	99775,70	113842,89
28	99765,63	113859,17
29	99764,11	113859,43
30	99757,96	113854,27
31	99751,39	113862,19
32	99771,58	113878,97
33	99773,32	113880,55
34	99775,15	113882,05
35	99777,04	113883,45
36	99779,00	113884,76
37	99781,03	113885,97
38	99783,12	113887,08
39	99798,39	113891,81
40	99802,28	113879,27
41	99802,15	113879,23
42	99801,92	113878,50
43	99792,17	113849,14
44	99809,95	113818,07
45	99810,28	113818,28
46	99812,16	113815,01
47	99811,76	113814,86
48	99832,98	113777,80
49	99842,15	113764,97
50	99843,42	113763,03
51	99842,79	113762,64
52	99842,87	113761,89
53	99843,52	113759,56

1	2	3
56	99847,45	113751,13
57	99852,04	113738,92
58	99853,00	113735,99
59	99854,64	113727,50
60	99856,60	113718,65
61	99860,32	113700,78
62	99860,36	113699,51
63	99871,66	113633,22
64	99875,41	113619,31
65	99875,55	113615,37
66	99875,60	113613,78
67	99875,88	113608,84
68	99876,49	113596,64
69	99877,59	113572,56
70	99877,73	113571,41
71	99874,67	113571,12
72	99876,27	113553,50
73	99877,01	113545,35

4. Мероприятия по защите сохраняемых объектов капитального строительства (здание, строение, сооружение, объекты, строительство которых не завершено), существующих и строящихся на момент подготовки проекта планировки территории, а также объектов капитального строительства, планируемых к строительству в соответствии с ранее утвержденной документацией по планировке территории, от возможного негативного воздействия в связи с размещением линейного объекта регионального значения.

Перечень мероприятий включает:

комплексное геотехническое сопровождение строительства для обеспечения надежности и безопасности зданий (сооружений) при строительстве, а также безопасности соседней застройки, на которую может оказать влияние строительство: предварительная оценка геотехнической ситуации, инженерно-геологические изыскания, геотехническое обоснование проекта, технологический регламент ведения работ, мониторинг сохранности зданий и сооружений при производстве работ и контроль качества работ, послестроительный мониторинг.

5. Мероприятия по охране окружающей среды.

Охрана окружающей среды будет осуществляться в период строительства и эксплуатации линейного объекта регионального значения и включать следующие мероприятия:

- оценку загрязнения атмосферного воздуха;
- охрану поверхностных и подземных вод от истощения и загрязнения;
- охрану окружающей среды от отходов;
- оценку воздействия объекта на растительность и животный мир;
- мероприятия по охране растительного мира;

мероприятия по защите от шума;

экологический мониторинг (в том числе мониторинг атмосферного воздуха, водных ресурсов, почвенного покрова, химического загрязнения почв, уровней шума, локальный мониторинг сбора, временного хранения и транспортировки отходов).

6. Мероприятия по защите территории от чрезвычайных ситуаций природного и техногенного характера, в том числе по обеспечению пожарной безопасности и гражданской обороне.

Предусматриваются следующие противопожарные мероприятия для линейного объекта регионального значения:

к использованию на линейном объекте регионального значения допускаются отделочные и строительные материалы, оборудование и кабельная продукция, имеющие сертификаты соответствия Государственного стандарта Российской Федерации и сертификаты пожарной безопасности;

обеспечение беспрепятственной эвакуации людей с проектируемой территории;

обеспечение возможности беспрепятственного ввода и передвижения на проектируемой территории сил и средств ликвидации чрезвычайных ситуаций, в том числе пожарного автотранспорта;

обеспечение наружного пожаротушения от ближайших пожарных гидрантов на коммунальной сети.

Для обеспечения ввода пожарного автотранспорта к проектируемому участку дороги предусматривается использование существующей улично-дорожной сети.

На проектируемых водопроводных линиях предусматривается установка пожарных гидрантов и отключающей (запорной) арматуры.

При пожаре эвакуация людей будет производиться по проезжей части в безопасную (свободную) сторону от опасных факторов пожара.

Спасение материальных ценностей (различной автомобильной и железнодорожной техники) предусмотрено силами и средствами специализированных формирований (Министерство Российской Федерации по делам гражданской обороны, чрезвычайным ситуациям и ликвидации последствий стихийных бедствий, и дорожные службы).

Мероприятия по защите людей.

Мероприятия по защите людей в военное время.

В границах проектирования расположен линейный объект регионального значения, включающий в себя автомобильные магистрали, в том числе устойчивого функционирования, входящие в состав транспортной инфраструктуры города Санкт-Петербурга, территория которого отнесена к особой группе по гражданской обороне. Функционирование рассматриваемого участка транспортной инфраструктуры города может быть предусмотрено в военное время (при военных конфликтах). Таким образом, организации, эксплуатирующие рассматриваемые линейные сооружения, могут продолжать свою деятельность в военное время (при военных конфликтах).

Порядок эксплуатации планируемого к размещению линейного объекта регионального значения на проектируемой территории в военное время определяется планом гражданской обороны города Санкт-Петербурга.

Согласно проекту планировки решения по укрытию населения не требуются.

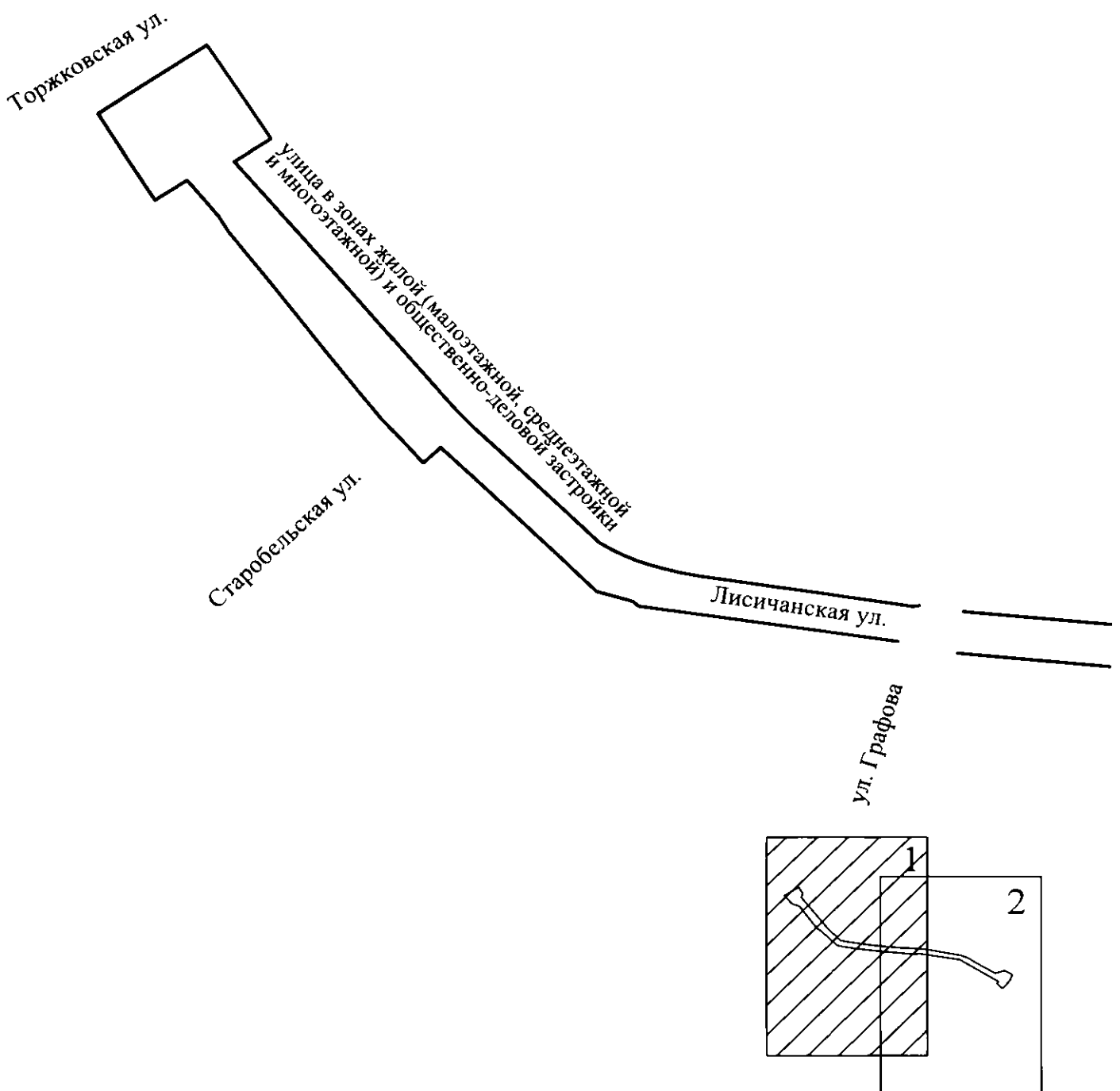
Мероприятия по защите персонала организаций, продолжающих работу в военное время.

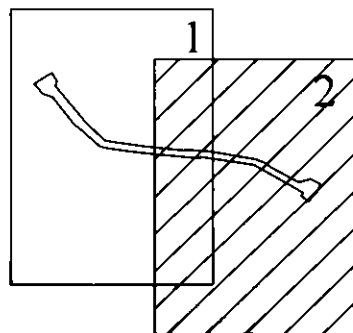
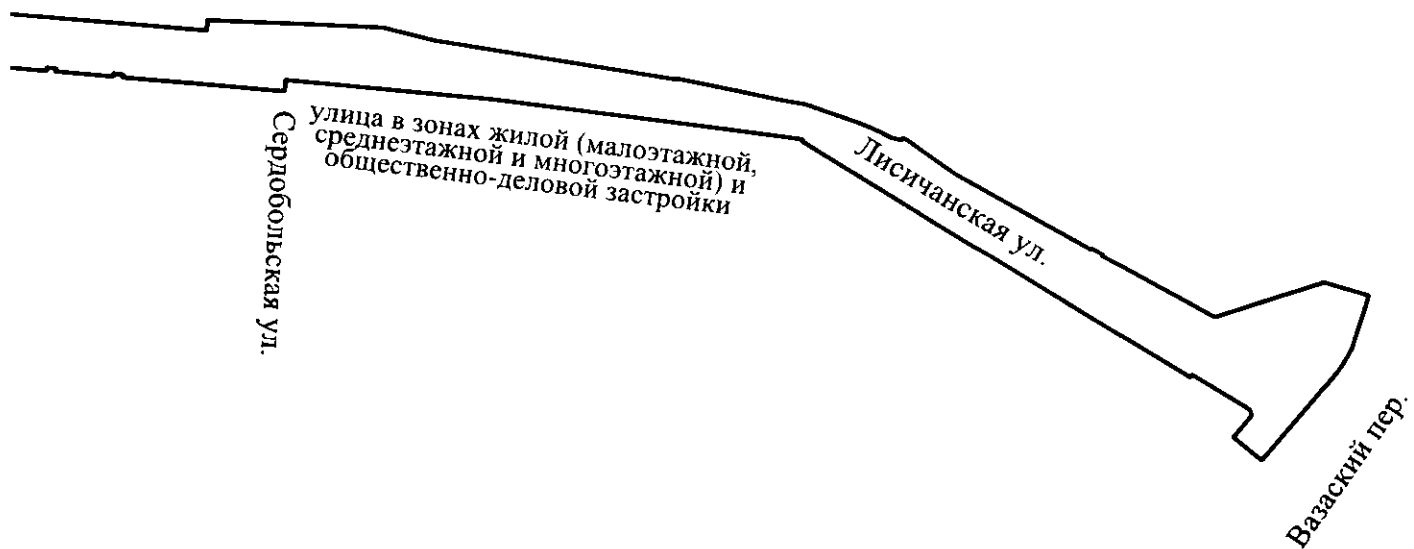
Мероприятия по защите и укрытию персонала работающей смены дежурного и линейного персонала организаций, обеспечивающих жизнедеятельность района размещения объекта и выполняющих мероприятия гражданской обороны, учтены в планах гражданской обороны соответствующих организаций, имеющих мобилизационные задания и продолжающих работу в военное время.

На рассматриваемой территории отсутствуют и не предусматриваются к размещению объекты, для которых существует возможность приспособления под объекты гражданской обороны.



ЧЕРТЕЖ
межевания территории для размещения линейного объекта регионального значения
«Лисичанская ул. от Торжковской ул. до Вазаского пер.»
(красные линии)





Условные обозначения

— - красные линии



Приложение № 5
к постановлению
Правительства Санкт-Петербурга
от 20.08.2024 № 724

ПЕРЕЧЕНЬ

образуемых земельных участков; перечень координат характерных точек образуемых земельных участков; сведения о границах территории, применительно к которой осуществляется подготовка проекта межевания, содержащие перечень координат характерных точек таких границ в системе координат, используемой для ведения Единого государственного реестра недвижимости; вид разрешенного использования образуемых земельных участков, предназначенных для размещения линейного объекта регионального значения «Лисичанская ул. от Торжковской ул. до Вазаского пер.»

1. Перечень образуемых земельных участков.

№ п/п	Условный номер образуемого земельного участка	Номера характерных точек образуемого земельного участка	Кадастровые номера земельных участков, из которых образуется земельный участок	Площадь образуемого земельного участка, га	Способ образования земельного участка	Сведения об отнесении (неотнесении) образуемого земельного участка к территории общего пользования	Сведения об отнесении образуемого земельного участка к определенной категории земель
1	2	3	4	5	6	7	8
1	1	1-61	-	0,6515	Образование земельного участка из земель, находящихся государственной собственности	Отнесен	Земли населенных пунктов
2	2	1-38	78:34:0000000: 9131	0,0045	Раздел	Отнесен	Земли населенных пунктов
3	3	1-7	78:34:0000000: 9131	0,0085	Раздел	Отнесен	Земли населенных пунктов
4	4	1-4	78:34:0004013: 1106	0,0040	Раздел	Отнесен	Земли населенных пунктов

1	2	3	4	5	6	7	8
5	5	1-73	-	0,7404	Образование земельного участка из земель, находящихся государственной собственности	Отнесен	Земли населенных пунктов

Условные номера образуемых земельных участков в отношении которых предполагаются их резервирование и (или) изъятие для государственных нужд, их адреса или описание местоположения, перечень и адреса расположенных на таких земельных участках объектов недвижимого имущества

№ п/п	Условный номер образуемого земельного участка	Адрес или описание местоположения образуемого земельного участка	Объекты недвижимого имущества, расположенные на земельном участке	
			Кадастровый номер	Адрес
1	2	3	4	5
1	1	Санкт-Петербург, северо-восточнее дома № 3 по Торжковской ул.	78:34:0000000:8394	Санкт-Петербург, водопроводная сеть Приморского района, литера Б
			78:34:0000000:9134	Санкт-Петербург, тепловая сеть в квартале, ограниченном ул.Матроса Железняка, Ланской ул., Студенческой ул., Сердобольской ул., Лисичанской ул., Старобельской ул., наб.Чёрной речки, Коломяжским пр.; д.71, литера А, по Ланскому шоссе, д.50-52, литера А, по Сердобольской ул., д.25, литера А, д.27, литера А, по Белоостровской ул., д.2, литера А, по ул.Графова; в квартале, ограниченном наб.Чёрной речки, ул.Савушкина, ул.Академика Шиманского; вдоль ул.Академика Шиманского в районе д.19, литера А, д.19, литера Б, д.16, литера Б, по Школьной ул., д.21, литера Б, д.36, литера А, по ул.Савушкина; между д.2, литера А, д.3, литера А,

1	2	3	4	5
				по ул.Савушкина, д.4, сооружение 1, литера А, по ул.Академика Крылова, д.17/1, литера А, по Ушаковской наб.
2	2, 3	Российская Федерация, Санкт-Петербург, внутригородское муниципальное образование города федерального значения Санкт-Петербурга муниципальный округ Ланское. Белоостровская ул., земельный участок 28 (местоположение: Российская Федерация, Санкт-Петербург, внутригородское муниципальное образование города федерального значения Санкт-Петербурга муниципальный округ Ланское, Белоостровская ул., д.28, литера А)	78:34:0000000: 8394	Санкт-Петербург, водопроводная сеть Приморского района, литера Б
			78:34:0004011: 1411	Санкт-Петербург, муниципальный округ Ланское, Белоостровская ул., д.28, строение 1
			78:34:0000000: 9353	Санкт-Петербург, муниципальный округ Ланское, Лисичанская ул., д.15, строение 1
3	4	Установлено относительно ориентира, расположенного в границах участка. Ориентир: Санкт-Петербург, наб.Черной речки. Почтовый адрес ориентира: Санкт-Петербург, наб.Чёрной речки	78:34:0000000: 8394	Санкт-Петербург, водопроводная сеть Приморского района, литера Б
			78:34:0000000: 8392	Санкт-Петербург, канализационная сеть Приморского района, литера А
4	5	Санкт-Петербург, вдоль домов № 8, 12 и 14 по Лисичанской ул. и № 68П и 68Д по Сердобольской ул.	78:34:0000000: 8394	Санкт-Петербург, водопроводная сеть Приморского района, литера Б
			78:34:0000000: 9134	Санкт-Петербург, тепловая сеть в квартале, ограниченном ул.Матроса Железняка, Ланской ул., Студенческой ул., Сердобольской ул., Лисичанской ул., Старобельской ул., наб.Чёрной речки,

1	2	3	4	5
				<p>Коломяжским пр.;</p> <p>д.71, литера А, по Ланскому шоссе, д.50-52, литера А, по Сердобольской ул., д.25, литера А, д.27, литера А, по Белоостровской ул., д.2, литера А, по ул.Графова; в квартале, ограниченном наб.Чёрной речки, ул.Савушкина, ул.Академика Шиманского; вдоль ул.Академика Шиманского в районе д.19, литера А, д.19, литера Б, д.16, литера Б, по Школьной ул., д.21, литера Б, д.36, литера А, по ул.Савушкина; между д.2, литера А, д.3, литера А, по ул.Савушкина, д.4, сооружение 1, литера А, по ул.Академика Крылова, д.17/1, литера А, по Ушаковской наб.</p>

2. Перечень координат характерных точек образуемых земельных участков.

Номер точки	X (м)	Y (м)
1	2	3
Образуемый земельный участок 1		
1	99891,21	113338,15
2	99888,20	113348,66
3	99886,51	113350,59
4	99877,88	113410,37
5	99879,30	113410,59
6	99874,61	113441,13
7	99884,07	113447,77
8	99884,98	113441,37
9	99889,91	113406,75
10	99892,07	113407,05
11	99893,17	113398,93
12	99898,54	113359,15
13	99898,66	113358,27
14	99898,81	113357,38
15	99898,97	113356,51
16	99899,15	113355,63
17	99899,36	113354,76
18	99899,58	113353,90
19	99899,82	113353,04
20	99900,08	113352,19

1	2	3
21	99900,37	113351,34
22	99900,67	113350,50
23	99900,99	113349,67
24	99901,33	113348,84
25	99901,68	113348,02
26	99902,06	113347,21
27	99902,45	113346,41
28	99902,86	113345,62
29	99903,30	113344,84
30	99903,74	113344,07
31	99904,21	113343,30
32	99904,69	113342,55
33	99905,19	113341,81
34	99905,71	113341,09
35	99906,24	113340,37
36	99906,79	113339,67
37	99907,35	113338,97
38	99907,93	113338,30
39	99908,53	113337,63
40	99908,80	113337,34
41	99909,14	113336,98
42	99948,79	113295,10
43	99951,36	113292,51
44	99956,46	113287,72
45	100046,43	113210,14
46	100054,52	113222,93
47	100087,90	113200,74
48	100069,80	113172,82
49	100067,54	113169,33
50	100063,48	113163,08
51	100032,46	113182,81
52	100039,68	113193,95
53	100026,59	113204,78
54	100020,79	113208,40
55	99953,94	113261,25
56	99937,64	113275,68
57	99943,28	113281,80
58	99906,73	113320,40
59	99900,51	113326,97
60	99895,27	113332,50
61	99891,76	113336,21
S=6515 кв.м		
Образуемый земельный участок 2		
1	99893,17	113398,93

1	2	3
2	99898,54	113359,15
3	99898,66	113358,27
4	99898,81	113357,38
5	99898,97	113356,51
6	99899,15	113355,63
7	99899,36	113354,76
8	99899,58	113353,90
9	99899,82	113353,04
10	99900,08	113352,19
11	99900,37	113351,34
12	99900,67	113350,50
13	99900,99	113349,67
14	99901,33	113348,84
15	99901,68	113348,02
16	99902,06	113347,21
17	99902,45	113346,41
18	99902,86	113345,62
19	99903,30	113344,84
20	99903,74	113344,07
21	99904,21	113343,30
22	99904,69	113342,55
23	99905,19	113341,81
24	99905,71	113341,09
25	99906,24	113340,37
26	99906,79	113339,67
27	99907,35	113338,97
28	99907,93	113338,30
29	99908,53	113337,63
30	99908,80	113337,34
31	99906,58	113341,19
32	99904,56	113345,31
33	99902,59	113350,17
34	99901,01	113355,16
35	99899,81	113359,31
36	99898,80	113363,55
37	99897,91	113367,91
38	99897,07	113372,33
S=45 кв.м		
Образуемый земельный участок 3		
1	99892,07	113407,05
2	99886,26	113445,96
3	99886,59	113448,22
4	99886,53	113448,21
5	99884,07	113447,77

1	2	3
6	99884,98	113441,37
7	99889,91	113406,75
S=85 кв.м		
Образуемый земельный участок 4		
1	99879,30	113410,59
2	99874,61	113441,13
3	99873,49	113440,78
4	99877,88	113410,37
S=40 кв.м		
Образуемый земельный участок 5		
1	99869,22	113461,47
2	99884,42	113463,54
3	99877,01	113545,35
4	99876,27	113553,50
5	99874,67	113571,12
6	99877,73	113571,41
7	99877,59	113572,56
8	99876,49	113596,64
9	99875,88	113608,84
10	99875,60	113613,78
11	99875,55	113615,37
12	99875,41	113619,31
13	99871,66	113633,22
14	99860,36	113699,51
15	99860,32	113700,78
16	99856,60	113718,65
17	99854,64	113727,50
18	99853,00	113735,99
19	99852,04	113738,92
20	99847,45	113751,13
21	99846,26	113754,03
22	99844,99	113756,76
23	99843,52	113759,56
24	99842,87	113761,89
25	99842,79	113762,64
26	99843,42	113763,03
27	99842,15	113764,97
28	99832,98	113777,80
29	99811,76	113814,86
30	99812,16	113815,01
31	99810,28	113818,28
32	99809,95	113818,07
33	99792,17	113849,14
34	99801,92	113878,50

1	2	3
35	99802,15	113879,23
36	99802,28	113879,27
37	99798,39	113891,81
38	99783,12	113887,08
39	99781,03	113885,97
40	99779,00	113884,76
41	99777,04	113883,45
42	99775,15	113882,05
43	99773,32	113880,55
44	99771,58	113878,97
45	99751,39	113862,19
46	99757,96	113854,27
47	99764,11	113859,43
48	99765,63	113859,17
49	99775,70	113842,89
50	99775,01	113842,38
51	99780,46	113833,59
52	99791,34	113816,25
53	99793,89	113812,10
54	99810,06	113786,95
55	99812,80	113782,04
56	99842,44	113735,18
57	99843,05	113735,39
58	99854,60	113650,11
59	99856,70	113629,39
60	99860,38	113592,98
61	99857,10	113592,67
62	99859,29	113569,73
63	99860,48	113556,78
64	99861,27	113548,11
65	99862,11	113548,20
66	99862,37	113545,57
67	99861,51	113545,49
68	99862,97	113529,62
69	99863,91	113529,73
70	99864,16	113527,16
71	99863,21	113527,06
72	99867,33	113482,20
73	99867,74	113477,60

S=7404 KB.M

3. Сведения о границах территории, применительно к которой осуществляется подготовка проекта межевания, содержащие перечень координат характерных точек таких границ в системе координат, используемой для ведения Единого государственного реестре недвижимости.

Номер точки	X (м)	Y (м)
1	2	3
Образуемый земельный участок 1		
1	99891,21	113338,15
2	99888,20	113348,66
3	99886,51	113350,59
4	99877,88	113410,37
5	99879,30	113410,59
6	99874,61	113441,13
7	99884,07	113447,77
8	99884,98	113441,37
9	99889,91	113406,75
10	99892,07	113407,05
11	99893,17	113398,93
12	99898,54	113359,15
13	99898,66	113358,27
14	99898,81	113357,38
15	99898,97	113356,51
16	99899,15	113355,63
17	99899,36	113354,76
18	99899,58	113353,90
19	99899,82	113353,04
20	99900,08	113352,19
21	99900,37	113351,34
22	99900,67	113350,50
23	99900,99	113349,67
24	99901,33	113348,84
25	99901,68	113348,02
26	99902,06	113347,21
27	99902,45	113346,41
28	99902,86	113345,62
29	99903,30	113344,84
30	99903,74	113344,07
31	99904,21	113343,30
32	99904,69	113342,55
33	99905,19	113341,81
34	99905,71	113341,09
35	99906,24	113340,37
36	99906,79	113339,67
37	99907,35	113338,97

1	2	3
38	99907,93	113338,30
39	99908,53	113337,63
40	99908,80	113337,34
41	99909,14	113336,98
42	99948,79	113295,10
43	99951,36	113292,51
44	99956,46	113287,72
45	100046,43	113210,14
46	100054,52	113222,93
47	100087,90	113200,74
48	100069,80	113172,82
49	100067,54	113169,33
50	100063,48	113163,08
51	100032,46	113182,81
52	100039,68	113193,95
53	100026,59	113204,78
54	100020,79	113208,40
55	99953,94	113261,25
56	99937,64	113275,68
57	99943,28	113281,80
58	99906,73	113320,40
59	99900,51	113326,97
60	99895,27	113332,50
61	99891,76	113336,21
Образуемый земельный участок 2		
1	99893,17	113398,93
2	99898,54	113359,15
3	99898,66	113358,27
4	99898,81	113357,38
5	99898,97	113356,51
6	99899,15	113355,63
7	99899,36	113354,76
8	99899,58	113353,90
9	99899,82	113353,04
10	99900,08	113352,19
11	99900,37	113351,34
12	99900,67	113350,50
13	99900,99	113349,67
14	99901,33	113348,84
15	99901,68	113348,02
16	99902,06	113347,21
17	99902,45	113346,41
18	99902,86	113345,62
19	99903,30	113344,84

1	2	3
20	99903,74	113344,07
21	99904,21	113343,30
22	99904,69	113342,55
23	99905,19	113341,81
24	99905,71	113341,09
25	99906,24	113340,37
26	99906,79	113339,67
27	99907,35	113338,97
28	99907,93	113338,30
29	99908,53	113337,63
30	99908,80	113337,34
31	99906,58	113341,19
32	99904,56	113345,31
33	99902,59	113350,17
34	99901,01	113355,16
35	99899,81	113359,31
36	99898,80	113363,55
37	99897,91	113367,91
38	99897,07	113372,33
Образуемый земельный участок 3		
1	99892,07	113407,05
2	99886,26	113445,96
3	99886,59	113448,22
4	99886,53	113448,21
5	99884,07	113447,77
6	99884,98	113441,37
7	99889,91	113406,75
Образуемый земельный участок 4		
1	99879,30	113410,59
2	99874,61	113441,13
3	99873,49	113440,78
4	99877,88	113410,37
Образуемый земельный участок 5		
1	99869,22	113461,47
2	99884,42	113463,54
3	99877,01	113545,35
4	99876,27	113553,50
5	99874,67	113571,12
6	99877,73	113571,41
7	99877,59	113572,56
8	99876,49	113596,64
9	99875,88	113608,84
10	99875,60	113613,78
11	99875,55	113615,37

1	2	3
12	99875,41	113619,31
13	99871,66	113633,22
14	99860,36	113699,51
15	99860,32	113700,78
16	99856,60	113718,65
17	99854,64	113727,50
18	99853,00	113735,99
19	99852,04	113738,92
20	99847,45	113751,13
21	99846,26	113754,03
22	99844,99	113756,76
23	99843,52	113759,56
24	99842,87	113761,89
25	99842,79	113762,64
26	99843,42	113763,03
27	99842,15	113764,97
28	99832,98	113777,80
29	99811,76	113814,86
30	99812,16	113815,01
31	99810,28	113818,28
32	99809,95	113818,07
33	99792,17	113849,14
34	99801,92	113878,50
35	99802,15	113879,23
36	99802,28	113879,27
37	99798,39	113891,81
38	99783,12	113887,08
39	99781,03	113885,97
40	99779,00	113884,76
41	99777,04	113883,45
42	99775,15	113882,05
43	99773,32	113880,55
44	99771,58	113878,97
45	99751,39	113862,19
46	99757,96	113854,27
47	99764,11	113859,43
48	99765,63	113859,17
49	99775,70	113842,89
50	99775,01	113842,38
51	99780,46	113833,59
52	99791,34	113816,25
53	99793,89	113812,10
54	99810,06	113786,95
55	99812,80	113782,04

1	2	3
56	99842,44	113735,18
57	99843,05	113735,39
58	99854,60	113650,11
59	99856,70	113629,39
60	99860,38	113592,98
61	99857,10	113592,67
62	99859,29	113569,73
63	99860,48	113556,78
64	99861,27	113548,11
65	99862,11	113548,20
66	99862,37	113545,57
67	99861,51	113545,49
68	99862,97	113529,62
69	99863,91	113529,73
70	99864,16	113527,16
71	99863,21	113527,06
72	99867,33	113482,20
73	99867,74	113477,60

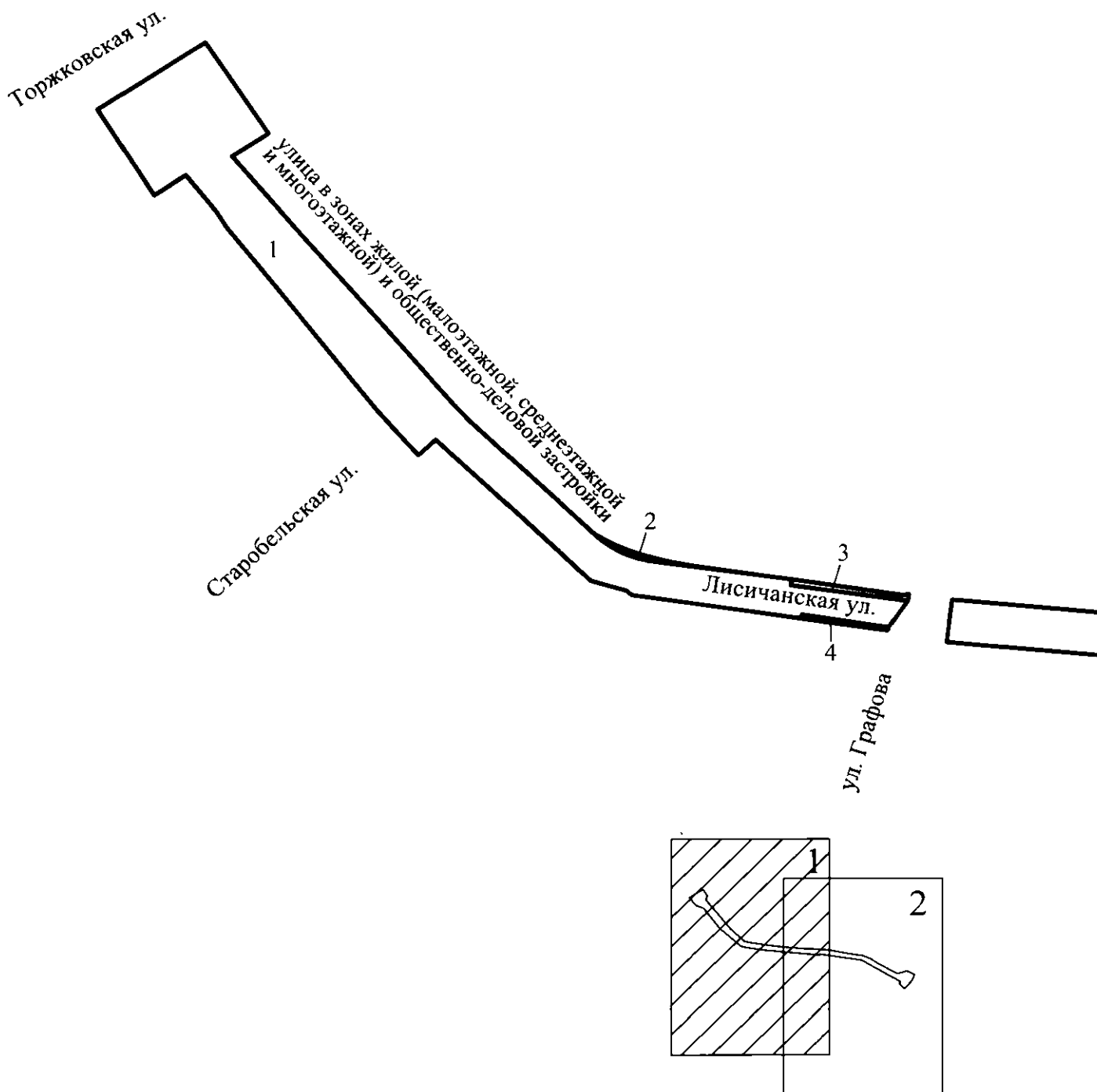
4. Вид разрешенного использования образуемых земельных участков, предназначенных для размещения линейного объекта регионального значения «Лисичанская ул.от Торжковской ул.до Вазаского пер.».

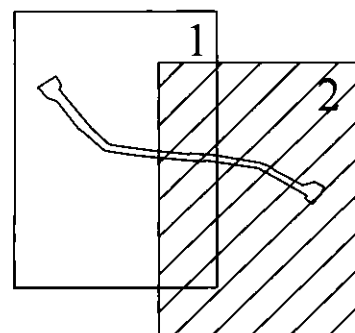

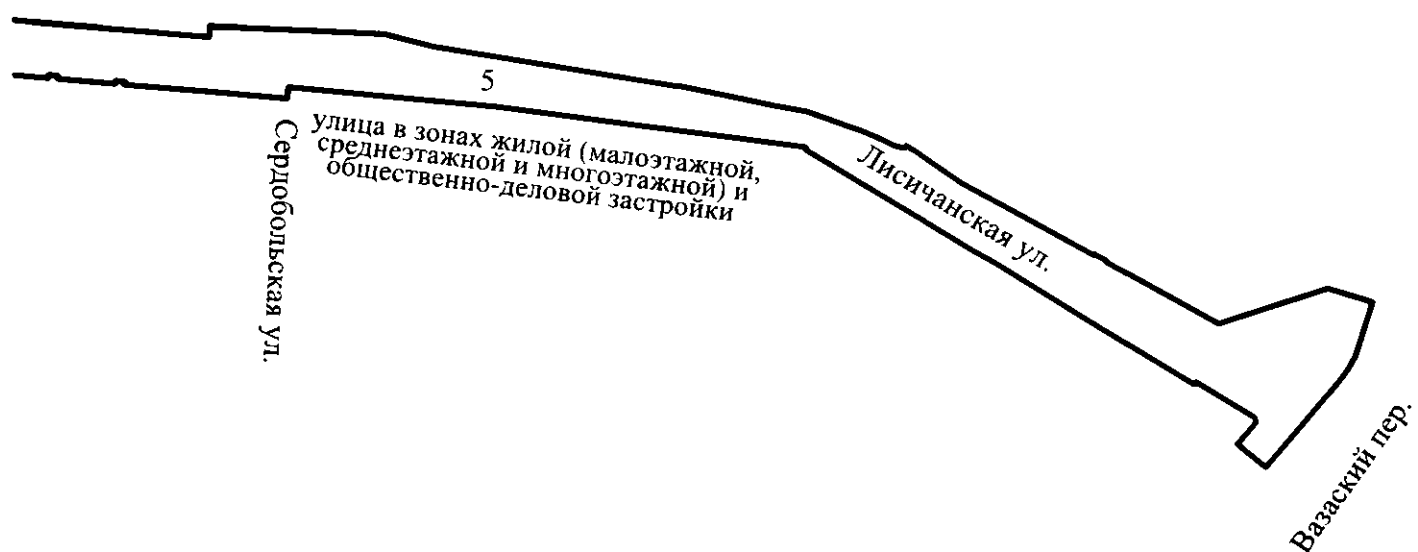
№ п/п	Условный номер образуемого земельного участка	Вид разрешенного использования образуемого земельного участка
1	2	3
1	1	Земельные участки (территории) общего пользования – улично-дорожная сеть
2	2	Земельные участки (территории) общего пользования – улично-дорожная сеть
3	3	Земельные участки (территории) общего пользования – улично-дорожная сеть
4	4	Земельные участки (территории) общего пользования – улично-дорожная сеть
5	5	Земельные участки (территории) общего пользования – улично-дорожная сеть




ЧЕРТЕЖ

**межевания территории для размещения линейного объекта регионального значения
«Лисичанская ул. от Торжковской ул. до Вазаского пер.»
(границы и условные номера образуемых земельных участков, в том числе в отношении
которых предполагаются их резервирование и (или) изъятие для государственных нужд)**





Условные обозначения

-  - границы образуемых земельных участков, в том числе в отношении которых предполагаются их резервирование и (или) изъятие для государственных нужд
- 1 - условные номера образуемых земельных участков, в том числе в отношении которых предполагаются их резервирование и (или) изъятие для государственных нужд