

**ПРАВИТЕЛЬСТВО САНКТ-ПЕТЕРБУРГА****ПОСТАНОВЛЕНИЕ**

окуд

06.09.2024№ 787

**О внесении изменений в постановление  
Правительства Санкт-Петербурга  
от 22.12.2014 № 1213**

В соответствии со статьями 45 и 46 Градостроительного кодекса Российской Федерации и в целях обеспечения градостроительного развития территории, ограниченной Комендантским пр., Арцеуловской аллеей, пр.Авиаконструкторов, естественной границей водного объекта р.Каменки, в Приморском районе Правительство Санкт-Петербурга

**ПОСТАНОВЛЯЕТ:**

1. Внести в постановление Правительства Санкт-Петербурга от 22.12.2014 № 1213 «Об утверждении проекта планировки с проектом межевания территории, ограниченной проектным продолжением пр.Королева, Плесецкой ул., проектируемым проездом, береговой линией р.Каменки, в Приморском районе» путем утверждения отдельных частей проекта планировки с проектом межевания территории, ограниченной Комендантским пр., Арцеуловской аллеей, пр.Авиаконструкторов, естественной границей водного объекта р.Каменки, в Приморском районе следующие изменения:

1.1. Пункты 1 и 2 постановления после слов «в Приморском районе» дополнить словами «, за исключением территории, ограниченной Комендантским пр., Арцеуловской аллеей, пр.Авиаконструкторов, естественной границей водного объекта р.Каменки, в Приморском районе,».

1.2. Пункты 1.1 – 1.3, 2.1 и 2.2 постановления и названия приложений № 1 – 5 после слов «в Приморском районе» дополнить словами «, за исключением территории, ограниченной Комендантским пр., Арцеуловской аллеей, пр.Авиаконструкторов, естественной границей водного объекта р.Каменки, в Приморском районе».

1.3. В пунктах 1.1, 1.2, 2.1 и 2.2 постановления слово «согласно» заменить словом «, согласно».

1.4. Дополнить постановление пунктами 1-1 и 1-1.1 – 1-1.5 следующего содержания:  
«1-1. Утвердить проект планировки территории, ограниченной Комендантским пр., Арцеуловской аллеей, пр.Авиаконструкторов, естественной границей водного объекта р.Каменки, в Приморском районе в составе:

1-1.1. Чертеж планировки территории, ограниченной Комендантским пр., Арцеуловской аллеей, пр.Авиаконструкторов, естественной границей водного объекта р.Каменки, в Приморском районе (красные линии) согласно приложению № 6.

1-1.2. Чертеж планировки территории, ограниченной Комендантским пр., Арцеуловской аллеей, пр.Авиаконструкторов, естественной границей водного объекта р.Каменки, в Приморском районе (границы зон планируемого размещения объектов

капитального строительства) согласно приложению № 7.

1-1.3. Чертеж планировки территории, ограниченной Комендантским пр., Арцеуловской аллеей, пр.Авиаконструкторов, естественной границей водного объекта р.Каменки, в Приморском районе (границы планируемого элемента планировочной структуры) согласно приложению № 8.

1-1.4. Положение о характеристиках планируемого развития территории, в том числе о плотности и параметрах застройки территории (в пределах, установленных градостроительным регламентом), о характеристиках объектов капитального строительства общественно-делового и иного назначения и необходимых для функционирования таких объектов и обеспечения жизнедеятельности граждан объектов коммунальной и транспортной инфраструктур, в том числе объектов, необходимых для развития территории в границах элемента планировочной структуры территории, ограниченной Комендантским пр., Арцеуловской аллеей, пр.Авиаконструкторов, естественной границей водного объекта р.Каменки, в Приморском районе согласно приложению № 9.

1-1.5. Положение об очередности планируемого развития территории, ограниченной Комендантским пр., Арцеуловской аллеей, пр.Авиаконструкторов, естественной границей водного объекта р.Каменки, в Приморском районе, содержащее этапы проектирования и строительства объектов капитального строительства общественно-делового и иного назначения и этапы строительства необходимых для функционирования таких объектов и обеспечения жизнедеятельности граждан объектов коммунальной и транспортной инфраструктур согласно приложению № 10».

1.5. Дополнить постановление пунктами 2-1 и 2-1.1 – 2-1.4 следующего содержания:

«2-1. Утвердить проект межевания территории, ограниченной Комендантским пр., Арцеуловской аллеей, пр.Авиаконструкторов, естественной границей водного объекта р.Каменки, в Приморском районе в составе:

2-1.1. Чертеж межевания территории, ограниченной Комендантским пр., Арцеуловской аллеей, пр.Авиаконструкторов, естественной границей водного объекта р.Каменки, в Приморском районе (красные линии; границы планируемого элемента планировочной структуры) согласно приложению № 11.

2-1.2. Чертеж межевания территории, ограниченной Комендантским пр., Арцеуловской аллеей, пр.Авиаконструкторов, естественной границей водного объекта р.Каменки, в Приморском районе (границы и условные номера образуемых земельных участков) согласно приложению № 12.

2-1.3. Перечень и сведения о площади образуемых земельных участков, в том числе которые будут отнесены к территориям общего пользования или имуществу общего пользования, способы их образования, вид разрешенного использования образуемых земельных участков в соответствии с проектом планировки территории, ограниченной Комендантским пр., Арцеуловской аллеей, пр.Авиаконструкторов, естественной границей водного объекта р.Каменки, в Приморском районе согласно приложению № 13.

2-1.4. Сведения о границах территории, ограниченной Комендантским пр., Арцеуловской аллеей, пр.Авиаконструкторов, естественной границей водного объекта р.Каменки, в Приморском районе, содержащие перечень координат характерных точек этих границ в системе координат, используемой для ведения Единого государственного реестра недвижимости, согласно приложению № 14».

1.6. В приложении № 3 к постановлению:

1.6.1. В пункте 1 таблицы пункта 2 число «119,34» заменить числом «103,50».

1.6.2. В пункте 1.1 таблицы пункта 2 число «84,67» заменить числом «68,83».

1.6.3. В пункте 1.1.1 таблицы пункта 2 число «60,95» заменить числом «60,07».

1.6.4. В пункте 1.1.2 таблицы пункта 2 число «23,72» заменить числом «8,76».

1.6.5. В таблице пункта 3 пункты 1.1.47 – 1.1.50, 2.1.47 – 2.1.50 исключить.

1.6.6. В абзаце шестом пункта 6 слово «трех» исключить, слова «на земельных участках 47, 48 и 66» заменить словами «на земельном участке 66».

1.7. Дополнить постановление приложениями № 6 – 14, изложив их в редакции согласно приложениям № 1 – 9 к настоящему постановлению.

1.8. Признать утратившими силу приложения № 1, 2, 4 и 5 к постановлению в части территории, ограниченной Комендантским пр., Арцеуловской аллеей, пр.Авиаконструкторов, естественной границей водного объекта р.Каменки, в Приморском районе.

2. Постановление вступает в силу на следующий день после его официального опубликования.

3. Контроль за выполнением постановления возложить на вице-губернатора Санкт-Петербурга Линченко Н.В.

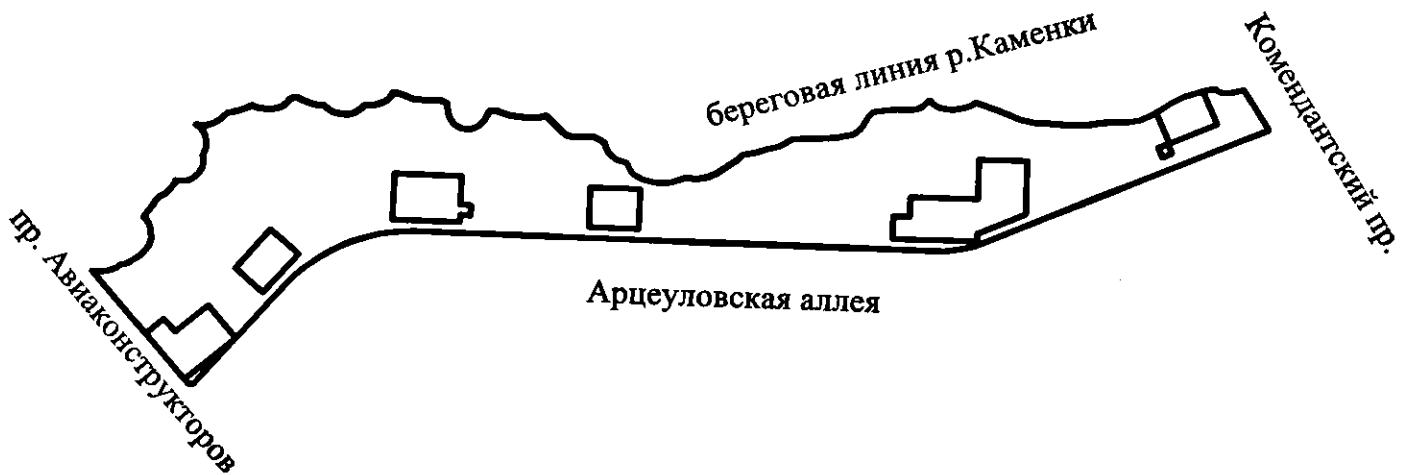
Губернатор  
Санкт-Петербурга




А.Д.Беглов



**ЧЕРТЕЖ**  
планировки территории, ограниченной Комендантским пр., Арцеуловской аллеей,  
пр.Авиаконструкторов, естественной границей водного объекта р. Каменки,  
в Приморском районе  
(красные линии)

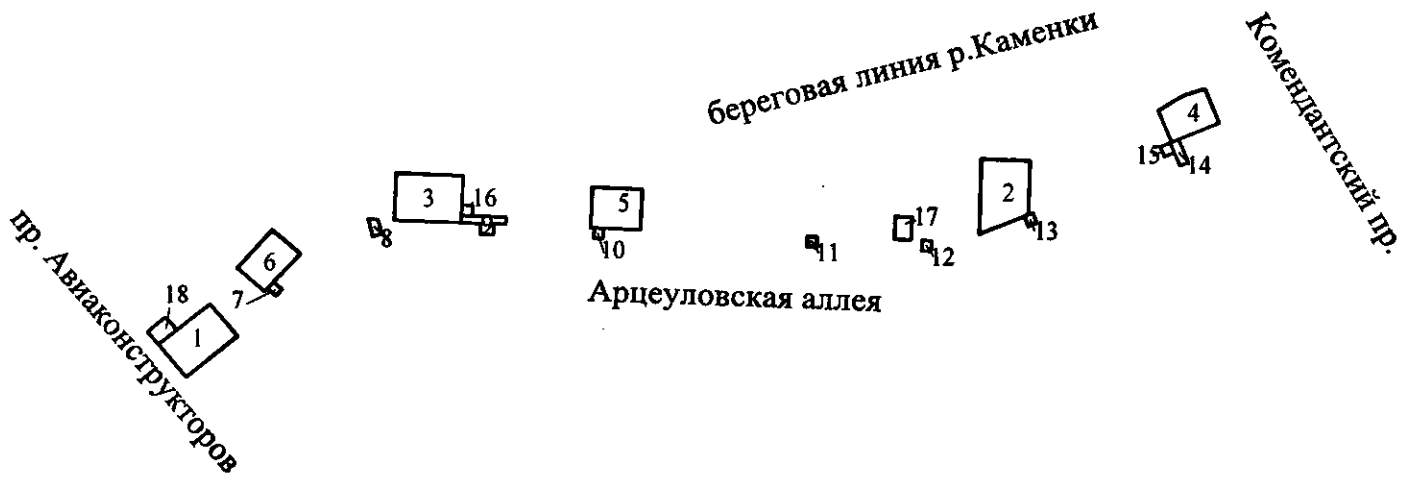


**Условные обозначения**

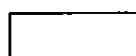
 - красные линии



**ЧЕРТЕЖ**  
планировки территории, ограниченной Комендантским пр., Арцеуловской аллеей,  
пр.Авиаконструкторов, естественной границей водного объекта р. Каменки,  
в Приморском районе  
(границы зон планируемого размещения объектов капитального строительства)

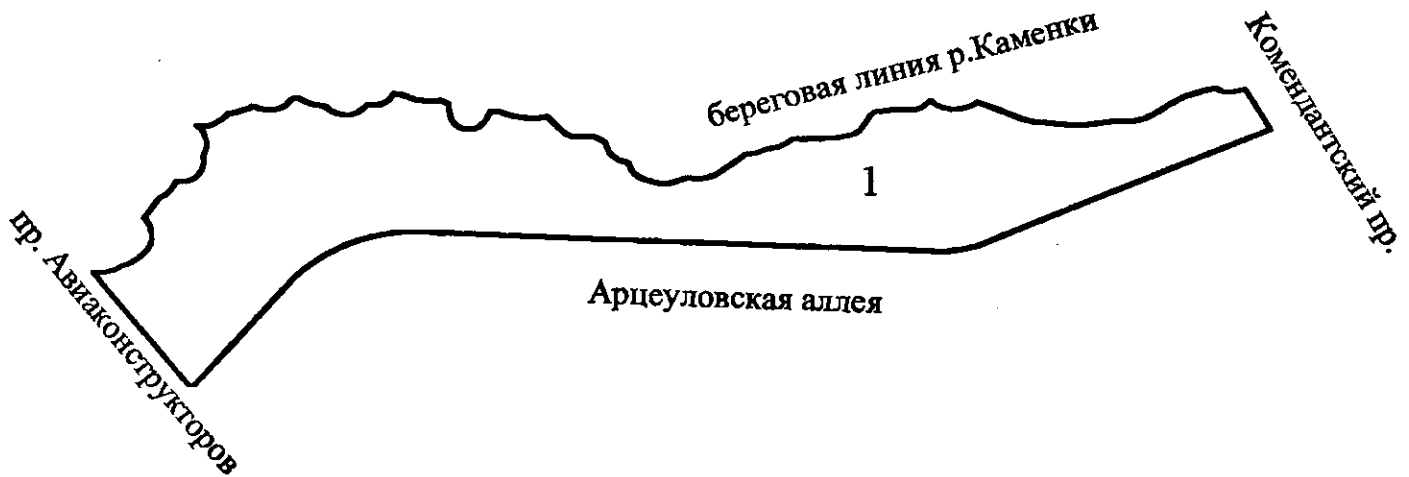


**Условные обозначения**

-  - границы зон планируемого размещения объектов капитального строительства
- 1 - номер зоны планируемого размещения объектов капитального строительства



**ЧЕРТЕЖ**  
планировки территории, ограниченной Комендантским пр., Арцеуловской аллеей,  
пр. Авиаконструкторов, естественной границей водного объекта р. Каменки,  
в Приморском районе  
(границы планируемого элемента планировочной структуры)



**Условные обозначения**



- границы планируемого элемента планировочной структуры

1

- номер планируемого элемента планировочной структуры



Приложение № 4  
к постановлению  
Правительства Санкт-Петербурга  
от 06.09.2024 № 787

## ПОЛОЖЕНИЕ

о характеристиках планируемого развития территории, в том числе о плотности и параметрах застройки территории (в пределах, установленных градостроительным регламентом), о характеристиках объектов капитального строительства общественно-делового и иного назначения и необходимых для функционирования таких объектов и обеспечения жизнедеятельности граждан объектов коммунальной и транспортной инфраструктур, в том числе объектов, необходимых для развития территории в границах элемента планировочной структуры территории, ограниченной Комендантским пр., Арцеуловской аллеей, пр. Авиаконструкторов, естественной границей водного объекта р. Каменки, в Приморском районе

1. Границами проекта планировки с проектом межевания территории, ограниченной Комендантским пр., Арцеуловской аллеей, пр.Авиаконструкторов, естественной границей водного объекта р.Каменки в Приморском районе (далее – территория) являются:

- с запада – пр. Авиаконструкторов;
- с востока – Комендантский пр.;
- с севера – естественная граница водного объекта р. Каменки;
- с юга – Арцеуловская аллея.

2. Характеристики планируемого развития территории.

№ п/п	Параметры	Единица измерения	Количество
1	Площадь в границах элемента планировочной структуры:	га	15,84
2	Плотность застройки	кв. м/га	630
3	Величина отступа от красных линий	м	0

3. Характеристики объектов капитального строительства общественно-делового и иного назначения, объектов коммунальной и транспортной инфраструктур.

№ п/п	Номер зоны планируемого размещения объектов капитального строительства	Условный номер образуемого земельного участка	Функциональное назначение объектов капитального строительства	Максимальная высота объектов капитального строительства, м	Максимальная общая площадь объектов капитального строительства, кв. м
1	2	3	4	5	6
1	1	—	Здание и сооружение, обеспечивающее отвод канализационных стоков	7	864

1	2	3	4	5	6
2	2	73	Объект капитального строительства, необходимый для размещения объектов гражданской обороны	8	3500
3	3	74	Объект капитального строительства, необходимый для размещения объектов гражданской обороны	8	3500
4	4	77	Ресторан	15	950
5	5	78	Здание, предназначенное для размещения музеев, выставочных залов, художественных галерей, домов культуры, библиотек, кинотеатров и кинозалов, театров, филармоний, концертных залов, планетариев	15	850
6	6	79	Ресторан	15	1015
7	7	89	Проезд	—	—
8	8	91	Проезд	—	—
9	9	93	Проезд	—	—
10	10	95	Проезд	—	—
11	11	97	Проезд	—	—
12	12	99	Проезд	—	—
13	13	101	Проезд	—	—
14	14	102	Проезд	—	—
15	15	103	Здание и сооружение, обеспечивающее поставку электричества	6	40
16	16	104	Здание и сооружение, обеспечивающее поставку электричества	6	40
17	17	105	Здание и сооружение, обеспечивающее отвод канализационных стоков	6	129



1	2	3	4	5	6
18	18	106	Здание и сооружение, обеспечивающее отвод канализационных стоков	6	129

4. Характеристика планируемого развития объектов транспортной инфраструктуры, необходимых для развития территории\*.

На территории предусматривается организация элементов улично-дорожной сети: внутриквартального проезда в границах зоны планируемого размещения объектов капитального строительства 7, внутриквартального проезда в границах зоны планируемого размещения объектов капитального строительства 8, внутриквартального проезда в границах зоны планируемого размещения объектов капитального строительства 9, внутриквартального проезда в границах зоны планируемого размещения объектов капитального строительства 10, внутриквартального проезда в границах зоны планируемого размещения объектов капитального строительства 11, внутриквартального проезда в границах зоны планируемого размещения объектов капитального строительства 12, внутриквартального проезда в границах зоны планируемого размещения объектов капитального строительства 13, внутриквартального проезда в границах зоны планируемого размещения объектов капитального строительства 14.

Проектом предусматривается размещение в границах зоны планируемого размещения объектов капитального строительства 4 открытых автостоянок не менее чем на 11 парковочных мест, в границах зоны планируемого размещения объектов капитального строительства 5 открытых автостоянок не менее чем на 14 парковочных мест, в границах зоны планируемого размещения объектов капитального строительства 6 открытых автостоянок не менее чем на 13 парковочных мест, открытых автостоянок не менее чем на 60 парковочных мест в границах территории общего пользования.

5. Характеристика планируемого развития объектов коммунальной инфраструктуры, необходимых для развития территории.

Водоснабжение – 1561,80 куб. м/сутки предусматривается от централизованной системы водоснабжения.

Водоотведение хозяйственно-бытовых стоков в объеме 1471,80 куб. м/сутки в перспективный тоннельный канализационный коллектор по продолжению пр. Авиаконструкторов, поверхностных сточных вод на проектируемые очистные сооружения поверхностного стока с последующим сбросом в р. Каменку по согласованию с органами государственного контроля.

Электроснабжение – 1700 кВт от системы централизованного электроснабжения.

Теплоснабжение – 3,8 Гкал/час от системы централизованного теплоснабжения.

В границах зон планируемого размещения объектов капитального строительства 15 и 16 предусматривается размещение зданий и сооружений, обеспечивающих поставку электричества.

В границах зон планируемого размещения объектов капитального строительства 1, 17 и 18 предусматривается размещение зданий и сооружений, обеспечивающих отвод канализационных стоков.

\*В случае уменьшения максимальной площади объекта капитального строительства расчет минимального количества мест для стоянки (размещения) индивидуального автотранспорта в границах земельного участка осуществляется в соответствии с Правилами землепользования и застройки Санкт-Петербурга, утвержденными постановлением Правительства Санкт-Петербурга от 21.06.2016 № 524.



Приложение № 5  
к постановлению  
Правительства Санкт-Петербурга  
от 06.09.2024 № 787

### ПОЛОЖЕНИЕ

об очередности планируемого развития территории, ограниченной Комендантским пр., Арцеуловской аллеей, пр. Авиаконструкторов, естественной границей водного объекта р.Каменки, в Приморском районе, содержащее этапы проектирования и строительства объектов капитального строительства общественно-делового и иного назначения и этапы строительства необходимых для функционирования таких объектов и обеспечения жизнедеятельности граждан объектов коммунальной и транспортной инфраструктур

1. Этапы проектирования и строительства объектов капитального строительства общественно-делового и иного назначения.

№ п/п	Номер зоны планируемого размещения объектов капитального строительства	Функциональное назначение объектов капитального строительства	Очередность планируемого развития территории/этапы проектирования и строительства
1	2	3	4
1	4	Ресторан	1/1
2	5	Здание, предназначенное для размещения музеев, выставочных залов, художественных галерей, домов культуры, библиотек, кинотеатров и кинозалов, театров, филармоний, концертных залов, планетариев	1/1
3	6	Ресторан	1/1

2. Этапы строительства необходимых для функционирования указанных в разделе 1 настоящего приложения объектов и обеспечения жизнедеятельности граждан объектов коммунальной и транспортной инфраструктур.

№ п/п	Номер зоны планируемого размещения объектов капитального строительства	Функциональное назначение объектов капитального строительства	Очередность планируемого развития территории/этапы строительства
1	2	3	4
1	1	Здание и сооружение, обеспечивающее отвод канализационных стоков	1/1
2	2	Объект капитального строительства, необходимый для размещения объектов	1/1

1	2	3	4
		гражданской обороны	
3	3	Объект капитального строительства, необходимый для размещения объектов гражданской обороны	1/1
4	7	Проезд	1/1
5	8	Проезд	1/1
6	9	Проезд	1/1
7	10	Проезд	1/1
8	11	Проезд	1/1
9	12	Проезд	1/1
10	13	Проезд	1/1
11	14	Проезд	1/1
12	15	Здание и сооружение, обеспечивающее поставку электричества	1/1
13	16	Здание и сооружение, обеспечивающее поставку электричества	1/1
14	17	Здание и сооружение, обеспечивающее отвод канализационных стоков	1/1
15	18	Здание и сооружение, обеспечивающее отвод канализационных стоков	1/1

3. Очередность и сроки этапов строительства, указанные в пунктах 1 и 2 настоящего приложения, идентичны.



**ЧЕРТЕЖ**  
**межевания территории, ограниченной Комендантским пр., Арцеуловской аллеей,**  
**пр. Авиаконструкторов, естественной границей водного объекта р. Каменки,**  
**в Приморском районе**  
**(красные линии; границы планируемого элемента планировочной структуры)**



**Условные обозначения**



- границы планируемого элемента планировочной структуры




- красные линии



**ЧЕРТЕЖ**  
**межевания территории, ограниченной Комендантским пр., Арцеуловской аллеей,**  
**пр.Авиаконструкторов, естественной границей водного объекта р. Каменки,**  
**в Приморском районе**  
**(границы и условные номера образуемых земельных участков)**



**Условные обозначения**



77

- границы образуемых земельных участков
- условные номера образуемых земельных участков



Приложение № 8  
к постановлению  
Правительства Санкт-Петербурга  
от 06.09.2024 № 787

### ПЕРЕЧЕНЬ И СВЕДЕНИЯ

о площади образуемых земельных участков, в том числе которые будут отнесены к территориям общего пользования или имуществу общего пользования, способы их образования, вид разрешенного использования образуемых земельных участков в соответствии с проектом планировки территории, ограниченной Комендантским пр., Арцеуловской аллеей, пр. Авиаконструкторов, естественной границей водного объекта р.Каменки, в Приморском районе

№ п/п	Условный номер образуемого земельного участка	Вид разрешенного использования образуемого земельного участка	Площадь образуемого земельного участка, га	Способы образования земельного участка
1	2	3	4	5
1	73	Обеспечение внутреннего правопорядка	0,37	Раздел
2	74	Обеспечение внутреннего правопорядка	0,37	Перераспределение
3	77	Общественное питание	0,23	Перераспределение
4	78	Объекты культурно-досуговой деятельности	0,24	Раздел
5	79	Общественное питание	0,23	Раздел
6	80	Земельные участки (территории) общего пользования - благоустройство территории	9,23	Перераспределение
7	81	Земельные участки (территории) общего пользования - благоустройство территории	0,40	Перераспределение
8	82	Земельные участки (территории) общего пользования - благоустройство территории	0,08	Раздел
9	83	Земельные участки (территории) общего пользования - благоустройство территории	0,44	Раздел
10	84	Земельные участки (территории) общего пользования - благоустройство территории	0,93	Раздел
11	85	Земельные участки (территории) общего пользования - благоустройство территории	0,08	Раздел
12	86	Земельные участки (территории) общего пользования - благоустройство территории	0,59	Раздел
13	87	Земельные участки (территории) общего пользования - благоустройство территории	0,73	Раздел

1	2	3	4	5
14	88	Земельные участки (территории) общего пользования - благоустройство территории	0,13	Раздел
15	89	Земельные участки (территории) общего пользования - улично-дорожная сеть	0,01	Раздел
16	90	Земельные участки (территории) общего пользования - благоустройство территории	0,21	Перераспределение
17	91	Земельные участки (территории) общего пользования - улично-дорожная сеть	0,02	Перераспределение
18	92	Земельные участки (территории) общего пользования - благоустройство территории	0,14	Перераспределение
19	93	Земельные участки (территории) общего пользования - улично-дорожная сеть	0,06	Раздел
20	94	Земельные участки (территории) общего пользования - благоустройство территории	0,13	Раздел
21	95	Земельные участки (территории) общего пользования - улично-дорожная сеть	0,01	Раздел
22	96	Земельные участки (территории) общего пользования - благоустройство территории	0,07	Раздел
23	97	Земельные участки (территории) общего пользования - улично-дорожная сеть	0,01	Раздел
24	98	Земельные участки (территории) общего пользования - благоустройство территории	0,14	Раздел
25	99	Земельные участки (территории) общего пользования - улично-дорожная сеть	0,01	Раздел
26	100	Земельные участки (территории) общего пользования - благоустройство территории	0,12	Раздел
27	101	Земельные участки (территории) общего пользования - улично-дорожная сеть	0,01	Раздел
28	102	Земельные участки (территории) общего пользования - улично-дорожная сеть	0,03	Раздел
29	103	Предоставление коммунальных услуг	0,01	Раздел
30	104	Предоставление коммунальных услуг	0,01	Раздел
31	105	Предоставление коммунальных услуг	0,05	Раздел
32	106	Предоставление коммунальных услуг	0,05	Раздел



Приложение № 9  
к постановлению  
Правительства Санкт-Петербурга  
от 06.09.2024 № 787

### СВЕДЕНИЯ

о границах территории, ограниченной Комендантским пр., Арцеуловской аллеей,  
пр. Авиаконструкторов, естественной границей водного объекта р. Каменки,  
в Приморском районе, содержащие перечень координат характерных точек  
этих границ в системе координат, используемой для ведения  
Единого государственного реестра недвижимости

Номер точки	X	Y	R(м)
1	2	3	4
Образуемый земельный участок 73			
1	106026,22	107977,74	—
2	106027,82	107925,76	—
3	105983,13	107924,39	—
4	105947,64	107923,30	—
5	105944,24	107923,21	—
6	105965,88	107975,88	—
Образуемый земельный участок 74			
1	106009,79	107366,51	—
2	106012,70	107294,57	—
3	105960,74	107292,46	—
4	105957,83	107364,41	—
Образуемый земельный участок 77			
1	106105,01	108167,03	—
2	106100,93	108154,14	—
3	106100,81	108153,81	—
4	106100,70	108153,58	—
5	106100,70	108153,36	—
6	106098,70	108146,13	—
7	106090,92	108131,68	—
8	106087,03	108126,23	—
9	106086,69	108125,78	—
10	106086,36	108125,34	—
11	106086,03	108124,78	—
12	106080,99	108116,36	—
13	106046,21	108130,64	—
14	106067,49	108182,44	—
Образуемый земельный участок 78			
1	105952,17	107504,09	—
2	105949,99	107558,05	—
3	105994,95	107559,87	—
4	105997,14	107505,91	—



1	2	3	4
Образуемый земельный участок 79			
1	105907,06	107122,44	-
2	105949,49	107160,49	-
3	105922,79	107190,27	-
4	105880,35	107152,22	-
Образуемый земельный участок 80			
1	106020,21	108139,71	-
2	106034,54	108133,82	-
3	106030,17	108123,18	-
4	106041,27	108118,62	-
5	106037,62	108109,74	-
6	106071,80	108095,70	-
7	106070,47	108087,55	-
8	106070,33	108086,52	-
9	106070,24	108085,49	-
10	106070,20	108084,45	-
11	106070,14	108075,30	-
12	106070,14	108074,82	-
13	106070,16	108074,33	-
14	106070,18	108073,85	-
15	106070,47	108069,50	-
16	106068,84	108055,33	-
17	106067,30	108046,28	-
18	106067,19	108045,48	-
19	106067,10	108044,68	-
20	106067,05	108043,87	-
21	106066,49	108031,95	-
22	106066,47	108031,30	-
23	106066,47	108030,65	-
24	106066,50	108030,00	-
25	106067,25	108015,20	-
26	106067,27	108015,00	-
27	106067,28	108014,80	-
28	106067,29	108014,60	-
29	106068,06	108005,21	-
30	106068,09	108004,80	-
31	106068,14	108004,39	-
32	106068,19	108003,98	-
33	106069,12	107997,58	-
34	106069,03	107989,55	-
35	106069,08	107987,90	-
36	106069,26	107986,25	-
37	106069,58	107984,63	-
38	106069,66	107984,33	-
39	106072,88	107971,84	-
40	106073,14	107970,91	-

1	2	3	4
41	106073,45	107969,99	-
42	106073,80	107969,09	-
43	106082,70	107947,89	-
44	106089,75	107929,83	-
45	106092,29	107921,60	-
46	106091,27	107920,31	-
47	106090,35	107918,93	-
48	106089,55	107917,49	-
49	106088,88	107915,98	-
50	106088,60	107915,25	-
51	106086,79	107910,17	-
52	106086,47	107909,19	-
53	106086,20	107908,18	-
54	106085,98	107907,17	-
55	106084,77	107900,75	-
56	106084,54	107899,11	-
57	106084,43	107897,46	-
58	106084,47	107895,81	-
59	106084,64	107894,17	-
60	106084,91	107892,68	-
61	106086,65	107884,90	-
62	106087,08	107883,30	-
63	106087,64	107881,75	-
64	106088,32	107880,24	-
65	106089,13	107878,80	-
66	106090,05	107877,43	-
67	106091,09	107876,14	-
68	106092,22	107874,94	-
69	106093,45	107873,83	-
70	106093,67	107873,66	-
71	106095,52	107872,18	-
72	106089,81	107866,16	-
73	106088,72	107864,91	-
74	106087,74	107863,58	-
75	106086,87	107862,17	-
76	106086,12	107860,70	-
77	106085,50	107859,17	-
78	106085,01	107857,59	-
79	106084,64	107855,98	-
80	106084,41	107854,34	-
81	106084,32	107852,69	-
82	106084,32	107852,08	-
83	106084,58	107835,80	-
84	106084,20	107828,74	-
85	106082,08	107812,09	-
86	106081,80	107811,11	-

1	2	3	4
87	106080,21	107809,25	-
88	106076,73	107806,12	-
89	106065,05	107799,07	-
90	106063,67	107798,16	-
91	106062,37	107797,13	-
92	106061,16	107796,01	-
93	106060,05	107794,78	-
94	106059,04	107793,47	-
95	106058,15	107792,09	-
96	106057,37	107790,63	-
97	106056,71	107789,11	-
98	106056,19	107787,54	-
99	106055,85	107786,24	-
100	106053,02	107773,35	-
101	106052,79	107772,15	-
102	106052,64	107770,94	-
103	106052,56	107769,73	-
104	106051,86	107748,78	-
105	106051,86	107748,74	-
106	106051,86	107748,69	-
107	106051,85	107748,64	-
108	106051,26	107726,39	-
109	106051,25	107726,05	-
110	106051,25	107725,71	-
111	106051,26	107725,37	-
112	106051,30	107723,49	-
113	106047,69	107718,30	-
114	106047,16	107717,50	-
115	106046,67	107716,67	-
116	106046,22	107715,82	-
117	106043,94	107711,27	-
118	106043,27	107709,77	-
119	106042,72	107708,21	-
120	106042,30	107706,61	-
121	106042,17	107706,00	-
122	106040,32	107696,10	-
123	106036,69	107686,30	-
124	106036,25	107684,95	-
125	106035,90	107683,58	-
126	106035,65	107682,19	-
127	106034,24	107672,26	-
128	106033,68	107670,73	-
129	106030,93	107667,92	-
130	106030,34	107667,28	-
131	106029,78	107666,62	-
132	106029,24	107665,93	-

1	2	3	4
133	106024,78	107659,95	-
134	106024,54	107659,63	-
135	106024,32	107659,31	-
136	106024,10	107658,98	-
137	106013,36	107642,66	-
138	106012,95	107642,01	-
139	106012,57	107641,35	-
140	106012,21	107640,68	-
141	106010,14	107636,57	-
142	106009,45	107635,06	-
143	106008,90	107633,51	-
144	106008,47	107631,91	-
145	106008,26	107630,82	-
146	106007,02	107623,30	-
147	106006,82	107621,66	-
148	106006,75	107620,01	-
149	106006,82	107618,36	-
150	106006,92	107617,45	-
151	106007,90	107609,95	-
152	106007,19	107606,61	-
153	106002,99	107594,38	-
154	106002,52	107592,79	-
155	106002,18	107591,18	-
156	106001,98	107589,54	-
157	106001,91	107588,37	-
158	106001,75	107581,59	-
159	106001,78	107579,94	-
160	106001,94	107578,29	-
161	106002,25	107576,67	-
162	106002,51	107575,63	-
163	106005,51	107565,10	-
164	106005,89	107563,93	-
165	106006,33	107562,78	-
166	106006,84	107561,67	-
167	106009,14	107557,05	-
168	106009,91	107555,66	-
169	106010,78	107554,33	-
170	106011,76	107553,07	-
171	106012,83	107551,90	-
172	106013,99	107550,82	-
173	106015,24	107549,83	-
174	106016,56	107548,94	-
175	106017,94	107548,16	-
176	106019,39	107547,49	-
177	106020,88	107546,94	-
178	106022,41	107546,51	-

1	2	3	4
179	106025,54	107544,32	-
180	106026,93	107538,73	-
181	106027,40	107537,14	-
182	106027,99	107535,60	-
183	106028,71	107534,11	-
184	106029,55	107532,69	-
185	106030,51	107531,34	-
186	106031,10	107530,62	-
187	106032,67	107528,76	-
188	106033,79	107527,55	-
189	106035,01	107526,43	-
190	106036,31	107525,42	-
191	106037,70	107524,52	-
192	106039,15	107523,73	-
193	106040,67	107523,07	-
194	106042,23	107522,54	-
195	106042,62	107522,43	-
196	106047,52	107521,08	-
197	106047,72	107520,92	-
198	106049,75	107518,03	-
199	106054,33	107509,80	-
200	106054,55	107508,51	-
201	106054,23	107500,95	-
202	106054,22	107500,58	-
203	106054,21	107500,21	-
204	106054,22	107499,84	-
205	106054,37	107488,57	-
206	106054,46	107486,92	-
207	106054,69	107485,28	-
208	106055,05	107483,67	-
209	106055,54	107482,09	-
210	106056,16	107480,56	-
211	106056,91	107479,09	-
212	106057,78	107477,68	-
213	106058,75	107476,35	-
214	106059,84	107475,10	-
215	106060,74	107474,21	-
216	106077,60	107458,51	-
217	106078,01	107458,10	-
218	106076,23	107451,16	-
219	106075,88	107449,54	-
220	106075,67	107447,90	-
221	106075,60	107446,25	-
222	106075,60	107445,67	-
223	106075,83	107436,61	-
224	106075,86	107435,81	-

1	2	3	4
225	106075,93	107435,01	-
226	106076,03	107434,22	-
227	106077,80	107422,15	-
228	106078,02	107420,91	-
229	106078,32	107419,68	-
230	106078,70	107418,47	-
231	106082,07	107408,78	-
232	106082,41	107407,87	-
233	106082,80	107406,97	-
234	106083,02	107406,50	-
235	106083,67	107400,29	-
236	106083,56	107396,48	-
237	106083,45	107396,45	-
238	106082,10	107395,95	-
239	106080,79	107395,36	-
240	106079,53	107394,68	-
241	106072,84	107390,74	-
242	106071,74	107390,05	-
243	106070,70	107389,29	-
244	106069,70	107388,46	-
245	106068,76	107387,57	-
246	106067,88	107386,62	-
247	106067,06	107385,61	-
248	106066,31	107384,56	-
249	106065,63	107383,46	-
250	106065,02	107382,31	-
251	106064,49	107381,13	-
252	106064,03	107379,92	-
253	106063,66	107378,68	-
254	106063,36	107377,42	-
255	106063,15	107376,14	-
256	106063,02	107374,85	-
257	106062,98	107373,56	-
258	106063,02	107372,26	-
259	106063,14	107370,97	-
260	106063,34	107369,69	-
261	106063,63	107368,43	-
262	106063,88	107367,57	-
263	106064,26	107366,35	-
264	106064,77	107364,91	-
265	106065,39	107363,51	-
266	106066,11	107362,16	-
267	106066,94	107360,87	-
268	106067,86	107359,64	-
269	106068,87	107358,49	-
270	106069,97	107357,42	-

1	2	3	4
271	106071,15	107356,44	-
272	106072,40	107355,55	-
273	106073,71	107354,76	-
274	106075,08	107354,08	-
275	106076,49	107353,50	-
276	106077,95	107353,03	-
277	106079,44	107352,67	-
278	106080,71	107352,46	-
279	106087,00	107351,62	-
280	106088,65	107351,47	-
281	106090,30	107351,45	-
282	106091,95	107351,57	-
283	106095,95	107342,58	-
284	106095,86	107336,97	-
285	106095,68	107328,82	-
286	106095,68	107328,09	-
287	106095,70	107327,36	-
288	106095,75	107326,63	-
289	106096,48	107318,33	-
290	106096,70	107316,69	-
291	106097,04	107315,07	-
292	106097,52	107313,49	-
293	106097,78	107312,79	-
294	106103,08	107299,26	-
295	106104,16	107292,36	-
296	106102,65	107291,70	-
297	106101,20	107290,91	-
298	106099,81	107290,01	-
299	106098,51	107289,00	-
300	106097,29	107287,88	-
301	106096,17	107286,66	-
302	106095,15	107285,36	-
303	106094,25	107283,97	-
304	106093,46	107282,52	-
305	106092,79	107281,01	-
306	106092,26	107279,44	-
307	106092,17	107279,14	-
308	106090,85	107274,45	-
309	106090,47	107272,84	-
310	106090,22	107271,20	-
311	106090,11	107269,55	-
312	106090,10	107269,19	-
313	106090,05	107262,15	-
314	106089,59	107261,76	-
315	106088,35	107260,66	-
316	106087,21	107259,47	-

1	2	3	4
317	106086,16	107258,19	-
318	106085,47	107257,20	-
319	106082,94	107253,35	-
320	106082,09	107251,93	-
321	106081,36	107250,44	-
322	106080,76	107248,91	-
323	106080,28	107247,32	-
324	106079,94	107245,71	-
325	106079,73	107244,07	-
326	106079,66	107242,41	-
327	106079,73	107240,76	-
328	106079,93	107239,12	-
329	106079,93	107239,11	-
330	106080,97	107232,78	-
331	106081,31	107231,17	-
332	106081,78	107229,58	-
333	106082,38	107228,04	-
334	106083,10	107226,55	-
335	106083,45	107225,94	-
336	106084,76	107223,69	-
337	106085,66	107222,30	-
338	106086,66	107220,98	-
339	106087,77	107219,76	-
340	106088,98	107218,63	-
341	106089,01	107218,61	-
342	106089,96	107217,79	-
343	106090,08	107213,54	-
344	106090,15	107212,27	-
345	106090,31	107211,00	-
346	106090,55	107209,74	-
347	106091,27	107206,51	-
348	106091,50	107205,61	-
349	106091,76	107204,72	-
350	106092,07	107203,84	-
351	106094,37	107197,71	-
352	106094,68	107196,95	-
353	106095,01	107196,21	-
354	106095,37	107195,48	-
355	106097,94	107190,56	-
356	106098,56	107184,79	-
357	106096,73	107180,74	-
358	106095,31	107179,89	-
359	106093,97	107178,92	-
360	106092,72	107177,84	-
361	106091,56	107176,67	-
362	106090,49	107175,40	-



1	2	3	4
363	106089,54	107174,05	-
364	106088,70	107172,62	-
365	106087,99	107171,13	-
366	106087,39	107169,59	-
367	106087,23	107169,07	-
368	106086,07	107165,29	-
369	106085,65	107163,69	-
370	106085,36	107162,06	-
371	106085,21	107160,41	-
372	106085,20	107158,76	-
373	106085,32	107157,11	-
374	106085,55	107155,65	-
375	106087,11	107147,51	-
376	106087,43	107146,14	-
377	106087,84	107144,78	-
378	106088,35	107143,46	-
379	106089,71	107140,04	-
380	106089,32	107139,45	-
381	106088,47	107138,03	-
382	106087,74	107136,55	-
383	106087,14	107135,01	-
384	106087,10	107134,90	-
385	106083,58	107124,51	-
386	106083,39	107123,94	-
387	106083,22	107123,35	-
388	106083,07	107122,76	-
389	106082,11	107118,78	-
390	106081,79	107117,16	-
391	106081,61	107115,51	-
392	106081,44	107114,07	-
393	106076,16	107108,65	-
394	106075,14	107107,52	-
395	106074,20	107106,30	-
396	106073,36	107105,03	-
397	106070,01	107099,47	-
398	106069,22	107098,02	-
399	106068,55	107096,51	-
400	106068,00	107094,95	-
401	106067,59	107093,35	-
402	106067,30	107091,72	-
403	106067,22	107090,95	-
404	106067,00	107088,50	-
405	106066,92	107086,85	-
406	106066,97	107085,20	-
407	106067,16	107083,56	-
408	106067,37	107082,43	-

1	2	3	4
409	106067,91	107079,97	-
410	106067,35	107080,81	-
411	106066,37	107082,15	-
412	106065,29	107083,40	-
413	106064,11	107084,56	-
414	106062,84	107085,61	-
415	106061,48	107086,56	-
416	106060,05	107087,39	-
417	106058,56	107088,10	-
418	106057,02	107088,69	-
419	106056,99	107088,69	-
420	106053,00	107090,01	-
421	106051,41	107090,47	-
422	106049,79	107090,79	-
423	106048,14	107090,97	-
424	106046,49	107091,02	-
425	106044,84	107090,94	-
426	106043,20	107090,71	-
427	106041,59	107090,35	-
428	106040,01	107089,86	-
429	106039,28	107089,59	-
430	106032,81	107087,00	-
431	106029,86	107087,44	-
432	106028,21	107087,62	-
433	106026,56	107087,67	-
434	106024,91	107087,57	-
435	106023,27	107087,34	-
436	106021,66	107086,98	-
437	106020,08	107086,48	-
438	106018,55	107085,86	-
439	106017,08	107085,11	-
440	106015,67	107084,24	-
441	106014,34	107083,26	-
442	106014,32	107083,25	-
443	106012,01	107081,38	-
444	106010,76	107080,29	-
445	106009,61	107079,11	-
446	106008,57	107077,83	-
447	106007,63	107076,47	-
448	106006,81	107075,03	-
449	106006,11	107073,54	-
450	106005,53	107071,99	-
451	106005,08	107070,39	-
452	106004,77	107068,77	-
453	106004,59	107067,13	-
454	106004,55	107065,47	-

1	2	3	4
455	106004,57	107064,93	-
456	106004,77	107060,41	-
457	106004,84	107059,37	-
458	106004,97	107058,34	-
459	106005,05	107057,66	-
460	106003,48	107057,15	-
461	106001,96	107056,51	-
462	106000,49	107055,74	-
463	105999,09	107054,86	-
464	105998,70	107054,58	-
465	105994,92	107051,83	-
466	105993,62	107050,80	-
467	105992,42	107049,67	-
468	105991,31	107048,45	-
469	105990,30	107047,13	-
470	105989,41	107045,74	-
471	105989,20	107045,38	-
472	105985,94	107039,51	-
473	105984,26	107037,54	-
474	105979,45	107034,72	-
475	105978,78	107034,31	-
476	105978,13	107033,87	-
477	105977,49	107033,41	-
478	105964,89	107023,86	-
479	105963,65	107023,08	-
480	105962,54	107024,30	-
481	105961,34	107025,44	-
482	105960,04	107026,46	-
483	105958,67	107027,38	-
484	105957,22	107028,18	-
485	105955,71	107028,85	-
486	105954,15	107029,40	-
487	105952,55	107029,82	-
488	105951,22	107030,07	-
489	105944,70	107031,04	-
490	105943,06	107031,21	-
491	105941,40	107031,25	-
492	105939,75	107031,15	-
493	105938,12	107030,92	-
494	105936,51	107030,55	-
495	105934,93	107030,05	-
496	105933,40	107029,42	-
497	105931,93	107028,67	-
498	105930,52	107027,80	-
499	105929,20	107026,82	-
500	105928,54	107026,27	-

1	2	3	4
501	105924,33	107022,55	-
502	105923,30	107021,59	-
503	105922,35	107020,55	-
504	105921,48	107019,45	-
505	105918,03	107014,81	-
506	105917,62	107014,24	-
507	105917,24	107013,65	-
508	105916,87	107013,05	-
509	105913,96	107008,11	-
510	105913,18	107006,65	-
511	105912,52	107005,14	-
512	105911,99	107003,57	-
513	105911,78	107002,80	-
514	105910,92	106999,34	-
515	105910,67	106998,23	-
516	105910,53	106997,76	-
517	105909,45	106996,51	-
518	105908,47	106995,18	-
519	105907,61	106993,77	-
520	105906,86	106992,29	-
521	105906,24	106990,76	-
522	105905,75	106989,18	-
523	105905,54	106988,28	-
524	105904,14	106981,86	-
525	105903,88	106980,40	-
526	105903,73	106978,93	-
527	105903,69	106977,45	-
528	105903,73	106971,71	-
529	105903,81	106970,06	-
530	105904,03	106968,42	-
531	105904,18	106967,73	-
532	105834,62	107025,54	-
533	105851,10	107044,87	-
534	105836,72	107057,14	-
535	105866,19	107093,11	-
536	105829,71	107122,82	-
537	105783,84	107067,13	-
538	105778,52	107071,48	-
539	105778,46	107076,96	-
540	105875,67	107164,13	-
541	105883,68	107155,20	-
542	105880,35	107152,22	-
543	105915,07	107113,50	-
544	105965,89	107159,08	-
545	106016,35	107204,33	-
546	106009,79	107366,51	-

1	2	3	4
547	105977,31	107365,19	-
548	105976,83	107377,18	-
549	105965,34	107376,72	-
550	105963,84	107413,63	-
551	106020,80	107415,93	-
552	106017,12	107506,72	-
553	105997,14	107505,91	-
554	105994,22	107577,85	-
555	105949,26	107576,03	-
556	105937,27	107575,54	-
557	105930,70	107737,87	-
558	105942,55	107738,35	-
559	105946,13	107650,10	-
560	106008,08	107652,61	-
561	106002,01	107802,49	-
562	105940,06	107799,98	-
563	105938,76	107831,95	-
564	105963,90	107832,76	-
565	105963,31	107851,15	-
566	105985,25	107851,85	-
567	105983,13	107924,39	-
568	106027,82	107925,76	-
569	106026,22	107977,74	-
570	106044,21	107978,29	-
571	106042,33	108039,62	-
572	105999,32	108057,28	-
573	105967,78	107980,51	-
574	105956,68	107985,07	-
<b>Образуемый земельный участок 81</b>			
1	106060,76	108238,41	-
2	106106,32	108211,39	-
3	106103,39	108197,04	-
4	106103,18	108196,00	-
5	106103,00	108193,88	-
6	106103,00	108192,29	-
7	106103,12	108190,71	-
8	106103,37	108189,14	-
9	106103,74	108187,59	-
10	106104,23	108186,08	-
11	106104,85	108184,61	-
12	106105,57	108183,20	-
13	106106,41	108181,85	-
14	106107,35	108180,56	-
15	106106,43	108171,65	-
16	106104,98	108167,04	-
17	106067,49	108182,44	-

1	2	3	4
18	106049,44	108138,51	-
19	106024,01	108148,96	-
Образуемый земельный участок 82			
1	106046,21	108130,64	-
2	106080,99	108116,36	-
3	106077,10	108109,85	-
4	106076,73	108109,20	-
5	106076,38	108108,54	-
6	106076,06	108107,86	-
7	106073,61	108102,46	-
8	106072,99	108100,93	-
9	106072,50	108099,35	-
10	106072,14	108097,74	-
11	106072,09	108097,44	-
12	106071,80	108095,70	-
13	106037,62	108109,74	-
Образуемый земельный участок 83			
1	105999,32	108057,28	-
2	106042,33	108039,62	-
3	106044,21	107978,29	-
4	105965,88	107975,88	-
Образуемый земельный участок 84			
1	106002,01	107802,49	-
2	106008,08	107652,61	-
3	105946,13	107650,10	-
4	105940,06	107799,98	-
Образуемый земельный участок 85			
1	105994,22	107577,85	-
2	105994,95	107559,87	-
3	105949,99	107558,05	-
4	105949,26	107576,03	-
Образуемый земельный участок 86			
1	106017,12	107506,72	-
2	106020,80	107415,93	-
3	105955,85	107413,30	-
4	105952,17	107504,09	-
Образуемый земельный участок 87			
1	106012,70	107294,57	-
2	106016,35	107204,33	-
3	105965,89	107159,08	-
4	105931,18	107197,79	-
5	105940,85	107206,46	-
6	105962,06	107259,86	-
7	105960,74	107292,46	-
Образуемый земельный участок 88			
1	105931,18	107197,79	-

1	2	3	4
2	105965,89	107159,08	-
3	105915,07	107113,50	-
4	105907,06	107122,44	-
5	105949,49	107160,49	-
6	105922,78	107190,27	-
Образуемый земельный участок 89			
1	105883,11	107170,81	-
2	105891,12	107161,88	-
3	105883,68	107155,20	-
4	105875,67	107164,13	-
Образуемый земельный участок 90			
1	105942,73	107269,00	-
2	105961,89	107264,07	-
3	105962,06	107259,86	-
4	105940,85	107206,46	-
5	105891,12	107161,88	-
6	105883,11	107170,81	-
7	105890,77	107177,68	-
8	105899,00	107186,17	-
9	105906,68	107195,17	-
10	105913,77	107204,64	-
11	105920,26	107214,53	-
12	105926,11	107224,82	-
13	105931,30	107235,45	-
14	105935,82	107246,38	-
15	105939,63	107257,58	-
Образуемый земельный участок 91			
1	105944,79	107278,79	-
2	105961,47	107274,50	-
3	105961,89	107264,07	-
4	105942,73	107269,00	-
Образуемый земельный участок 92			
1	105956,97	107385,57	-
2	105961,47	107274,50	-
3	105944,79	107278,79	-
4	105946,57	107290,72	-
5	105947,59	107302,74	-
6	105947,83	107314,80	-
7	105944,98	107385,09	-
Образуемый земельный участок 93			
1	105963,84	107413,63	-
2	105965,82	107364,73	-
3	105957,83	107364,41	-
4	105956,97	107385,57	-
5	105944,98	107385,09	-
6	105944,40	107399,53	-

1	2	3	4
7	105956,39	107400,01	-
8	105955,85	107413,30	-
Образуемый земельный участок 94			
1	105952,03	107507,74	-
2	105956,39	107400,01	-
3	105944,40	107399,53	-
4	105940,03	107507,27	-
Образуемый земельный участок 95			
1	105951,62	107517,73	-
2	105952,03	107507,74	-
3	105940,03	107507,27	-
4	105939,63	107517,26	-
Образуемый земельный участок 96			
1	105949,26	107576,03	-
2	105951,62	107517,73	-
3	105939,63	107517,26	-
4	105937,27	107575,54	-
Образуемый земельный участок 97			
1	105942,15	107748,34	-
2	105942,55	107738,35	-
3	105930,70	107737,87	-
4	105930,30	107747,86	-
Образуемый земельный участок 98			
1	105937,70	107861,92	-
2	105938,02	107850,34	-
3	105942,15	107748,34	-
4	105930,30	107747,86	-
5	105925,69	107861,51	-
Образуемый земельный участок 99			
1	105937,43	107871,91	-
2	105937,70	107861,92	-
3	105925,69	107861,51	-
4	105925,29	107871,50	-
Образуемый земельный участок 100			
1	105952,88	107975,82	-
2	105963,98	107971,26	-
3	105944,24	107923,21	-
4	105936,04	107922,98	-
5	105937,43	107871,91	-
6	105925,29	107871,50	-
7	105924,61	107888,22	-
8	105927,01	107905,00	-
9	105930,59	107921,57	-
Образуемый земельный участок 101			
1	105956,68	107985,07	-



1	2	3	4
2	105967,78	107980,51	-
3	105963,98	107971,26	-
4	105952,88	107975,82	-
Образуемый земельный участок 102			
1	106024,01	108148,96	-
2	106049,44	108138,51	-
3	106045,64	108129,26	-
4	106020,21	108139,71	-
Образуемый земельный участок 103			
1	106034,54	108133,82	-
2	106045,64	108129,26	-
3	106041,27	108118,62	-
4	106030,17	108123,18	-
Образуемый земельный участок 104			
1	105976,83	107377,18	-
2	105977,31	107365,19	-
3	105965,82	107364,73	-
4	105965,34	107376,72	-
Образуемый земельный участок 105			
1	105963,31	107851,15	-
2	105963,90	107832,76	-
3	105938,76	107831,95	-
4	105938,02	107850,34	-
Образуемый земельный участок 106			
1	105836,72	107057,14	-
2	105851,10	107044,87	-
3	105834,62	107025,54	-
4	105820,47	107037,30	-

