

**ПРАВИТЕЛЬСТВО САНКТ-ПЕТЕРБУРГА****ПОСТАНОВЛЕНИЕ**

окуд

22.10.2024№ 912

**Об утверждении проекта планировки с проектом межевания территории для размещения линейного объекта регионального значения «Транспортная развязка Широкой магистрали скоростного движения на пересечении с Союзным пр. и пр.Энергетиков на участке от ул.Коллонтай до р.Б.Охты со строительством путепровода через железнодорожные пути»**

В соответствии со статьями 45 и 46 Градостроительного кодекса Российской Федерации и в целях обеспечения градостроительного развития территории для размещения линейного объекта регионального значения «Транспортная развязка Широкой магистрали скоростного движения на пересечении с Союзным пр. и пр.Энергетиков на участке от ул.Коллонтай до р.Б.Охты со строительством путепровода через железнодорожные пути» Правительство Санкт-Петербурга

**ПОСТАНОВЛЯЕТ:**

1. Утвердить проект планировки территории для размещения линейного объекта регионального значения «Транспортная развязка Широкой магистрали скоростного движения на пересечении с Союзным пр. и пр.Энергетиков на участке от ул.Коллонтай до р.Б.Охты со строительством путепровода через железнодорожные пути» в составе:

1.1. Чертеж красных линий территории для размещения линейного объекта регионального значения «Транспортная развязка Широкой магистрали скоростного движения на пересечении с Союзным пр. и пр.Энергетиков на участке от ул.Коллонтай до р.Б.Охты со строительством путепровода через железнодорожные пути» (границы территории, в отношении которой осуществляется подготовка проекта планировки; существующие красные линии; устанавливаемые красные линии; отменяемые красные линии; номера характерных точек устанавливаемых красных линий, в том числе точек начала и окончания красных линий, точек изменения описания красных линий; перечень координат характерных точек устанавливаемых красных линий) согласно приложению № 1.

1.2. Чертеж границ зон планируемого размещения линейного объекта регионального значения «Транспортная развязка Широкой магистрали скоростного движения на пересечении с Союзным пр. и пр.Энергетиков на участке от ул.Коллонтай до р.Б.Охты со строительством путепровода через железнодорожные пути» (границы территории,

в отношении которой осуществляется подготовка проекта планировки; границы зон планируемого размещения линейного объекта регионального значения; границы зон планируемого размещения объектов капитального строительства, проектируемых в составе линейного объекта регионального значения; номера характерных точек границ зон планируемого размещения линейного объекта регионального значения, в том числе точек начала и окончания, точек изменения описания границ таких зон) согласно приложению № 2.

1.3. Положение о размещении линейного объекта регионального значения «Транспортная развязка Широкой магистрали скоростного движения на пересечении с Союзным пр. и пр.Энергетиков на участке от ул.Коллонтай до р.Б.Охты со строительством путепровода через железнодорожные пути» согласно приложению № 3.

2. Утвердить проект межевания территории для размещения линейного объекта регионального значения «Транспортная развязка Широкой магистрали скоростного движения на пересечении с Союзным пр. и пр.Энергетиков на участке от ул.Коллонтай до р.Б.Охты со строительством путепровода через железнодорожные пути» в составе:

2.1. Чертеж межевания территории для размещения линейного объекта регионального значения «Транспортная развязка Широкой магистрали скоростного движения на пересечении с Союзным пр. и пр.Энергетиков на участке от ул.Коллонтай до р.Б.Охты со строительством путепровода через железнодорожные пути» (красные линии) согласно приложению № 4.

2.2. Чертеж межевания территории для размещения линейного объекта регионального значения «Транспортная развязка Широкой магистрали скоростного движения на пересечении с Союзным пр. и пр.Энергетиков на участке от ул.Коллонтай до р.Б.Охты со строительством путепровода через железнодорожные пути» (границы и условные номера образуемых земельных участков, в том числе в отношении которых предполагаются их резервирование и (или) изъятие для государственных нужд), согласно приложению № 5.

2.3. Перечень образуемых земельных участков; перечень координат характерных точек образуемых земельных участков; сведения о границах территории, применительно к которой осуществляется подготовка проекта межевания, содержащие перечень координат характерных точек таких границ в системе координат, используемой для ведения Единого государственного реестра недвижимости; вид разрешенного использования образуемых земельных участков, предназначенных для размещения линейного объекта регионального значения и объектов капитального строительства, проектируемых в составе линейного объекта регионального значения «Транспортная развязка Широкой магистрали скоростного движения на пересечении с Союзным пр. и пр.Энергетиков на участке от ул.Коллонтай до р.Б.Охты со строительством путепровода через железнодорожные пути», согласно приложению № 6.

3. Постановление вступает в силу на следующий день после его официального опубликования.

4. Контроль за выполнением постановления возложить на вице-губернатора Санкт-Петербурга Линченко Н.В.

Губернатор  
Санкт-Петербурга

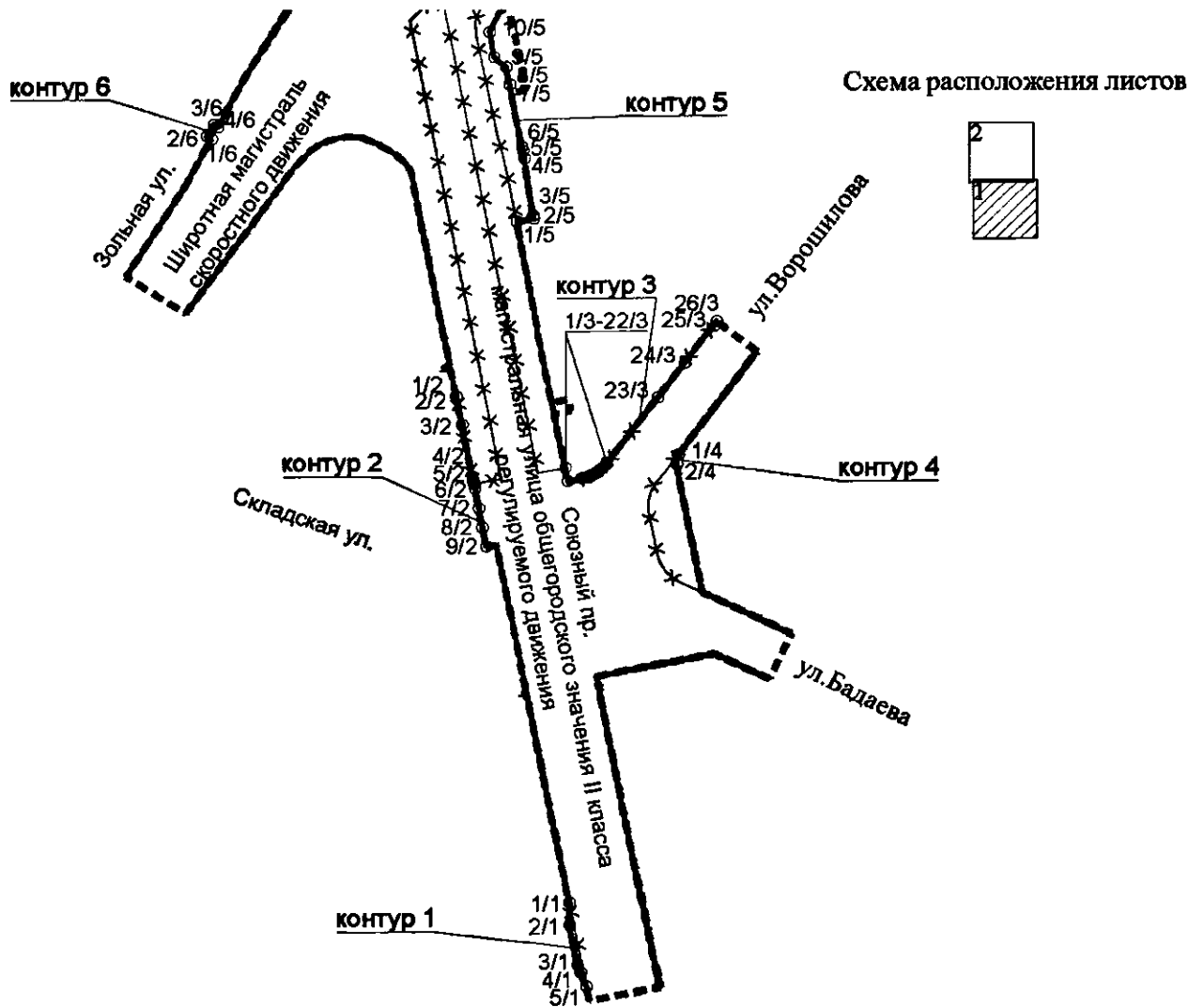


А.Д.Беглов

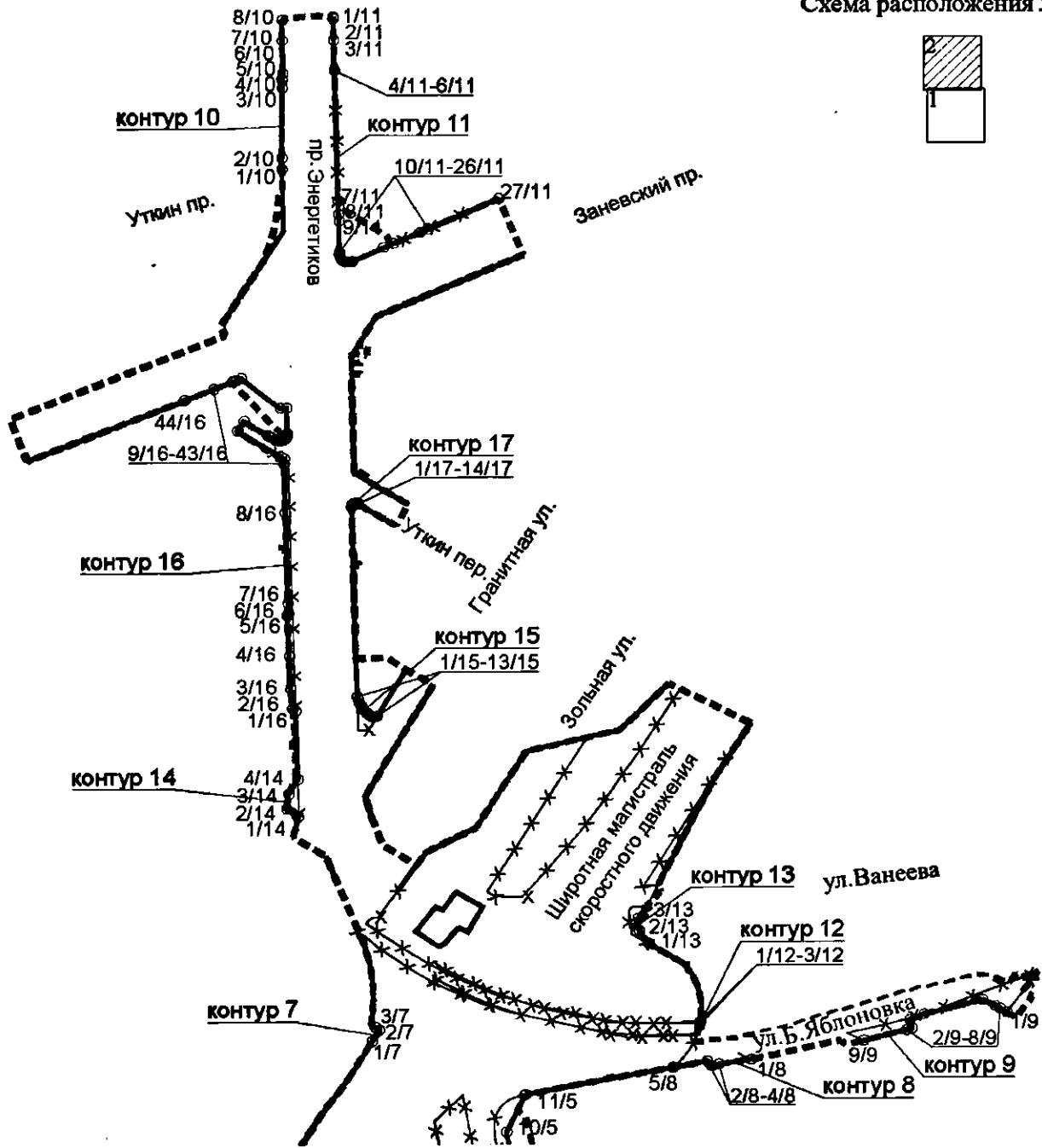
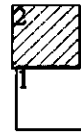


### ЧЕРТЕЖ

красных линий территории для размещения линейного объекта регионального значения «Транспортная развязка Широкой магистрали скоростного движения на пересечении с Союзным пр. и пр. Энергетиков на участке от ул. Коллонтай до р.Б.Охты со строительством путепровода через железнодорожные пути» (границы территории, в отношении которой осуществляется подготовка проекта планировки; существующие красные линии; устанавливаемые красные линии; отменяемые красные линии; номера характерных точек устанавливаемых красных линий, в том числе точек начала и окончания красных линий, точек изменения описания красных линий; перечень координат характерных точек устанавливаемых красных линий)



## Схема расположения листов



## Условные обозначения

- границы территории, в отношении которой осуществляется подготовка проекта планировки
- устанавливаемые красные линии
- существующие красные линии
- x
x
 - отменяемые красные линии
- 1/1
 - номера характерных точек устанавливаемых красных линий, в том числе точек начала и окончания красных линий, точек изменения описания красных линий

ул. Б. Яблоновка

**ПЕРЕЧЕНЬ**  
**координат характерных точек устанавливаемых красных линий**

Номер точки	X (м)	Y (м)
1	2	3
<b>Контур 1</b>		
1	92258,43	120696,89
2	92235,47	120696,75
3	92194,76	120704,63
4	92187,43	120707,63
5	92173,53	120713,32
<b>Контур 2</b>		
1	92769,80	120587,58
2	92769,40	120587,59
3	92741,24	120593,05
4	92685,70	120604,03
5	92682,08	120604,73
6	92676,96	120605,72
7	92657,35	120609,51
8	92637,65	120612,94
9	92618,04	120616,92
<b>Контур 3</b>		
1	92697,69	120693,35
2	92684,28	120696,00
3	92686,92	120709,68
4	92687,59	120712,55
5	92688,00	120713,97
6	92688,46	120715,37
7	92688,98	120716,75
8	92689,55	120718,11
9	92690,16	120719,45
10	92690,83	120720,77
11	92691,54	120722,06
12	92692,30	120723,32
13	92693,11	120724,56
14	92693,96	120725,76
15	92694,86	120726,93
16	92695,79	120728,07
17	92696,77	120729,18
18	92697,79	120730,24
19	92698,85	120731,27
20	92699,94	120732,26
21	92701,08	120733,21
22	92702,24	120734,11
23	92767,92	120783,17

1	2	3
24	92802,26	120808,83
25	92843,95	120839,99
26	92843,94	120840,00
<b>Контур 4</b>		
1	92710,58	120802,75
2	92701,38	120801,06
<b>Контур 5</b>		
1	92946,08	120646,12
2	92949,21	120662,63
3	92952,01	120662,12
4	93009,24	120653,35
5	93016,69	120652,02
6	93021,41	120651,11
7	93083,09	120639,17
8	93100,78	120635,75
9	93111,07	120624,21
10	93136,56	120619,78
11	93178,09	120639,33
<b>Контур 6</b>		
1	93029,94	120348,65
2	93032,70	120344,32
3	93044,04	120351,33
4	93041,86	120355,07
<b>Контур 7</b>		
1	93237,23	120476,53
2	93249,71	120484,37
3	93252,13	120480,54
<b>Контур 8</b>		
1	93215,77	120882,41
2	93210,43	120847,52
3	93209,06	120839,75
4	93213,88	120835,20
5	93207,38	120798,50
<b>Контур 9</b>		
1	93266,30	121155,62
2	93270,83	121148,57
3	93274,03	121143,58
4	93280,53	121129,84
5	93264,51	121067,35
6	93258,42	121052,04
7	93249,01	121054,39
8	93247,48	121048,61
9	93235,80	121002,41

1	2	3
<b>Контур 10</b>		
1	94206,20	120377,56
2	94218,63	120377,53
3	94295,37	120377,38
4	94303,43	120377,36
5	94304,54	120377,28
6	94310,91	120378,27
7	94347,67	120377,12
8	94371,09	120376,92
<b>Контур 11</b>		
1	94374,01	120431,84
2	94372,31	120431,89
3	94348,12	120432,53
4	94314,73	120433,41
5	94314,11	120433,44
6	94314,11	120433,67
7	94171,10	120437,77
8	94156,00	120438,50
9	94148,30	120438,81
10	94112,73	120439,62
11	94110,55	120439,72
12	94108,40	120440,06
13	94105,91	120441,17
14	94103,99	120442,80
15	94102,64	120444,88
16	94101,79	120447,57
17	94101,77	120450,17
18	94102,04	120451,45
19	94102,47	120452,69
20	94103,01	120453,82
21	94118,29	120487,09
22	94122,88	120497,09
23	94135,48	120525,55
24	94138,95	120533,39
25	94139,20	120533,95
26	94139,45	120533,84
27	94173,27	120609,69
<b>Контур 12</b>		
1	93253,42	120826,83
2	93256,96	120827,76
3	93258,24	120828,09
<b>Контур 13</b>		
1	93345,25	120771,97
2	93359,66	120761,87

1	2	3
3	93373,66	120760,62
<b>Контур 14</b>		
1	93487,35	120396,48
2	93495,38	120384,41
3	93511,93	120386,49
4	93528,17	120396,35
<b>Контур 15</b>		
1	93620,85	120459,94
2	93617,24	120460,88
3	93613,46	120462,34
4	93609,89	120464,25
5	93607,78	120465,66
6	93605,39	120467,56
7	93602,98	120469,89
8	93601,46	120471,62
9	93599,98	120473,51
10	93599,07	120475,01
11	93598,43	120476,92
12	93598,24	120479,09
13	93598,58	120481,24
<b>Контур 16</b>		
1	93605,25	120393,86
2	93607,18	120390,75
3	93629,63	120388,10
4	93665,70	120386,95
5	93710,35	120384,53
6	93713,45	120385,91
7	93723,79	120385,48
8	93823,46	120382,27
9	93878,85	120380,86
10	93884,30	120380,72
11	93885,86	120377,98
12	93915,16	120331,41
13	93926,17	120337,86
14	93910,38	120363,54
15	93908,72	120366,25
16	93905,47	120372,16
17	93904,73	120373,71
18	93904,50	120374,49
19	93904,35	120375,30
20	93904,29	120376,11
21	93904,31	120376,92
22	93904,41	120377,73
23	93904,59	120378,53



1	2	3
24	93904,85	120379,30
25	93905,19	120380,04
26	93905,37	120380,37
27	93905,76	120380,97
28	93905,84	120381,08
29	93906,64	120382,01
30	93907,24	120382,55
31	93907,90	120383,03
32	93908,60	120383,45
33	93909,35	120383,78
34	93910,12	120384,04
35	93910,91	120384,23
36	93911,72	120384,32
37	93912,54	120384,31
38	93940,67	120383,43
39	93940,76	120376,38
40	93973,45	120334,79
41	93971,30	120329,36
42	93969,72	120325,38
43	93961,67	120305,08
44	93949,60	120274,53
<b>Контур 17</b>		
1	93833,83	120460,23
2	93834,03	120459,84
3	93834,21	120459,41
4	93834,35	120458,96
5	93834,43	120458,50
6	93834,47	120458,03
7	93834,46	120457,56
8	93834,40	120457,09
9	93834,29	120456,63
10	93833,86	120455,63
11	93833,15	120454,65
12	93832,17	120453,93
13	93831,04	120453,49
14	93829,83	120453,41



**ЧЕРТЕЖ**

границ зон планируемого размещения линейного объекта регионального значения «Транспортная развязка Широкой магистрали скоростного движения на пересечении с Союзным пр. и пр. Энергетиков на участке от ул. Коллонтай до р.Б.Охты со строительством путепровода через железнодорожные пути» (границы территории, в отношении которой осуществляется подготовка проекта планировки; границы зон планируемого размещения линейного объекта регионального значения; границы зон планируемого размещения объектов капитального строительства, проектируемых в составе линейного объекта регионального значения; номера характерных точек границ зон планируемого размещения линейного объекта регионального значения, в том числе точек начала и окончания, точек изменения описания границ таких зон)

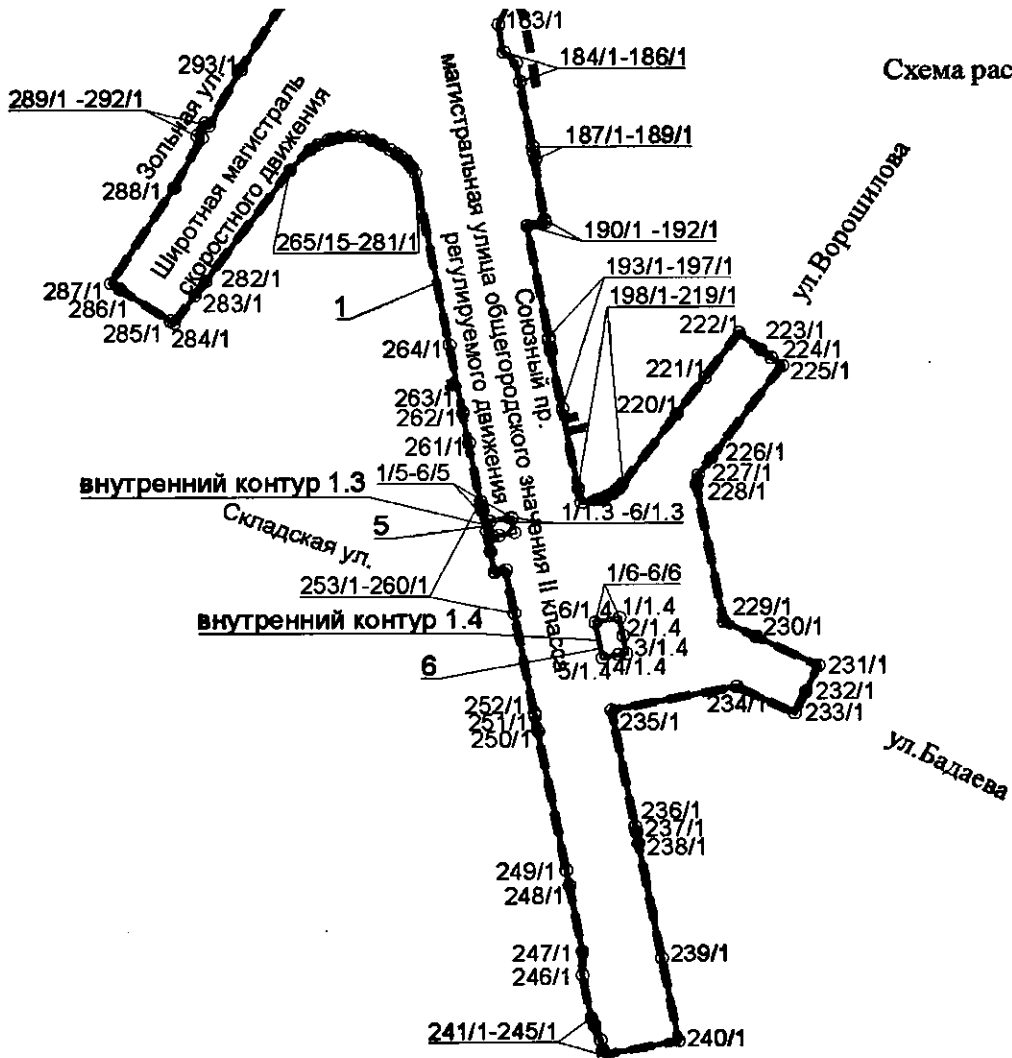


Схема расположения листов

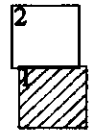
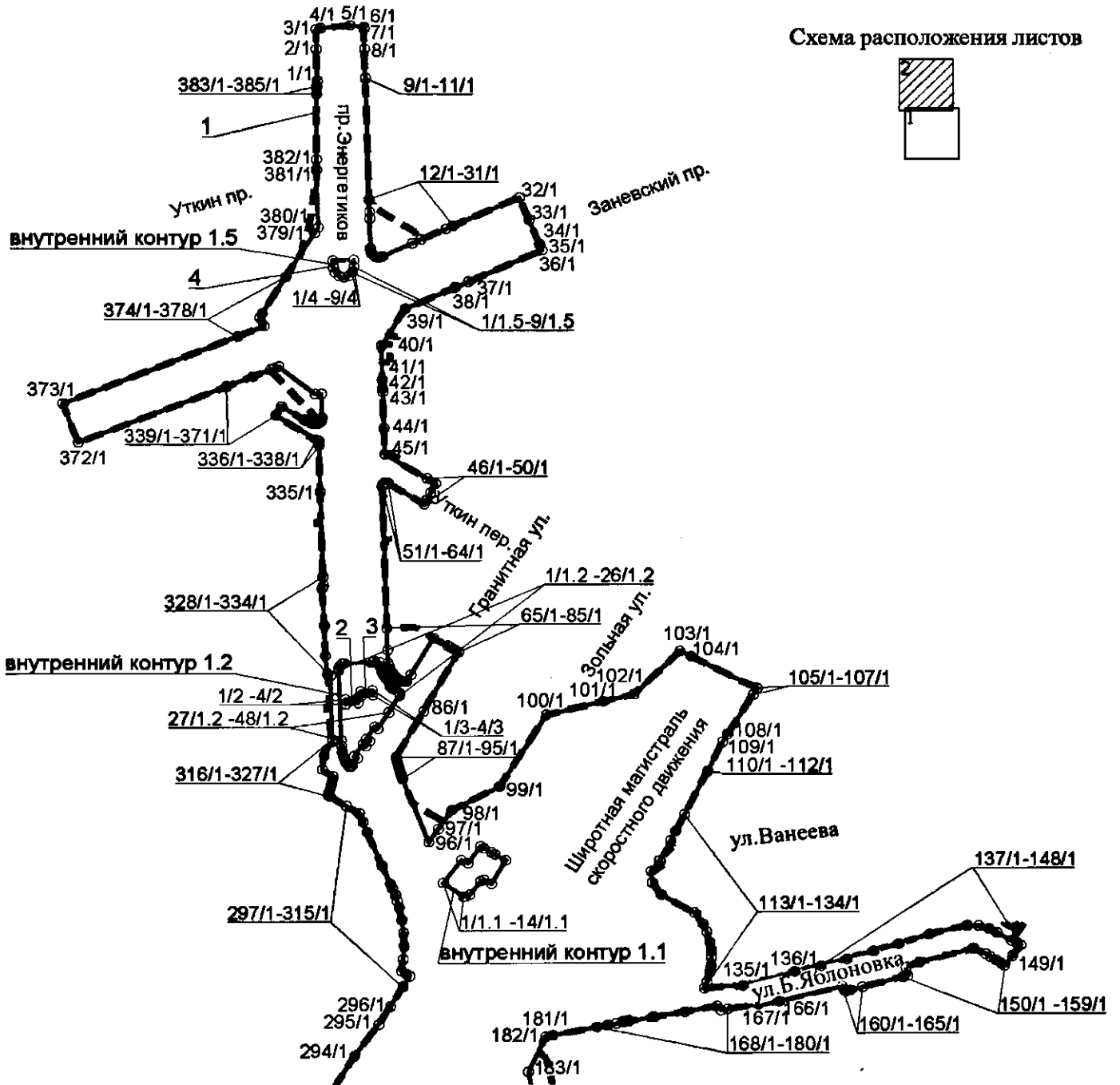
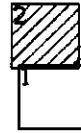







Схема расположения листов



Условные обозначения

-  - границы территории, в отношении которой осуществляется подготовка проекта планировки
-  - границы зон планируемого размещения линейного объекта регионального значения
-  - границы зон планируемого размещения объектов капитального строительства, проектируемых в составе линейного объекта регионального значения
-  - номера зон планируемого размещения линейного объекта регионального значения
-  - номера характерных точек границ зон планируемого размещения линейного объекта регионального значения, в том числе точек начала и окончания, точек изменения описания границ таких зон



Приложение № 3  
к постановлению  
Правительства Санкт-Петербурга  
от 22.10.2024 № 912

## ПОЛОЖЕНИЕ

**о размещении линейного объекта регионального значения «Транспортная развязка  
Широтной магистрали скоростного движения на пересечении с Союзным пр.  
и пр.Энергетиков на участке от ул.Коллонтай до р.Б.Охты  
со строительством путепровода через железнодорожные пути»**

1. Наименование, основные характеристики и назначение планируемого для размещения линейного объекта регионального значения.

Наименование: линейный объект регионального значения «Транспортная развязка Широтной магистрали скоростного движения на пересечении с Союзным пр. и пр.Энергетиков на участке от ул.Коллонтай до р.Б.Охты со строительством путепровода через железнодорожные пути» (далее – линейный объект регионального значения).

Основные характеристики линейного объекта регионального значения:

Категория	Магистральная улица общегородского значения II класса регулируемого движения
Протяженность	2400 м
Пропускная способность	7,9 – 14,6 тыс.прив.ед./час (в двух направлениях)
Грузонапряженность	3,0 – 7,8 тыс.тонн / сутки
Интенсивность движения	27,7 – 70,2 тыс.прив.ед./сутки (в двух направлениях)
Проектная мощность	189 – 350 тыс.прив.ед. / сутки

Назначение: автомобильная дорога регионального значения.

2. Границы зон планируемого размещения линейного объекта регионального значения устанавливаются во внутригородском муниципальном образовании города федерального значения Санкт-Петербурга муниципальный округ Малая Охта и во внутригородском муниципальном образовании города федерального значения Санкт-Петербурга муниципальный округ Правобережный.

3. Перечень координат характерных точек границ зон планируемого размещения линейного объекта регионального значения, границ зон планируемого размещения объектов капитального строительства, проектируемых в составе линейного объекта регионального значения.

Номер точки	X (м)	Y (м)
1	2	3
<b>Зона планируемого размещения линейного объекта регионального значения 1</b>		
1	94310,91	120378,27
2	94347,67	120377,12
3	94371,09	120376,92
4	94372,89	120381,86
5	94375,92	120416,01
6	94374,01	120431,84

1	2	3
7	94372,31	120431,89
8	94348,12	120432,53
9	94314,73	120433,41
10	94314,11	120433,44
11	94314,11	120433,67
12	94171,10	120437,77
13	94156,00	120438,50
14	94148,30	120438,81
15	94112,73	120439,62
16	94110,55	120439,72
17	94108,40	120440,06
18	94105,91	120441,17
19	94103,99	120442,80
20	94102,64	120444,88
21	94101,79	120447,57
22	94101,77	120450,17
23	94102,04	120451,45
24	94102,47	120452,69
25	94103,01	120453,82
26	94118,29	120487,09
27	94122,88	120497,09
28	94135,48	120525,55
29	94138,95	120533,39
30	94139,20	120533,95
31	94139,45	120533,84
32	94173,27	120609,69
33	94146,11	120621,03
34	94117,49	120632,77
35	94115,84	120633,45
36	94109,99	120635,67
37	94073,03	120551,47
38	94066,29	120536,10
39	94041,50	120479,64
40	93997,97	120452,16
41	93957,43	120453,42
42	93947,61	120453,74
43	93943,46	120453,86
44	93899,90	120455,22
45	93868,32	120456,21
46	93839,35	120504,15
47	93833,22	120514,29
48	93822,53	120508,38
49	93813,78	120503,52

1	2	3
50	93809,31	120501,07
51	93833,83	120460,23
52	93834,03	120459,84
53	93834,21	120459,41
54	93834,35	120458,96
55	93834,43	120458,50
56	93834,47	120458,03
57	93834,46	120457,56
58	93834,40	120457,09
59	93834,29	120456,63
60	93833,86	120455,63
61	93833,15	120454,65
62	93832,17	120453,93
63	93831,04	120453,49
64	93829,83	120453,41
65	93662,81	120458,63
66	93636,68	120459,45
67	93620,85	120459,94
68	93617,24	120460,88
69	93613,46	120462,34
70	93609,89	120464,25
71	93607,78	120465,66
72	93605,39	120467,56
73	93602,98	120469,89
74	93601,46	120471,62
75	93599,98	120473,51
76	93599,07	120475,01
77	93598,43	120476,92
78	93598,24	120479,09
79	93598,58	120481,24
80	93606,49	120485,83
81	93650,97	120511,67
82	93641,53	120528,06
83	93639,55	120531,50
84	93637,50	120535,05
85	93634,13	120540,90
86	93563,18	120500,03
87	93509,64	120469,02
88	93506,45	120469,86
89	93503,07	120470,79
90	93499,70	120471,75
91	93496,34	120472,73
92	93492,98	120473,73

1	2	3
93	93489,64	120474,76
94	93486,30	120475,82
95	93484,20	120476,50
96	93409,41	120506,21
97	93424,94	120517,13
98	93447,35	120532,87
99	93475,14	120587,50
100	93559,22	120640,71
101	93574,58	120706,30
102	93582,74	120741,15
103	93634,63	120793,45
104	93628,44	120805,69
105	93590,25	120881,20
106	93589,80	120882,09
107	93582,03	120877,16
108	93536,43	120848,21
109	93527,07	120842,27
110	93493,61	120825,31
111	93492,77	120824,97
112	93492,01	120824,48
113	93441,63	120798,45
114	93421,88	120788,24
115	93410,45	120782,34
116	93387,20	120770,32
117	93373,66	120760,62
118	93359,66	120761,87
119	93345,25	120771,97
120	93323,50	120809,31
121	93310,18	120819,31
122	93300,74	120823,61
123	93288,04	120827,52
124	93279,82	120829,01
125	93278,29	120829,04
126	93271,95	120829,17
127	93269,67	120829,05
128	93261,51	120828,62
129	93258,24	120828,09
130	93256,96	120827,76
131	93253,42	120826,83
132	93242,26	120823,92
133	93241,92	120823,83
134	93234,99	120821,06
135	93238,44	120865,43

1	2	3
136	93251,88	120926,00
137	93260,54	120954,94
138	93268,84	120983,44
139	93277,83	121014,75
140	93286,40	121045,01
141	93297,52	121079,50
142	93307,64	121122,25
143	93306,86	121135,49
144	93303,48	121147,26
145	93298,98	121156,24
146	93289,41	121172,89
147	93286,62	121179,40
148	93284,03	121183,71
149	93271,65	121174,15
150	93260,00	121165,15
151	93262,89	121161,07
152	93266,30	121155,62
153	93270,83	121148,57
154	93274,03	121143,58
155	93280,53	121129,84
156	93264,51	121067,35
157	93258,42	121052,04
158	93249,01	121054,39
159	93247,48	121048,61
160	93235,74	121002,17
161	93232,25	120988,41
162	93231,17	120983,60
163	93231,25	120983,58
164	93232,20	120981,54
165	93236,50	120978,91
166	93220,27	120905,31
167	93215,77	120882,41
168	93210,43	120847,52
169	93209,06	120839,75
170	93213,88	120835,20
171	93207,38	120798,50
172	93201,07	120762,87
173	93196,18	120734,90
174	93197,36	120734,69
175	93196,11	120727,97
176	93195,01	120728,09
177	93193,43	120720,57
178	93191,49	120710,69



1	2	3
179	93191,95	120710,60
180	93189,62	120698,63
181	93179,62	120647,36
182	93178,09	120639,33
183	93136,56	120619,78
184	93111,07	120624,21
185	93100,78	120635,75
186	93083,09	120639,17
187	93021,41	120651,11
188	93016,69	120652,02
189	93009,24	120653,35
190	92952,01	120662,12
191	92949,21	120662,63
192	92946,08	120646,12
193	92840,38	120666,32
194	92837,07	120666,07
195	92830,33	120667,34
196	92827,20	120667,95
197	92773,41	120678,36
198	92697,69	120693,35
199	92684,28	120696,00
200	92686,92	120709,68
201	92687,59	120712,55
202	92688,00	120713,97
203	92688,46	120715,37
204	92688,98	120716,75
205	92689,55	120718,11
206	92690,16	120719,45
207	92690,83	120720,77
208	92691,54	120722,06
209	92692,30	120723,32
210	92693,11	120724,56
211	92693,96	120725,76
212	92694,86	120726,93
213	92695,79	120728,07
214	92696,77	120729,18
215	92697,79	120730,24
216	92698,85	120731,27
217	92699,94	120732,26
218	92701,08	120733,21
219	92702,24	120734,11
220	92767,92	120783,17
221	92802,26	120808,83

1	2	3
222	92843,95	120839,99
223	92828,47	120859,94
224	92820,88	120869,71
225	92813,28	120879,50
226	92726,57	120814,70
227	92710,58	120802,75
228	92701,38	120801,06
229	92570,79	120826,33
230	92556,65	120855,77
231	92529,25	120912,82
232	92504,34	120900,99
233	92484,14	120891,28
234	92509,65	120838,16
235	92487,53	120723,86
236	92376,26	120745,39
237	92371,11	120746,39
238	92360,38	120748,11
239	92251,70	120769,18
240	92172,51	120784,54
241	92159,27	120716,08
242	92163,45	120715,27
243	92173,53	120713,32
244	92187,43	120707,63
245	92194,76	120704,63
246	92235,47	120696,75
247	92258,43	120696,89
248	92320,53	120684,87
249	92335,26	120682,02
250	92467,80	120656,38
251	92482,53	120653,53
252	92485,47	120652,96
253	92578,84	120634,89
254	92619,98	120626,93
255	92618,04	120616,92
256	92637,65	120612,94
257	92657,35	120609,51
258	92676,96	120605,72
259	92682,08	120604,73
260	92685,70	120604,03
261	92741,24	120593,05
262	92769,40	120587,59
263	92769,80	120587,58
264	92833,37	120575,18

1	2	3
265	92997,02	120543,73
266	93001,84	120540,70
267	93004,82	120538,43
268	93008,22	120535,49
269	93011,77	120531,26
270	93015,32	120526,28
271	93019,02	120520,67
272	93024,02	120512,02
273	93027,82	120504,00
274	93031,21	120495,22
275	93031,80	120485,27
276	93030,32	120473,43
277	93028,96	120467,16
278	93028,26	120463,94
279	93024,12	120454,72
280	93018,96	120446,94
281	92999,75	120428,71
282	92893,25	120352,12
283	92879,86	120342,38
284	92853,87	120323,48
285	92856,12	120320,00
286	92886,00	120273,81
287	92891,52	120265,26
288	92982,61	120323,15
289	93029,94	120348,65
290	93032,70	120344,32
291	93044,04	120351,33
292	93041,86	120355,07
293	93094,03	120383,18
294	93155,35	120420,68
295	93192,95	120448,71
296	93214,11	120462,00
297	93237,23	120476,53
298	93249,71	120484,37
299	93252,13	120480,54
300	93255,52	120475,18
301	93269,50	120477,05
302	93284,91	120477,82
303	93300,33	120477,28
304	93315,66	120475,46
305	93330,78	120472,36
306	93337,75	120470,33
307	93345,24	120468,16

1	2	3
308	93345,84	120467,91
309	93353,81	120464,61
310	93358,59	120462,63
311	93380,95	120453,10
312	93421,10	120436,16
313	93433,47	120430,95
314	93443,47	120426,72
315	93452,40	120412,01
316	93463,38	120393,84
317	93465,03	120391,11
318	93468,65	120392,36
319	93472,32	120393,47
320	93476,03	120394,44
321	93479,78	120395,26
322	93483,55	120395,94
323	93487,35	120396,48
324	93495,38	120384,41
325	93511,93	120386,49
326	93528,17	120396,35
327	93530,52	120396,27
328	93605,25	120393,86
329	93607,18	120390,75
330	93629,63	120388,10
331	93665,70	120386,95
332	93710,35	120384,53
333	93713,45	120385,91
334	93723,79	120385,48
335	93823,46	120382,27
336	93878,85	120380,86
337	93884,30	120380,72
338	93885,86	120377,98
339	93915,16	120331,41
340	93926,17	120337,86
341	93910,38	120363,54
342	93908,72	120366,25
343	93905,47	120372,16
344	93904,73	120373,71
345	93904,50	120374,49
346	93904,35	120375,30
347	93904,29	120376,11
348	93904,31	120376,92
349	93904,41	120377,73
350	93904,59	120378,53

1	2	3
351	93904,85	120379,30
352	93905,19	120380,04
353	93905,37	120380,37
354	93905,76	120380,97
355	93905,84	120381,08
356	93906,64	120382,01
357	93907,24	120382,55
358	93907,90	120383,03
359	93908,60	120383,45
360	93909,35	120383,78
361	93910,12	120384,04
362	93910,91	120384,23
363	93911,72	120384,32
364	93912,54	120384,31
365	93940,67	120383,43
366	93940,76	120376,38
367	93973,45	120334,79
368	93971,30	120329,36
369	93969,72	120325,38
370	93961,67	120305,08
371	93949,60	120274,53
372	93882,59	120105,49
373	93929,55	120087,59
374	94008,85	120287,09
375	94021,16	120317,97
376	94030,74	120312,89
377	94035,86	120315,76
378	94078,65	120342,78
379	94130,40	120375,46
380	94137,14	120379,72
381	94206,20	120377,56
382	94218,63	120377,53
383	94295,37	120377,38
384	94303,43	120377,36
385	94304,54	120377,28
<b>Внутренний контур 1.1</b>		
1	93360,02	120522,82
2	93387,43	120543,59
3	93383,99	120551,32
4	93403,96	120565,46
5	93401,76	120569,37
6	93396,94	120577,94
7	93394,53	120582,05

1	2	3
8	93387,44	120594,43
9	93358,97	120578,12
10	93363,97	120569,39
11	93361,92	120565,69
12	93345,90	120553,30
13	93343,50	120547,76
14	93343,79	120545,82
<b>Внутренний контур 1.2</b>		
1	93581,42	120472,95
2	93582,98	120473,42
3	93584,43	120473,01
4	93585,36	120472,10
5	93589,06	120466,58
6	93591,19	120463,79
7	93592,51	120462,24
8	93594,84	120464,13
9	93598,35	120460,65
10	93599,00	120460,00
11	93602,46	120457,30
12	93605,98	120455,07
13	93609,94	120453,07
14	93613,16	120451,81
15	93616,52	120450,79
16	93621,98	120449,92
17	93623,23	120444,57
18	93622,20	120442,66
19	93621,63	120439,68
20	93620,18	120410,15
21	93620,36	120407,79
22	93619,41	120406,83
23	93616,78	120404,86
24	93614,49	120403,58
25	93613,47	120403,17
26	93612,14	120403,45
27	93529,56	120406,11
28	93523,43	120406,39
29	93517,91	120406,99
30	93514,97	120407,55
31	93512,32	120408,24
32	93509,55	120409,16
33	93506,59	120410,37
34	93504,11	120411,59
35	93501,81	120412,92

1	2	3
36	93499,52	120414,47
37	93498,84	120415,53
38	93498,83	120417,36
39	93499,87	120418,75
40	93508,71	120424,89
41	93511,14	120421,29
42	93524,93	120430,69
43	93522,45	120434,31
44	93528,84	120438,71
45	93531,32	120435,05
46	93545,41	120444,65
47	93543,05	120448,11
48	93562,04	120460,55
<b>Внутренний контур 1.3 (зона планируемого размещения объекта капитального строительства, проектируемого в составе линейного объекта регионального значения, 5)</b>		
1	92670,36	120631,95
2	92669,04	120632,21
3	92655,79	120634,77
4	92653,03	120620,53
5	92651,93	120614,84
6	92666,50	120612,02
<b>Внутренний контур 1.4 (зона планируемого размещения объекта капитального строительства, проектируемого в составе линейного объекта регионального значения, 6)</b>		
1	92574,60	120730,91
2	92557,82	120734,16
3	92541,22	120737,37
4	92539,90	120730,55
5	92536,98	120715,47
6	92570,36	120709,02
<b>Внутренний контур 1.5 (зона планируемого размещения объекта капитального строительства, проектируемого в составе линейного объекта регионального значения, 4)</b>		
1	94083,99	120418,56
2	94079,85	120414,38
3	94078,38	120409,17
4	94079,52	120403,88
5	94083,86	120399,14
6	94089,76	120396,98
7	94097,71	120396,73
8	94098,45	120420,38
9	94090,42	120420,63

1	2	3
<b>Зона планируемого размещения линейного объекта регионального значения 2</b>		
1	93571,54	120411,93
2	93573,05	120425,54
3	93578,51	120424,94
4	93577,02	120411,32
<b>Зона планируемого размещения линейного объекта регионального значения 3</b>		
1	93582,26	120442,39
2	93580,92	120428,76
3	93586,37	120428,22
4	93587,74	120441,85
<b>Зона планируемого размещения объекта капитального строительства, проектируемого в составе линейного объекта регионального значения, 4</b>		
1	94083,99	120418,56
2	94079,85	120414,38
3	94078,38	120409,17
4	94079,52	120403,88
5	94083,86	120399,14
6	94089,76	120396,98
7	94097,71	120396,73
8	94098,45	120420,38
9	94090,42	120420,63
<b>Зона планируемого размещения объекта капитального строительства, проектируемого в составе линейного объекта регионального значения, 5</b>		
1	92670,36	120631,95
2	92669,04	120632,21
3	92655,79	120634,77
4	92653,03	120620,53
5	92651,93	120614,84
6	92666,50	120612,02
<b>Зона планируемого размещения объекта капитального строительства, проектируемого в составе линейного объекта регионального значения, 6</b>		
1	92574,60	120730,91
2	92557,82	120734,16
3	92541,22	120737,37
4	92539,90	120730,55
5	92536,98	120715,47
6	92570,36	120709,02

4. Предельные параметры разрешенного строительства, реконструкции объектов капитального строительства, входящих в состав линейного объекта регионального значения в границах зон его планируемого размещения.



Таблица 1

Номер зоны планируемого размещения объектов капитального строительства, входящих в состав линейного объекта регионального значения	4
Функциональное назначение объектов капитального строительства, входящих в состав линейного объекта регионального значения	Размещение зданий и сооружений, обеспечивающих отвод канализационных стоков (очистных сооружений)
Предельное количество этажей и (или) предельная высота объектов капитального строительства, входящих в состав линейного объекта регионального значения	-
Максимальный процент застройки зоны планируемого размещения объектов капитального строительства, входящих в состав линейного объекта регионального значения	100 %
Минимальные отступы от границ земельных участков	0 м

Таблица 2

Номер зоны планируемого размещения объектов капитального строительства, входящих в состав линейного объекта регионального значения	5
Функциональное назначение объектов капитального строительства, входящих в состав линейного объекта регионального значения	Размещение зданий и сооружений, обеспечивающих отвод канализационных стоков (очистных сооружений)
Предельное количество этажей и (или) предельная высота объектов капитального строительства, входящих в состав линейного объекта регионального значения	-
Максимальный процент застройки зоны планируемого размещения объектов капитального строительства, входящих в состав линейного объекта регионального значения	100 %
Минимальные отступы от границ земельных участков	0 м

Таблица 3

Номер зоны планируемого размещения объектов капитального строительства, входящих в состав линейного объекта регионального значения	6
Функциональное назначение объектов капитального строительства, входящих в состав линейного объекта регионального значения	Размещение зданий и сооружений, обеспечивающих отвод канализационных стоков (очистных сооружений)
Предельное количество этажей и (или) предельная высота объектов капитального строительства, входящих в состав линейного объекта регионального значения	-
Максимальный процент застройки зоны планируемого размещения объектов капитального строительства, входящих в состав линейного объекта регионального значения	100 %
Минимальные отступы от границ земельных участков	0 м

5. Мероприятия по защите сохраняемых объектов капитального строительства (здание, строение, сооружение, объекты, строительство которых не завершено), существующих и строящихся на момент подготовки проекта планировки территории, а также объектов капитального строительства, планируемых к строительству в соответствии с ранее утвержденной документацией по планировке территории, от возможного негативного воздействия в связи с размещением линейного объекта регионального значения.

Перечень мероприятий включает комплексное геотехническое сопровождение строительства для обеспечения надежности и безопасности зданий (сооружений) при строительстве, а также безопасности соседней застройки, на которую может оказать влияние строительство: предварительная оценка геотехнической ситуации, инженерно-геологические изыскания, геотехническое обоснование проекта, технологический регламент ведения работ, мониторинг за сохранностью зданий и сооружений при производстве работ и контроль качества работ, послепостроечный мониторинг.

6. Мероприятия по охране окружающей среды.

Охрана окружающей среды будет осуществляться в период строительства и эксплуатации линейного объекта регионального значения и включать следующие мероприятия:

- оценка загрязнения атмосферного воздуха;
- охрана поверхностных и подземных вод от истощения и загрязнения;
- охрана окружающей среды от отходов;
- оценка воздействия линейного объекта регионального значения на растительный и животный мир;
- мероприятия по охране растительного и животного мира;
- мероприятия по защите от шума;
- экологический мониторинг (в том числе мониторинг атмосферного воздуха, водных ресурсов, почвенного покрова, химического загрязнения почв, уровней шума, локальный мониторинг за сбором, временным хранением и транспортировкой отходов).

7. Мероприятия по защите территории от чрезвычайных ситуаций природного и техногенного характера, в том числе по обеспечению пожарной безопасности и гражданской обороне.

Предусматриваются следующие противопожарные мероприятия для линейного объекта регионального значения:

к использованию на линейном объекте регионального значения допускаются отделочные и строительные материалы, оборудование и кабельная продукция, имеющие сертификаты соответствия Государственного стандарта Российской Федерации и сертификаты пожарной безопасности;

- обеспечение беспрепятственной эвакуации людей с проектируемой территории;
- обеспечение возможности беспрепятственного ввода и передвижения на проектируемой территории сил и средств ликвидации чрезвычайных ситуаций, в том числе пожарного автотранспорта;
- обеспечение наружного пожаротушения от ближайших пожарных гидрантов на коммунальной сети.

Для обеспечения ввода пожарного автотранспорта к линейному объекту регионального значения предусматривается использование существующей улично-дорожной сети.

Спасение материальных ценностей (различной автомобильной и железнодорожной техники) предусмотрено силами и средствами специализированных формирований (Министерство Российской Федерации по делам гражданской обороны, чрезвычайным ситуациям и ликвидации последствий стихийных бедствий, Министерство транспорта и дорожные службы).



### ЧЕРТЕЖ

межевания территории для размещения линейного объекта регионального значения  
«Транспортная развязка Широкой магистрали скоростного движения на пересечении  
с Союзным пр. и пр. Энергетиков на участке от ул. Коллонтай до р.Б.Охты  
со строительством путепровода через железнодорожные пути»  
(красные линии)

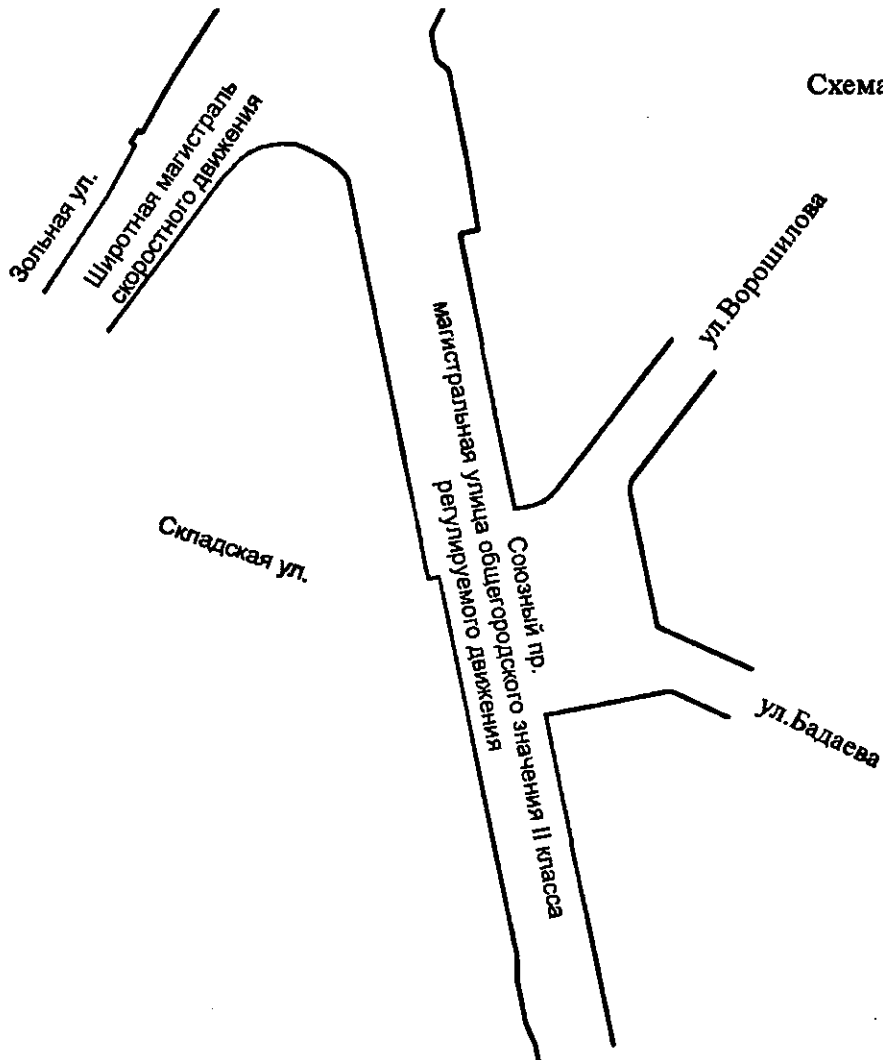


Схема расположения листов

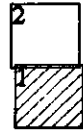
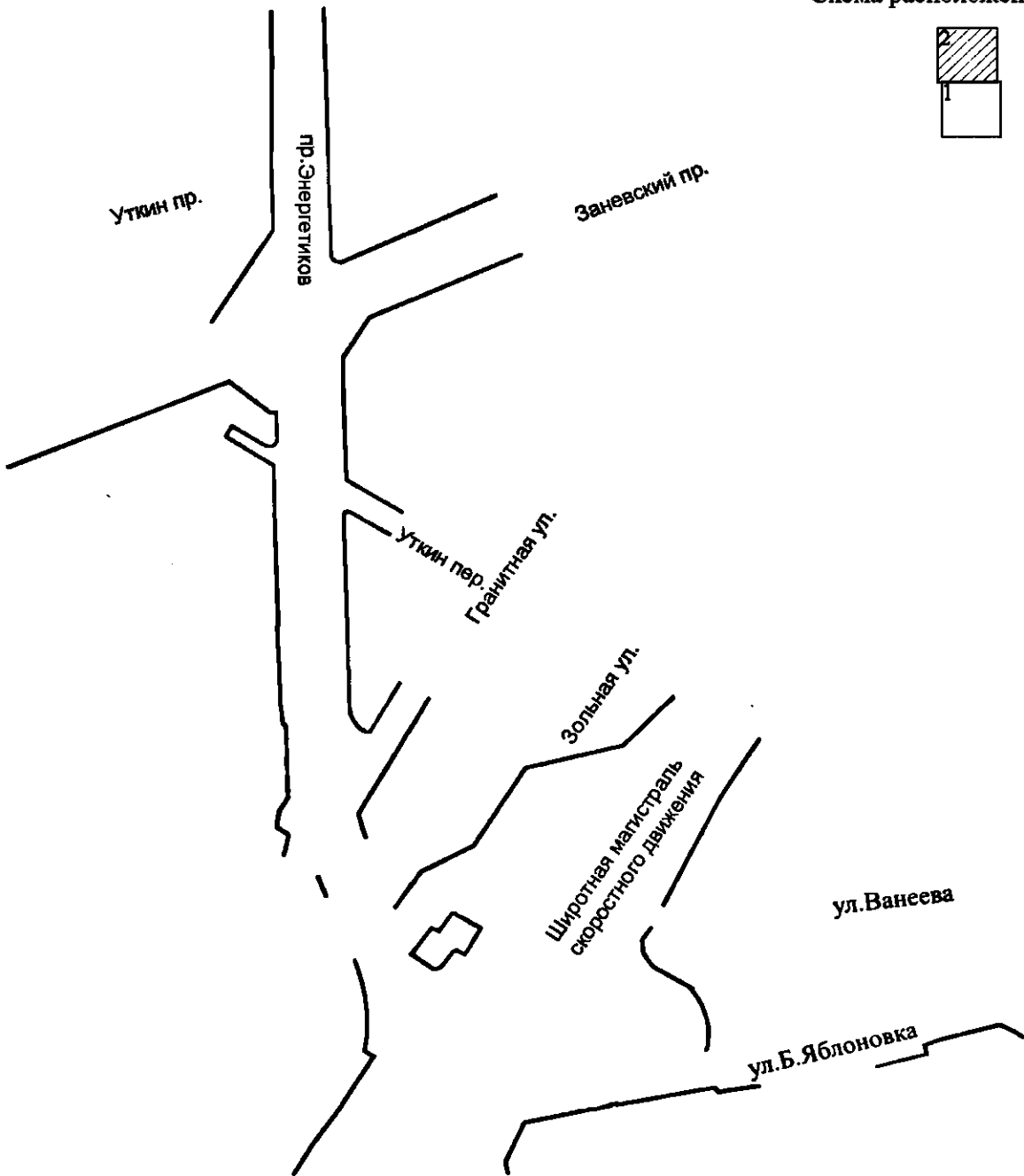
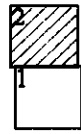


Схема расположения листов



Условные обозначения

— - красные линии



### ЧЕРТЕЖ

межевания территории для размещения линейного объекта регионального значения  
«Транспортная развязка Широкой магистрали скоростного движения на пересечении  
с Союзным пр. и пр. Энергетиков на участке от ул. Коллюнтай до р.Б.Охты со строительством  
путепровода через железнодорожные пути» (границы и условные номера образуемых  
земельных участков, в том числе в отношении которых предполагаются  
их резервирование и (или) изъятие для государственных нужд)

Зольная ул.  
Широкая магистраль  
скоростного движения

Схема расположения листов

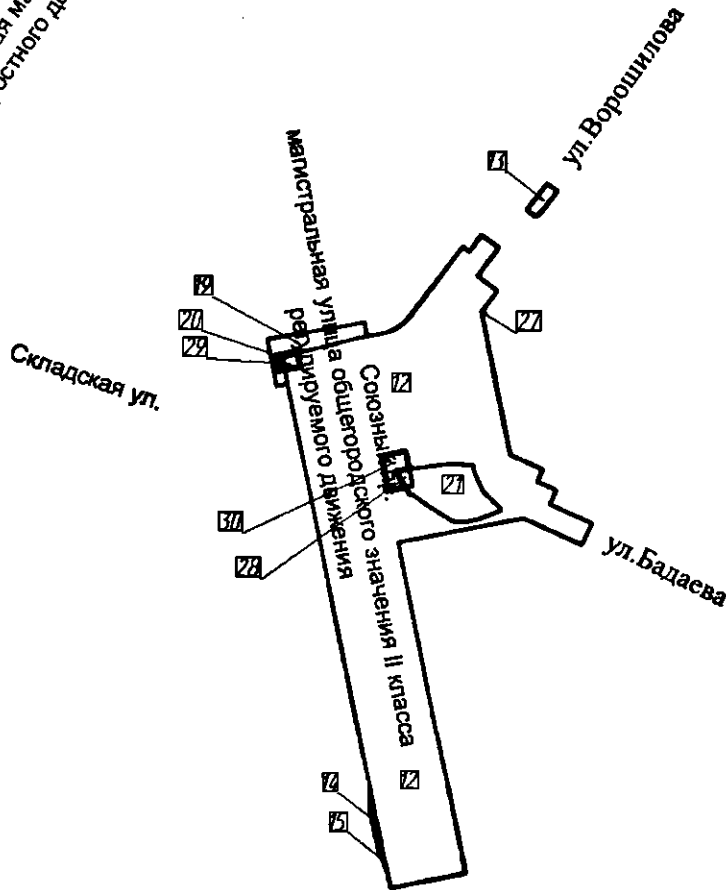
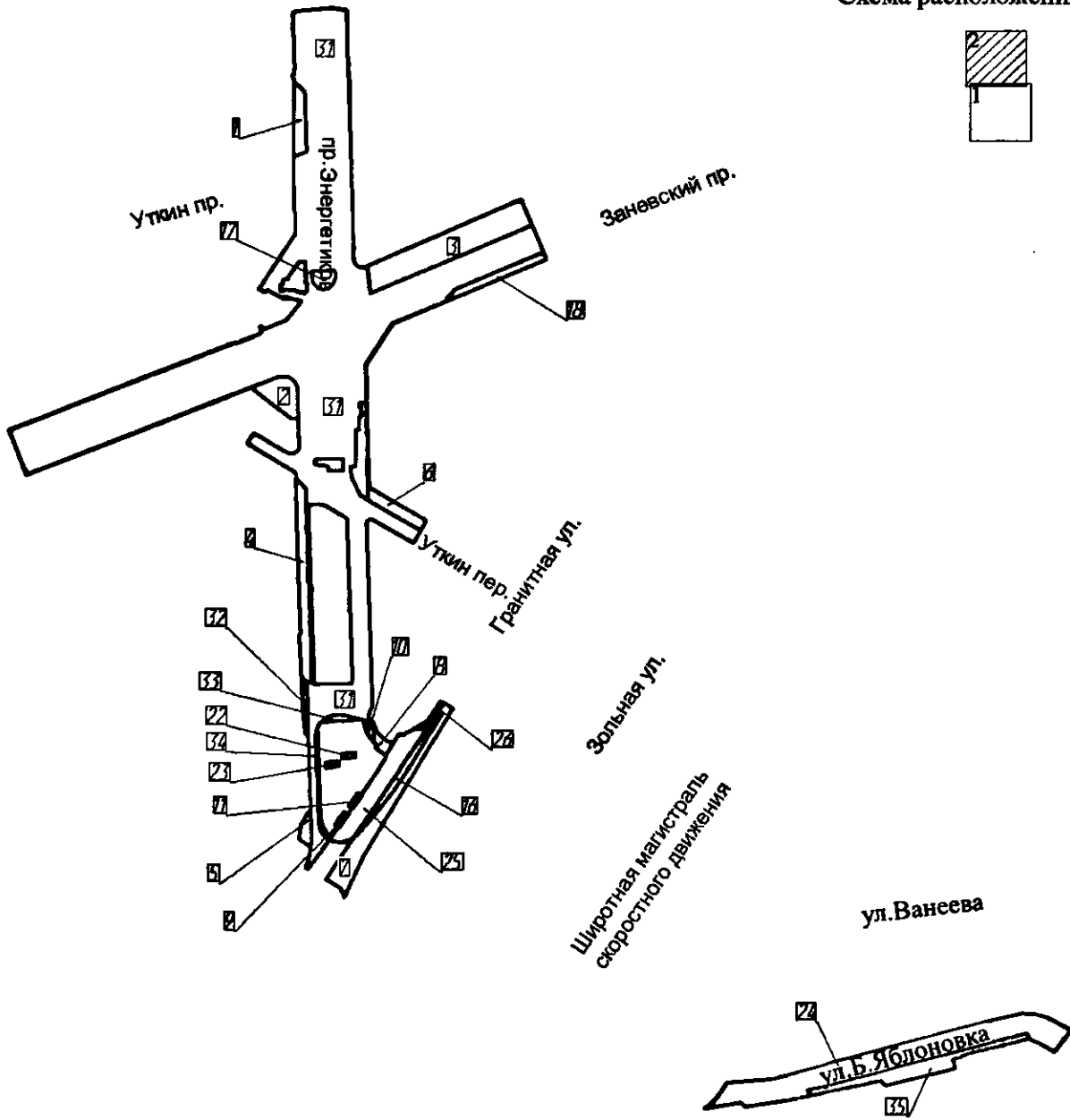


Схема расположения листов



Условные обозначения

- - границы образуемых земельных участков, в том числе в отношении которых предполагаются их резервирование и (или) изъятие для государственных нужд
- 1 - условные номера образуемых земельных участков, в том числе в отношении которых предполагаются их резервирование и (или) изъятие для государственных нужд



Приложение № 6  
к постановлению  
Правительства Санкт-Петербурга  
от 22.10.2024 № 912

### ПЕРЕЧЕНЬ

образуемых земельных участков; перечень координат характерных точек образуемых земельных участков; сведения о границах территории, применительно к которой осуществляется подготовка проекта межевания, содержащие перечень координат характерных точек таких границ в системе координат, используемой для ведения Единого государственного реестра недвижимости; вид разрешенного использования образуемых земельных участков, предназначенных для размещения линейного объекта регионального значения и объектов капитального строительства, проектируемых в составе линейного объекта регионального значения «Транспортная развязка Широтной магистрали скоростного движения на пересечении с Союзным пр. и пр.Энергетиков на участке от ул.Коллонтай до р.Б.Охты со строительством путепровода через железнодорожные пути»

#### 1. Перечень образуемых земельных участков.

Таблица 1

Условный номер образуемого земельного участка	Номера характерных точек образуемого земельного участка	Кадастровый номер земельного участка, из которого образуется земельный участок	Площадь образуемого земельного участка, га	Сведения об отнесении (неотнесении) образуемых земельных участков к территории общего пользования	Способ образования земельного участка	Сведения об отнесении образуемого земельного участка к определенной категории земель
1	2	3	4	5	6	7
1	1-5	78:11:0006015:1116	0,0886	Отнесен	Раздел или перераспределение	Земли населенных пунктов
2	1-40	78:11:0601702:3003	0,1234	Отнесен	Раздел	Земли населенных пунктов
3	1-10	78:11:0006019:1018	0,5033	Отнесен	Раздел или перераспределение	Земли населенных пунктов
4	1-10	78:11:0006018:1044	0,2166	Отнесен	Раздел или перераспределение	Земли населенных пунктов
5	1-9	78:11:0601702:12	0,0328	Отнесен	Раздел или перераспределение	Земли населенных пунктов
6	1-10	78:11:0006018:1338	0,0899	Отнесен	Раздел или перераспределение	Земли населенных пунктов

1	2	3	4	5	6	7
7	1-22	—	0,2757	Отнесен	Образование земельного участка из земель, находящихся в государственной собственности	Земли населенных пунктов
8	1-21	78:11:0006018: 30	0,0280	Отнесен	Раздел или перераспределение	Земли населенных пунктов
9	1-6	78:11:0006018: 1332	0,0088	Отнесен	Раздел или перераспределение	Земли населенных пунктов
10	1-11	78:11:0006018: 1332	0,0116	Отнесен	Раздел или перераспределение	Земли населенных пунктов
11	1-6	78:11:0006018: 1332	0,0090	Отнесен	Раздел или перераспределение	Земли населенных пунктов
12	1-61 1-19	78:12:0000000: 3240	6,1184	Отнесен	Образование земельного участка из земель, находящихся в государственной собственности, или раздел, или перераспределение	Земли населенных пунктов
13	1-6	78:12:0006319: 1030	0,0371	Отнесен	Раздел или перераспределение	Земли населенных пунктов
14	1-5	78:12:0631901: 38	0,0266	Отнесен	Раздел	Земли населенных пунктов
15	1-3	—	0,0022	Отнесен	Образование земельного участка из земель, находящихся	Земли населенных пунктов



1	2	3	4	5	6	7
					в государственной собственности	
16	1-16	78:11:0006018: 1332	0,0851	Отнесен	Раздел или перераспределение	Земли населенных пунктов
17	1-9	—	0,0392	Не отнесен	Образование земельного участка из земель, находящихся в государственной собственности	Земли населенных пунктов
18	1-13	78:11:0006018: 1275	0,0880	Отнесен	Раздел или перераспределение	Земли населенных пунктов
19	1-17	—	0,1615	Отнесен	Образование земельного участка из земель, находящихся в государственной собственности	Земли населенных пунктов
20	1-6	—	0,0111	Не отнесен	Образование земельного участка из земель, находящихся в государственной собственности	Земли населенных пунктов
21	1-17	78:12:0631901: 1025	0,3142	Отнесен	Раздел	Земли населенных пунктов
22	1-4	78:11:0006018: 1332	0,0075	Отнесен	Раздел или перераспределение	Земли населенных пунктов

1	2	3	4	5	6	7
23	1-4	78:11:0006018: 1332	0,0075	Отнесен	Раздел или перераспреде- ление	Земли населенных пунктов
24	1-39	78:12:0006317: 1013	0,8348	Отнесен	Перераспреде- ление	Земли населенных пунктов
25	1-53	78:11:0006018: 1332	0,2674	Отнесен	Раздел или перераспреде- ление	Земли населенных пунктов
26	1-19	—	0,0116	Отнесен	Образование земельного участка из земель, находящихся в государ- ственной собственности	Земли населенных пунктов
27	1-3	—	0,0010	Отнесен	Образование земельного участка из земель, находящихся в государ- ственной собственности	Земли населенных пунктов
28	1-5	78:12:0631901: 1025	0,0165	Не отнесен	Раздел	Земли населенных пунктов
29	1-4	78:12:0000000: 3240	0,0190	Не отнесен	Образование земельного участка из земель, находящихся в государ- ственной собственности, или раздел, или перераспреде- ление	Земли населенных пунктов

1	2	3	4	5	6	7
30	1-7	78:12:0000000: 3240	0,0593	Не отнесен	Образование земельного участка из земель, находящихся в государственной собственности, или раздел, или перераспределение	Земли населенных пунктов
31	1-229 1-11 1-40 1-9 1-13	78:11:0006018: 1093	6,4247	Отнесен	Перераспределение	Земли населенных пунктов
32	1-6	78:11:0601702: 5	0,0264	Отнесен	Раздел	Земли населенных пунктов
33	1-12	78:11:0006018: 1332	0,0157	Отнесен	Раздел или перераспределение	Земли населенных пунктов
34	1-29	78:11:0006018: 1332	0,0294	Отнесен	Раздел или перераспределение	Земли населенных пунктов
35	1-22	78:12:0006317: 1001	0,2331	Отнесен	Раздел или перераспределение	Земли населенных пунктов

Перечень образуемых и существующих земельных участков, в отношении которых предполагаются их резервирование и(или) изъятие для государственных нужд, а также расположенных на них объектов недвижимости.

Таблица 2

Условный номер образуемого земельного участка	Кадастровый номер существующего земельного участка и объекта недвижимого имущества	Адрес или описание местоположения земельного участка и объекта недвижимого имущества	Резервирование и (или) изъятие для государственных нужд
1	2	3	4
1	78:11:0006015:1116	Российская Федерация, Санкт-Петербург, внутригородское муниципальное образование города федерального значения Санкт-Петербурга муниципальный округ Малая Охта, пр. Энергетиков, участок 154	Резервирование
2	78:11:0601702:3003	Санкт-Петербург, внутригородское муниципальное образование города федерального значения Санкт-Петербурга муниципальный округ Малая Охта, Уткин пер., участок 1	Изъятие
3	78:11:0006019:1018	Санкт-Петербург, пл. Карла Фаберже, участок 1 (у дома № 8, литера А)	Изъятие
4	78:11:0006018:1044	Санкт-Петербург, Заневский пр., участок 1 (у дома № 65, литера А)	Резервирование
5	78:11:0601702:12	Санкт-Петербург, Заневский пр., участок 1 (юго-восточнее дома № 65, корп. 1, литера А по Заневскому пр.)	Резервирование
6	78:11:0006018:1338	Российская Федерация, Санкт-Петербург, внутригородское муниципальное образование города федерального значения Санкт-Петербурга муниципальный округ Малая Охта, Уткин пр., участок 71	Изъятие
8	78:11:0006018:30	Санкт-Петербург, Уткин пр., участок 3 (восточнее дома № 65, корп. 1, литера А, по Заневскому пр.)	Изъятие
9	78:11:0006018:1332	Санкт-Петербург, Гранитная ул., участок 50 (трамвайные линии в Красногвардейском районе)	Изъятие
10	78:11:0006018:1332	Санкт-Петербург, Гранитная ул., участок 50 (трамвайные линии в Красногвардейском районе)	Изъятие
11	78:11:0006018:1332	Санкт-Петербург, Гранитная ул., участок 50 (трамвайные линии в Красногвардейском районе)	Изъятие
12	78:12:0000000:3240	Санкт-Петербург, Союзный пр., участок 8 (от ул. Бадаева до ул. Коллонтай)	Изъятие
13	78:12:0006319:1030	Санкт-Петербург, ул. Ворошилова, участок 11 (западнее дома № 5, корп. 1, литера А)	Изъятие

1	2	3	4
14	78:12:0631901:38	Санкт-Петербург, ул.Бадаева, участок 1 (восточнее дома № 8, корп.3, литера Б, по ул.Бадаева)	Изъятие
16	78:11:0006018:1332	Санкт-Петербург, Гранитная ул., участок 50 (трамвайные линии в Красногвардейском районе)	Изъятие
18	78:11:0006018:1275	Санкт-Петербург, Заневский пр., участок 89 (западнее дома № 71, корп.1, литера А, по Заневскому пр.)	Резервирование
21	78:12:0631901:1025	Санкт-Петербург, ул.Бадаева, участок 23 (юго-западнее дома № 9, литера А)	Изъятие
22	78:11:0006018:1332	Санкт-Петербург, Гранитная ул., участок 50 (трамвайные линии в Красногвардейском районе)	Изъятие
23	78:11:0006018:1332	Санкт-Петербург, Гранитная ул., участок 50 (трамвайные линии в Красногвардейском районе)	Изъятие
24	78:12:0006317:1013	Санкт-Петербург, ул.Ворошилова, участок 1, у дома № 11	Резервирование
25	78:11:0006018:1332	Санкт-Петербург, Гранитная ул., участок 50 (трамвайные линии в Красногвардейском районе)	Изъятие
28	78:12:0631901:1025	Санкт-Петербург, ул.Бадаева, участок 23 (юго-западнее дома № 9, литера А)	Изъятие
29	78:12:0000000:3240	Санкт-Петербург, Союзный пр., участок 8 (от ул.Бадаева до ул.Коллонтай)	Изъятие
30	78:12:0000000:3240	Санкт-Петербург, Союзный пр., участок 8 (от ул.Бадаева до ул.Коллонтай)	Изъятие
31	78:11:0006018:1093	Санкт-Петербург, Заневский пр., участок 76 (у дома № 65, корп. 1, литера А)	Резервирование
32	78:11:0601702:5	Санкт-Петербург, Заневский пр., д. 65, корп.1, литера А	Изъятие
33	78:11:0006018:1332	Санкт-Петербург, Гранитная ул., участок 50 (трамвайные линии в Красногвардейском районе)	Изъятие
34	78:11:0006018:1332	Санкт-Петербург, Гранитная ул., участок 50 (трамвайные линии в Красногвардейском районе)	Изъятие
35	78:12:0006317:1001	Санкт-Петербург, ул.Ворошилова, участок 14 (восточнее дома № 6, корп. 1, литера В)	Резервирование
—	78:12:0006319:1024	Санкт-Петербург, ул.Ворошилова, участок 1, у дома № 1	Резервирование
—	78:11:0006018:1315	Санкт-Петербург, Заневский пр., участок 31 (у дома № 65, литера А)	Изъятие
—	78:11:0006018:1314	Санкт-Петербург, Заневский пр., участок 30 (у дома № 65, литера А)	Изъятие

1	2	3	4
—	78:11:0006018:1337	Санкт-Петербург, внутригородское муниципальное образование города федерального значения Санкт-Петербурга муниципальный округ Малая Охта, Уткин пр., участок 72	Изъятие
—	78:11:0006018:1003	Санкт-Петербург, Уткин пр., д.13, корп.5б	Резервирование
—	78:11:0006016:3202	Санкт-Петербург, внутригородское муниципальное образование города федерального значения Санкт-Петербурга муниципальный округ Малая Охта, Уткин пр., участок 5	Изъятие
—	78:11:0006016:1013	Санкт-Петербург, Уткин пр., участок 13, у дома № 13, корп.5	Резервирование
—	78:11:0006016:1012	Санкт-Петербург, Уткин пр., участок 12, у дома № 13, корп.5	Резервирование
—	78:11:0006016:1015	Санкт-Петербург, пр.Энергетиков, участок 63 (у дома № 2, корп.1)	Резервирование
—	78:11:0006018:26	Санкт-Петербург, Уткин пр., участок 38 (западнее дома № 13, корп.14, литера В)	Резервирование
—	78:11:0000000:3231	Санкт-Петербург, канализационная сеть Красногвардейского района, литера А	—
—	78:11:0601702:3005	Санкт-Петербург, Заневский пр., д.65, корп.5, литера А	—
—	78:11:0000000:3227	Санкт-Петербург, водопроводная сеть Красногвардейского района, литера А	—
—	78:00:0000000:1394	Санкт-Петербург, правобережный тоннельный канализационный коллектор, литера В	—
—	78:11:0006018:1276	Санкт-Петербург, пр.Энергетиков, д.1, литера А	—
—	78:12:0000000:4388	Санкт-Петербург, тепловая сеть, ограниченная с северной стороны – ул.Кржижановского, с восточной стороны – ул.Лопатина, с южной стороны – ул.Подвойского, с западной стороны – Зольной ул.	—
—	78:12:0000000:3177	Санкт-Петербург, водопроводная сеть Невского района, литера Б	—
—	78:12:0000000:3179	Санкт-Петербург, канализационная сеть Невского района, литера В	—
—	78:00:0000000:96688	Санкт-Петербург, тепловая сеть в квартале, ограниченном с севера – р.Охтой, с северо-востока – р.Оккервиль, с востока и юго-востока – Зольной ул., с юга и юго-запада – пр.Шаумяна, с запада – Заневским пр., Новочеркасским пр., с северо-запада – Перевозным пер.,	—

1	2	3	4
		пр.Шаумяна, д.23, литера А, д.24, корп.1, строение 1, д.24, корп.2, строение 1, по Республиканской ул., от Зольной ул., по Союзному пр. к д.1, литера А, по ул.Ворошилова	
—	78:12:0631901:9853	Санкт-Петербург, Союзный пр., д.6, корп.1, литера А	—
—	78:11:0601702:3004	Санкт-Петербург, Заневский пр., д.65, корп.1, литера А	—

2. Перечень кадастровых номеров существующих земельных участков, на которых линейный объект может быть размещен на условиях сервитута, публичного сервитута, их адреса или описание местоположения, перечень и адреса расположенных на таких земельных участках объектов недвижимого имущества.

№ п/п	Кадастровый номер существующего земельного участка и объекта недвижимого имущества	Адрес или описание местоположения существующего земельного участка и объекта недвижимого имущества
1	2	3
1	78:11:0006018:1332	Санкт-Петербург, Гранитная ул., участок 50 (трамвайные линии в Красногвардейском районе)
2	78:11:0006018:29	Санкт-Петербург, Уткин пр., участок 4 (восточнее дома № 65, корп. 1, литера А, по Заневскому пр.)
3	78:11:0006019:30	Санкт-Петербург, пл.Карла Фаберже, д. 8, литера А
4	78:11:0006018:1319	Санкт-Петербург, Уткин пр., участок 70
5	78:12:0000000:3238	Санкт-Петербург, Складская ул., участок 33 (от ул.Еремеева до Союзного пр.)
6	78:12:0006317:1157	Санкт-Петербург, муниципальный округ Правобережный, ул.Ворошилова, участок 11
7	78:11:0006016:3201	Санкт-Петербург, Уткин пр., участок 56
8	78:12:0006318:1	Санкт-Петербург, ул.Ванеева, д. 3
9	78:12:0006317:3	Санкт-Петербург, ул.Ворошилова, д. 2, литера АЕ
10	78:12:0631601:1011	Санкт-Петербург, Складская ул., участок 11 (юго-западнее дома № 6, литера В)
11	78:11:0601702:5	Санкт-Петербург, Заневский пр., д. 65, корп. 1, литера А
12	78:12:0000000:3240	Санкт-Петербург, Союзный пр., участок 8 (от ул.Бадаева до ул.Коллонтай)
13	78:12:0006319:1024	Санкт-Петербург, ул.Ворошилова, участок 1, у дома № 1
14	78:12:0006319:1030	Санкт-Петербург, ул.Ворошилова, участок 11 (западнее дома № 5, корп. 1, литера А)
15	78:11:0006018:25	Санкт-Петербург, Уткин пр., д. 13, корп. 14, литера Б
16	78:12:0000000:4401	Российская Федерация, Санкт-Петербург, муниципальный округ Правобережный, Зольная ул., участок 16

1	2	3
17	78:12:0000000:4406	Российская Федерация, Санкт-Петербург, муниципальный округ Правобережный, ул.Ванеева, участок 26
18	78:12:0631801:7	Санкт-Петербург, ул.Ванеева, д. 6, литера М
19	78:12:0631801:2237	Российская Федерация, Санкт-Петербург, муниципальный округ Правобережный, ул.Ванеева, участок 27
20	78:12:0631801:8	Санкт-Петербург, ул.Ванеева, д. 6, литера Л
21	78:12:0006318:1035	Санкт-Петербург, ул.Ванеева, участок 15 (западнее дома № 3, литера С)
22	78:12:0006317:1172	Российская Федерация, Санкт-Петербург, муниципальный округ Правобережный, Союзный пр., участок 4
23	78:12:0006317:1173	Санкт-Петербург, муниципальный округ Правобережный, Большая Яблоновка, участок 1
24	78:12:0006317:5	Санкт-Петербург, ул.Ворошилова, д. 2, литера А
25	78:12:0631601:1105	Российская Федерация, Санкт-Петербург, муниципальный округ Правобережный, Союзный пр., участок 3
26	78:12:0631601:1	Санкт-Петербург, Складская ул., д. 6
27	78:12:0631601:1015	Санкт-Петербург, Зольная ул., участок 6 (западнее дома № 6, литера В, по Складской ул.)
28	78:12:0631601:1014	Санкт-Петербург, Складская ул., участок 17 (севернее дома № 6, литера В)
29	78:12:0000000:4407	Российская Федерация, Санкт-Петербург, муниципальный округ Правобережный, Зольная ул., участок 17
30	78:12:0631801:2463	Российская Федерация, Санкт-Петербург, ул.Ванеева, д. 6, литера ЖА
31	78:11:0000000:3352	Санкт-Петербург, муниципальный округ Малая Охта, Гранитная ул. (от Новочеркасского пр. до Уткина пер.), (от Новочеркасского пр. до Уткина пер.)
32	78:12:0000000:9276	Санкт-Петербург, Союзный пр. (от ул.Бадаева до ул.Коллонтай)
33	78:12:0000000:9266	Санкт-Петербург, ул.Бадаева (от ул.Коллонтай до ул.Ворошилова)
34	78:12:0000000:8393	Санкт-Петербург, ул.Ворошилова от ул.Бадаева до ул.Латышских Стрелков
35	78:12:0000000:3212	Санкт-Петербург, Линия 4 Петербургского метрополитена, сооружение 2, литера Г1
36	78:12:0631801:2003	Санкт-Петербург, ул.Ванеева, д. 6, литера Н
37	78:12:0631801:2012	Санкт-Петербург, ул.Ванеева, д. 6, литера М
38	78:12:0631801:2183	Санкт-Петербург, ул.Ванеева, д. 6
39	78:12:0631801:2233	Санкт-Петербург, ул.Ванеева, д. 6, литера АС
40	78:12:0631801:2234	Санкт-Петербург, ул.Ванеева, д. 6, литера АИ
41	78:12:0631801:2236	Санкт-Петербург, ул.Ванеева, д. 6, литера АМ
42	78:12:0631801:2011	Санкт-Петербург, ул.Ванеева, д. 6
43	78:12:0631801:2029	Санкт-Петербург, ул.Ванеева, д. 6, литера П
44	78:12:0631801:2030	Санкт-Петербург, ул.Ванеева, д. 6, литера Т
45	78:12:0631801:2032	Санкт-Петербург, ул.Ванеева, д. 6, литера АИ
46	78:12:0631801:2037	Санкт-Петербург, ул.Ванеева, д. 6
47	78:12:0631801:2038	Санкт-Петербург, ул.Ванеева, д. 6



1	2	3
48	78:12:0631801:2204	Санкт-Петербург, ул.Ванеева, д. 6, литера АД
49	78:12:0631801:2232	Санкт-Петербург, ул.Ванеева, д. 6, литера Ж
50	78:00:0000000:20449	Санкт-Петербург, ул.Ворошилова, д. 2, литера А
51	78:00:0000000:20673	Санкт-Петербург, ул.Ворошилова, д. 2, литера А1
52	78:12:0006317:1034	Санкт-Петербург, ул.Ворошилова, д. 2, литера Б
53	78:12:0006317:1035	Санкт-Петербург, ул.Ворошилова, д. 2
54	78:12:0006317:1036	Санкт-Петербург, ул.Ворошилова, д. 2, литера М
55	78:12:0006317:1040	Санкт-Петербург, ул.Ворошилова, д. 2, литера Н
56	78:12:0006317:1136	Санкт-Петербург, ул.Ворошилова, д. 2, литера Г2
57	78:12:0006317:1137	Санкт-Петербург, ул.Ворошилова, д. 2, литера Г3
58	78:12:0006317:1161	Санкт-Петербург, ул.Ворошилова, д. 2, литера А
59	78:00:0000000:24959	Санкт-Петербург, Складская ул., д. 6, литера Н
60	78:12:0631601:1022	Санкт-Петербург, Складская ул., д. 6, литера Ж
61	78:12:0631601:1023	Санкт-Петербург, Складская ул., д. 6, литера Д
62	78:12:0631601:1024	Санкт-Петербург, Складская ул., д. 6, литера Е
63	78:12:0631601:1025	Санкт-Петербург, Складская ул., д. 6, литера М
64	78:12:0631601:1026	Санкт-Петербург, Складская ул., д. 6, литера О
65	78:12:0631601:1027	Санкт-Петербург, Складская ул., д. 6, литера П
66	78:12:0631601:1029	Санкт-Петербург, Складская ул., д. 6, литера Б
67	78:12:0631601:1030	Санкт-Петербург, Складская ул., д. 6, литера В
68	78:12:0631601:1031	Санкт-Петербург, Складская ул., д. 6, литера А
69	78:12:0631601:1066	Санкт-Петербург, Складская ул., д. 6
70	78:12:0631601:1069	Санкт-Петербург, Складская ул., д. 6
71	78:12:0631601:1068	Санкт-Петербург, Складская ул., д. 6, литера К
72	78:12:0631801:2002	Санкт-Петербург, ул.Ванеева, д. 6, литера В
73	78:12:0631801:2007	Санкт-Петербург, ул.Ванеева, д. 6, литера Б
74	78:12:0631801:2008	Санкт-Петербург, ул.Ванеева, д. 6, литера 3
75	78:12:0631801:2013	Санкт-Петербург, ул.Ванеева, д. 6, литера Д
76	78:12:0631801:2031	Санкт-Петербург, ул.Ванеева, д. 6, литера АГ
77	78:12:0631801:2039	Санкт-Петербург, ул.Ванеева, д. 6, литера АВ
78	78:12:0631801:2205	Санкт-Петербург, ул.Ванеева, д. 6, литера АЕ
79	78:12:0631801:2206	Санкт-Петербург, ул.Ванеева, д. 6, литера АЖ
80	78:12:0631801:2207	Санкт-Петербург, ул.Ванеева, д. 6, литера АЗ
81	78:12:0631801:2235	Санкт-Петербург, ул.Ванеева, д. 6, литера ЖА
82	78:12:0000000:3179	Российская Федерация, канализационная сеть Невского района, литера В
83	78:12:0000000:3177	Санкт-Петербург, водопроводная сеть Невского района, литера Б
84	78:12:0006318:1037	Санкт-Петербург, ул.Ванеева, д. 3, литера Ф
85	78:12:0000000:4388	Санкт-Петербург, тепловая сеть, ограниченная с северной стороны – ул.Кржижановского, с восточной стороны – ул.Лопатина, с южной стороны – ул.Подвойского, с западной стороны – Зольной ул.
86	78:12:0006318:1009	Санкт-Петербург, ул.Ванеева, д. 3, литера У
87	78:12:0006318:1008	Санкт-Петербург, ул.Ванеева, д. 3, литера С
88	78:12:0006318:1007	Санкт-Петербург, ул.Ванеева, д. 3, литера 3

1	2	3
89	78:12:0006318:1010	Санкт-Петербург, ул.Вансеева, д. 3, литера Д
90	78:12:0006318:1017	Санкт-Петербург, ул.Вансеева, д. 3, литера А
91	78:00:0000000:1394	Санкт-Петербург, правобережный тоннельный канализационный коллектор, литера В
92	78:00:0000000:96688	Санкт-Петербург, тепловая сеть в квартале, ограниченном с севера – р.Охтой, с северо-востока – р.Оккервиль, с востока и юго-востока – Зольной ул., с юга и юго-запада – пр.Шаумяна, с запада – Заневским пр., Новочеркасским пр., с северо-запада – Перевозным пер., пр.Шаумяна, д. 23, литера А, д. 24, корп. 1, строение 1, д. 24, корп. 2, строение 1, по Республиканской ул., от Зольной ул., по Союзному пр. к дому № 1, литера А, по ул.Ворошилова
93	78:12:0006317:1042	Санкт-Петербург, ул.Ворошилова, д. 2, литера АЖ
94	78:12:0006317:1041	Санкт-Петербург, ул.Ворошилова, д. 2
95	78:12:0006317:1138	Санкт-Петербург, ул.Ворошилова, д. 2, литера Г1
96	78:12:0006317:1139	Санкт-Петербург, ул.Ворошилова, д. 2, литера Г4
97	78:11:0601702:3004	Санкт-Петербург, Заневский пр., д. 65, корп. 1, литера А
98	78:11:0000000:3227	Санкт-Петербург, водопроводная сеть Красногвардейского района, литера А
99	78:11:0000000:3231	Санкт-Петербург, канализационная сеть Красногвардейского района, литера А
100	78:11:0006018:1325	Санкт-Петербург, пр.Энергетиков, д. 3, литера А
101	78:11:0006018:1326	Санкт-Петербург, пр.Энергетиков, д. 3, литера Б
102	78:11:0000000:3336	Санкт-Петербург, тепловая сеть, ограниченная с северной стороны – Магнитогорской ул., с юго-восточной стороны – Заневским пр., с южной стороны – пл.Карла Фаберже, с западной стороны – пр.Уткина
103	78:11:0006019:3003	Санкт-Петербург, пл.Карла Фаберже, д. 8, литера А
104	78:11:0006019:3194	Санкт-Петербург, пл.Карла Фаберже, д. 8, литера Б
105	78:11:0006019:3139	Санкт-Петербург, пл.Карла Фаберже, д. 8, литера Д
106	78:11:0006016:3204	Санкт-Петербург, муниципальный округ Малая Охта, Уткин пр., д. 17, сооружение 1
107	78:11:0006016:3205	Санкт-Петербург, муниципальный округ Малая Охта, Заневский пр., д. 42, строение 1
108	78:11:0006016:5362	Санкт-Петербург, строительство от котельной по адресу: Санкт-Петербург, муниципальный округ Малая Охта, Уткин пр., д. 17, сооружение 1. Часть 2. Строительство для подключения к системе теплоснабжения ЖК «Малая Охта» (корпуса 3, 3А, 4 и 5)
109	78:11:0000000:3628	Санкт-Петербург, Уткин пр., участок 56 (территория квартала 16 Малой Охты, ограниченная Уткиным пр., пр.Энергетиков, пл.Карла Фаберже, Заневским пр., р.Оккервиль, проектируемым проездом в Красногвардейском районе, ФЗУ № 1)
110	78:12:0006317:1170	Санкт-Петербург, ул.Ворошилова, участок 34

1	2	3
111	78:12:0006317:1160	Санкт-Петербург, муниципальный округ Правобережный, Союзный пр., д. 13, строение 1
112	78:12:0006317:1043	Санкт-Петербург, ул.Ворошилова, д. 2, литера Р
113	78:12:0000000:9275	Санкт-Петербург, Складская ул. (от ул.Еремеева до Союзного пр.)
114	78:12:0631901:1025	Санкт-Петербург, ул.Бадаева, участок 23 (юго-западнее дома № 9, литера А)
115	78:12:0006317:1013	Санкт-Петербург, ул.Ворошилова, участок 1, у дома № 11

## 3. Перечень координат характерных точек образуемых земельных участков.

Номер точки	X(м)	Y(м)
1	2	3
<b>Образуемый земельный участок 1</b>		
1	94218,63	120377,53
2	94295,37	120377,38
3	94295,94	120379,11
4	94286,57	120389,04
5	94223,61	120390,97
S= 886 кв.м		
<b>Образуемый земельный участок 2</b>		
1	93973,45	120334,79
2	93984,24	120362,01
3	93984,55	120362,76
4	93984,78	120363,53
5	93984,98	120364,32
6	93985,13	120365,11
7	93985,24	120365,91
8	93985,29	120366,49
9	93985,30	120366,72
10	93985,32	120367,53
11	93985,24	120369,14
12	93985,13	120369,94
13	93984,98	120370,74
14	93984,78	120371,52
15	93984,55	120372,30
16	93984,27	120373,06
17	93984,15	120373,36
18	93983,95	120373,80
19	93983,59	120374,53
20	93983,20	120375,23
21	93982,76	120375,91
22	93982,29	120376,57
23	93981,79	120377,20
24	93981,33	120377,72

1	2	3
25	93981,25	120377,81
26	93980,68	120378,38
27	93980,08	120378,92
28	93979,45	120379,43
29	93979,16	120379,65
30	93978,80	120379,91
31	93978,12	120380,35
32	93977,42	120380,75
33	93976,69	120381,11
34	93975,95	120381,43
35	93975,20	120381,72
36	93974,42	120381,96
37	93973,64	120382,16
38	93970,79	120382,49
39	93940,67	120383,43
40	93940,76	120376,38
S= 1234 кв.м		
<b>Образуемый земельный участок 3</b>		
1	94103,01	120453,82
2	94118,29	120487,09
3	94122,88	120497,09
4	94135,48	120525,55
5	94138,95	120533,39
6	94139,20	120533,95
7	94139,45	120533,84
8	94173,27	120609,69
9	94146,11	120621,03
10	94073,95	120456,54
S= 5033 кв.м		
<b>Образуемый земельный участок 4</b>		
1	93661,88	120392,04
2	93663,28	120390,93
3	93665,70	120386,95
4	93710,35	120384,53
5	93713,45	120385,91
6	93723,79	120385,48
7	93823,46	120382,27
8	93878,85	120380,86
9	93867,30	120391,11
10	93661,27	120397,51
S= 2166 кв.м		
<b>Образуемый земельный участок 5</b>		
1	93493,08	120397,00
2	93491,16	120396,87
3	93487,35	120396,48
4	93495,38	120384,41

1	2	3
5	93511,93	120386,49
6	93528,17	120396,35
7	93502,66	120397,17
8	93498,82	120397,21
9	93494,99	120397,12
S=328 кв.м		
<b>Образуемый земельный участок 6</b>		
1	93957,43	120452,94
2	93957,43	120453,42
3	93947,61	120453,74
4	93943,46	120453,86
5	93899,90	120455,22
6	93868,32	120456,21
7	93839,35	120504,15
8	93833,22	120514,29
9	93822,53	120508,38
10	93854,76	120454,92
S= 899 кв.м		
<b>Образуемый земельный участок 7</b>		
1	93497,29	120440,79
2	93499,58	120443,49
3	93501,06	120444,93
4	93503,20	120446,70
5	93522,96	120462,97
6	93547,22	120481,08
7	93573,14	120497,71
8	93627,82	120529,48
9	93630,12	120525,63
10	93639,55	120531,50
11	93637,50	120535,05
12	93634,13	120540,90
13	93563,18	120500,03
14	93509,64	120469,02
15	93506,17	120467,01
16	93478,97	120451,26
17	93447,38	120436,80
18	93433,47	120430,95
19	93443,47	120426,72
20	93452,40	120412,01
21	93464,96	120419,90
22	93486,29	120433,21
S= 2757 кв.м		
<b>Образуемый земельный участок 8</b>		
1	93620,85	120459,94
2	93617,24	120460,88
3	93613,46	120462,34

1	2	3
4	93609,89	120464,25
5	93607,78	120465,66
6	93605,39	120467,56
7	93602,98	120469,89
8	93601,46	120471,62
9	93599,98	120473,51
10	93599,07	120475,01
11	93598,43	120476,92
12	93598,24	120479,09
13	93598,58	120481,24
14	93584,43	120473,01
15	93585,36	120472,10
16	93589,06	120466,58
17	93591,19	120463,79
18	93592,51	120462,24
19	93594,84	120464,13
20	93598,35	120460,65
21	93614,54	120460,14
S= 280 кв.м		
<b>Образуемый земельный участок 9</b>		
1	93522,45	120434,31
2	93521,93	120435,03
3	93508,21	120425,65
4	93508,71	120424,89
5	93511,14	120421,29
6	93524,93	120430,69
S= 88 кв.м		
<b>Образуемый земельный участок 10</b>		
1	93621,98	120449,92
2	93620,82	120454,85
3	93616,91	120453,90
4	93614,54	120460,14
5	93598,35	120460,65
6	93599,00	120460,00
7	93602,46	120457,30
8	93605,98	120455,07
9	93609,94	120453,07
10	93613,16	120451,81
11	93616,52	120450,79
S= 116 кв.м		
<b>Образуемый земельный участок 11</b>		
1	93543,05	120448,11
2	93542,41	120448,99
3	93528,38	120439,40
4	93528,84	120438,71
5	93531,32	120435,05

1	2	3
6	93545,41	120444,65
S= 90 кв.м		
<b>Образуемый земельный участок 12</b>		
1	92684,28	120696,00
2	92686,92	120709,68
3	92687,59	120712,55
4	92688,00	120713,97
5	92688,46	120715,37
6	92688,98	120716,75
7	92689,55	120718,11
8	92690,16	120719,45
9	92690,83	120720,77
10	92691,54	120722,06
11	92692,30	120723,32
12	92693,11	120724,56
13	92693,96	120725,76
14	92694,86	120726,93
15	92695,79	120728,07
16	92696,77	120729,18
17	92697,79	120730,24
18	92698,85	120731,27
19	92699,94	120732,26
20	92701,08	120733,21
21	92702,24	120734,11
22	92767,92	120783,17
23	92763,41	120789,14
24	92779,05	120800,10
25	92767,22	120815,98
26	92740,27	120796,28
27	92726,57	120814,70
28	92710,58	120802,75
29	92706,89	120799,99
30	92701,38	120801,06
31	92570,79	120826,33
32	92556,65	120855,77
33	92544,61	120851,16
34	92536,24	120868,60
35	92522,78	120862,43
36	92504,34	120900,99
37	92484,14	120891,28
38	92509,65	120838,16
39	92487,53	120723,86
40	92376,26	120745,39
41	92371,11	120746,39
42	92360,38	120748,11
43	92251,70	120769,18

1	2	3
44	92172,51	120784,54
45	92159,27	120716,08
46	92163,45	120715,27
47	92173,53	120713,32
48	92187,99	120710,52
49	92258,43	120696,89
50	92320,53	120684,87
51	92335,26	120682,02
52	92467,80	120656,38
53	92482,53	120653,53
54	92485,47	120652,96
55	92578,84	120634,89
56	92619,98	120626,93
57	92639,62	120623,13
58	92653,03	120620,53
59	92655,79	120634,77
60	92669,04	120632,21
61	92682,37	120686,16
<b>Внутренний контур 1</b>		
1	92570,36	120709,02
2	92574,60	120730,91
3	92557,82	120734,16
4	92562,61	120771,34
5	92561,57	120785,12
6	92560,85	120792,64
7	92553,52	120793,76
8	92535,38	120801,44
9	92518,66	120818,12
10	92516,81	120817,48
11	92509,65	120799,28
12	92506,40	120784,97
13	92507,29	120773,51
14	92507,34	120772,90
15	92522,50	120750,58
16	92533,02	120737,17
17	92532,41	120734,81
18	92539,90	120730,55
19	92536,98	120715,47
S= 61184 кв.м		
<b>Образуемый земельный участок 13</b>		
1	92828,47	120859,94
2	92820,88	120869,71
3	92803,64	120856,86
4	92796,32	120849,85
5	92802,95	120841,49
6	92821,86	120855,58



1	2	3
S= 371 кв.м		
<b>Образуемый земельный участок 14</b>		
1	92258,43	120696,89
2	92187,99	120710,52
3	92187,43	120707,63
4	92194,76	120704,63
5	92235,47	120696,75
S= 266 кв.м		
<b>Образуемый земельный участок 15</b>		
1	92187,43	120707,63
2	92187,99	120710,52
3	92173,53	120713,32
S= 22 кв.м		
<b>Образуемый земельный участок 16</b>		
1	93630,12	120525,63
2	93627,82	120529,48
3	93573,14	120497,71
4	93547,22	120481,08
5	93522,96	120462,97
6	93503,20	120446,70
7	93501,06	120444,93
8	93499,58	120443,49
9	93497,29	120440,79
10	93506,58	120446,12
11	93532,73	120463,45
12	93546,57	120472,44
13	93572,15	120488,87
14	93580,90	120494,45
15	93599,60	120506,39
16	93621,17	120520,06
S= 851 кв.м		
<b>Образуемый земельный участок 17</b>		
1	94083,99	120418,56
2	94079,85	120414,38
3	94078,38	120409,17
4	94079,52	120403,88
5	94083,86	120399,14
6	94089,76	120396,98
7	94097,71	120396,73
8	94098,45	120420,38
9	94090,42	120420,63
S= 392 кв.м		
<b>Образуемый земельный участок 18</b>		
1	94076,05	120541,03
2	94076,15	120541,26
3	94077,55	120540,65

1	2	3
4	94091,82	120573,59
5	94095,14	120580,97
6	94107,03	120608,51
7	94110,28	120615,77
8	94117,49	120632,77
9	94115,84	120633,45
10	94109,99	120635,67
11	94073,03	120551,47
12	94066,29	120536,10
13	94069,56	120534,38
S= 880 кв.м		
<b>Образуемый земельный участок 19</b>		
1	92692,74	120666,84
2	92695,86	120683,55
3	92697,69	120693,35
4	92684,28	120696,00
5	92682,37	120686,16
6	92669,04	120632,21
7	92670,36	120631,95
8	92666,50	120612,02
9	92651,93	120614,84
10	92653,03	120620,53
11	92639,62	120623,13
12	92637,65	120612,94
13	92657,35	120609,51
14	92676,96	120605,72
15	92682,08	120604,73
16	92683,90	120614,56
17	92686,98	120631,28
S= 1615 кв.м		
<b>Образуемый земельный участок 20</b>		
1	92670,36	120631,95
2	92669,04	120632,21
3	92665,56	120618,11
4	92653,03	120620,53
5	92651,93	120614,84
6	92666,50	120612,02
S= 111 кв.м		
<b>Образуемый земельный участок 21</b>		
1	92562,61	120771,34
2	92561,57	120785,12
3	92560,85	120792,64
4	92553,52	120793,76
5	92535,38	120801,44
6	92518,66	120818,12
7	92516,81	120817,48

1	2	3
8	92509,65	120799,28
9	92506,40	120784,97
10	92507,29	120773,51
11	92507,34	120772,90
12	92522,50	120750,58
13	92533,02	120737,17
14	92532,41	120734,81
15	92539,90	120730,55
16	92541,22	120737,37
17	92557,82	120734,16
S= 3142 кв.м		
<b>Образуемый земельный участок 22</b>		
1	93582,26	120442,39
2	93580,92	120428,76
3	93586,37	120428,22
4	93587,74	120441,85
S= 75 кв.м		
<b>Образуемый земельный участок 23</b>		
1	93577,02	120411,32
2	93578,51	120424,94
3	93573,05	120425,54
4	93571,54	120411,93
S= 75 кв.м		
<b>Образуемый земельный участок 24</b>		
1	93216,27	120808,08
2	93218,00	120809,73
3	93223,81	120814,11
4	93226,89	120816,39
5	93234,99	120821,06
6	93238,44	120865,43
7	93251,88	120926,00
8	93260,54	120954,94
9	93268,84	120983,44
10	93277,83	121014,75
11	93286,40	121045,01
12	93297,52	121079,50
13	93307,64	121122,25
14	93306,86	121135,49
15	93303,48	121147,26
16	93298,98	121156,24
17	93289,41	121172,89
18	93271,17	121159,26
19	93266,30	121155,62
20	93270,83	121148,57
21	93274,03	121143,58
22	93280,53	121129,84

1	2	3
23	93286,44	121128,32
24	93268,01	121055,43
25	93267,02	121051,50
26	93265,82	121047,10
27	93251,51	120990,70
28	93247,26	120984,89
29	93244,65	120980,02
30	93242,05	120975,19
31	93226,68	120904,72
32	93226,42	120903,57
33	93220,27	120905,31
34	93215,77	120882,41
35	93210,43	120847,52
36	93209,06	120839,75
37	93213,88	120835,20
38	93207,38	120798,50
39	93211,64	120803,69
<b>S= 8348 кв.м</b>		
<b>Образуемый земельный участок 25</b>		
1	93494,86	120436,76
2	93494,04	120434,92
3	93493,42	120433,20
4	93492,76	120430,59
5	93492,47	120428,48
6	93492,38	120426,16
7	93492,43	120423,89
8	93492,72	120421,66
9	93493,17	120419,58
10	93493,82	120417,72
11	93494,89	120415,51
12	93499,87	120418,75
13	93508,71	120424,89
14	93508,21	120425,65
15	93521,93	120435,03
16	93522,45	120434,31
17	93528,84	120438,71
18	93528,38	120439,40
19	93542,41	120448,99
20	93543,05	120448,11
21	93562,04	120460,55
22	93581,42	120472,95
23	93582,98	120473,42
24	93584,43	120473,01
25	93598,58	120481,24
26	93606,49	120485,83
27	93605,90	120487,73

1	2	3
28	93607,25	120488,20
29	93605,66	120491,63
30	93606,26	120491,96
31	93606,71	120491,64
32	93608,58	120495,28
33	93611,53	120499,99
34	93611,44	120501,67
35	93611,52	120504,58
36	93611,96	120506,63
37	93612,79	120508,90
38	93613,81	120510,84
39	93614,88	120512,37
40	93616,21	120513,78
41	93620,58	120517,35
42	93621,93	120518,47
43	93631,19	120523,85
44	93630,12	120525,63
45	93621,17	120520,06
46	93599,60	120506,39
47	93580,90	120494,45
48	93572,15	120488,87
49	93546,57	120472,44
50	93532,73	120463,45
51	93506,58	120446,12
52	93497,29	120440,79
53	93496,01	120438,88

S= 2674 кв.м

**Образуемый земельный участок 26**

1	93611,53	120499,99
2	93617,12	120508,91
3	93620,77	120515,37
4	93625,65	120518,39
5	93625,56	120518,70
6	93632,50	120522,79
7	93641,53	120528,06
8	93639,55	120531,50
9	93630,12	120525,63
10	93631,19	120523,85
11	93621,93	120518,47
12	93620,58	120517,35
13	93616,21	120513,78
14	93614,88	120512,37
15	93613,81	120510,84
16	93612,79	120508,90
17	93611,96	120506,63
18	93611,52	120504,58

1	2	3
19	93611,44	120501,67
S= 116 кв.м		
<b>Образуемый земельный участок 27</b>		
1	92701,38	120801,06
2	92706,89	120799,99
3	92710,58	120802,75
S= 10 кв.м		
<b>Образуемый земельный участок 28</b>		
1	92539,90	120730,55
2	92549,37	120725,17
3	92556,37	120722,89
4	92557,82	120734,16
5	92541,22	120737,37
S= 165 кв.м		
<b>Образуемый земельный участок 29</b>		
1	92665,56	120618,11
2	92669,04	120632,21
3	92655,79	120634,77
4	92653,03	120620,53
S= 190 кв.м		
<b>Образуемый земельный участок 30</b>		
1	92574,60	120730,91
2	92557,82	120734,16
3	92556,37	120722,89
4	92549,37	120725,17
5	92539,90	120730,55
6	92536,98	120715,47
7	92570,36	120709,02
S= 593 кв.м		
<b>Образуемый земельный участок 31</b>		
1	93661,27	120397,51
2	93867,30	120391,11
3	93878,85	120380,86
4	93884,30	120380,72
5	93885,86	120377,98
6	93915,16	120331,41
7	93926,17	120337,86
8	93910,38	120363,54
9	93908,72	120366,25
10	93905,47	120372,16
11	93904,73	120373,71
12	93904,50	120374,49
13	93904,35	120375,30
14	93904,29	120376,11
15	93904,31	120376,92
16	93904,41	120377,73

1	2	3
17	93904,59	120378,53
18	93904,85	120379,30
19	93905,19	120380,04
20	93905,37	120380,37
21	93905,76	120380,97
22	93905,84	120381,08
23	93906,64	120382,01
24	93907,24	120382,55
25	93907,90	120383,03
26	93908,60	120383,45
27	93909,35	120383,78
28	93910,12	120384,04
29	93910,91	120384,23
30	93911,72	120384,32
31	93912,54	120384,31
32	93940,67	120383,43
33	93970,79	120382,49
34	93973,64	120382,16
35	93974,42	120381,96
36	93975,20	120381,72
37	93975,95	120381,43
38	93976,69	120381,11
39	93977,42	120380,75
40	93978,12	120380,35
41	93978,80	120379,91
42	93979,16	120379,65
43	93979,45	120379,43
44	93980,08	120378,92
45	93980,68	120378,38
46	93981,25	120377,81
47	93981,33	120377,72
48	93981,79	120377,20
49	93982,29	120376,57
50	93982,76	120375,91
51	93983,20	120375,23
52	93983,59	120374,53
53	93983,95	120373,80
54	93984,15	120373,36
55	93984,27	120373,06
56	93984,55	120372,30
57	93984,78	120371,52
58	93984,98	120370,74
59	93985,13	120369,94
60	93985,24	120369,14
61	93985,32	120367,53
62	93985,30	120366,72

1	2	3
63	93985,29	120366,49
64	93985,24	120365,91
65	93985,13	120365,11
66	93984,98	120364,32
67	93984,78	120363,53
68	93984,55	120362,76
69	93984,24	120362,01
70	93973,45	120334,79
71	93971,30	120329,36
72	93969,72	120325,38
73	93961,67	120305,08
74	93949,60	120274,53
75	93882,59	120105,49
76	93929,55	120087,59
77	94008,85	120287,09
78	94021,16	120317,97
79	94020,36	120318,40
80	94030,61	120344,56
81	94034,23	120345,99
82	94038,22	120344,04
83	94039,10	120345,84
84	94035,23	120347,73
85	94040,94	120360,58
86	94044,00	120368,43
87	94044,73	120370,37
88	94065,86	120386,58
89	94068,88	120374,02
90	94067,88	120371,71
91	94070,89	120371,61
92	94070,78	120368,61
93	94067,78	120368,71
94	94078,00	120351,19
95	94075,20	120349,27
96	94078,65	120342,78
97	94130,40	120375,46
98	94137,14	120379,72
99	94206,20	120377,56
100	94218,63	120377,53
101	94223,61	120390,97
102	94286,57	120389,04
103	94295,94	120379,11
104	94295,37	120377,38
105	94303,43	120377,36
106	94304,54	120377,28
107	94310,91	120378,27
108	94347,67	120377,12



1	2	3
109	94371,09	120376,92
110	94372,89	120381,86
111	94375,92	120416,01
112	94374,01	120431,84
113	94372,31	120431,89
114	94348,12	120432,53
115	94314,73	120433,41
116	94314,11	120433,44
117	94314,11	120433,67
118	94171,10	120437,77
119	94156,00	120438,50
120	94148,30	120438,81
121	94112,73	120439,62
122	94110,55	120439,72
123	94108,40	120440,06
124	94105,91	120441,17
125	94103,99	120442,80
126	94102,64	120444,88
127	94101,79	120447,57
128	94101,77	120450,17
129	94102,04	120451,45
130	94102,47	120452,69
131	94103,01	120453,82
132	94073,95	120456,54
133	94146,11	120621,03
134	94117,49	120632,77
135	94110,28	120615,77
136	94107,03	120608,51
137	94095,14	120580,97
138	94091,82	120573,59
139	94077,55	120540,65
140	94076,15	120541,26
141	94076,05	120541,03
142	94069,56	120534,38
143	94066,29	120536,10
144	94041,50	120479,64
145	93997,97	120452,16
146	93957,43	120453,42
147	93957,43	120452,94
148	93957,39	120445,69
149	93953,39	120445,70
150	93953,54	120446,84
151	93943,58	120448,14
152	93943,22	120445,73
153	93929,41	120445,78
154	93929,38	120441,73

1	2	3
155	93890,10	120441,94
156	93890,25	120437,17
157	93879,69	120437,50
158	93859,99	120447,06
159	93854,76	120454,92
160	93822,53	120508,38
161	93813,78	120503,52
162	93809,31	120501,07
163	93833,83	120460,23
164	93834,03	120459,84
165	93834,21	120459,41
166	93834,35	120458,96
167	93834,43	120458,50
168	93834,47	120458,03
169	93834,46	120457,56
170	93834,40	120457,09
171	93834,29	120456,63
172	93833,86	120455,63
173	93833,15	120454,65
174	93832,17	120453,93
175	93831,04	120453,49
176	93829,83	120453,41
177	93662,81	120458,63
178	93636,68	120459,45
179	93626,92	120455,39
180	93622,85	120455,35
181	93620,82	120454,85
182	93621,98	120449,92
183	93623,23	120444,57
184	93626,59	120430,22
185	93627,10	120426,50
186	93627,06	120421,88
187	93626,59	120418,80
188	93625,23	120414,68
189	93623,68	120411,77
190	93621,92	120409,37
191	93620,36	120407,79
192	93619,41	120406,83
193	93616,78	120404,86
194	93614,49	120403,58
195	93613,47	120403,17
196	93611,49	120402,38
197	93608,52	120401,64
198	93605,29	120401,27
199	93574,44	120402,31
200	93518,83	120404,64

1	2	3
201	93513,12	120404,89
202	93507,88	120405,66
203	93506,52	120406,06
204	93504,91	120406,66
205	93503,35	120407,40
206	93501,85	120408,26
207	93499,76	120409,77
208	93496,97	120412,54
209	93494,89	120415,51
210	93482,28	120407,01
211	93479,69	120405,15
212	93466,89	120396,17
213	93463,38	120393,84
214	93465,03	120391,11
215	93468,65	120392,36
216	93472,32	120393,47
217	93476,03	120394,44
218	93479,78	120395,26
219	93483,55	120395,94
220	93487,35	120396,48
221	93491,16	120396,87
222	93493,08	120397,00
223	93494,99	120397,12
224	93498,82	120397,21
225	93502,66	120397,17
226	93528,17	120396,35
227	93530,52	120396,27
228	93605,25	120393,86
229	93661,88	120392,04
<b>Внутренний контур 1, земельный участок с кадастровым номером 78:11:0006018:1003</b>		
1	93892,57	120400,89
2	93898,61	120400,86
3	93898,80	120416,15
4	93898,88	120421,76
5	93899,02	120429,02
6	93886,27	120429,50
7	93886,12	120414,27
8	93886,13	120414,23
9	93890,17	120413,75
10	93891,04	120412,46
11	93891,63	120410,55
<b>Внутренний контур 2</b>		
1	94076,23	120367,86
2	94076,20	120365,46
3	94084,08	120365,27
4	94084,17	120367,52

1	2	3
5	94089,12	120367,58
6	94089,37	120367,88
7	94089,41	120372,57
8	94091,27	120372,68
9	94096,14	120375,90
10	94096,43	120375,47
11	94097,52	120376,26
12	94097,24	120376,68
13	94107,59	120383,59
14	94107,59	120387,22
15	94107,95	120387,22
16	94108,00	120388,65
17	94107,59	120388,65
18	94107,59	120390,10
19	94085,37	120390,10
20	94085,00	120392,07
21	94081,90	120392,15
22	94079,12	120392,56
23	94077,77	120392,60
24	94076,82	120391,88
25	94075,97	120391,05
26	94075,23	120390,12
27	94074,61	120389,12
28	94073,71	120389,53
29	94073,36	120388,65
30	94075,73	120387,60
31	94075,39	120386,72
32	94075,21	120385,80
33	94075,19	120384,87
34	94075,33	120383,94
35	94075,62	120383,05
36	94076,06	120382,23
37	94077,22	120381,77
38	94077,35	120372,88
39	94078,40	120372,77
40	94078,29	120367,84
Внутренний контур 3, образуемый земельный участок 17		
1	94083,99	120418,56
2	94079,85	120414,38
3	94078,38	120409,17
4	94079,52	120403,88
5	94083,86	120399,14
6	94089,76	120396,98
7	94097,71	120396,73
8	94098,45	120420,38
9	94090,42	120420,63

1	2	3
<b>Внутренний контур 4</b>		
1	93659,39	120400,09
2	93710,97	120398,48
3	93849,59	120394,15
4	93850,45	120394,75
5	93849,96	120409,84
6	93836,98	120431,22
7	93834,76	120433,36
8	93775,64	120435,19
9	93769,79	120435,24
10	93711,94	120437,20
11	93697,60	120437,69
12	93691,65	120437,88
13	93660,30	120438,74
S= 64247 кв.м		
<b>Образующий земельный участок 32</b>		
1	93605,25	120393,86
2	93607,18	120390,75
3	93629,63	120388,10
4	93665,70	120386,95
5	93663,28	120390,93
6	93661,88	120392,04
S= 264 кв.м		
<b>Образующий земельный участок 33</b>		
1	93620,36	120407,79
2	93621,92	120409,37
3	93623,68	120411,77
4	93625,23	120414,68
5	93626,59	120418,80
6	93627,06	120421,88
7	93627,10	120426,50
8	93626,59	120430,22
9	93623,23	120444,57
10	93622,20	120442,66
11	93621,63	120439,68
12	93620,18	120410,15
S= 157 кв.м		
<b>Образующий земельный участок 34</b>		
1	93494,89	120415,51
2	93496,97	120412,54
3	93499,76	120409,77
4	93501,85	120408,26
5	93503,35	120407,40
6	93504,91	120406,66
7	93506,52	120406,06
8	93507,88	120405,66

1	2	3
9	93513,12	120404,89
10	93518,83	120404,64
11	93574,44	120402,31
12	93605,29	120401,27
13	93608,52	120401,64
14	93611,49	120402,38
15	93613,47	120403,17
16	93612,14	120403,45
17	93529,56	120406,11
18	93523,43	120406,39
19	93517,91	120406,99
20	93514,97	120407,55
21	93512,32	120408,24
22	93509,55	120409,16
23	93506,59	120410,37
24	93504,11	120411,59
25	93501,81	120412,92
26	93499,52	120414,47
27	93498,84	120415,53
28	93498,83	120417,36
29	93499,87	120418,75
S= 294 кв.м		
<b>Образуемый земельный участок 35</b>		
1	93220,27	120905,31
2	93226,42	120903,57
3	93226,68	120904,72
4	93242,05	120975,19
5	93244,65	120980,02
6	93247,26	120984,89
7	93251,51	120990,70
8	93265,82	121047,10
9	93267,02	121051,50
10	93268,01	121055,43
11	93286,44	121128,32
12	93280,53	121129,84
13	93264,51	121067,35
14	93258,42	121052,04
15	93249,01	121054,39
16	93247,48	121048,61
17	93235,74	121002,17
18	93232,25	120988,41
19	93231,17	120983,60
20	93231,25	120983,58
21	93232,20	120981,54
22	93236,50	120978,91
S= 2331 кв.м		

4. Сведения о границах территории, применительно к которой осуществляется подготовка проекта межевания, содержащие перечень координат характерных точек таких границ в системе координат, используемой для ведения Единого государственного реестра недвижимости.

Номер точки	X(м)	Y(м)
1	2	3
<b>Образуемый земельный участок 1</b>		
1	94218,63	120377,53
2	94295,37	120377,38
3	94295,94	120379,11
4	94286,57	120389,04
5	94223,61	120390,97
<b>Образуемый земельный участок 2</b>		
1	93973,45	120334,79
2	93984,24	120362,01
3	93984,55	120362,76
4	93984,78	120363,53
5	93984,98	120364,32
6	93985,13	120365,11
7	93985,24	120365,91
8	93985,29	120366,49
9	93985,30	120366,72
10	93985,32	120367,53
11	93985,24	120369,14
12	93985,13	120369,94
13	93984,98	120370,74
14	93984,78	120371,52
15	93984,55	120372,30
16	93984,27	120373,06
17	93984,15	120373,36
18	93983,95	120373,80
19	93983,59	120374,53
20	93983,20	120375,23
21	93982,76	120375,91
22	93982,29	120376,57
23	93981,79	120377,20
24	93981,33	120377,72
25	93981,25	120377,81
26	93980,68	120378,38
27	93980,08	120378,92
28	93979,45	120379,43
29	93979,16	120379,65
30	93978,80	120379,91
31	93978,12	120380,35
32	93977,42	120380,75

1	2	3
33	93976,69	120381,11
34	93975,95	120381,43
35	93975,20	120381,72
36	93974,42	120381,96
37	93973,64	120382,16
38	93970,79	120382,49
39	93940,67	120383,43
40	93940,76	120376,38
<b>Образуемый земельный участок 3</b>		
1	94103,01	120453,82
2	94118,29	120487,09
3	94122,88	120497,09
4	94135,48	120525,55
5	94138,95	120533,39
6	94139,20	120533,95
7	94139,45	120533,84
8	94173,27	120609,69
9	94146,11	120621,03
10	94073,95	120456,54
<b>Образуемый земельный участок 4</b>		
1	93661,88	120392,04
2	93663,28	120390,93
3	93665,70	120386,95
4	93710,35	120384,53
5	93713,45	120385,91
6	93723,79	120385,48
7	93823,46	120382,27
8	93878,85	120380,86
9	93867,30	120391,11
10	93661,27	120397,51
<b>Образуемый земельный участок 5</b>		
1	93493,08	120397,00
2	93491,16	120396,87
3	93487,35	120396,48
4	93495,38	120384,41
5	93511,93	120386,49
6	93528,17	120396,35
7	93502,66	120397,17
8	93498,82	120397,21
9	93494,99	120397,12
<b>Образуемый земельный участок 6</b>		
1	93957,43	120452,94
2	93957,43	120453,42
3	93947,61	120453,74
4	93943,46	120453,86
5	93899,90	120455,22



1	2	3
6	93868,32	120456,21
7	93839,35	120504,15
8	93833,22	120514,29
9	93822,53	120508,38
10	93854,76	120454,92
<b>Образуемый земельный участок 7</b>		
1	93497,29	120440,79
2	93499,58	120443,49
3	93501,06	120444,93
4	93503,20	120446,70
5	93522,96	120462,97
6	93547,22	120481,08
7	93573,14	120497,71
8	93627,82	120529,48
9	93630,12	120525,63
10	93639,55	120531,50
11	93637,50	120535,05
12	93634,13	120540,90
13	93563,18	120500,03
14	93509,64	120469,02
15	93506,17	120467,01
16	93478,97	120451,26
17	93447,38	120436,80
18	93433,47	120430,95
19	93443,47	120426,72
20	93452,40	120412,01
21	93464,96	120419,90
22	93486,29	120433,21
<b>Образуемый земельный участок 8</b>		
1	93620,85	120459,94
2	93617,24	120460,88
3	93613,46	120462,34
4	93609,89	120464,25
5	93607,78	120465,66
6	93605,39	120467,56
7	93602,98	120469,89
8	93601,46	120471,62
9	93599,98	120473,51
10	93599,07	120475,01
11	93598,43	120476,92
12	93598,24	120479,09
13	93598,58	120481,24
14	93584,43	120473,01
15	93585,36	120472,10
16	93589,06	120466,58
17	93591,19	120463,79

1	2	3
18	93592,51	120462,24
19	93594,84	120464,13
20	93598,35	120460,65
21	93614,54	120460,14
<b>Образуемый земельный участок 9</b>		
1	93522,45	120434,31
2	93521,93	120435,03
3	93508,21	120425,65
4	93508,71	120424,89
5	93511,14	120421,29
6	93524,93	120430,69
<b>Образуемый земельный участок 10</b>		
1	93621,98	120449,92
2	93620,82	120454,85
3	93616,91	120453,90
4	93614,54	120460,14
5	93598,35	120460,65
6	93599,00	120460,00
7	93602,46	120457,30
8	93605,98	120455,07
9	93609,94	120453,07
10	93613,16	120451,81
11	93616,52	120450,79
<b>Образуемый земельный участок 11</b>		
1	93543,05	120448,11
2	93542,41	120448,99
3	93528,38	120439,40
4	93528,84	120438,71
5	93531,32	120435,05
6	93545,41	120444,65
<b>Образуемый земельный участок 12</b>		
1	92684,28	120696,00
2	92686,92	120709,68
3	92687,59	120712,55
4	92688,00	120713,97
5	92688,46	120715,37
6	92688,98	120716,75
7	92689,55	120718,11
8	92690,16	120719,45
9	92690,83	120720,77
10	92691,54	120722,06
11	92692,30	120723,32
12	92693,11	120724,56
13	92693,96	120725,76
14	92694,86	120726,93
15	92695,79	120728,07

1	2	3
16	92696,77	120729,18
17	92697,79	120730,24
18	92698,85	120731,27
19	92699,94	120732,26
20	92701,08	120733,21
21	92702,24	120734,11
22	92767,92	120783,17
23	92763,41	120789,14
24	92779,05	120800,10
25	92767,22	120815,98
26	92740,27	120796,28
27	92726,57	120814,70
28	92710,58	120802,75
29	92706,89	120799,99
30	92701,38	120801,06
31	92570,79	120826,33
32	92556,65	120855,77
33	92544,61	120851,16
34	92536,24	120868,60
35	92522,78	120862,43
36	92504,34	120900,99
37	92484,14	120891,28
38	92509,65	120838,16
39	92487,53	120723,86
40	92376,26	120745,39
41	92371,11	120746,39
42	92360,38	120748,11
43	92251,70	120769,18
44	92172,51	120784,54
45	92159,27	120716,08
46	92163,45	120715,27
47	92173,53	120713,32
48	92187,99	120710,52
49	92258,43	120696,89
50	92320,53	120684,87
51	92335,26	120682,02
52	92467,80	120656,38
53	92482,53	120653,53
54	92485,47	120652,96
55	92578,84	120634,89
56	92619,98	120626,93
57	92639,62	120623,13
58	92653,03	120620,53
59	92655,79	120634,77
60	92669,04	120632,21
61	92682,37	120686,16

1	2	3
<b>Внутренний контур 1</b>		
1	92570,36	120709,02
2	92574,60	120730,91
3	92557,82	120734,16
4	92562,61	120771,34
5	92561,57	120785,12
6	92560,85	120792,64
7	92553,52	120793,76
8	92535,38	120801,44
9	92518,66	120818,12
10	92516,81	120817,48
11	92509,65	120799,28
12	92506,40	120784,97
13	92507,29	120773,51
14	92507,34	120772,90
15	92522,50	120750,58
16	92533,02	120737,17
17	92532,41	120734,81
18	92539,90	120730,55
19	92536,98	120715,47
<b>Образуемый земельный участок 13</b>		
1	92828,47	120859,94
2	92820,88	120869,71
3	92803,64	120856,86
4	92796,32	120849,85
5	92802,95	120841,49
6	92821,86	120855,58
<b>Образуемый земельный участок 14</b>		
1	92258,43	120696,89
2	92187,99	120710,52
3	92187,43	120707,63
4	92194,76	120704,63
5	92235,47	120696,75
<b>Образуемый земельный участок 15</b>		
1	92187,43	120707,63
2	92187,99	120710,52
3	92173,53	120713,32
<b>Образуемый земельный участок 16</b>		
1	93630,12	120525,63
2	93627,82	120529,48
3	93573,14	120497,71
4	93547,22	120481,08
5	93522,96	120462,97
6	93503,20	120446,70
7	93501,06	120444,93
8	93499,58	120443,49

1	2	3
9	93497,29	120440,79
10	93506,58	120446,12
11	93532,73	120463,45
12	93546,57	120472,44
13	93572,15	120488,87
14	93580,90	120494,45
15	93599,60	120506,39
16	93621,17	120520,06
<b>Образуемый земельный участок 17</b>		
1	94083,99	120418,56
2	94079,85	120414,38
3	94078,38	120409,17
4	94079,52	120403,88
5	94083,86	120399,14
6	94089,76	120396,98
7	94097,71	120396,73
8	94098,45	120420,38
9	94090,42	120420,63
<b>Образуемый земельный участок 18</b>		
1	94076,05	120541,03
2	94076,15	120541,26
3	94077,55	120540,65
4	94091,82	120573,59
5	94095,14	120580,97
6	94107,03	120608,51
7	94110,28	120615,77
8	94117,49	120632,77
9	94115,84	120633,45
10	94109,99	120635,67
11	94073,03	120551,47
12	94066,29	120536,10
13	94069,56	120534,38
<b>Образуемый земельный участок 19</b>		
1	92692,74	120666,84
2	92695,86	120683,55
3	92697,69	120693,35
4	92684,28	120696,00
5	92682,37	120686,16
6	92669,04	120632,21
7	92670,36	120631,95
8	92666,50	120612,02
9	92651,93	120614,84
10	92653,03	120620,53
11	92639,62	120623,13
12	92637,65	120612,94
13	92657,35	120609,51

1	2	3
14	92676,96	120605,72
15	92682,08	120604,73
16	92683,90	120614,56
17	92686,98	120631,28
<b>Образуемый земельный участок 20</b>		
1	92670,36	120631,95
2	92669,04	120632,21
3	92665,56	120618,11
4	92653,03	120620,53
5	92651,93	120614,84
6	92666,50	120612,02
<b>Образуемый земельный участок 21</b>		
1	92562,61	120771,34
2	92561,57	120785,12
3	92560,85	120792,64
4	92553,52	120793,76
5	92535,38	120801,44
6	92518,66	120818,12
7	92516,81	120817,48
8	92509,65	120799,28
9	92506,40	120784,97
10	92507,29	120773,51
11	92507,34	120772,90
12	92522,50	120750,58
13	92533,02	120737,17
14	92532,41	120734,81
15	92539,90	120730,55
16	92541,22	120737,37
17	92557,82	120734,16
<b>Образуемый земельный участок 22</b>		
1	93582,26	120442,39
2	93580,92	120428,76
3	93586,37	120428,22
4	93587,74	120441,85
<b>Образуемый земельный участок 23</b>		
1	93577,02	120411,32
2	93578,51	120424,94
3	93573,05	120425,54
4	93571,54	120411,93
<b>Образуемый земельный участок 24</b>		
1	93216,27	120808,08
2	93218,00	120809,73
3	93223,81	120814,11
4	93226,89	120816,39
5	93234,99	120821,06
6	93238,44	120865,43

1	2	3
7	93251,88	120926,00
8	93260,54	120954,94
9	93268,84	120983,44
10	93277,83	121014,75
11	93286,40	121045,01
12	93297,52	121079,50
13	93307,64	121122,25
14	93306,86	121135,49
15	93303,48	121147,26
16	93298,98	121156,24
17	93289,41	121172,89
18	93271,17	121159,26
19	93266,30	121155,62
20	93270,83	121148,57
21	93274,03	121143,58
22	93280,53	121129,84
23	93286,44	121128,32
24	93268,01	121055,43
25	93267,02	121051,50
26	93265,82	121047,10
27	93251,51	120990,70
28	93247,26	120984,89
29	93244,65	120980,02
30	93242,05	120975,19
31	93226,68	120904,72
32	93226,42	120903,57
33	93220,27	120905,31
34	93215,77	120882,41
35	93210,43	120847,52
36	93209,06	120839,75
37	93213,88	120835,20
38	93207,38	120798,50
39	93211,64	120803,69
<b>Образующий земельный участок 25</b>		
1	93494,86	120436,76
2	93494,04	120434,92
3	93493,42	120433,20
4	93492,76	120430,59
5	93492,47	120428,48
6	93492,38	120426,16
7	93492,43	120423,89
8	93492,72	120421,66
9	93493,17	120419,58
10	93493,82	120417,72
11	93494,89	120415,51
12	93499,87	120418,75

1	2	3
13	93508,71	120424,89
14	93508,21	120425,65
15	93521,93	120435,03
16	93522,45	120434,31
17	93528,84	120438,71
18	93528,38	120439,40
19	93542,41	120448,99
20	93543,05	120448,11
21	93562,04	120460,55
22	93581,42	120472,95
23	93582,98	120473,42
24	93584,43	120473,01
25	93598,58	120481,24
26	93606,49	120485,83
27	93605,90	120487,73
28	93607,25	120488,20
29	93605,66	120491,63
30	93606,26	120491,96
31	93606,71	120491,64
32	93608,58	120495,28
33	93611,53	120499,99
34	93611,44	120501,67
35	93611,52	120504,58
36	93611,96	120506,63
37	93612,79	120508,90
38	93613,81	120510,84
39	93614,88	120512,37
40	93616,21	120513,78
41	93620,58	120517,35
42	93621,93	120518,47
43	93631,19	120523,85
44	93630,12	120525,63
45	93621,17	120520,06
46	93599,60	120506,39
47	93580,90	120494,45
48	93572,15	120488,87
49	93546,57	120472,44
50	93532,73	120463,45
51	93506,58	120446,12
52	93497,29	120440,79
53	93496,01	120438,88
<b>Образующий земельный участок 26</b>		
1	93611,53	120499,99
2	93617,12	120508,91
3	93620,77	120515,37
4	93625,65	120518,39



1	2	3
5	93625,56	120518,70
6	93632,50	120522,79
7	93641,53	120528,06
8	93639,55	120531,50
9	93630,12	120525,63
10	93631,19	120523,85
11	93621,93	120518,47
12	93620,58	120517,35
13	93616,21	120513,78
14	93614,88	120512,37
15	93613,81	120510,84
16	93612,79	120508,90
17	93611,96	120506,63
18	93611,52	120504,58
19	93611,44	120501,67
<b>Образуемый земельный участок 27</b>		
1	92701,38	120801,06
2	92706,89	120799,99
3	92710,58	120802,75
<b>Образуемый земельный участок 28</b>		
1	92539,90	120730,55
2	92549,37	120725,17
3	92556,37	120722,89
4	92557,82	120734,16
5	92541,22	120737,37
<b>Образуемый земельный участок 29</b>		
1	92665,56	120618,11
2	92669,04	120632,21
3	92655,79	120634,77
4	92653,03	120620,53
<b>Образуемый земельный участок 30</b>		
1	92574,60	120730,91
2	92557,82	120734,16
3	92556,37	120722,89
4	92549,37	120725,17
5	92539,90	120730,55
6	92536,98	120715,47
7	92570,36	120709,02
<b>Образуемый земельный участок 31</b>		
1	93661,27	120397,51
2	93867,30	120391,11
3	93878,85	120380,86
4	93884,30	120380,72
5	93885,86	120377,98
6	93915,16	120331,41
7	93926,17	120337,86

1	2	3
8	93910,38	120363,54
9	93908,72	120366,25
10	93905,47	120372,16
11	93904,73	120373,71
12	93904,50	120374,49
13	93904,35	120375,30
14	93904,29	120376,11
15	93904,31	120376,92
16	93904,41	120377,73
17	93904,59	120378,53
18	93904,85	120379,30
19	93905,19	120380,04
20	93905,37	120380,37
21	93905,76	120380,97
22	93905,84	120381,08
23	93906,64	120382,01
24	93907,24	120382,55
25	93907,90	120383,03
26	93908,60	120383,45
27	93909,35	120383,78
28	93910,12	120384,04
29	93910,91	120384,23
30	93911,72	120384,32
31	93912,54	120384,31
32	93940,67	120383,43
33	93970,79	120382,49
34	93973,64	120382,16
35	93974,42	120381,96
36	93975,20	120381,72
37	93975,95	120381,43
38	93976,69	120381,11
39	93977,42	120380,75
40	93978,12	120380,35
41	93978,80	120379,91
42	93979,16	120379,65
43	93979,45	120379,43
44	93980,08	120378,92
45	93980,68	120378,38
46	93981,25	120377,81
47	93981,33	120377,72
48	93981,79	120377,20
49	93982,29	120376,57
50	93982,76	120375,91
51	93983,20	120375,23
52	93983,59	120374,53
53	93983,95	120373,80

1	2	3
54	93984,15	120373,36
55	93984,27	120373,06
56	93984,55	120372,30
57	93984,78	120371,52
58	93984,98	120370,74
59	93985,13	120369,94
60	93985,24	120369,14
61	93985,32	120367,53
62	93985,30	120366,72
63	93985,29	120366,49
64	93985,24	120365,91
65	93985,13	120365,11
66	93984,98	120364,32
67	93984,78	120363,53
68	93984,55	120362,76
69	93984,24	120362,01
70	93973,45	120334,79
71	93971,30	120329,36
72	93969,72	120325,38
73	93961,67	120305,08
74	93949,60	120274,53
75	93882,59	120105,49
76	93929,55	120087,59
77	94008,85	120287,09
78	94021,16	120317,97
79	94020,36	120318,40
80	94030,61	120344,56
81	94034,23	120345,99
82	94038,22	120344,04
83	94039,10	120345,84
84	94035,23	120347,73
85	94040,94	120360,58
86	94044,00	120368,43
87	94044,73	120370,37
88	94065,86	120386,58
89	94068,88	120374,02
90	94067,88	120371,71
91	94070,89	120371,61
92	94070,78	120368,61
93	94067,78	120368,71
94	94078,00	120351,19
95	94075,20	120349,27
96	94078,65	120342,78
97	94130,40	120375,46
98	94137,14	120379,72
99	94206,20	120377,56

1	2	3
100	94218,63	120377,53
101	94223,61	120390,97
102	94286,57	120389,04
103	94295,94	120379,11
104	94295,37	120377,38
105	94303,43	120377,36
106	94304,54	120377,28
107	94310,91	120378,27
108	94347,67	120377,12
109	94371,09	120376,92
110	94372,89	120381,86
111	94375,92	120416,01
112	94374,01	120431,84
113	94372,31	120431,89
114	94348,12	120432,53
115	94314,73	120433,41
116	94314,11	120433,44
117	94314,11	120433,67
118	94171,10	120437,77
119	94156,00	120438,50
120	94148,30	120438,81
121	94112,73	120439,62
122	94110,55	120439,72
123	94108,40	120440,06
124	94105,91	120441,17
125	94103,99	120442,80
126	94102,64	120444,88
127	94101,79	120447,57
128	94101,77	120450,17
129	94102,04	120451,45
130	94102,47	120452,69
131	94103,01	120453,82
132	94073,95	120456,54
133	94146,11	120621,03
134	94117,49	120632,77
135	94110,28	120615,77
136	94107,03	120608,51
137	94095,14	120580,97
138	94091,82	120573,59
139	94077,55	120540,65
140	94076,15	120541,26
141	94076,05	120541,03
142	94069,56	120534,38
143	94066,29	120536,10
144	94041,50	120479,64
145	93997,97	120452,16

1	2	3
146	93957,43	120453,42
147	93957,43	120452,94
148	93957,39	120445,69
149	93953,39	120445,70
150	93953,54	120446,84
151	93943,58	120448,14
152	93943,22	120445,73
153	93929,41	120445,78
154	93929,38	120441,73
155	93890,10	120441,94
156	93890,25	120437,17
157	93879,69	120437,50
158	93859,99	120447,06
159	93854,76	120454,92
160	93822,53	120508,38
161	93813,78	120503,52
162	93809,31	120501,07
163	93833,83	120460,23
164	93834,03	120459,84
165	93834,21	120459,41
166	93834,35	120458,96
167	93834,43	120458,50
168	93834,47	120458,03
169	93834,46	120457,56
170	93834,40	120457,09
171	93834,29	120456,63
172	93833,86	120455,63
173	93833,15	120454,65
174	93832,17	120453,93
175	93831,04	120453,49
176	93829,83	120453,41
177	93662,81	120458,63
178	93636,68	120459,45
179	93626,92	120455,39
180	93622,85	120455,35
181	93620,82	120454,85
182	93621,98	120449,92
183	93623,23	120444,57
184	93626,59	120430,22
185	93627,10	120426,50
186	93627,06	120421,88
187	93626,59	120418,80
188	93625,23	120414,68
189	93623,68	120411,77
190	93621,92	120409,37
191	93620,36	120407,79

1	2	3
192	93619,41	120406,83
193	93616,78	120404,86
194	93614,49	120403,58
195	93613,47	120403,17
196	93611,49	120402,38
197	93608,52	120401,64
198	93605,29	120401,27
199	93574,44	120402,31
200	93518,83	120404,64
201	93513,12	120404,89
202	93507,88	120405,66
203	93506,52	120406,06
204	93504,91	120406,66
205	93503,35	120407,40
206	93501,85	120408,26
207	93499,76	120409,77
208	93496,97	120412,54
209	93494,89	120415,51
210	93482,28	120407,01
211	93479,69	120405,15
212	93466,89	120396,17
213	93463,38	120393,84
214	93465,03	120391,11
215	93468,65	120392,36
216	93472,32	120393,47
217	93476,03	120394,44
218	93479,78	120395,26
219	93483,55	120395,94
220	93487,35	120396,48
221	93491,16	120396,87
222	93493,08	120397,00
223	93494,99	120397,12
224	93498,82	120397,21
225	93502,66	120397,17
226	93528,17	120396,35
227	93530,52	120396,27
228	93605,25	120393,86
229	93661,88	120392,04
Внутренний контур 1, земельный участок с кадастровым номером 78:11:0006018:1003		
1	93892,57	120400,89
2	93898,61	120400,86
3	93898,80	120416,15
4	93898,88	120421,76
5	93899,02	120429,02
6	93886,27	120429,50
7	93886,12	120414,27

1	2	3
8	93886,13	120414,23
9	93890,17	120413,75
10	93891,04	120412,46
11	93891,63	120410,55
Внутренний контур 2		
1	94076,23	120367,86
2	94076,20	120365,46
3	94084,08	120365,27
4	94084,17	120367,52
5	94089,12	120367,58
6	94089,37	120367,88
7	94089,41	120372,57
8	94091,27	120372,68
9	94096,14	120375,90
10	94096,43	120375,47
11	94097,52	120376,26
12	94097,24	120376,68
13	94107,59	120383,59
14	94107,59	120387,22
15	94107,95	120387,22
16	94108,00	120388,65
17	94107,59	120388,65
18	94107,59	120390,10
19	94085,37	120390,10
20	94085,00	120392,07
21	94081,90	120392,15
22	94079,12	120392,56
23	94077,77	120392,60
24	94076,82	120391,88
25	94075,97	120391,05
26	94075,23	120390,12
27	94074,61	120389,12
28	94073,71	120389,53
29	94073,36	120388,65
30	94075,73	120387,60
31	94075,39	120386,72
32	94075,21	120385,80
33	94075,19	120384,87
34	94075,33	120383,94
35	94075,62	120383,05
36	94076,06	120382,23
37	94077,22	120381,77
38	94077,35	120372,88
39	94078,40	120372,77
40	94078,29	120367,84

1	2	3
<b>Внутренний контур 3, образуемый земельный участок 17</b>		
1	94083,99	120418,56
2	94079,85	120414,38
3	94078,38	120409,17
4	94079,52	120403,88
5	94083,86	120399,14
6	94089,76	120396,98
7	94097,71	120396,73
8	94098,45	120420,38
9	94090,42	120420,63
<b>Внутренний контур 4</b>		
1	93659,39	120400,09
2	93710,97	120398,48
3	93849,59	120394,15
4	93850,45	120394,75
5	93849,96	120409,84
6	93836,98	120431,22
7	93834,76	120433,36
8	93775,64	120435,19
9	93769,79	120435,24
10	93711,94	120437,20
11	93697,60	120437,69
12	93691,65	120437,88
13	93660,30	120438,74
<b>Образуемый земельный участок 32</b>		
1	93605,25	120393,86
2	93607,18	120390,75
3	93629,63	120388,10
4	93665,70	120386,95
5	93663,28	120390,93
6	93661,88	120392,04
<b>Образуемый земельный участок 33</b>		
1	93620,36	120407,79
2	93621,92	120409,37
3	93623,68	120411,77
4	93625,23	120414,68
5	93626,59	120418,80
6	93627,06	120421,88
7	93627,10	120426,50
8	93626,59	120430,22
9	93623,23	120444,57
10	93622,20	120442,66
11	93621,63	120439,68
12	93620,18	120410,15
<b>Образуемый земельный участок 34</b>		
1	93494,89	120415,51



1	2	3
2	93496,97	120412,54
3	93499,76	120409,77
4	93501,85	120408,26
5	93503,35	120407,40
6	93504,91	120406,66
7	93506,52	120406,06
8	93507,88	120405,66
9	93513,12	120404,89
10	93518,83	120404,64
11	93574,44	120402,31
12	93605,29	120401,27
13	93608,52	120401,64
14	93611,49	120402,38
15	93613,47	120403,17
16	93612,14	120403,45
17	93529,56	120406,11
18	93523,43	120406,39
19	93517,91	120406,99
20	93514,97	120407,55
21	93512,32	120408,24
22	93509,55	120409,16
23	93506,59	120410,37
24	93504,11	120411,59
25	93501,81	120412,92
26	93499,52	120414,47
27	93498,84	120415,53
28	93498,83	120417,36
29	93499,87	120418,75
<b>Образуемый земельный участок 35</b>		
1	93220,27	120905,31
2	93226,42	120903,57
3	93226,68	120904,72
4	93242,05	120975,19
5	93244,65	120980,02
6	93247,26	120984,89
7	93251,51	120990,70
8	93265,82	121047,10
9	93267,02	121051,50
10	93268,01	121055,43
11	93286,44	121128,32
12	93280,53	121129,84
13	93264,51	121067,35
14	93258,42	121052,04
15	93249,01	121054,39
16	93247,48	121048,61
17	93235,74	121002,17

1	2	3
18	93232,25	120988,41
19	93231,17	120983,60
20	93231,25	120983,58
21	93232,20	120981,54
22	93236,50	120978,91
<b>Контур публичного сервитута 1</b>		
1	93606,49	120485,83
2	93650,97	120511,67
3	93641,53	120528,06
4	93639,55	120531,50
5	93630,12	120525,63
6	93621,17	120520,06
7	93599,60	120506,39
8	93580,90	120494,45
9	93572,15	120488,87
10	93546,57	120472,44
11	93532,73	120463,45
12	93506,58	120446,12
13	93497,29	120440,79
14	93486,29	120433,21
15	93464,96	120419,90
16	93452,40	120412,01
17	93463,38	120393,84
18	93466,89	120396,17
19	93479,69	120405,15
20	93482,28	120407,01
21	93494,89	120415,51
22	93499,87	120418,75
23	93508,71	120424,89
24	93508,21	120425,65
25	93521,93	120435,03
26	93522,45	120434,31
27	93528,84	120438,71
28	93528,38	120439,40
29	93542,41	120448,99
30	93543,05	120448,11
31	93562,04	120460,55
32	93581,42	120472,95
33	93582,98	120473,42
34	93584,43	120473,01
35	93598,58	120481,24
<b>Контур публичного сервитута 2</b>		
1	93561,51	120395,27
2	93561,51	120390,28
3	93571,51	120390,28
4	93571,51	120394,95

1	2	3
<b>Контур публичного сервитута 3</b>		
1	93765,56	120460,97
2	93765,46	120455,42
3	93775,45	120455,11
4	93775,55	120460,60
<b>Контур публичного сервитута 4</b>		
1	93861,63	120474,72
2	93858,22	120472,93
3	93866,94	120458,49
4	93870,57	120460,59
<b>Контур публичного сервитута 5</b>		
1	93317,35	120813,93
2	93323,08	120809,63
3	93323,31	120809,61
4	93320,77	120813,75
<b>Контур публичного сервитута 6</b>		
1	93320,77	120813,75
2	93323,31	120809,61
3	93325,93	120809,48
4	93326,13	120813,47
<b>Контур публичного сервитута 7</b>		
1	93379,53	120764,82
2	93384,76	120772,08
3	93381,51	120774,42
4	93371,70	120760,79
5	93373,66	120760,62
<b>Контур публичного сервитута 8</b>		
1	94151,97	120375,70
2	94134,69	120372,63
3	94117,05	120367,03
4	94108,99	120361,94
5	94113,42	120361,68
6	94113,84	120361,75
7	94116,39	120362,13
8	94116,89	120363,00
9	94117,98	120362,79
10	94119,96	120364,16
11	94122,11	120364,71
12	94123,05	120365,21
13	94125,47	120365,57
14	94126,00	120366,26
15	94126,77	120366,04
16	94129,09	120367,27
17	94130,02	120367,42
18	94132,12	120368,26
19	94134,48	120368,39

1	2	3
20	94135,10	120369,20
21	94136,11	120368,85
22	94138,20	120370,01
23	94140,30	120370,32
24	94141,30	120370,72
25	94143,71	120370,78
26	94144,33	120371,46
27	94145,21	120371,12
28	94147,48	120372,14
29	94148,51	120372,20
30	94150,73	120372,92
31	94153,20	120372,77
32	94153,87	120373,49
33	94154,80	120373,05
34	94157,09	120374,11
35	94159,42	120374,16
36	94160,22	120374,33
37	94161,02	120374,27
38	94162,81	120374,30
39	94163,35	120374,79
40	94164,09	120374,44
41	94164,96	120374,60
42	94166,56	120375,11
43	94167,50	120375,10
44	94169,67	120375,54
45	94172,13	120375,17
46	94172,84	120375,74
47	94173,68	120375,26
48	94176,06	120375,98
49	94178,33	120375,83
50	94179,20	120375,96
51	94181,58	120375,55
52	94182,37	120376,07
53	94183,19	120375,57
54	94183,19	120378,28
55	94176,11	120378,50
<b>Контур публичного сервитута 9</b>		
1	94159,98	120446,08
2	94160,33	120438,29
3	94156,32	120438,48
4	94156,03	120444,85
5	94129,51	120487,15
6	94120,19	120491,23
7	94121,86	120494,86
8	94132,24	120490,32
<b>Контур публичного сервитута 10</b>		

1	2	3
1	92891,52	120265,26
2	92982,61	120323,15
3	93029,94	120348,65
4	93032,70	120344,32
5	93044,04	120351,33
6	93041,86	120355,07
7	93094,03	120383,18
8	93155,35	120420,68
9	93192,95	120448,71
10	93214,11	120462,00
11	93237,23	120476,53
12	93249,71	120484,37
13	93252,13	120480,54
14	93255,52	120475,18
15	93269,50	120477,05
16	93284,91	120477,82
17	93300,33	120477,28
18	93315,66	120475,46
19	93330,78	120472,36
20	93337,75	120470,33
21	93345,24	120468,16
22	93345,84	120467,91
23	93353,81	120464,61
24	93349,05	120473,11
25	93343,73	120478,92
26	93339,24	120484,50
27	93337,29	120487,46
28	93330,77	120500,41
29	93324,66	120511,26
30	93321,22	120515,87
31	93317,14	120519,98
32	93313,86	120524,79
33	93306,84	120537,93
34	93299,94	120551,56
35	93292,65	120567,97
36	93285,23	120585,86
37	93282,09	120592,88
38	93279,12	120598,45
39	93276,02	120603,11
40	93269,31	120611,57
41	93267,35	120614,83
42	93264,78	120620,10
43	93264,22	120622,58
44	93264,29	120625,82
45	93265,70	120635,69
46	93265,88	120642,27

1	2	3
47	93264,46	120658,81
48	93263,18	120669,10
49	93260,82	120682,75
50	93258,45	120694,47
51	93256,25	120702,80
52	93253,28	120713,17
53	93249,93	120725,12
54	93246,38	120748,04
55	93245,31	120757,97
56	93244,33	120778,93
57	93243,89	120787,78
58	93242,62	120796,30
59	93242,54	120805,50
60	93242,67	120815,88
61	93242,26	120823,92
62	93241,92	120823,83
63	93234,99	120821,06
64	93226,89	120816,39
65	93223,81	120814,11
66	93218,00	120809,73
67	93216,27	120808,08
68	93211,64	120803,69
69	93207,38	120798,50
70	93201,07	120762,87
71	93196,18	120734,90
72	93197,36	120734,69
73	93196,11	120727,97
74	93195,01	120728,09
75	93193,43	120720,57
76	93191,49	120710,69
77	93191,95	120710,60
78	93189,62	120698,63
79	93179,62	120647,36
80	93178,09	120639,33
81	93136,56	120619,78
82	93111,07	120624,21
83	93100,78	120635,75
84	93083,09	120639,17
85	93021,41	120651,11
86	93016,69	120652,02
87	93009,24	120653,35
88	92952,01	120662,12
89	92949,21	120662,63
90	92946,08	120646,12
91	92840,38	120666,32
92	92837,07	120666,07

1	2	3
93	92830,33	120667,34
94	92827,20	120667,95
95	92773,41	120678,36
96	92697,69	120693,35
97	92695,86	120683,55
98	92692,74	120666,84
99	92686,98	120631,28
100	92683,90	120614,56
101	92682,08	120604,73
102	92685,70	120604,03
103	92741,24	120593,05
104	92769,40	120587,59
105	92769,80	120587,58
106	92833,37	120575,18
107	92997,02	120543,73
108	93001,84	120540,70
109	93004,82	120538,43
110	93008,22	120535,49
111	93011,77	120531,26
112	93015,32	120526,28
113	93019,02	120520,67
114	93024,02	120512,02
115	93027,82	120504,00
116	93031,21	120495,22
117	93031,80	120485,27
118	93030,32	120473,43
119	93028,96	120467,16
120	93028,26	120463,94
121	93024,12	120454,72
122	93018,96	120446,94
123	92999,75	120428,71
124	92893,25	120352,12
125	92879,86	120342,38
126	92853,87	120323,48
127	92856,12	120320,00
128	92886,00	120273,81
<b>Контур публичного сервитута 11</b>		
1	92763,31	120680,36
2	92766,75	120696,84
3	92755,00	120699,30
4	92751,54	120682,69
<b>Контур публичного сервитута 12</b>		
1	93101,62	120639,73
2	93103,75	120649,94
3	93077,77	120654,77
4	93074,90	120640,75

1	2	3
5	93083,09	120639,17
6	93083,88	120643,20
<b>Контур публичного сервитута 13</b>		
1	93154,66	120628,30
2	93160,67	120631,13
3	93152,97	120640,09
4	93140,64	120642,66
5	93138,91	120632,82
6	93145,54	120631,43
7	93145,62	120630,24
<b>Контур публичного сервитута 14</b>		
1	93136,56	120619,78
2	93148,82	120625,55
3	93138,00	120627,86
<b>Контур публичного сервитута 15</b>		
1	93561,51	120395,27
2	93530,52	120396,27
3	93531,16	120394,54
4	93531,39	120394,14
5	93561,51	120393,17
6	93571,51	120392,85
7	93596,19	120392,05
8	93607,18	120390,75
9	93605,25	120393,86
10	93571,51	120394,95
<b>Контур публичного сервитута 16</b>		
1	93270,78	120683,81
2	93272,40	120673,25
3	93275,64	120660,24
4	93279,46	120645,10
5	93284,35	120622,39
6	93288,14	120610,74
7	93293,10	120598,36
8	93307,17	120567,77
9	93315,79	120550,52
10	93327,59	120527,42
11	93331,35	120520,83
12	93336,68	120512,63
13	93343,23	120503,54
14	93360,05	120483,22
15	93361,74	120481,12
16	93365,40	120479,12
17	93369,08	120478,08
18	93369,48	120477,07
19	93369,40	120475,77
20	93367,70	120473,02



1	2	3
21	93367,47	120471,76
22	93368,33	120469,62
23	93368,87	120469,95
24	93372,16	120471,89
25	93375,72	120477,06
26	93375,68	120482,51
27	93409,41	120506,21
28	93424,94	120517,13
29	93447,35	120532,87
30	93475,14	120587,50
31	93559,22	120640,71
32	93574,58	120706,30
33	93582,74	120741,15
34	93634,63	120793,45
35	93628,44	120805,69
36	93590,25	120881,20
37	93589,80	120882,09
38	93582,03	120877,16
39	93536,43	120848,21
40	93527,07	120842,27
41	93493,61	120825,31
42	93492,77	120824,97
43	93492,01	120824,48
44	93441,63	120798,45
45	93421,88	120788,24
46	93410,45	120782,34
47	93387,20	120770,32
48	93373,66	120760,62
49	93359,66	120761,87
50	93345,26	120771,97
51	93323,50	120809,31
52	93310,18	120819,31
53	93300,74	120823,61
54	93288,04	120827,52
55	93279,82	120829,01
56	93278,29	120829,04
57	93271,95	120829,17
58	93269,67	120829,05
59	93261,51	120828,62
60	93258,24	120828,09
61	93256,96	120827,76
62	93253,42	120826,83
63	93270,78	120683,81
64	93272,40	120673,25
65	93275,64	120660,24
66	93279,46	120645,10

1	2	3
67	93284,35	120622,39
68	93288,14	120610,74
69	93293,10	120598,36
70	93307,17	120567,77
71	93315,79	120550,52
72	93327,59	120527,42
73	93331,35	120520,83
74	93336,68	120512,63
75	93343,23	120503,54
<b>Внутренний контур 1</b>		
1	93360,02	120522,82
2	93387,43	120543,59
3	93383,99	120551,32
4	93403,96	120565,46
5	93401,76	120569,37
6	93396,94	120577,94
7	93394,53	120582,05
8	93387,44	120594,43
9	93358,97	120578,12
10	93363,97	120569,39
11	93361,92	120565,69
12	93345,90	120553,30
13	93343,50	120547,76
14	93343,79	120545,82
<b>Контур публичного сервитута 17</b>		
1	93819,39	120453,74
2	93819,37	120455,38
3	93817,37	120455,35
4	93817,39	120453,80
<b>Контур публичного сервитута 18</b>		
1	94155,04	120442,86
2	94156,00	120438,50
3	94168,45	120437,90
4	94168,46	120440,06
5	94168,22	120441,24
6	94167,34	120442,29
7	94166,03	120442,58
<b>Контур публичного сервитута 19</b>		
1	94129,19	120487,56
2	94128,48	120487,86
3	94152,58	120448,12
4	94152,57	120450,89
<b>Контур публичного сервитута 20</b>		
1	92684,28	120696,00
2	92686,92	120709,68
3	92687,59	120712,55

1	2	3
4	92688,00	120713,97
5	92688,46	120715,37
6	92688,98	120716,75
7	92689,55	120718,11
8	92690,16	120719,45
9	92690,83	120720,77
10	92691,54	120722,06
11	92692,30	120723,32
12	92693,11	120724,56
13	92693,96	120725,76
14	92694,86	120726,93
15	92695,79	120728,07
16	92696,77	120729,18
17	92697,79	120730,24
18	92698,85	120731,27
19	92699,94	120732,26
20	92701,08	120733,21
21	92702,24	120734,11
22	92767,92	120783,17
23	92802,26	120808,83
24	92843,95	120839,99
25	92828,47	120859,94
26	92820,88	120869,71
27	92813,28	120879,50
28	92726,57	120814,70
29	92710,58	120802,75
30	92706,89	120799,99
31	92701,38	120801,06
32	92570,79	120826,33
33	92556,65	120855,77
34	92529,25	120912,82
35	92504,34	120900,99
36	92484,14	120891,28
37	92509,65	120838,16
38	92487,53	120723,86
39	92376,26	120745,39
40	92371,11	120746,39
41	92360,38	120748,11
42	92251,70	120769,18
43	92172,51	120784,54
44	92159,27	120716,08
45	92163,45	120715,27
46	92173,53	120713,32
47	92187,99	120710,52
48	92258,43	120696,89
49	92320,53	120684,87

1	2	3
50	92335,26	120682,02
51	92467,80	120656,38
52	92482,53	120653,53
53	92485,47	120652,96
54	92578,84	120634,89
55	92619,98	120626,93
56	92618,04	120616,92
57	92637,65	120612,94
58	92639,62	120623,13
59	92653,03	120620,53
60	92655,79	120634,77
61	92669,04	120632,21
62	92682,37	120686,16
<b>Внутренний контур 1</b>		
1	92574,60	120730,91
2	92557,82	120734,16
3	92541,22	120737,37
4	92539,90	120730,55
5	92536,98	120715,47
6	92570,36	120709,02
<b>Контур публичного сервитута 21</b>		
1	93289,41	121172,89
2	93286,62	121179,40
3	93284,03	121183,71
4	93271,65	121174,15
5	93260,00	121165,15
6	93262,89	121161,07
7	93266,30	121155,62
8	93271,17	121159,26

5. Вид разрешенного использования образуемых и существующих земельных участков, предназначенных для размещения линейного объекта регионального значения и объектов капитального строительства, проектируемых в составе линейного объекта регионального значения «Транспортная развязка Широкой магистрали скоростного движения на пересечении с Союзным пр. и пр. Энергетиков на участке от ул. Коллонтай до р. Б. Охты со строительством путепровода через железнодорожные пути».

Условный номер образуемого земельного участка	Кадастровый номер земельного участка, из которого образуется земельный участок / кадастровый номер существующего земельного участка	Вид разрешенного использования образуемого и существующего земельного участка
1	2	3
1	78:11:0006015:1116	Земельные участки (территории) общего пользования – улично-дорожная сеть

1	2	3
2	78:11:0601702:3003	Земельные участки (территории) общего пользования – улично-дорожная сеть
3	78:11:0006019:1018	Земельные участки (территории) общего пользования – улично-дорожная сеть
4	78:11:0006018:1044	Земельные участки (территории) общего пользования – улично-дорожная сеть
5	78:11:0601702:12	Земельные участки (территории) общего пользования – улично-дорожная сеть
6	78:11:0006018:1338	Земельные участки (территории) общего пользования – улично-дорожная сеть
7	—	Земельные участки (территории) общего пользования – улично-дорожная сеть
8	78:11:0006018:30	Земельные участки (территории) общего пользования – улично-дорожная сеть
9	78:11:0006018:1332	Земельные участки (территории) общего пользования – улично-дорожная сеть
10	78:11:0006018:1332	Земельные участки (территории) общего пользования – улично-дорожная сеть
11	78:11:0006018:1332	Земельные участки (территории) общего пользования – улично-дорожная сеть
12	78:12:0000000:3240	Земельные участки (территории) общего пользования – улично-дорожная сеть
13	78:12:0006319:1030	Земельные участки (территории) общего пользования – улично-дорожная сеть
14	78:12:0631901:38	Земельные участки (территории) общего пользования – улично-дорожная сеть
15	—	Земельные участки (территории) общего пользования – улично-дорожная сеть
16	78:11:0006018:1332	Земельные участки (территории) общего пользования – улично-дорожная сеть
17	—	Предоставление коммунальных услуг
18	78:11:0006018:1275	Земельные участки (территории) общего пользования – улично-дорожная сеть
19	—	Земельные участки (территории) общего пользования – улично-дорожная сеть
20	—	Предоставление коммунальных услуг
21	78:12:0631901:1025	Земельные участки (территории) общего пользования – улично-дорожная сеть
22	78:11:0006018:1332	Земельные участки (территории) общего пользования – улично-дорожная сеть
23	78:11:0006018:1332	Земельные участки (территории) общего пользования – улично-дорожная сеть

1	2	3
24	78:12:0006317:1013	Земельные участки (территории) общего пользования – улично-дорожная сеть
25	78:11:0006018:1332	Земельные участки (территории) общего пользования – улично-дорожная сеть
26	—	Земельные участки (территории) общего пользования – улично-дорожная сеть
27	—	Земельные участки (территории) общего пользования – улично-дорожная сеть
28	78:12:0631901:1025	Предоставление коммунальных услуг
29	78:12:0000000:3240	Предоставление коммунальных услуг
30	78:12:0000000:3240	Предоставление коммунальных услуг
31	78:11:0006018:1093	Земельные участки (территории) общего пользования – улично-дорожная сеть
32	78:11:0601702:5	Земельные участки (территории) общего пользования – улично-дорожная сеть
33	78:11:0006018:1332	Земельные участки (территории) общего пользования – улично-дорожная сеть
34	78:11:0006018:1332	Земельные участки (территории) общего пользования – улично-дорожная сеть
35	78:12:0006317:1001	Земельные участки (территории) общего пользования – улично-дорожная сеть
—	78:12:0006319:1024	Земельные участки (территории) общего пользования – улично-дорожная сеть
—	78:11:0006018:1315	Земельные участки (территории) общего пользования – улично-дорожная сеть
—	78:11:0006018:1314	Земельные участки (территории) общего пользования – улично-дорожная сеть
—	78:11:0006018:1337	Земельные участки (территории) общего пользования – улично-дорожная сеть
—	78:11:0006018:1003	Земельные участки (территории) общего пользования – улично-дорожная сеть
—	78:11:0006016:3202	Земельные участки (территории) общего пользования – улично-дорожная сеть
—	78:11:0006016:1013	Земельные участки (территории) общего пользования – улично-дорожная сеть
—	78:11:0006016:1012	Земельные участки (территории) общего пользования – улично-дорожная сеть
—	78:11:0006016:1015	Земельные участки (территории) общего пользования – улично-дорожная сеть
—	78:11:0006018:26	Земельные участки (территории) общего пользования – улично-дорожная сеть

