

**ПРАВИТЕЛЬСТВО САНКТ-ПЕТЕРБУРГА****ПОСТАНОВЛЕНИЕ**

окуд

22.10.2024№ 909

Об утверждении проекта планировки с проектом межевания территории для размещения линейных объектов регионального значения «Улица вокруг собора Феодоровской иконы Божией Матери, улица № 1 от собора Феодоровской иконы Божией Матери до Товарного пер.», расположенной в границах территории исторического поселения федерального значения город Санкт-Петербург

В соответствии со статьями 45 и 46 Градостроительного кодекса Российской Федерации и в целях обеспечения градостроительного развития территории для размещения линейных объектов регионального значения «Улица вокруг собора Феодоровской иконы Божией Матери, улица № 1 от собора Феодоровской иконы Божией Матери до Товарного пер.», расположенной в границах территории исторического поселения федерального значения город Санкт-Петербург, Правительство Санкт-Петербурга

ПОСТАНОВЛЯЕТ:

1. Утвердить проект планировки территории для размещения линейных объектов регионального значения «Улица вокруг собора Феодоровской иконы Божией Матери, улица № 1 от собора Феодоровской иконы Божией Матери до Товарного пер.», расположенной в границах территории исторического поселения федерального значения город Санкт-Петербург, в составе:

1.1. Чертеж красных линий территории для размещения линейных объектов регионального значения «Улица вокруг собора Феодоровской иконы Божией Матери, улица № 1 от собора Феодоровской иконы Божией Матери до Товарного пер.», расположенной в границах территории исторического поселения федерального значения город Санкт-Петербург (границы территории, в отношении которой осуществляется подготовка проекта планировки; существующие красные линии), согласно приложению № 1.

1.2. Чертеж границ зон планируемого размещения линейных объектов регионального значения «Улица вокруг собора Феодоровской иконы Божией Матери, улица № 1 от собора Феодоровской иконы Божией Матери до Товарного пер.», расположенных в границах территории исторического поселения федерального значения город Санкт-Петербург (границы территории, в отношении которой осуществляется

подготовка проекта планировки; границы зон планируемого размещения линейных объектов регионального значения; номера характерных точек границ зон планируемого размещения линейных объектов регионального значения, в том числе точек начала и окончания, точек изменения описания границ таких зон), согласно приложению № 2.

1.3. Положение о размещении линейных объектов регионального значения «Улица вокруг собора Феодоровской иконы Божией Матери, улица № 1 от собора Феодоровской иконы Божией Матери до Товарного пер.», расположенных в границах территории исторического поселения федерального значения город Санкт-Петербург, согласно приложению № 3.

2. Утвердить проект межевания территории для размещения линейных объектов регионального значения «Улица вокруг собора Феодоровской иконы Божией Матери, улица № 1 от собора Феодоровской иконы Божией Матери до Товарного пер.», расположенной в границах территории исторического поселения федерального значения город Санкт-Петербург, в составе:

2.1. Чертеж межевания территории для размещения линейных объектов регионального значения «Улица вокруг собора Феодоровской иконы Божией Матери, улица № 1 от собора Феодоровской иконы Божией Матери до Товарного пер.», расположенной в границах территории исторического поселения федерального значения город Санкт-Петербург (красные линии), согласно приложению № 4.

2.2. Перечень образуемых земельных участков; перечень координат характерных точек образуемых земельных участков; сведения о границах территории, применительно к которой осуществляется подготовка проекта межевания, содержащие перечень координат характерных точек таких границ в системе координат, используемой для ведения Единого государственного реестра недвижимости; вид разрешенного использования образуемых земельных участков, предназначенных для размещения линейных объектов регионального значения «Улица вокруг собора Феодоровской иконы Божией Матери, улица № 1 от собора Феодоровской иконы Божией Матери до Товарного пер.», расположенных в границах территории исторического поселения федерального значения город Санкт-Петербург, согласно приложению № 5.

2.3. Чертеж межевания территории для размещения линейных объектов регионального значения «Улица вокруг собора Феодоровской иконы Божией Матери, улица № 1 от собора Феодоровской иконы Божией Матери до Товарного пер.», расположенной в границах территории исторического поселения федерального значения город Санкт-Петербург (границы и условные номера образуемых земельных участков, в том числе в отношении которых предполагается их резервирование и (или) изъятие для государственных нужд), согласно приложению № 6.

3. Постановление вступает в силу на следующий день после его официального опубликования.

4. Контроль за выполнением постановления возложить на вице-губернатора Санкт-Петербурга Линченко Н.В.

Губернатор
Санкт-Петербурга

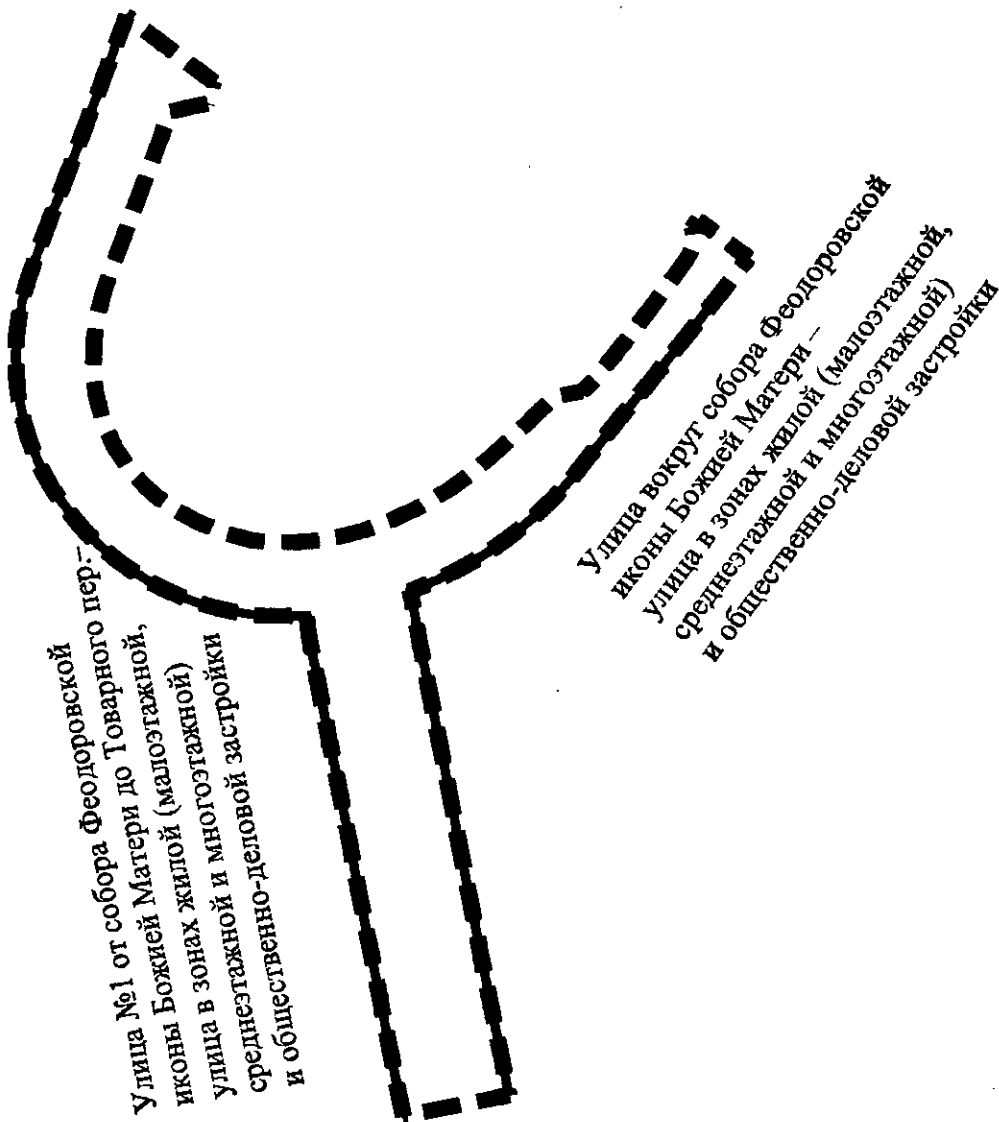


А.Д.Беглов



ЧЕРТЕЖ

красных линий территории для размещения линейных объектов регионального значения «Улица вокруг собора Феодоровской иконы Божией Матери, улица №1 от собора Феодоровской иконы Божией Матери до Товарного пер.», расположенной в границах территории исторического поселения федерального значения город Санкт-Петербург (границы территории, в отношении которой осуществляется подготовка проекта планировки; существующие красные линии)



Условные обозначения



— границы территории, в отношении которой осуществляется подготовка проекта планировки

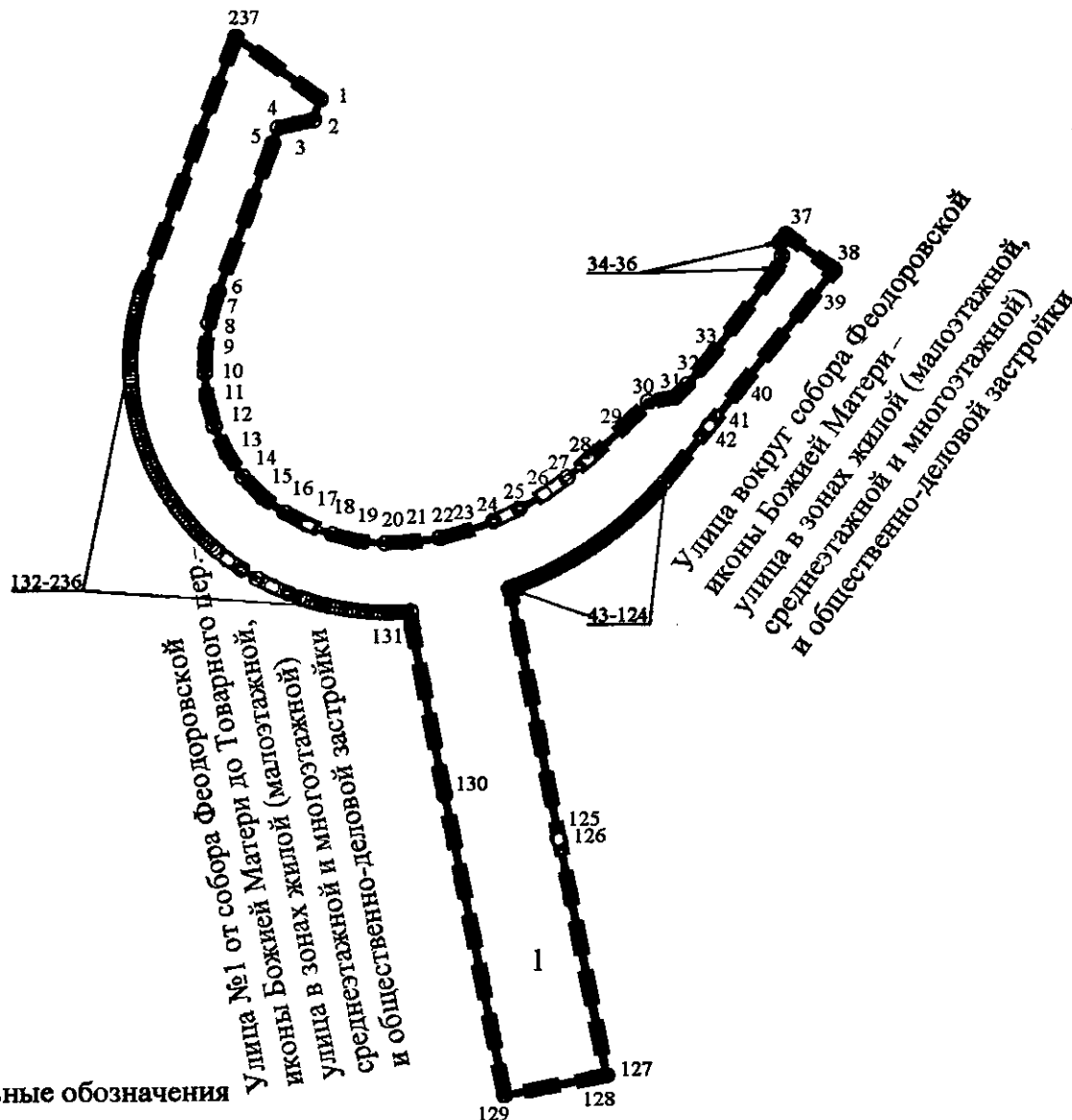


— существующие красные линии




ЧЕРТЕЖ

границ зон планируемого размещения линейных объектов регионального значения «Улица вокруг собора Феодоровской иконы Божией Матери, улица №1 от собора Феодоровской иконы Божией Матери до Товарного пер.», расположенных в границах территории исторического поселения федерального значения город Санкт-Петербург (границы территории, в отношении которой осуществляется подготовка проекта планировки; границы зон планируемого размещения линейных объектов регионального значения; номера характерных точек границ зон планируемого размещения линейных объектов регионального значения, в том числе точек начала и окончания, точек изменения описания границ таких зон)



Условные обозначения

- ■ ■ — границы территории, в отношении которой осуществляется подготовка проекта планировки
- — — — — границы зон планируемого размещения линейных объектов регионального значения
- 07 — номера характерных точек границ зон планируемого размещения линейных объектов регионального значения, в том числе точек начала и окончания, точек изменения описания границ таких зон
- 1 — номер зоны планируемого размещения линейных объектов регионального значения



Приложение № 3
к постановлению
Правительства Санкт-Петербурга
от 22.10.2024 № 909

ПОЛОЖЕНИЕ
о размещении линейных объектов регионального значения
«Улица вокруг собора Феодоровской иконы Божией Матери, улица № 1
от собора Феодоровской иконы Божией Матери до Товарного пер.»,
расположенных в границах территории исторического поселения
федерального значения город Санкт-Петербург

1. Наименование, основные характеристики и назначение планируемых для размещения линейных объектов регионального значения «Улица вокруг собора Феодоровской иконы Божией Матери, улица № 1 от собора Феодоровской иконы Божией Матери до Товарного пер.», расположенных в границах территории исторического поселения федерального значения город Санкт-Петербург.

Наименование: линейные объекты регионального значения «Улица вокруг собора Феодоровской иконы Божией Матери, улица № 1 от собора Феодоровской иконы Божией Матери до Товарного пер.», расположенные в границах территории исторического поселения федерального значения город Санкт-Петербург (далее – линейные объекты регионального значения).

Основные характеристики линейных объектов регионального значения:

1.1. Улица вокруг собора Феодоровской иконы Божией Матери.

Категория	Улицы в зонах жилой (малозэтажной, среднеэтажной и многоэтажной) и общественно-деловой застройки
Протяженность	0,225 км
Пропускная способность	4435 прив.ед./сутки
Проектная мощность	4435 прив.ед./сутки
Грузонапряженность	2,2 до 5,7 млн.брутто т/год
Интенсивность движения	От 2183 до 4714 физ.ед./сутки

Назначение: автомобильная дорога регионального значения.

1.2. Улица № 1 от собора Феодоровской иконы Божией Матери до Товарного пер.

Категория	Улицы в зонах жилой (малозэтажной, среднеэтажной и многоэтажной) и общественно-деловой застройки
Протяженность	0,114 км
Пропускная способность	4435 прив.ед./сутки
Проектная мощность	4435 прив.ед./сутки
Грузонапряженность	2,2 до 5,7 млн.брутто т/год
Интенсивность движения	От 2183 до 4714 физ.ед./сутки

Назначение: автомобильная дорога регионального значения.

2. Границы зоны планируемого размещения линейных объектов регионального значения устанавливаются в границах внутригородского муниципального образования

города федерального значения Санкт-Петербурга муниципальный округ Лиговка-Ямская, расположенного в границах Центрального района Санкт-Петербурга.

3. Перечень координат характерных точек границ зон планируемого размещения линейных объектов регионального значения.

Номер точки	X(м)	Y(м)
1	2	3
1	93210,13	116652,09
2	93205,70	116650,81
3	93204,97	116647,31
4	93204,08	116643,59
5	93200,73	116642,39
6	93169,14	116631,06
7	93167,51	116630,47
8	93162,24	116629,14
9	93156,85	116628,40
10	93151,41	116628,26
11	93145,99	116628,72
12	93140,03	116630,24
13	93134,40	116632,76
14	93129,28	116636,18
15	93124,82	116640,42
16	93121,61	116644,86
17	93118,95	116649,66
18	93116,86	116654,73
19	93115,39	116660,01
20	93114,99	116665,71
21	93115,23	116671,42
22	93116,10	116677,08
23	93117,59	116682,60
24	93119,73	116688,18
25	93122,37	116693,55
26	93125,48	116698,65
27	93129,04	116703,45
28	93133,03	116707,91
29	93139,68	116714,93
30	93145,19	116720,21
31	93146,18	116725,80
32	93148,88	116728,45
33	93156,25	116734,20
34	93173,98	116746,95
35	93176,66	116747,99
36	93179,73	116747,57
37	93181,34	116748,81
38	93173,59	116758,86

1	2	3
39	93167,46	116754,13
40	93148,23	116739,29
41	93140,18	116733,03
42	93139,78	116732,72
43	93128,04	116723,72
44	93126,73	116722,51
45	93126,37	116722,20
46	93126,01	116721,88
47	93125,66	116721,57
48	93125,30	116721,25
49	93124,95	116720,93
50	93124,59	116720,60
51	93124,24	116720,28
52	93123,90	116719,95
53	93123,55	116719,62
54	93123,21	116719,29
55	93122,87	116718,96
56	93122,53	116718,62
57	93122,19	116718,28
58	93121,85	116717,94
59	93121,52	116717,60
60	93121,19	116717,25
61	93120,86	116716,91
62	93120,53	116716,56
63	93120,21	116716,21
64	93119,89	116715,85
65	93119,57	116715,50
66	93119,25	116715,14
67	93118,93	116714,78
68	93118,62	116714,42
69	93118,31	116714,06
70	93118,00	116713,69
71	93117,70	116713,33
72	93117,39	116712,96
73	93117,09	116712,59
74	93116,79	116712,22
75	93116,49	116711,84
76	93116,20	116711,47
77	93115,91	116711,09
78	93115,62	116710,71
79	93115,33	116710,33
80	93115,04	116709,94
81	93114,76	116709,56

1	2	3
82	93114,48	116709,17
83	93114,20	116708,78
84	93113,93	116708,39
85	93113,66	116708,00
86	93113,39	116707,60
87	93113,12	116707,21
88	93112,85	116706,81
89	93112,59	116706,41
90	93112,33	116706,01
91	93112,07	116705,61
92	93111,82	116705,21
93	93111,56	116704,80
94	93111,31	116704,39
95	93111,06	116703,98
96	93110,82	116703,57
97	93110,58	116703,16
98	93110,34	116702,75
99	93110,10	116702,33
100	93109,87	116701,92
101	93109,63	116701,50
102	93109,40	116701,08
103	93109,18	116700,66
104	93108,95	116700,24
105	93108,73	116699,82
106	93108,51	116699,39
107	93108,30	116698,96
108	93108,08	116698,54
109	93107,87	116698,11
110	93107,66	116697,68
111	93107,46	116697,25
112	93107,26	116696,81
113	93107,06	116696,38
114	93106,86	116695,94
115	93106,66	116695,51
116	93106,47	116695,07
117	93106,28	116694,63
118	93106,10	116694,19
119	93105,91	116693,75
120	93105,73	116693,31
121	93105,56	116692,86
122	93105,38	116692,42
123	93105,21	116691,97
124	93105,04	116691,53

1	2	3
125	93051,42	116701,63
126	93050,95	116701,72
127	93000,13	116711,30
128	92999,55	116708,37
129	92995,97	116690,20
130	93060,93	116677,96
131	93096,22	116671,31
132	93100,11	116670,96
133	93100,04	116670,07
134	93099,98	116669,17
135	93099,93	116668,28
136	93099,91	116667,38
137	93099,89	116666,49
138	93099,90	116665,59
139	93099,91	116664,70
140	93099,94	116663,80
141	93099,99	116662,91
142	93100,05	116662,01
143	93100,13	116661,12
144	93100,22	116660,23
145	93100,33	116659,34
146	93100,45	116658,46
147	93100,59	116657,57
148	93100,74	116656,69
149	93100,91	116655,81
150	93101,09	116654,93
151	93101,29	116654,06
152	93101,50	116653,19
153	93101,72	116652,32
154	93101,96	116651,46
155	93102,22	116650,60
156	93102,49	116649,74
157	93102,77	116648,90
158	93103,07	116648,05
159	93104,00	116645,66
160	93105,53	116642,30
161	93107,30	116639,06
162	93109,28	116635,95
163	93111,47	116632,98
164	93113,26	116630,84
165	93113,85	116630,18
166	93114,45	116629,53
167	93115,07	116628,90

1	2	3
168	93115,69	116628,27
169	93116,32	116627,65
170	93116,96	116627,04
171	93117,62	116626,45
172	93118,28	116625,86
173	93118,95	116625,29
174	93119,63	116624,73
175	93120,33	116624,17
176	93121,03	116623,63
177	93121,74	116623,11
178	93122,45	116622,59
179	93123,18	116622,09
180	93123,91	116621,59
181	93124,66	116621,11
182	93125,41	116620,64
183	93126,16	116620,19
184	93126,93	116619,75
185	93127,70	116619,32
186	93128,48	116618,90
187	93129,27	116618,49
188	93130,06	116618,10
189	93130,86	116617,72
190	93131,67	116617,36
191	93132,48	116617,01
192	93133,29	116616,67
193	93134,12	116616,35
194	93134,94	116616,03
195	93135,78	116615,74
196	93136,61	116615,45
197	93137,46	116615,18
198	93138,30	116614,93
199	93139,15	116614,69
200	93140,01	116614,46
201	93140,87	116614,25
202	93141,73	116614,05
203	93142,59	116613,86
204	93143,46	116613,69
205	93144,33	116613,54
206	93145,20	116613,40
207	93146,08	116613,27
208	93146,96	116613,16
209	93147,84	116613,06
210	93148,72	116612,98

1	2	3
211	93149,60	116612,91
212	93150,48	116612,85
213	93151,36	116612,81
214	93152,25	116612,79
215	93153,13	116612,78
216	93154,02	116612,78
217	93154,90	116612,80
218	93155,78	116612,84
219	93156,67	116612,88
220	93157,55	116612,95
221	93158,43	116613,02
222	93159,31	116613,12
223	93160,19	116613,22
224	93161,06	116613,34
225	93161,94	116613,48
226	93162,81	116613,63
227	93163,68	116613,79
228	93164,54	116613,97
229	93165,41	116614,16
230	93166,27	116614,37
231	93167,12	116614,59
232	93167,97	116614,83
233	93168,82	116615,08
234	93169,67	116615,34
235	93170,51	116615,62
236	93171,34	116615,91
237	93223,69	116634,69

4. Мероприятия по защите сохраняемых объектов капитального строительства (здание, строение, сооружение, объекты, строительство которых не завершено), существующих и строящихся на момент подготовки проекта планировки территории, а также объектов капитального строительства, планируемых к строительству в соответствии с ранее утвержденной документацией по планировке территории, от возможного негативного воздействия в связи с размещением линейных объектов регионального значения.

Перечень мероприятий включает комплексное геотехническое сопровождение строительства для обеспечения надежности и безопасности зданий (сооружений) при строительстве, а также безопасности соседней застройки, на которую может оказать влияние строительство, предварительную оценку геотехнической ситуации, инженерно-геологические изыскания, геотехническое обоснование проекта, технологический регламент ведения работ, мониторинг за сохранностью зданий и сооружений при производстве работ и контроль качества работ, послепостроечный мониторинг.

5. Мероприятия по сохранению объектов культурного наследия от возможного негативного воздействия в связи с размещением линейных объектов регионального значения.

Планировочные решения по строительству линейных объектов регионального значения были разработаны с максимальным сохранением объектов культурного наследия на территориях, непосредственно примыкающих к их границам.

Перечень мероприятий включает предварительную оценку гидротехнической ситуации, инженерно-геологические изыскания, геотехническое обоснование проекта, технологический регламент ведения работ, мониторинг за сохранностью зданий и сооружений при производстве работ и контроль качества работ, послепопостроечный мониторинг.

6. Мероприятия по охране окружающей среды.

Мероприятия по охране окружающей среды, которые будут осуществляться в период строительства и эксплуатации линейных объектов регионального значения.

Перед началом производства строительных работ будут выполнены расчистка территории строительной площадки, планировка подъездов, уложены дорожные плиты под временные дороги, подготовлены площадки для складирования материалов и конструкций, обеспечено временное водоснабжение стройплощадки, при выезде со стройплощадки оборудована мойка колес.

Площадки складирования будут выполнены из дорожных плит. Складирование сыпучих материалов не осуществляется, использование сыпучих материалов проводится «с колес».

Охрана земель в период строительства обеспечивается нулевым балансом при проведении земляных работ, проведением вертикальной планировки и организацией благоустройства территории участка после завершения строительства, складированием материалов, изделий и строительных конструкций на оборудованной площадке, организацией места сбора строительных отходов в соответствии с требованиями СанПиН 2.1.3684-21 «Санитарно-эпидемиологические требования к содержанию территорий городских и сельских поселений, к водным объектам, питьевой воде и питьевому водоснабжению населения, атмосферному воздуху, почвам, жилым помещениям, эксплуатации производственных, общественных помещений, организации и проведению санитарно-противоэпидемических (профилактических) мероприятий» (далее – СанПиН 2.1.3684-21), недопущением проливов топлива автотехники.

Мероприятия по охране земель в период строительства: обеспечение водоотвода с площадки, складирование материалов, изделий и строительных конструкций на оборудованной площадке, использование на строительной площадке биотуалета, запрещение сжигания строительных отходов на строительной площадке, восстановление нарушенных территорий (при необходимости), вертикальная планировка, организация места сбора строительных отходов в соответствии с требованиями СанПиН 2.1.3684-21.

После завершения строительства на расстоянии не более 100 м друг от друга устанавливаются урны. Удаление отходов из урн обеспечиваться не реже одного раза в сутки.

7. Мероприятия по защите территории от чрезвычайных ситуаций природного и техногенного характера, в том числе по обеспечению пожарной безопасности и гражданской обороне.

Территория проектирования находится в пределах границ Санкт-Петербурга, отнесенного к особой группе по гражданской обороне.

Мероприятия по световой маскировке.

Световая маскировка на рассматриваемой территории предусматривается в двух режимах: частичного затемнения и ложного освещения.

Подготовительные мероприятия, обеспечивающие осуществление светомаскировки в этих режимах, должны проводиться заблаговременно, в мирное время.

Управление световой маскировкой наружного освещения осуществляется централизованно, дежурным персоналом (службами охраны) с единого диспетчерского пункта, телемеханическим или дистанционным способом по существующей схеме централизованного управления.

Режим ложного освещения предусматривает полное затемнение наиболее важных зданий и сооружений и ориентирных указателей на территориях, а также освещение ложных и менее значимых объектов (улиц и территорий). Режим ложного освещения вводят по сигналу «Воздушная тревога» и отменяют с объявлением сигнала «Отбой воздушной тревоги».

В режиме ложного освещения городской наземный транспорт должен быть остановлен, его осветительные огни, а также средства регулирования движения должны быть выключены.

Переход с режима частичного затемнения на режим ложного освещения осуществляется не более чем за три минуты.

Маскировка производственных огней допускается проведением инженерно-технических мероприятий по изменению излучаемого спектра электромагнитных излучений и созданию ложных огней аналогичной интенсивности во всем спектре электромагнитных излучений. В этом случае допускается выключать внутреннее электроосвещение производственных помещений после окончания маскировки производственных огней, находящихся в них, но не позднее чем через пять минут после подачи сигнала «Воздушная тревога».

Городской транспорт, а также средства регулирования его движения в режиме частичного затемнения светомаскировке не подлежат.

В режиме ложного освещения городской наземный транспорт должен быть остановлен, его осветительные огни, а также средства регулирования движения должны быть выключены.

При необходимости в местах проведения неотложных производственных, аварийно-спасательных и восстановительных работ предусматривается использование маскировочного автономного освещения с помощью переносных осветительных фонарей, световые знаки мирного времени (светотехнические знаки регулирования дорожного движения) выключаются.

Расчет зон возможных завалов территории.

Этажность	Высота здания, м	Зоны возможного распространения завалов		
		От протяженных сторон зданий, м	От торцовых сторон зданий, м	От зданий и сооружений башенного типа
3	12	3,6	2,4	3,6
7	24	7,2	4,8	7,2
7	24	7,2	4,8	7,2
7	24	7,2	4,8	7,2
7	24	7,2	4,8	7,2
9	27	8,1	5,4	8,1

Инженерно-технические мероприятия по предупреждению чрезвычайных ситуаций природного характера.

Для предотвращения возникновения чрезвычайных ситуаций природного характера предусматриваются следующие мероприятия:

для отвода поверхностных вод с территории проектирования предусматривается планировка территории с уклонами в сторону бортового камня, сбор воды в дождеприемные колодцы со сбросом в сети дождевой канализации;

применение технических средств регулирования дорожного движения, рассчитанных на восприятие максимальных ветровых нагрузок;

устройство систем молниезащиты и заземления;

своевременная уборка территории от снега и наледи, применение противогололедных реагентов.

Инженерно-технические мероприятия по предупреждению чрезвычайных ситуаций техногенного характера.

В период проведения строительных работ в случае возникновения аварийной ситуации риску подвергаются только работники, занятые в строительстве, ввиду полного ограничения движения транспорта на время строительства линейных объектов регионального значения, после введения в эксплуатацию линейных объектов регионального значения риску подвергаются участники дорожного движения, в том числе пешеходы.

В случае аварии, связанной с разливом аварийно химически опасных веществ, горючих и легковоспламеняющихся жидкостей, в качестве мер защиты населения предусматривается использование противогазов и других средств защиты органов дыхания, локализация очага чрезвычайной ситуации, организация сбора опасных веществ, а также эвакуация людей в свободную от заражения зону.

В случае аварий с легковоспламеняющимися жидкостями в зонах действия поражающих факторов могут оказаться участники дорожного движения. Специальных технических мероприятий по снижению риска не требуется.

Для предотвращения возгораний и пожаров предусматриваются следующие противопожарные мероприятия для линейных объектов регионального значения:

допуск отделочных и строительных материалов, оборудования и кабельной продукции, имеющих сертификаты соответствия Государственного стандарта Российской Федерации и сертификаты пожарной безопасности;

обеспечение беспрепятственной эвакуации людей с проектируемой территории;

обеспечение возможности беспрепятственного ввода и передвижения на проектируемой территории сил и средств ликвидации чрезвычайных ситуаций, в том числе пожарного автотранспорта;

обеспечение наружного пожаротушения от ближайших пожарных гидрантов на коммунальной сети.

В непосредственной близости к планируемыми линейным объектам регионального значения расположены железнодорожные пути Московского направления Октябрьской железной дороги.

Для защиты населения от чрезвычайных ситуаций техногенного характера, происходящих на железнодорожном транспорте, а также для снижения их последствий предусматриваются следующие мероприятия:

обеспечение оповещения региональных органов управления по делам гражданской обороны и чрезвычайных ситуаций населения на прилегающей территории о возможной угрозе, типе и характере чрезвычайной ситуации, порядке действий с использованием средств и систем оповещения;

содержание в постоянной готовности запаса средств индивидуальной защиты;

создание запаса других материально-технических средств для ликвидации аварий и чрезвычайных ситуаций, в т.ч. медицинского обеспечения;

организованная, своевременная и беспрепятственная эвакуация людей с рассматриваемой территории в безопасные районы до наступления угрозы их жизни и здоровью вследствие воздействия опасных факторов чрезвычайной ситуации и возможность спасения людей;

освещение территории в темное время суток;

локализация очага чрезвычайных ситуаций;

организация сбора опасных веществ, дегазация, дезактивация зараженных участков территории;

соблюдение противопожарных мероприятий и пожарной безопасности (применение конструкций с установленной огнестойкостью, оборудование зданий и сооружений необходимыми системами молниезащиты и заземления);

беспрепятственный ввод и передвижение на территории сил и средств ликвидации чрезвычайных ситуаций (пожарных расчетов и пожарной техники по существующей

улично-дорожной сети и по железнодорожному пути (аварийно-спасательные средства Октябрьской железной дороги).

Для ликвидации последствий аварий на указанной железнодорожной линии целесообразно предусмотреть создание штатных подразделений, предназначенных для ликвидации последствий аварий и стихийных бедствий, – пожарных, восстановительных поездов и разведывательных звеньев на средствах железнодорожного транспорта (дрезины), входящих в структуру эксплуатации пути и сооружений. Дислокация пожарных и восстановительных поездов, а также автомобилей для восстановления нормального движения и ликвидации последствий столкновений и схода с рельсов подвижного состава устанавливается приказом начальника железной дороги.

Также для снижения негативных последствий от аварий необходимо предусмотреть создание расходных складов с запасами строительных и эксплуатационных материалов, необходимой техники, в том числе запасы средств индивидуальной защиты (в случае возникновения чрезвычайной ситуации мирного времени в результате возможной аварии при разгерметизации емкости (цистерны) с аварийно химически опасными веществами (хлор, аммиак)), медикаментов и первичных средств пожаротушения, необходимых для работы персонала по ликвидации последствий аварии.

Оповещения по сигналам гражданской обороны при чрезвычайных ситуациях осуществляется с использованием технических систем управления региональной автоматизированной системы централизованного оповещения населения. Системы оповещения могут быть задействованы как в мирное, так и в военное время.

Для оповещения по сигналам гражданской обороны (сигналам оповещения чрезвычайных ситуаций) людей на проектируемой территории предусматривается использование:

- оборудования и сети для приема программ вещания;
- объектовых систем оповещения;
- сетей приема эфирного, спутникового и кабельного телевидения.

Для обеспечения ввода пожарного автотранспорта, сил и средств ликвидации чрезвычайных ситуаций к проектируемому участку дороги предусматривается использование существующей улично-дорожной сети.

Проектными решениями не предусмотрены особые требования к проведению мероприятий по спасению людей и материальных ценностей при пожаре на проезжей части ввиду того, что дороги имеют свободную (открытую) проезжую и тротуарную часть и, следовательно, не имеют закрытых эвакуационных путей в пределах каких-либо помещений. При возможном пожаре эвакуация людей будет производиться по проезжей части в безопасную (свободную) сторону от опасных факторов пожара.

Спасение материальных ценностей (различной автомобильной техники) предусмотрено силами и средствами специализированных формирований (Министерством Российской Федерации по делам гражданской обороны, чрезвычайным ситуациям и ликвидации последствий стихийных бедствий, дорожными службами).

Мероприятия по защите людей.

Мероприятия по защите людей в военное время.

В границах проектирования расположены линейные объекты регионального значения, входящие в состав транспортной инфраструктуры Санкт-Петербурга, территория которого отнесена к особой группе по гражданской обороне. Функционирование рассматриваемого участка транспортной инфраструктуры Санкт-Петербурга может быть предусмотрено в военное время (при военных конфликтах). Таким образом, организации, эксплуатирующие линейные объекты регионального значения, могут продолжать свою деятельность в военное время (при военных конфликтах).

Порядок эксплуатации линейных объектов регионального значения на проектируемой территории в военное время определяется планом гражданской обороны Санкт-Петербурга.

Согласно проекту планировки решения по укрытию населения не требуются.

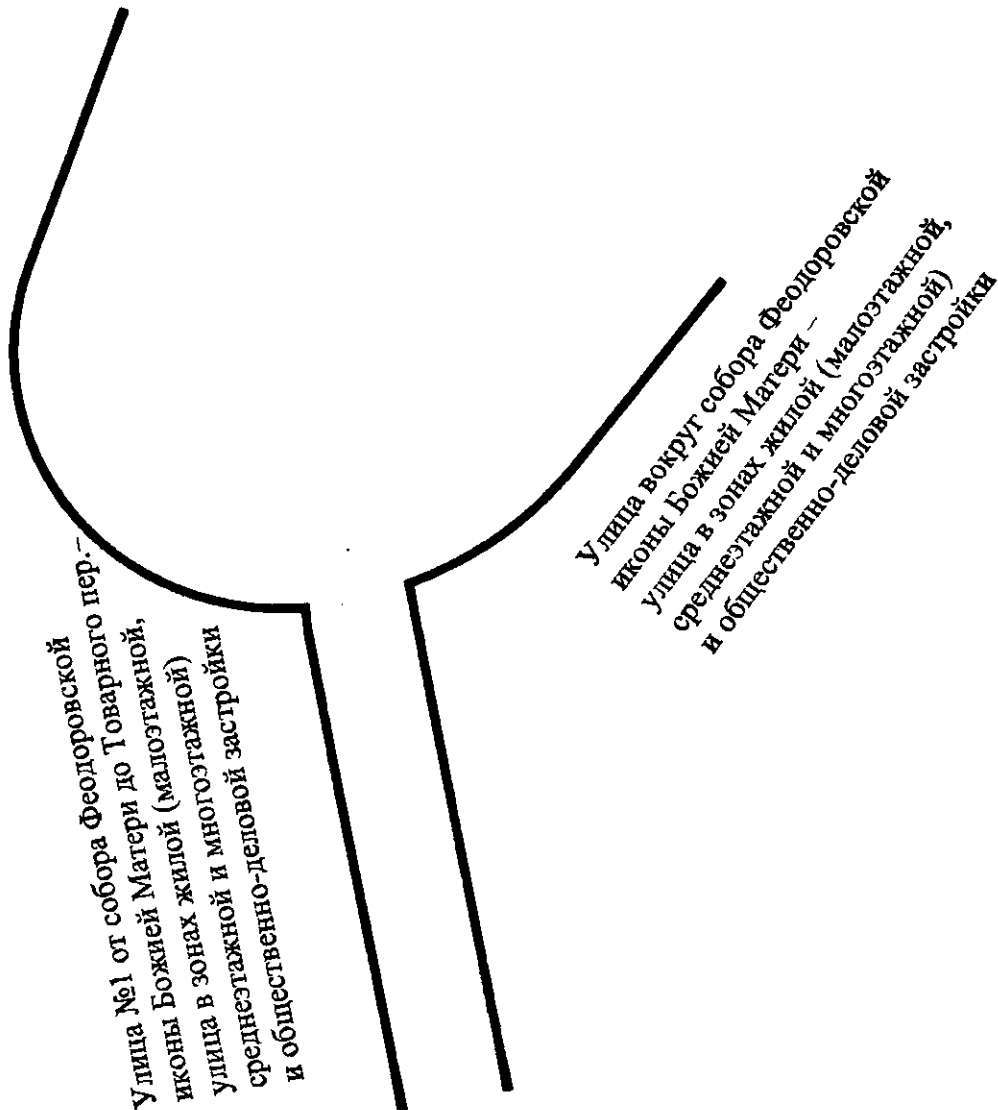
Мероприятия по защите персонала организаций, продолжающих работу в военное время. Мероприятия по защите и укрытию персонала работающей смены дежурного и линейного персонала организаций, обеспечивающих жизнедеятельность района размещения линейных объектов регионального значения и выполняющих мероприятия по гражданской обороне, учтены в планах по гражданской обороне соответствующих организаций, имеющих мобилизационные задания и продолжающих работу в военное время.

На территории отсутствуют и не предусматриваются к размещению объекты, для которых существует возможность приспособления под объекты гражданской обороны.



ЧЕРТЕЖ

межевания территории для размещения линейных объектов регионального значения «Улица вокруг собора Феодоровской иконы Божией Матери, улица №1 от собора Феодоровской иконы Божией Матери до Товарного пер.», расположенной в границах территории исторического поселения федерального значения город Санкт-Петербург (красные линии)



Условные обозначения

— — красные линии



Приложение № 5
к постановлению
Правительства Санкт-Петербурга
от 22.10.2024 № 909

ПЕРЕЧЕНЬ

образуемых земельных участков; перечень координат характерных точек образуемых земельных участков; сведения о границах территории применительно к которой осуществляется подготовка проекта межевания, содержащие перечень координат характерных точек таких границ в системе координат, используемой для ведения Единого государственного реестра недвижимости; вид разрешенного использования образуемых земельных участков, предназначенных для размещения линейных объектов регионального значения «Улица вокруг собора Феодоровской иконы Божией Матери, улица № 1 от собора Феодоровской иконы Божией Матери до Товарного пер.», расположенных в границах территории исторического поселения федерального значения город Санкт-Петербург

1. Перечень образуемых земельных участков.

Условный номер образуемого земельного участка	Номера характерных точек образуемого земельного участка	Кадастровый номер земельного участка, из которого образуется земельный участок	Площадь образуемого земельного участка, га	Сведения об отнесении (неотнесении) образуемых земельных участков к территории общего пользования	Способ образования земельного участка	Сведения об отнесении образуемого земельного участка к определенной категории земель
1	2	3	4	5	6	7
1	1-85	-	0,1132	Отнесен	Образование земельного участка из земель, находящихся в государственной собственности	Земли населенных пунктов
2	1-5	78:31:0151501:7	0,0018	Отнесен	Раздел	Земли населенных пунктов
3	1-5	78:31:0151501:8	0,0063	Отнесен	Раздел или перераспределение	Земли населенных пунктов
4	1-4	78:31:0151501:7	0,0149	Отнесен	Раздел	Земли населенных пунктов

1	2	3	4	5	6	7
5.1	1-47	78:31:0151501: 10	0,2426	Не отнесен	Раздел	Земли населенных пунктов
5.2	1-49	78:31:0151501 (участок 5.1)	0,2294	Отнесен	Перераспределение или раздел	Земли населенных пунктов
6	1-28	-	0,0113	Отнесен	Образование земельного участка из земель, находящихся в государственной собственности	Земли населенных пунктов
7	1-91	78:31:0151501: 5	0,0366	Отнесен	Раздел	Земли населенных пунктов
8	1-16	-	0,0601	Отнесен	Образование земельного участка из земель, находящихся в государственной собственности	Земли населенных пунктов
9	1-10	-	0,1210	Отнесен	Образование земельного участка из земель, находящихся в государственной собственности	Земли населенных пунктов

Земельные участки, в отношении которых предполагается резервирование и (или) изъятие для государственных нужд

Условный номер земельного участка	Кадастровый номер существующего земельного участка	Адрес или описание местоположения земельного участка
1	2	3
3	78:31:0151501:8	Санкт-Петербург, Миргородская ул., д.1б, литера М
2, 4	78:31:0151501:7	Санкт-Петербург, Миргородская ул., д.1в, литера А
5.1, 5.2	78:31:0151501:10	Санкт-Петербург, Миргородская ул., д.1б, литера Д
7	78:31:0151501:5	Санкт-Петербург, Миргородская ул., д.1, литера А

2. Перечень расположенных на земельных участках объектов недвижимого имущества.

Кадастровый номер земельного участка	Кадастровый номер объекта капитального строительства	Наименование объекта капитального строительства	Адрес объекта капитального строительства
1	2	3	4
78:31:0151501:7	78:31:0000000:3082	Водопроводная сеть	Санкт-Петербург, водопроводная сеть Центрального района, литера А
	78:31:0151501:1004	Нежилое здание	Санкт-Петербург, Миргородская ул., д.1в, литера А
78:31:0151501:10	78:31:0151501:1002	Нежилое здание	Санкт-Петербург, Миргородская ул., д.1б
	78:31:0151501:1005	Нежилое здание	Санкт-Петербург, Миргородская ул., д.1б
	78:31:0151501:1006	Нежилое здание	Санкт-Петербург, Миргородская ул., д.1б
	78:31:0151501:1007	Нежилое здание	Санкт-Петербург, Миргородская ул., д.1б
	78:31:0151501:1008	Нежилое здание	Санкт-Петербург, Миргородская ул., д.1б, литера К
78:31:0151501:5	78:31:0000000:3082	Водопроводная сеть	Санкт-Петербург, водопроводная сеть Центрального района, литера А
	78:31:0151501:1013	Нежилое здание	Санкт-Петербург, Миргородская ул., д.1, литера Б
	78:31:0151501:1297	Нежилое здание	Российская Федерация, Санкт-Петербург, внутригородское муниципальное образование города федерального значения Санкт-Петербург муниципальный округ Лиговка-Ямская, Миргородская ул., (севернее дома № 9, корп.1, литера А, по Кременчугской ул.)

3. Перечень координат характерных точек образуемых земельных участков.

Номер точки	X(м)	Y(м)	R(м)
1	2	3	4
Образуемый земельный участок 1			
1	93210,13	116652,09	—

1	2	3	4
2	93205,70	116650,81	—
3	93204,97	116647,31	—
4	93204,08	116643,59	—
5	93204,72	116636,66	—
6	93202,91	116636,06	—
7	93193,75	116633,02	—
8	93170,63	116625,36	—
9	93164,66	116624,46	—
10	93158,55	116624,58	—
11	93122,57	116627,87	—
12	93113,26	116630,84	—
13	93113,85	116630,18	—
14	93114,45	116629,53	—
15	93115,07	116628,90	—
16	93115,69	116628,27	—
17	93116,32	116627,65	—
18	93116,96	116627,04	—
19	93117,62	116626,45	—
20	93118,28	116625,86	—
21	93118,95	116625,29	—
22	93119,63	116624,73	—
23	93120,33	116624,17	—
24	93121,03	116623,63	—
25	93121,74	116623,11	—
26	93122,45	116622,59	—
27	93123,18	116622,09	—
28	93123,91	116621,59	—
29	93124,66	116621,11	—
30	93125,41	116620,64	—
31	93126,16	116620,19	—
32	93126,93	116619,75	—
33	93127,70	116619,32	—
34	93128,48	116618,90	—
35	93129,27	116618,49	—
36	93130,06	116618,10	—
37	93130,86	116617,72	—
38	93131,67	116617,36	—
39	93132,48	116617,01	—
40	93133,29	116616,67	—
41	93134,12	116616,35	—
42	93134,94	116616,03	—
43	93135,78	116615,74	—
44	93136,61	116615,45	—

1	2	3	4
45	93137,46	116615,18	-
46	93138,30	116614,93	-
47	93139,15	116614,69	-
48	93140,01	116614,46	-
49	93140,87	116614,25	-
50	93141,73	116614,05	-
51	93142,59	116613,86	-
52	93143,46	116613,69	-
53	93144,33	116613,54	-
54	93145,20	116613,40	-
55	93146,08	116613,27	-
56	93146,96	116613,16	-
57	93147,84	116613,06	-
58	93148,72	116612,98	-
59	93149,60	116612,91	-
60	93150,48	116612,85	-
61	93151,36	116612,81	-
62	93152,25	116612,79	-
63	93153,13	116612,78	-
64	93154,02	116612,78	-
65	93154,90	116612,80	-
66	93155,78	116612,84	-
67	93156,67	116612,88	-
68	93157,55	116612,95	-
69	93158,43	116613,02	-
70	93159,31	116613,12	-
71	93160,19	116613,22	-
72	93161,06	116613,34	-
73	93161,94	116613,48	-
74	93162,81	116613,63	-
75	93163,68	116613,79	-
76	93164,54	116613,97	-
77	93165,41	116614,16	-
78	93166,27	116614,37	-
79	93167,12	116614,59	-
80	93167,97	116614,83	-
81	93168,82	116615,08	-
82	93169,67	116615,34	-
83	93170,51	116615,62	-
84	93171,34	116615,91	-
85	93223,69	116634,69	-
S=1132 кв. м			
Образующий земельный участок 2			

1	2	3	4
1	93204,72	116636,66	—
2	93204,08	116643,59	—
3	93200,73	116642,39	—
4	93202,43	116637,45	—
5	93202,91	116636,06	—
S=18 кв. м			
Образуемый земельный участок 3			
1	93202,91	116636,06	—
2	93202,43	116637,45	—
3	93200,73	116642,39	—
4	93191,80	116639,19	—
5	93193,75	116633,02	—
S=63 кв. м			
Образуемый земельный участок 4			
1	93193,75	116633,02	—
2	93191,80	116639,19	—
3	93169,14	116631,06	—
4	93170,63	116625,36	—
S=149 кв. м			
Образуемый земельный участок 5.1			
1	93169,14	116631,06	—
2	93167,51	116630,47	—
3	93162,24	116629,14	—
4	93156,85	116628,40	—
5	93151,41	116628,26	—
6	93145,99	116628,72	—
7	93140,03	116630,24	—
8	93134,40	116632,76	—
9	93129,28	116636,18	—
10	93124,82	116640,42	—
11	93121,61	116644,86	—
12	93120,61	116646,66	—
13	93119,06	116649,45	—
14	93121,28	116661,30	—
15	93115,70	116662,63	—
16	93116,88	116668,88	—
17	93115,13	116669,18	—
18	93115,23	116671,42	—
19	93116,10	116677,08	—
20	93117,59	116682,60	—
21	93119,73	116688,18	—
22	93122,37	116693,55	—
23	93125,48	116698,65	—

1	2	3	4
24	93129,04	116703,45	—
25	93133,03	116707,91	—
26	93139,68	116714,93	—
27	93145,19	116720,21	—
28	93135,78	116712,91	—
29	93109,63	116692,62	—
30	93107,59	116691,92	—
31	93105,92	116691,26	—
32	93054,76	116700,53	—
33	93052,42	116701,29	—
34	93053,25	116697,07	—
35	93052,56	116685,34	—
36	93055,35	116679,93	—
37	93060,93	116677,96	—
38	93096,22	116671,31	—
39	93100,11	116670,96	—
40	93108,40	116670,20	—
41	93103,07	116648,05	—
42	93099,95	116635,09	—
43	93113,26	116630,84	—
44	93122,57	116627,87	—
45	93158,55	116624,58	—
46	93164,66	116624,46	—
47	93170,63	116625,36	—
S=2426 кв. м			
Образуемый земельный участок 5.2			
1	93169,14	116631,06	—
2	93167,51	116630,47	—
3	93162,24	116629,14	—
4	93156,85	116628,40	—
5	93151,41	116628,26	—
6	93145,99	116628,72	—
7	93140,03	116630,24	—
8	93134,40	116632,76	—
9	93129,28	116636,18	—
10	93124,82	116640,42	—
11	93121,61	116644,86	—
12	93118,95	116649,66	—
13	93116,86	116654,73	—
14	93115,39	116660,01	—
15	93114,99	116665,71	—
16	93115,23	116671,42	—
17	93116,10	116677,08	—

1	2	3	4
18	93117,59	116682,60	—
19	93119,73	116688,18	—
20	93122,37	116693,55	—
21	93125,48	116698,65	—
22	93129,04	116703,45	—
23	93133,03	116707,91	—
24	93139,68	116714,93	—
25	93145,19	116720,21	—
26	93135,78	116712,91	—
27	93109,63	116692,62	—
28	93107,59	116691,92	—
29	93105,92	116691,26	—
30	93054,76	116700,53	—
31	93052,42	116701,29	—
32	93053,25	116697,07	—
33	93052,56	116685,34	—
34	93055,35	116679,93	—
35	93060,93	116677,96	—
36	93096,22	116671,31	—
37	93100,11	116670,96	—
38	93108,40	116670,20	—
39	93103,07	116648,05	—
40	93104,00	116645,66	—
41	93105,53	116642,30	—
42	93107,30	116639,06	—
43	93109,28	116635,95	—
44	93111,47	116632,98	—
45	93113,26	116630,84	—
46	93122,57	116627,87	—
47	93158,55	116624,58	—
48	93164,66	116624,46	—
49	93170,63	116625,36	—
S=2294 кв. м			
Образуемый земельный участок 6			
1	93108,40	116670,20	—
2	93100,11	116670,96	—
3	93100,04	116670,07	—
4	93099,98	116669,17	—
5	93099,93	116668,28	—
6	93099,91	116667,38	—
7	93099,89	116666,49	—
8	93099,90	116665,59	—
9	93099,91	116664,70	—

1	2	3	4
10	93099,94	116663,80	--
11	93099,99	116662,91	--
12	93100,05	116662,01	--
13	93100,13	116661,12	--
14	93100,22	116660,23	--
15	93100,33	116659,34	--
16	93100,45	116658,46	--
17	93100,59	116657,57	--
18	93100,74	116656,69	--
19	93100,91	116655,81	--
20	93101,09	116654,93	--
21	93101,29	116654,06	--
22	93101,50	116653,19	--
23	93101,72	116652,32	--
24	93101,96	116651,46	--
25	93102,22	116650,60	--
26	93102,49	116649,74	--
27	93102,77	116648,90	--
28	93103,07	116648,05	--
S=113 кв. м			
Образуемый земельный участок 7			
1	93135,78	116712,91	--
2	93135,04	116714,18	--
3	93128,04	116723,72	--
4	93126,74	116722,51	--
5	93126,37	116722,20	--
6	93126,01	116721,88	--
7	93125,66	116721,57	--
8	93125,30	116721,25	--
9	93124,95	116720,93	--
10	93124,59	116720,60	--
11	93124,24	116720,28	--
12	93123,90	116719,95	--
13	93123,55	116719,62	--
14	93123,21	116719,29	--
15	93122,87	116718,96	--
16	93122,53	116718,62	--
17	93122,19	116718,28	--
18	93121,85	116717,94	--
19	93121,52	116717,60	--
20	93121,19	116717,25	--
21	93120,86	116716,91	--
22	93120,53	116716,56	--

1	2	3	4
23	93120,21	116716,21	-
24	93119,89	116715,85	-
25	93119,57	116715,50	-
26	93119,25	116715,14	-
27	93118,93	116714,78	-
28	93118,62	116714,42	-
29	93118,31	116714,06	-
30	93118,00	116713,69	-
31	93117,70	116713,33	-
32	93117,39	116712,96	-
33	93117,09	116712,59	-
34	93116,79	116712,22	-
35	93116,49	116711,84	-
36	93116,20	116711,47	-
37	93115,91	116711,09	-
38	93115,62	116710,71	-
39	93115,33	116710,33	-
40	93115,04	116709,94	-
41	93114,76	116709,56	-
42	93114,48	116709,17	-
43	93114,20	116708,78	-
44	93113,93	116708,39	-
45	93113,66	116708,00	-
46	93113,39	116707,60	-
47	93113,12	116707,21	-
48	93112,85	116706,81	-
49	93112,59	116706,41	-
50	93112,33	116706,01	-
51	93112,07	116705,61	-
52	93111,82	116705,21	-
53	93111,56	116704,80	-
54	93111,31	116704,39	-
55	93111,06	116703,98	-
56	93110,82	116703,57	-
57	93110,58	116703,16	-
58	93110,34	116702,75	-
59	93110,10	116702,33	-
60	93109,87	116701,92	-
61	93109,63	116701,50	-
62	93109,40	116701,08	-
63	93109,18	116700,66	-
64	93108,95	116700,24	-
65	93108,73	116699,82	-

1	2	3	4
66	93108,51	116699,39	-
67	93108,30	116698,96	-
68	93108,08	116698,54	-
69	93107,87	116698,11	-
70	93107,66	116697,68	-
71	93107,46	116697,25	-
72	93107,26	116696,81	-
73	93107,06	116696,38	-
74	93106,86	116695,94	-
75	93106,66	116695,51	-
76	93106,47	116695,07	-
77	93106,28	116694,63	-
78	93106,10	116694,19	-
79	93105,91	116693,75	-
80	93105,73	116693,31	-
81	93105,56	116692,86	-
82	93105,38	116692,42	-
83	93105,21	116691,97	-
84	93105,04	116691,53	-
85	93051,42	116701,63	-
86	93052,42	116701,29	-
87	93054,76	116700,53	-
88	93105,00	116691,43	-
89	93105,92	116691,26	-
90	93107,59	116691,92	-
91	93109,63	116692,62	-
S=366 кв. м			
Образуемый земельный участок 8			
1	93167,46	116754,13	-
2	93148,23	116739,29	-
3	93140,18	116733,03	-
4	93139,78	116732,72	-
5	93128,04	116723,72	-
6	93135,04	116714,18	-
7	93135,78	116712,91	-
8	93145,19	116720,21	-
9	93146,18	116725,80	-
10	93148,88	116728,45	-
11	93156,25	116734,20	-
12	93173,98	116746,95	-
13	93176,66	116747,99	-
14	93179,73	116747,57	-
15	93181,34	116748,81	-

1	2	3	4
16	93173,59	116758,86	–
S=601 кв. м			
Образуемый земельный участок 9			
1	92999,55	116708,37	–
2	92995,97	116690,20	–
3	93060,93	116677,96	–
4	93055,35	116679,93	–
5	93052,56	116685,34	–
6	93053,25	116697,07	–
7	93052,42	116701,29	–
8	93051,42	116701,63	–
9	93050,95	116701,72	–
10	93000,13	116711,30	–
S= 1210 кв. м			

4. Сведения о границах территории, применительно к которой осуществляется подготовка проекта межевания, содержащие перечень координат характерных точек таких границ в системе координат, используемой для ведения Единого государственного реестра недвижимости.

Номер точки	X(м)	Y(м)	R(м)
1	2	3	4
Образуемый земельный участок 1			
1	93210,13	116652,09	–
2	93205,70	116650,81	–
3	93204,97	116647,31	–
4	93204,08	116643,59	–
5	93204,72	116636,66	–
6	93202,91	116636,06	–
7	93193,75	116633,02	–
8	93170,63	116625,36	–
9	93164,66	116624,46	–
10	93158,55	116624,58	–
11	93122,57	116627,87	–
12	93113,26	116630,84	–
13	93113,85	116630,18	–
14	93114,45	116629,53	–
15	93115,07	116628,90	–
16	93115,69	116628,27	–
17	93116,32	116627,65	–
18	93116,96	116627,04	–
19	93117,62	116626,45	–
20	93118,28	116625,86	–
21	93118,95	116625,29	–

1	2	3	4
22	93119,63	116624,73	-
23	93120,33	116624,17	-
24	93121,03	116623,63	-
25	93121,74	116623,11	-
26	93122,45	116622,59	-
27	93123,18	116622,09	-
28	93123,91	116621,59	-
29	93124,66	116621,11	-
30	93125,41	116620,64	-
31	93126,16	116620,19	-
32	93126,93	116619,75	-
33	93127,70	116619,32	-
34	93128,48	116618,90	-
35	93129,27	116618,49	-
36	93130,06	116618,10	-
37	93130,86	116617,72	-
38	93131,67	116617,36	-
39	93132,48	116617,01	-
40	93133,29	116616,67	-
41	93134,12	116616,35	-
42	93134,94	116616,03	-
43	93135,78	116615,74	-
44	93136,61	116615,45	-
45	93137,46	116615,18	-
46	93138,30	116614,93	-
47	93139,15	116614,69	-
48	93140,01	116614,46	-
49	93140,87	116614,25	-
50	93141,73	116614,05	-
51	93142,59	116613,86	-
52	93143,46	116613,69	-
53	93144,33	116613,54	-
54	93145,20	116613,40	-
55	93146,08	116613,27	-
56	93146,96	116613,16	-
57	93147,84	116613,06	-
58	93148,72	116612,98	-
59	93149,60	116612,91	-
60	93150,48	116612,85	-
61	93151,36	116612,81	-
62	93152,25	116612,79	-
63	93153,13	116612,78	-
64	93154,02	116612,78	-

1	2	3	4
65	93154,90	116612,80	-
66	93155,78	116612,84	-
67	93156,67	116612,88	-
68	93157,55	116612,95	-
69	93158,43	116613,02	-
70	93159,31	116613,12	-
71	93160,19	116613,22	-
72	93161,06	116613,34	-
73	93161,94	116613,48	-
74	93162,81	116613,63	-
75	93163,68	116613,79	-
76	93164,54	116613,97	-
77	93165,41	116614,16	-
78	93166,27	116614,37	-
79	93167,12	116614,59	-
80	93167,97	116614,83	-
81	93168,82	116615,08	-
82	93169,67	116615,34	-
83	93170,51	116615,62	-
84	93171,34	116615,91	-
85	93223,69	116634,69	-
Образующий земельный участок 2			
1	93204,72	116636,66	-
2	93204,08	116643,59	-
3	93200,73	116642,39	-
4	93202,43	116637,45	-
5	93202,91	116636,06	-
Образующий земельный участок 3			
1	93202,91	116636,06	-
2	93202,43	116637,45	-
3	93200,73	116642,39	-
4	93191,80	116639,19	-
5	93193,75	116633,02	-
Образующий земельный участок 4			
1	93193,75	116633,02	-
2	93191,80	116639,19	-
3	93169,14	116631,06	-
4	93170,63	116625,36	-
Образующий земельный участок 5.1			
1	93169,14	116631,06	-
2	93167,51	116630,47	-
3	93162,24	116629,14	-
4	93156,85	116628,40	-

1	2	3	4
5	93151,41	116628,26	-
6	93145,99	116628,72	-
7	93140,03	116630,24	-
8	93134,40	116632,76	-
9	93129,28	116636,18	-
10	93124,82	116640,42	-
11	93121,61	116644,86	-
12	93120,61	116646,66	-
13	93119,06	116649,45	-
14	93121,28	116661,30	-
15	93115,70	116662,63	-
16	93116,88	116668,88	-
17	93115,13	116669,18	-
18	93115,23	116671,42	-
19	93116,10	116677,08	-
20	93117,59	116682,60	-
21	93119,73	116688,18	-
22	93122,37	116693,55	-
23	93125,48	116698,65	-
24	93129,04	116703,45	-
25	93133,03	116707,91	-
26	93139,68	116714,93	-
27	93145,19	116720,21	-
28	93135,78	116712,91	-
29	93109,63	116692,62	-
30	93107,59	116691,92	-
31	93105,92	116691,26	-
32	93054,76	116700,53	-
33	93052,42	116701,29	-
34	93053,25	116697,07	-
35	93052,56	116685,34	-
36	93055,35	116679,93	-
37	93060,93	116677,96	-
38	93096,22	116671,31	-
39	93100,11	116670,96	-
40	93108,40	116670,20	-
41	93103,07	116648,05	-
42	93099,95	116635,09	-
43	93113,26	116630,84	-
44	93122,57	116627,87	-
45	93158,55	116624,58	-
46	93164,66	116624,46	-
47	93170,63	116625,36	-

1	2	3	4
Образуемый земельный участок 5.2			
1	93169,14	116631,06	-
2	93167,51	116630,47	-
3	93162,24	116629,14	-
4	93156,85	116628,40	-
5	93151,41	116628,26	-
6	93145,99	116628,72	-
7	93140,03	116630,24	-
8	93134,40	116632,76	-
9	93129,28	116636,18	-
10	93124,82	116640,42	-
11	93121,61	116644,86	-
12	93118,95	116649,66	-
13	93116,86	116654,73	-
14	93115,39	116660,01	-
15	93114,99	116665,71	-
16	93115,23	116671,42	-
17	93116,10	116677,08	-
18	93117,59	116682,60	-
19	93119,73	116688,18	-
20	93122,37	116693,55	-
21	93125,48	116698,65	-
22	93129,04	116703,45	-
23	93133,03	116707,91	-
24	93139,68	116714,93	-
25	93145,19	116720,21	-
26	93135,78	116712,91	-
27	93109,63	116692,62	-
28	93107,59	116691,92	-
29	93105,92	116691,26	-
30	93054,76	116700,53	-
31	93052,42	116701,29	-
32	93053,25	116697,07	-
33	93052,56	116685,34	-
34	93055,35	116679,93	-
35	93060,93	116677,96	-
36	93096,22	116671,31	-
37	93100,11	116670,96	-
38	93108,40	116670,20	-
39	93103,07	116648,05	-
40	93104,00	116645,66	-
41	93105,53	116642,30	-
42	93107,30	116639,06	-

1	2	3	4
43	93109,28	116635,95	-
44	93111,47	116632,98	-
45	93113,26	116630,84	-
46	93122,57	116627,87	-
47	93158,55	116624,58	-
48	93164,66	116624,46	-
49	93170,63	116625,36	-
Образуемый земельный участок 6			
1	93108,40	116670,20	-
2	93100,11	116670,96	-
3	93100,04	116670,07	-
4	93099,98	116669,17	-
5	93099,93	116668,28	-
6	93099,91	116667,38	-
7	93099,89	116666,49	-
8	93099,90	116665,59	-
9	93099,91	116664,70	-
10	93099,94	116663,80	-
11	93099,99	116662,91	-
12	93100,05	116662,01	-
13	93100,13	116661,12	-
14	93100,22	116660,23	-
15	93100,33	116659,34	-
16	93100,45	116658,46	-
17	93100,59	116657,57	-
18	93100,74	116656,69	-
19	93100,91	116655,81	-
20	93101,09	116654,93	-
21	93101,29	116654,06	-
22	93101,50	116653,19	-
23	93101,72	116652,32	-
24	93101,96	116651,46	-
25	93102,22	116650,60	-
26	93102,49	116649,74	-
27	93102,77	116648,90	-
28	93103,07	116648,05	-

1	2	3	4
Образуемый земельный участок 7			
1	93135,78	116712,91	-
2	93135,04	116714,18	-
3	93128,04	116723,72	-
4	93126,74	116722,51	-
5	93126,37	116722,20	-
6	93126,01	116721,88	-
7	93125,66	116721,57	-
8	93125,30	116721,25	-
9	93124,95	116720,93	-
10	93124,59	116720,60	-
11	93124,24	116720,28	-
12	93123,90	116719,95	-
13	93123,55	116719,62	-
14	93123,21	116719,29	-
15	93122,87	116718,96	-
16	93122,53	116718,62	-
17	93122,19	116718,28	-
18	93121,85	116717,94	-
19	93121,52	116717,60	-
20	93121,19	116717,25	-
21	93120,86	116716,91	-
22	93120,53	116716,56	-
23	93120,21	116716,21	-
24	93119,89	116715,85	-
25	93119,57	116715,50	-
26	93119,25	116715,14	-
27	93118,93	116714,78	-
28	93118,62	116714,42	-
29	93118,31	116714,06	-
30	93118,00	116713,69	-
31	93117,70	116713,33	-
32	93117,39	116712,96	-
33	93117,09	116712,59	-
34	93116,79	116712,22	-
35	93116,49	116711,84	-
36	93116,20	116711,47	-
37	93115,91	116711,09	-
38	93115,62	116710,71	-
39	93115,33	116710,33	-
40	93115,04	116709,94	-
41	93114,76	116709,56	-
42	93114,48	116709,17	-

1	2	3	4
43	93114,20	116708,78	-
44	93113,93	116708,39	-
45	93113,66	116708,00	-
46	93113,39	116707,60	-
47	93113,12	116707,21	-
48	93112,85	116706,81	-
49	93112,59	116706,41	-
50	93112,33	116706,01	-
51	93112,07	116705,61	-
52	93111,82	116705,21	-
53	93111,56	116704,80	-
54	93111,31	116704,39	-
55	93111,06	116703,98	-
56	93110,82	116703,57	-
57	93110,58	116703,16	-
58	93110,34	116702,75	-
59	93110,10	116702,33	-
60	93109,87	116701,92	-
61	93109,63	116701,50	-
62	93109,40	116701,08	-
63	93109,18	116700,66	-
64	93108,95	116700,24	-
65	93108,73	116699,82	-
66	93108,51	116699,39	-
67	93108,30	116698,96	-
68	93108,08	116698,54	-
69	93107,87	116698,11	-
70	93107,66	116697,68	-
71	93107,46	116697,25	-
72	93107,26	116696,81	-
73	93107,06	116696,38	-
74	93106,86	116695,94	-
75	93106,66	116695,51	-
76	93106,47	116695,07	-
77	93106,28	116694,63	-
78	93106,10	116694,19	-
79	93105,91	116693,75	-
80	93105,73	116693,31	-
81	93105,56	116692,86	-
82	93105,38	116692,42	-
83	93105,21	116691,97	-
84	93105,04	116691,53	-
85	93051,42	116701,63	-

1	2	3	4
86	93052,42	116701,29	-
87	93054,76	116700,53	-
88	93105,00	116691,43	-
89	93105,92	116691,26	-
90	93107,59	116691,92	-
91	93109,63	116692,62	-
Образуемый земельный участок 8			
1	93167,46	116754,13	-
2	93148,23	116739,29	-
3	93140,18	116733,03	-
4	93139,78	116732,72	-
5	93128,04	116723,72	-
6	93135,04	116714,18	-
7	93135,78	116712,91	-
8	93145,19	116720,21	-
9	93146,18	116725,80	-
10	93148,88	116728,45	-
11	93156,25	116734,20	-
12	93173,98	116746,95	-
13	93176,66	116747,99	-
14	93179,73	116747,57	-
15	93181,34	116748,81	-
16	93173,59	116758,86	-
Образуемый земельный участок 9			
1	92999,55	116708,37	-
2	92995,97	116690,20	-
3	93060,93	116677,96	-
4	93055,35	116679,93	-
5	93052,56	116685,34	-
6	93053,25	116697,07	-
7	93052,42	116701,29	-
8	93051,42	116701,63	-
9	93050,95	116701,72	-
10	93000,13	116711,30	-

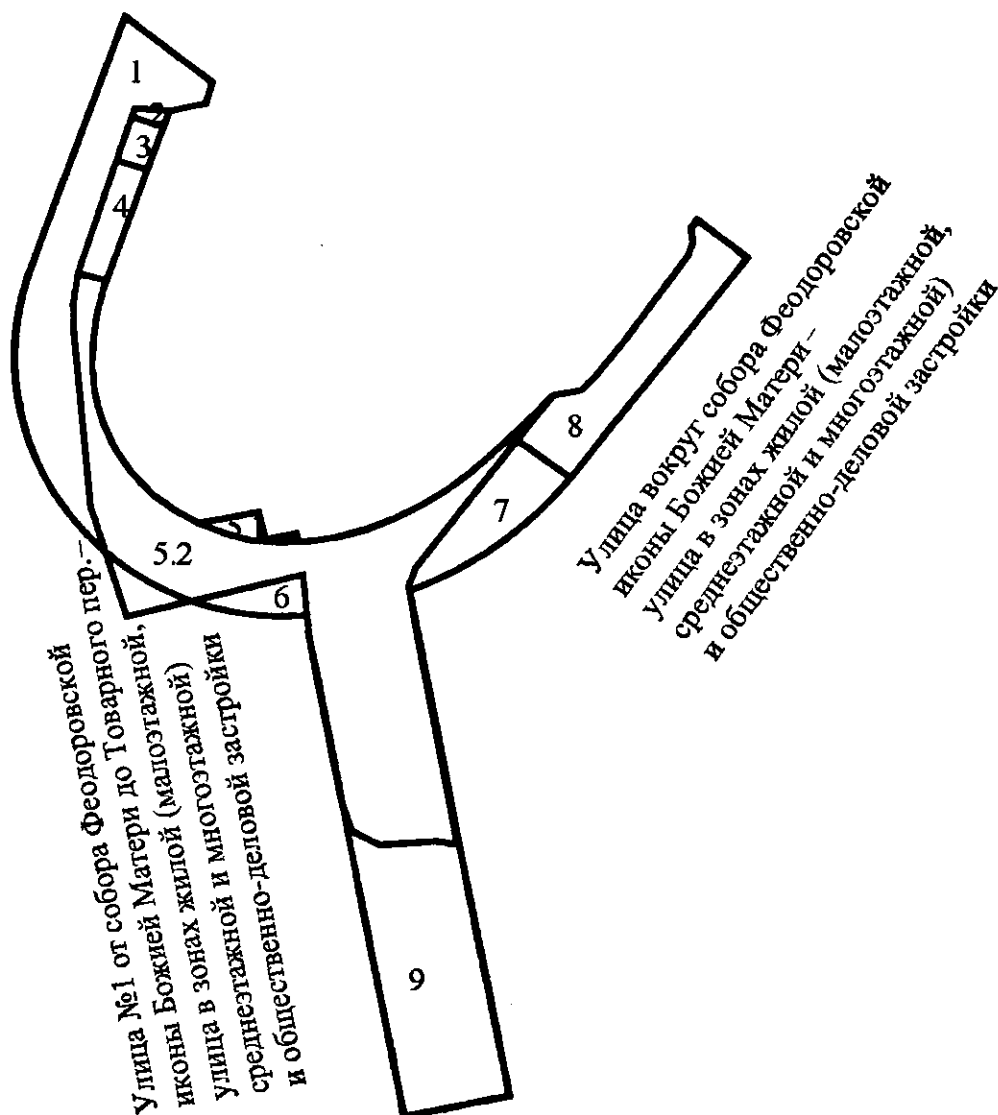
5. Вид разрешенного использования образуемых земельных участков, предназначенных для размещения линейных объектов регионального значения «Улица вокруг собора Феодоровской иконы Божией Матери, улица № 1 от собора Феодоровской иконы Божией Матери до Товарного пер.», расположенных в границах территории исторического поселения федерального значения город Санкт-Петербург.

№ п/п	Условный номер образуемого земельного участка	Вид разрешенного использования образуемого земельного участка
1	2	3
1	1	Земельные участки (территории) общего пользования – улично-дорожная сеть
2	2	Земельные участки (территории) общего пользования – улично-дорожная сеть
3	3	Земельные участки (территории) общего пользования – улично-дорожная сеть
4	4	Земельные участки (территории) общего пользования – улично-дорожная сеть
5	5.2	Земельные участки (территории) общего пользования – улично-дорожная сеть
6	6	Земельные участки (территории) общего пользования – улично-дорожная сеть
7	7	Земельные участки (территории) общего пользования – улично-дорожная сеть
8	8	Земельные участки (территории) общего пользования – улично-дорожная сеть
9	9	Земельные участки (территории) общего пользования – улично-дорожная сеть



ЧЕРТЕЖ

межевания территории для размещения линейных объектов регионального значения «Улица вокруг собора Феодоровской иконы Божией Матери, улица №1 от собора Феодоровской иконы Божией Матери до Товарного пер.», расположенной в границах территории исторического поселения федерального значения город Санкт-Петербург (границы и условные номера образуемых земельных участков, в том числе в отношении которых предполагается их резервирование и (или) изъятие для государственных нужд)



Условные обозначения



— границы образуемых земельных участков, в том числе в отношении которых предполагаются их резервирование и (или) изъятие для государственных нужд

1

— условные номера образуемых земельных участков, в том числе в отношении которых предполагаются их резервирование и (или) изъятие для государственных нужд

