

**ПРАВИТЕЛЬСТВО САНКТ-ПЕТЕРБУРГА****ПОСТАНОВЛЕНИЕ**

окуд

03.12.2024№ 1083

**О внесении изменений в постановление
Правительства Санкт-Петербурга
от 27.04.2010 № 518**

В соответствии со статьями 45 и 46 Градостроительного кодекса Российской Федерации и в целях обеспечения градостроительного развития территории квартала 21 производственной зоны «Ржевка», ограниченной пр.Маршала Блюхера, Индустриальным пр., проектируемой улицей № 6, Уманским пер., в Красногвардейском районе Правительство Санкт-Петербурга

ПОСТАНОВЛЯЕТ:

1. Внести в постановление Правительства Санкт-Петербурга от 27.04.2010 № 518 «Об утверждении проекта планировки с проектом межевания территории производственной зоны «Ржевка», ограниченной проектируемой магистралью, Ладожским направлением ж.д., проектируемой улицей № 1, проектируемой улицей № 8, правым берегом р.Охты, проектируемой улицей № 9, ул.Химиков, шоссе Революции, в Красногвардейском районе» путем утверждения отдельных частей проекта планировки и проекта межевания территории квартала 21 производственной зоны «Ржевка», ограниченной пр.Маршала Блюхера, Индустриальным пр., проектируемой улицей № 6, Уманским пер., в Красногвардейском районе следующие изменения:

1.1. Пункты 1, 1.3 и 2 постановления после слов «проектируемой улицей № 1, в Красногвардейском районе,» дополнить словами «территории квартала 21 производственной зоны «Ржевка», ограниченной пр.Маршала Блюхера, Индустриальным пр., проектируемой улицей № 6, Уманским пер., в Красногвардейском районе,».

1.2. Пункты 1.1, 1.2, 2.1 и 2.2 постановления и названия приложений № 1 – 5 к постановлению после слов «проектируемой улицей № 1, в Красногвардейском районе» дополнить словами «, территории квартала 21 производственной зоны «Ржевка», ограниченной пр.Маршала Блюхера, Индустриальным пр., проектируемой улицей № 6, Уманским пер., в Красногвардейском районе».

1.3. Дополнить постановление пунктом 1-3 следующего содержания:

«1-3. Утвердить проект планировки территории квартала 21 производственной зоны «Ржевка», ограниченной пр.Маршала Блюхера, Индустриальным пр., проектируемой улицей № 6, Уманским пер., в Красногвардейском районе в составе:

1-3.1. Чертеж планировки территории квартала 21 производственной зоны «Ржевка», ограниченной пр.Маршала Блюхера, Индустриальным пр., проектируемой улицей № 6, Уманским пер., в Красногвардейском районе (красные линии) согласно приложению № 15.

1-3.2. Чертеж планировки территории квартала 21 производственной зоны «Ржевка», ограниченной пр.Маршала Блюхера, Индустриальным пр., проектируемой улицей № 6, Уманским пер., в Красногвардейском районе (границы зон планируемого размещения объектов капитального строительства) согласно приложению № 16.

1-3.3. Чертеж планировки территории квартала 21 производственной зоны «Ржевка», ограниченной пр.Маршала Блюхера, Индустриальным пр., проектируемой улицей № 6, Уманским пер., в Красногвардейском районе (граница планируемого элемента планировочной структуры) согласно приложению № 17.

1-3.4. Положение о характеристиках планируемого развития территории, в том числе о плотности и параметрах застройки территории (в пределах, установленных градостроительным регламентом), о характеристиках объектов капитального строительства производственного и иного назначения и необходимых для функционирования таких объектов и обеспечения жизнедеятельности граждан объектов коммунальной и транспортной инфраструктур, в том числе объектов, необходимых для развития территории в границах элемента планировочной структуры территории квартала 21 производственной зоны «Ржевка», ограниченной пр.Маршала Блюхера, Индустриальным пр., проектируемой улицей № 6, Уманским пер., в Красногвардейском районе, согласно приложению № 18.

1-3.5. Положение об очередности планируемого развития территории квартала 21 производственной зоны «Ржевка», ограниченной пр.Маршала Блюхера, Индустриальным пр., проектируемой улицей № 6, Уманским пер., в Красногвардейском районе, содержащее этапы проектирования, строительства объектов капитального строительства производственного и иного назначения и этапы строительства необходимых для функционирования таких объектов и обеспечения жизнедеятельности граждан объектов коммунальной и транспортной инфраструктур, согласно приложению № 19».

1.4. Дополнить постановление пунктом 2-3 следующего содержания:

«2-3. Утвердить проект межевания территории квартала 21 производственной зоны «Ржевка», ограниченной пр.Маршала Блюхера, Индустриальным пр., проектируемой улицей № 6, Уманским пер., в Красногвардейском районе в составе:

2-3.1. Чертеж межевания территории квартала 21 производственной зоны «Ржевка», ограниченной пр.Маршала Блюхера, Индустриальным пр., проектируемой улицей № 6, Уманским пер., в Красногвардейском районе (красные линии, граница планируемого элемента планировочной структуры) согласно приложению № 20.

2-3.2. Чертеж межевания территории квартала 21 производственной зоны «Ржевка», ограниченной пр.Маршала Блюхера, Индустриальным пр., проектируемой улицей № 6, Уманским пер., в Красногвардейском районе (границы и условные номера образуемых земельных участков) согласно приложению № 21.

2-3.3. Перечень и сведения о площади образуемых земельных участков, в том числе которые будут отнесены к территориям общего пользования или имуществу общего пользования, способы их образования, вид разрешенного использования образуемых земельных участков в соответствии с проектом планировки территории квартала 21 производственной зоны «Ржевка», ограниченной пр.Маршала Блюхера, Индустриальным пр., проектируемой улицей № 6, Уманским пер., в Красногвардейском районе согласно приложению № 22.

2-3.4. Сведения о границах территории квартала 21 производственной зоны «Ржевка», ограниченной пр.Маршала Блюхера, Индустриальным пр., проектируемой улицей № 6, Уманским пер., в Красногвардейском районе, содержащие перечень координат характерных точек этих границ в системе координат, используемой для ведения Единого государственного реестра недвижимости, согласно приложению № 23».

1.5. В приложении № 3 к постановлению:

1.5.1. В таблице пункта 2:

1.5.1.1. В пункте 1 число «284,89» заменить числом «239,390».

1.5.1.2. В пункте 2 число «211,6» заменить числом «173,975».

1.5.1.3. В пункте 2.1 число «41,415» заменить числом «31,545».

1.5.1.4. В пункте 2.2 число «147,589» заменить числом «119,830».

1.5.2. В таблице пункта 3 пункты 18 – 18.2 исключить.

1.5.3. В таблице пункта 4 пункты 42 – 62 исключить.

1.5.4. Абзац седьмой пункта 6 изложить в следующей редакции:

«Предусматривается размещение газораспределительного пункта на земельном участке 47».

1.5.5. В абзаце восьмом пункта 6 слово «трех» заменить словом «двух», число «, 97» исключить.

1.5.6. В абзаце девятом пункта 6 число «24» заменить числом «19», числа «, 89, 93, 96, 98, 104» исключить.

1.6. Дополнить постановление приложениями № 24 – 32, изложив их в редакции согласно приложениям № 1 – 9 к настоящему постановлению.

1.7. Признать утратившими силу приложения № 1, 2, 4 и 5 к постановлению в части территории квартала 21 производственной зоны «Ржевка», ограниченной пр.Маршала Блюхера, Индустриальным пр., проектируемой улицей № 6, Уманским пер., в Красногвардейском районе.

2. Постановление вступает в силу на следующий день после его официального опубликования.

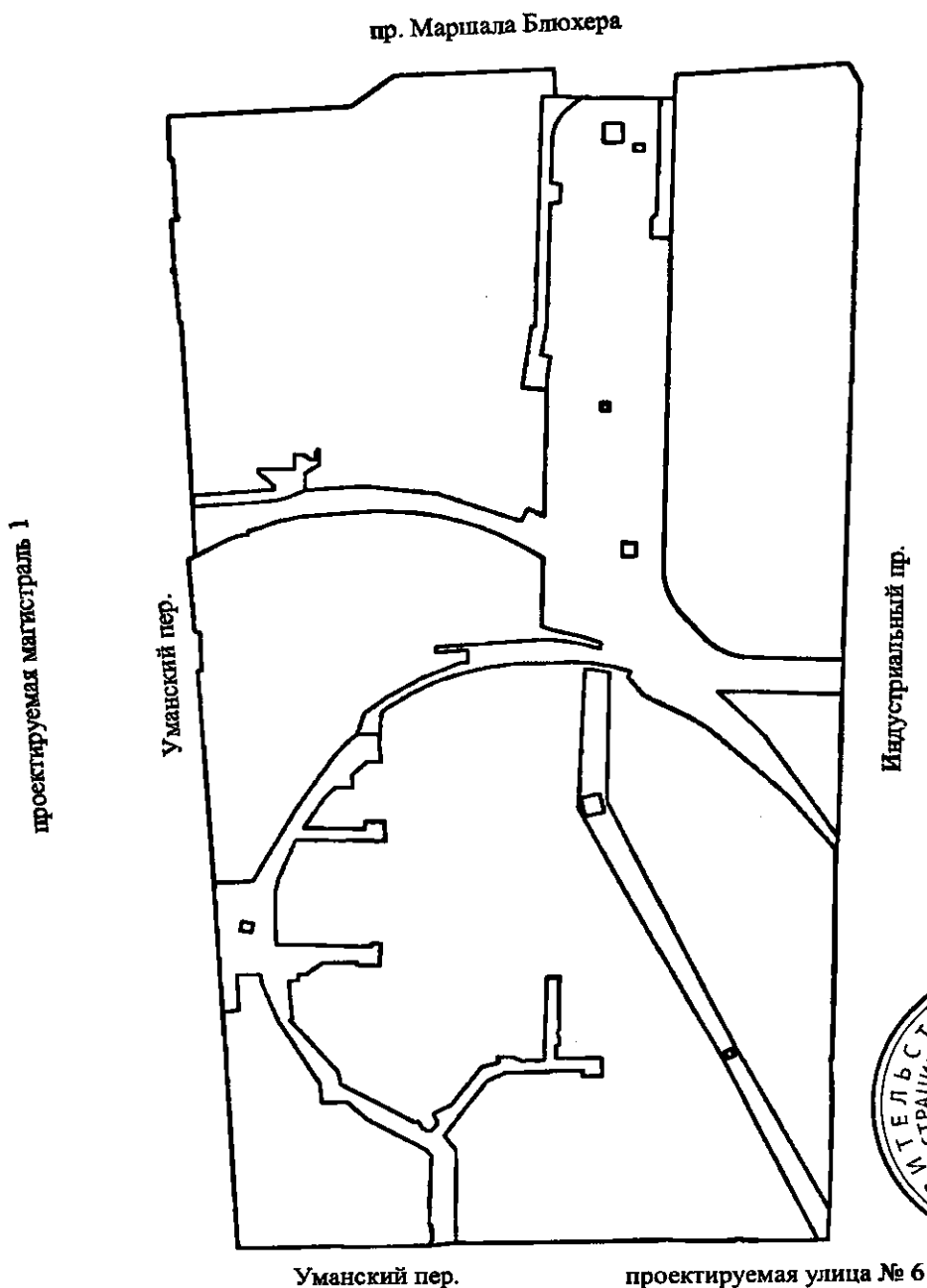
3. Контроль за выполнением постановления возложить на вице-губернатора Санкт-Петербурга Линченко Н.В.

Губернатор
Санкт-Петербурга




А.Д.Беглов

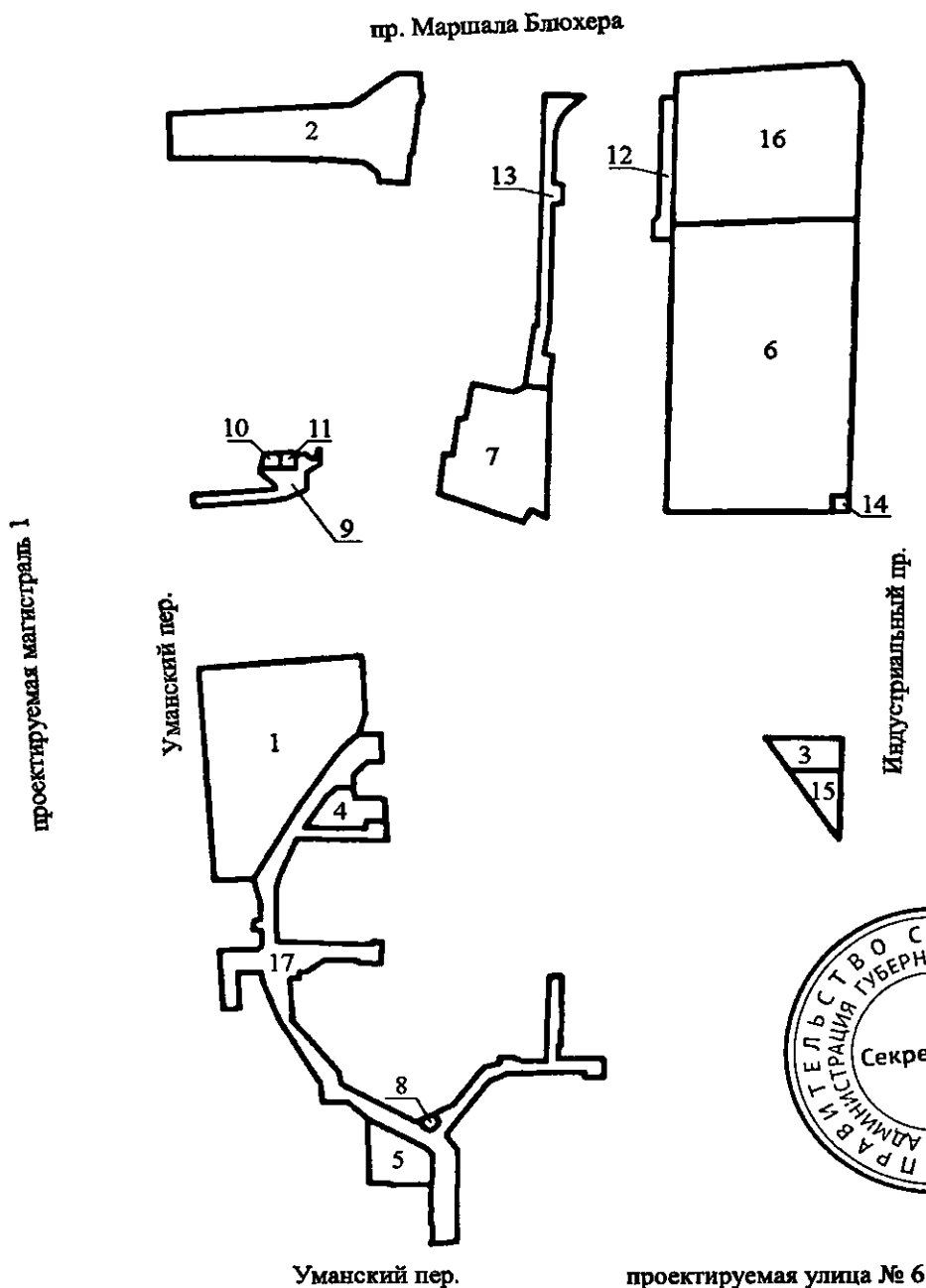
ЧЕРТЕЖ
планировки территории квартала 21 производственной зоны «Ржевка»,
ограниченной пр. Маршала Блюхера, Индустриальным пр.,
проектируемой улицей № 6, Уманским пер., в Красногвардейском районе
(красные линии)




Условные обозначения

 — красные линии

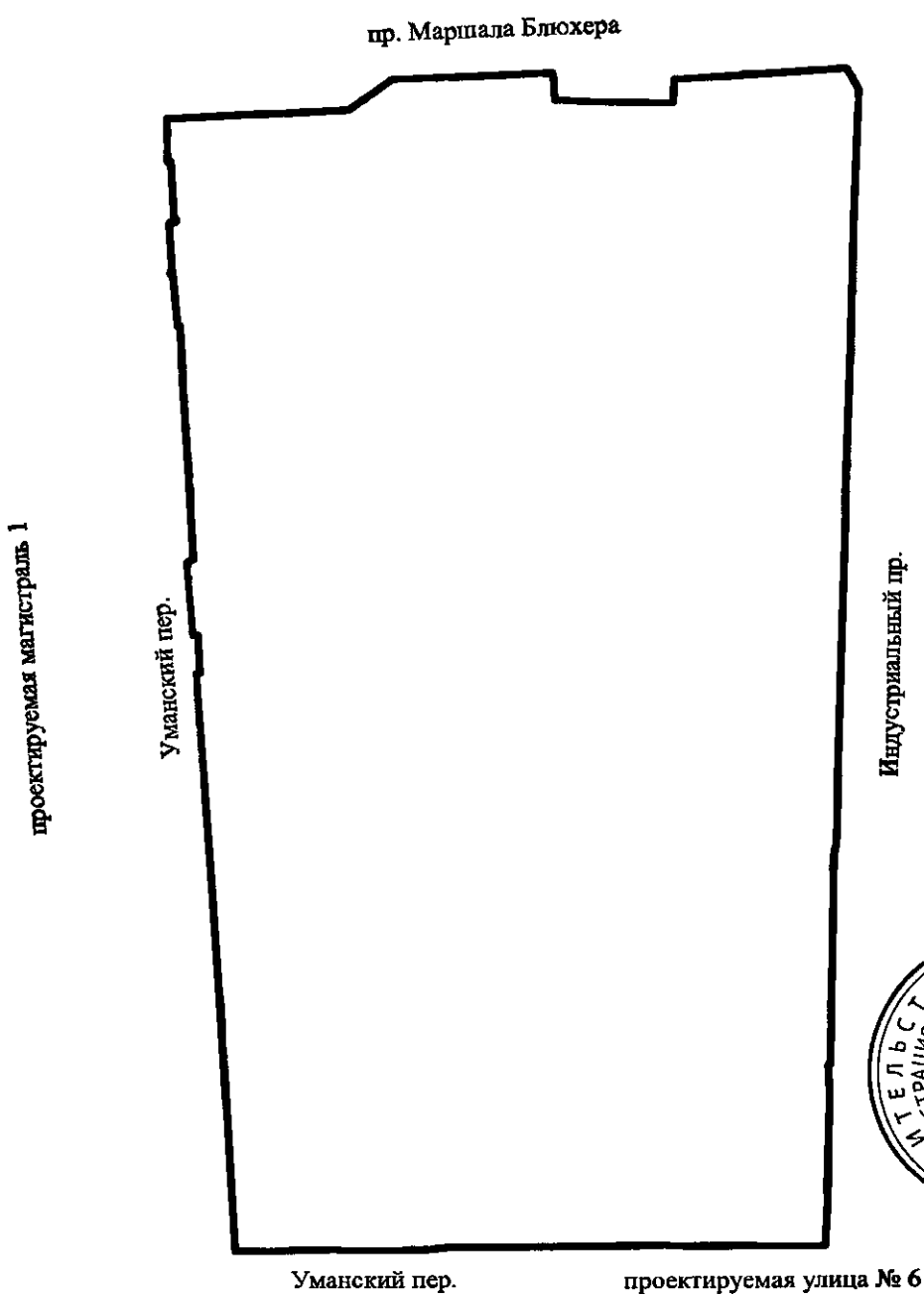
ЧЕРТЕЖ
планировки территории квартала 21 производственной зоны «Ржевка»,
ограниченной пр. Маршала Блохера, Индустриальным пр.,
проектируемой улицей № 6, Уманским пер., в Красногвардейском районе
(границы зон планируемого размещения объектов капитального строительства)




Условные обозначения

-  – границы зон планируемого размещения объектов капитального строительства
- 1 – номер зоны планируемого размещения объекта капитального строительства

ЧЕРТЕЖ
планировки территории квартала 21 производственной зоны «Ржевка»,
ограниченной пр. Маршала Блюхера, Индустриальным пр.,
проектируемой улицей № 6, Уманским пер., в Красногвардейском районе
(граница планируемого элемента планировочной структуры)



Условные обозначения

-  – граница планируемого элемента планировочной структуры

Приложение № 4
к постановлению
Правительства Санкт-Петербурга
от 03.12.2024 № 1083

ПОЛОЖЕНИЕ

о характеристиках планируемого развития территории, в том числе о плотности и параметрах застройки территории (в пределах, установленных градостроительным регламентом), о характеристиках объектов капитального строительства производственного и иного назначения и необходимых для функционирования таких объектов и обеспечения жизнедеятельности граждан объектов коммунальной и транспортной инфраструктур, в том числе объектов, необходимых для развития территории в границах элемента планировочной структуры территории квартала 21 производственной зоны «Ржевка», ограниченной пр.Маршала Блюхера, Индустриальным пр., проектируемой улицей № 6, Уманским пер., в Красногвардейском районе

1. Границами проекта планировки с проектом межевания территории квартала 21 производственной зоны «Ржевка», ограниченной пр.Маршала Блюхера, Индустриальным пр., проектируемой улицей № 6, Уманским пер., в Красногвардейском районе (далее – территория) являются:

- с севера – пр.Маршала Блюхера;
 - с запада – Индустриальный пр.;
 - с юга – Уманский пер. и проектируемая улица № 6;
 - с запада – Уманский пер.
2. Характеристики планируемого развития территории.

№ п/п	Параметры	Единица измерения	Количество
1	2	3	4
1	Площадь в границах элемента планировочной структуры (квартала)	га	45,50
2	Плотность застройки	кв.м общ. площади/га	3368,41
3	Величина отступа от красных линий	м	0

3. Характеристики объектов капитального строительства производственного и иного назначения, объектов коммунальной и транспортной инфраструктур.

№ п/п	Номер зоны планируемого размещения объектов капитального строительства	Условный номер образуемого земельного участка	Функциональное назначение объектов капитального строительства	Максимальная высота объектов капитального строительства, м	Максимальная общая площадь объектов, капитального строительства, кв.м
1	2	3	4	5	6
1	1	130	Объект капитального строительства машиностроитель-	43	10000

1	2	3	4	5	6
			ной промышленности, здания и сооружения, обеспечивающие поставку электричества (трансформаторная подстанция), здания и сооружения, обеспечивающие поставку тепла (котельная)		
2	2	87	Объект капитального строительства, предназначенный для производства строительных материалов (кирпичей, пиломатериалов, цемента, крепежных материалов), здания и сооружения, обеспечивающие поставку тепла (котельная)	43	7965
3	3	-	Объект капитального строительства, предназначенный для производства столярной продукции, здания и сооружения, обеспечивающие поставку тепла (котельная)	43	1207
4	4	105	Объект капитального строительства горно-перерабатывающей промышленности, здания и сооружения, обеспечивающие	43	666

1	2	3	4	5	6
			поставку тепла (котельная)		
5	5	108	Объект капитального строительства для изготовления и ремонта продукции машиностроения, здания и сооружения, обеспечивающие поставку тепла (котельная)	43	1242
6	6	93	Объект капитального строительства в целях изготовления вещей промышленным способом, здания и сооружения, обеспечивающие поставку тепла (котельная)	43	37260
7	7	-	Объект капитального строительства, предназначенный для производства столярной продукции, здания и сооружения, обеспечивающие поставку тепла (котельная)	43	7749
8	8	88	Здания и сооружения, обеспечивающие поставку электричества (трансформаторная подстанция)	6	35
9	9	90	Проезд	-	-
10	10	97	Здания и сооружения, обеспечивающие поставку электричества	6	35

1	2	3	4	5	6
11	11	99	Здания и сооружения, обеспечивающие поставку электричества (трансформаторная подстанция)	6	35
12	12	92	Проезд	-	-
13	13	94	Проезд	-	-
14	14	95	Здания и сооружения, обеспечивающие поставку электричества (трансформаторная подстанция)	6	35
15	15	-	Объект капитального строительства, предназначенный для производства столярной продукции, здания и сооружения, обеспечивающие поставку тепла (котельная)	43	818
16	16	-	Здания и сооружения, обеспечивающие очистку и уборку объектов недвижимости (гаражи и мастерские для обслуживания уборочной техники), здания и сооружения, обеспечивающие поставку тепла (котельная)	43	10000
17	17	213	Проезд	-	-
18	-	100	Размещение объектов капитального строительства в целях изготовления вещей	-	-

1	2	3	4	5	6
			промышленным способом		
19	-	104	Размещение объектов капитального строительства, предназначенных для производства строительных материалов, здания и сооружения, обеспечивающие поставку электричества (трансформаторная подстанция)	-	-
20	-	136	Размещение объектов капитального строительства, предназначенных для производства строительных материалов, здания и сооружения, обеспечивающие поставку электричества (трансформаторная подстанция)	-	-
21	-	143	Склад	-	-
22	-	217	Здания и сооружения, обеспечивающие поставку электричества (трансформаторная подстанция)	-	-

4. Характеристика планируемого развития объектов транспортной инфраструктуры, необходимых для развития территории.

Предусматривается организация элементов улично-дорожной сети. Проектом предусматривается строительство проездов в границах зон планируемого размещения объектов капитального строительства 9, 12, 13, 17.

Предусматривается организация открытых стоянок не менее чем на 20 парковочных мест в границах зоны планируемого размещения объектов капитального строительства 1;

не менее чем на 30 парковочных мест в границах зоны планируемого размещения объектов капитального строительства 2; не менее чем на 5 парковочных мест в границах зоны планируемого размещения объектов капитального строительства 3; не менее чем на 3 парковочных места в границах зоны планируемого размещения объектов капитального строительства 4; не менее чем на 3 парковочных места в границах зоны планируемого

размещения объектов капитального строительства 5; не менее чем на 60 парковочных мест в границах зоны планируемого размещения объектов капитального строительства 6; не менее чем на 50 парковочных мест в границах зоны планируемого размещения объектов капитального строительства 7; не менее чем на 5 парковочных мест в границах зоны планируемого размещения объектов капитального строительства 15; не менее чем на 20 парковочных мест в границах зоны планируемого размещения объектов капитального строительства 16.

5. Характеристика планируемого развития объектов коммунальной инфраструктуры, необходимых для развития территории.

Водоснабжение – 605,12 куб.м/сутки предусматривается от системы централизованного водоснабжения.

Водоотведение: хозяйственно-бытовых стоков расходом 522,30 куб.м/сутки предусматривается в систему централизованной канализации; поверхностных стоков расходом 352,00 куб.м/сутки предусматривается в систему централизованной канализации.

Теплоснабжение – 9,347 Гкал/час предусматривается от планируемых к размещению локальных источников теплоснабжения;

Газоснабжение – 1299,18 куб.м/час предусматривается от городской газораспределительной сети.

Электроснабжение – 5496,56 кВт предусматривается от системы централизованного электроснабжения.

В границах зоны планируемого размещения объектов капитального строительства 10 предусматривается размещение здания и сооружения, обеспечивающих поставку электричества.

В границах зон планируемого размещения объектов капитального строительства 1, 8, 11, 14 предусматривается размещение здания и сооружения, обеспечивающих поставку электричества (трансформаторная подстанция).

В границах зон планируемого размещения объектов капитального строительства 1, 2, 3, 4, 5, 6, 7, 15, 16 предусматривается размещение здания и сооружения, обеспечивающих поставку тепла (котельная).

В границах зоны планируемого размещения объектов капитального строительства 16 предусматривается размещение здания и сооружения, обеспечивающих очистку и уборку объектов недвижимости (гаражи и мастерские для обслуживания уборочной техники).



Приложение № 5
к постановлению
Правительства Санкт-Петербурга
от 03.12.2024 № 1083

ПОЛОЖЕНИЕ

об очередности планируемого развития территории квартала 21 производственной зоны «Ржевка», ограниченной пр.Маршала Блюхера, Индустриальным пр., проектируемой улицей № 6, Уманским пер., в Красногвардейском районе, содержащее этапы проектирования, строительства объектов капитального строительства производственного и иного назначения и этапы строительства необходимых для функционирования таких объектов и обеспечения жизнедеятельности граждан объектов коммунальной и транспортной инфраструктур

1. Этапы проектирования и строительства объектов капитального строительства производственного и иного назначения.

№ п/п	Номер зоны планируемого размещения объектов капитального строительства	Функциональное назначение объектов капитального строительства	Очередность планируемого строительства/ этапы проектирования и строительства
1	2	3	4
1	1	Объект капитального строительства машиностроительной промышленности, здания и сооружения, обеспечивающие поставку электричества (трансформаторная подстанция), здания и сооружения, обеспечивающие поставку тепла (котельная)	1/1
2	2	Объект капитального строительства, предназначенный для производства строительных материалов (кирпичей, пиломатериалов, цемента, крепежных материалов), здания и сооружения, обеспечивающие поставку тепла (котельная)	1/1
3	3	Объект капитального строительства, предназначенный для производства столярной продукции, здания и сооружения, обеспечивающие поставку тепла (котельная)	2/1
4	4	Объект капитального строительства горно-перерабатывающей промышленности, здания и сооружения, обеспечивающие поставку тепла (котельная)	2/1
5	5	Объект капитального строительства для изготовления и ремонта продукции машиностроения, здания и сооружения, обеспечивающие поставку тепла (котельная)	2/1

1	2	3	4
6	6	Объект капитального строительства в целях изготовления вещей промышленным способом, здания и сооружения, обеспечивающие поставку тепла (котельная)	2/1
7	7	Объект капитального строительства, предназначенный для производства столярной продукции, здания и сооружения, обеспечивающие поставку тепла (котельная)	2/1
8	15	Объект капитального строительства, предназначенный для производства столярной продукции, здания и сооружения, обеспечивающие поставку тепла (котельная)	2/1
9	16	Здания и сооружения, обеспечивающие очистку и уборку объектов недвижимости (гаражи и мастерские для обслуживания уборочной техники), здания и сооружения, обеспечивающие поставку тепла (котельная)	2/1

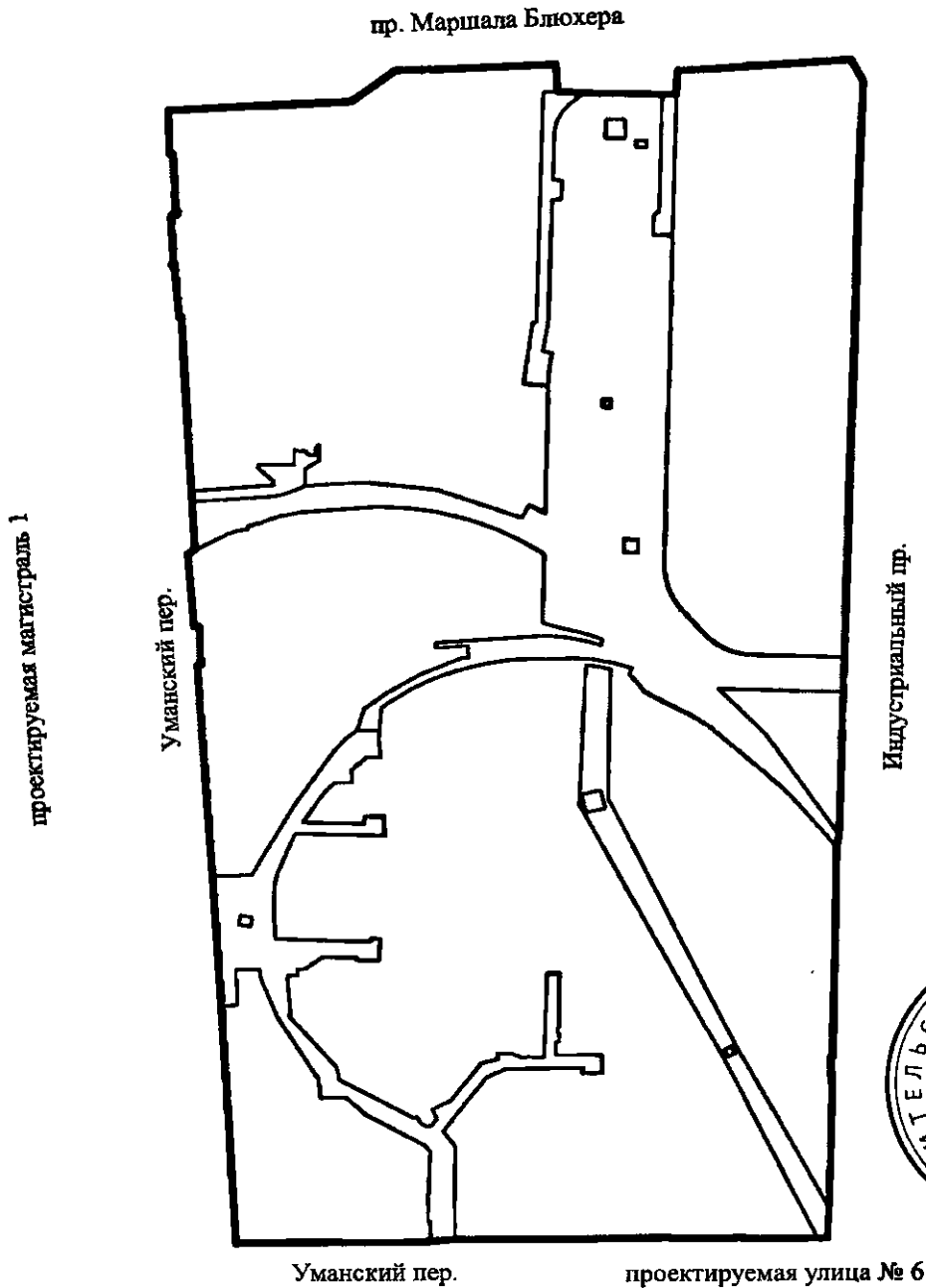
2. Этапы строительства необходимых для функционирования указанных в пункте 1 настоящего приложения объектов и обеспечения жизнедеятельности граждан объектов коммунальной и транспортной инфраструктур.

№ п/п	Номер зоны планируемого размещения объектов капитального строительства	Функциональное назначение объектов капитального строительства	Очередность планируемого развития территории/этапы строительства
1	2	3	4
1	8	Здания и сооружения, обеспечивающие поставку электричества (трансформаторная подстанция)	2/1
2	9	Проезд	2/1
3	10	Здания и сооружения, обеспечивающие поставку электричества	2/1
4	11	Здания и сооружения, обеспечивающие поставку электричества (трансформаторная подстанция)	2/1
5	12	Проезд	2/1
6	13	Проезд	2/1
7	14	Здания и сооружения, обеспечивающие поставку электричества (трансформаторная подстанция)	2/1
8	17	Проезд	1/1

3. Очередность и сроки этапов строительства, указанные в пунктах 1 и 2 настоящего приложения, идентичны.



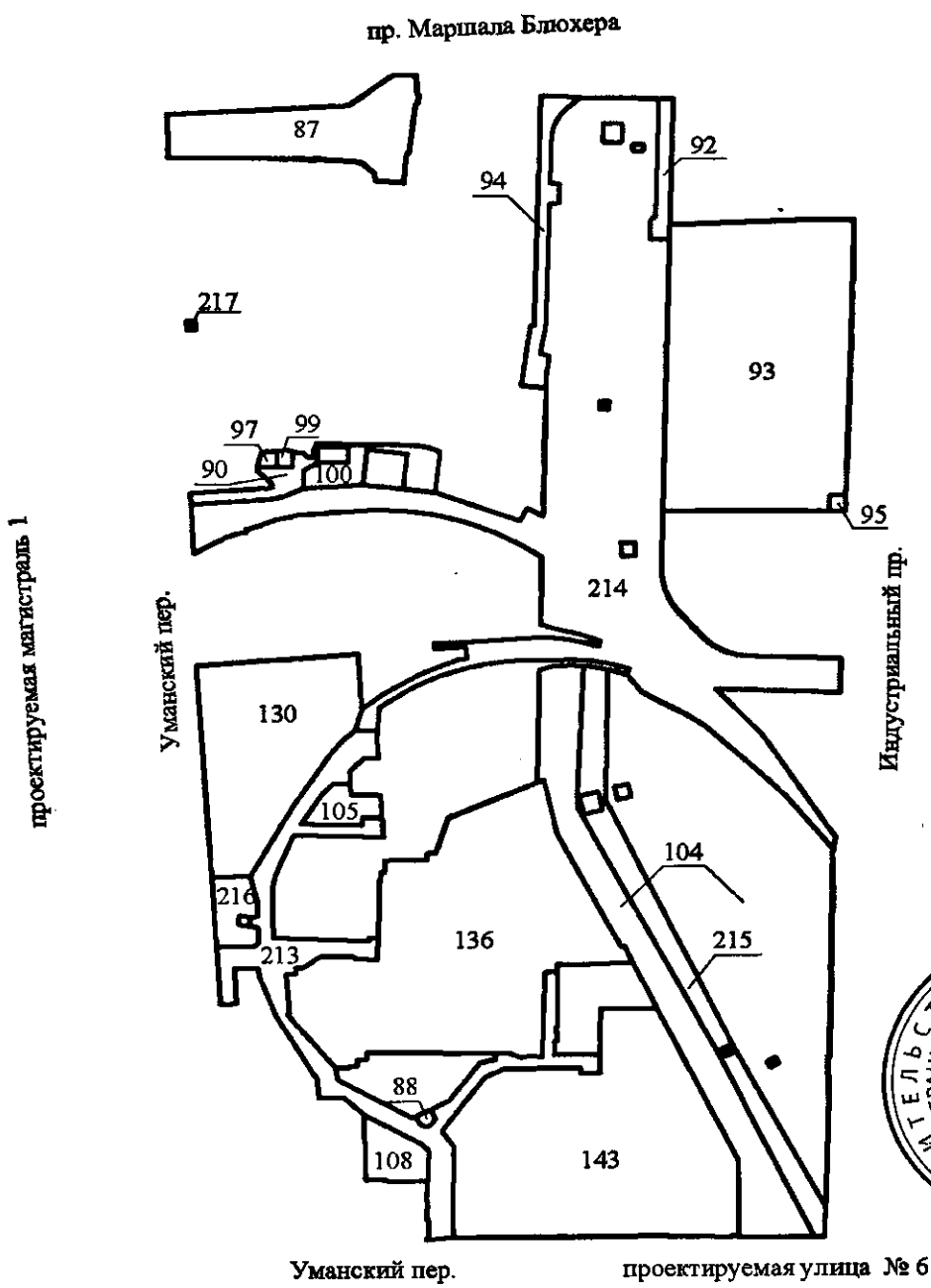
ЧЕРТЕЖ
межевания территории квартала 21 производственной зоны «Ржевка»,
ограниченной пр. Маршала Блюхера, Индустриальным пр.,
проектируемой улицей № 6, Уманским пер., в Красногвардейском районе
(красные линии, граница планируемого элемента планировочной структуры)





Условные обозначения

- красные линии
- граница планируемого элемента планировочной структуры

ЧЕРТЕЖ
межевания территории квартала 21 производственной зоны «Ржевка»,
ограниченной пр. Маршала Блохера, Индустриальным пр.,
проектируемой улицей № 6, Уманским пер., в Красногвардейском районе
(границы и условные номера образуемых земельных участков)



Условные обозначения

-  — границы образуемых земельных участков
-  — условные номера образуемых земельных участков

Приложение № 8
к постановлению
Правительства Санкт-Петербурга
от 03.12.2024 № 1083

ПЕРЕЧЕНЬ И СВЕДЕНИЯ

о площади образуемых земельных участков, в том числе которые будут отнесены к территориям общего пользования или имуществу общего пользования, способы их образования, вид разрешенного использования образуемых земельных участков в соответствии с проектом планировки территории квартала 21 производственной зоны «Ржевка», ограниченной пр.Маршала Блюхера, Индустриальным пр., проектируемой улицей № 6, Уманским пер., в Красногвардейском районе

№ п/п	Условный номер образуемого земельного участка	Вид разрешенного использования образуемого земельного участка	Площадь образуемого земельного участка, га	Способ образования земельного участка
1	2	3	4	5
1	87	Строительная промышленность, предоставление коммунальных услуг	0,89	Перераспределение
2	88	Предоставление коммунальных услуг	0,01	Образование земельного участка из земель, находящихся в государственной собственности
3	90	Земельные участки (территории) общего пользования – улично-дорожная сеть	0,14	Образование земельного участка из земель, находящихся в государственной собственности, или перераспределение
4	92	Земельные участки (территории) общего пользования – улично-дорожная сеть	0,13	Образование земельного участка из земель, находящихся в государственной собственности
5	93	Производственная деятельность, предоставление коммунальных услуг	3,24	Образование земельного участка из земель, находящихся в государственной собственности, или перераспределение

1	2	3	4	5
6	94	Земельные участки (территории) общего пользования – улично-дорожная сеть	0,28	Образование земельного участка из земель, находящихся в государственной собственности, или перераспределение
7	95	Предоставление коммунальных услуг	0,01	Образование земельного участка из земель, находящихся в государственной собственности, или перераспределение
8	97	Предоставление коммунальных услуг	0,02	Образование земельного участка из земель, находящихся в государственной собственности, или перераспределение
9	99	Предоставление коммунальных услуг	0,02	Образование земельного участка из земель, находящихся в государственной собственности, или перераспределение
10	100	Производственная деятельность	0,21	Образование земельного участка из земель, находящихся в государственной собственности, или перераспределение
11	104	Строительная промышленность, предоставление коммунальных услуг	5,07	Образование земельного участка из земель, находящихся в государственной собственности, или перераспределение
12	105	Тяжелая промышленность, предоставление коммунальных услуг	0,14	Образование земельного участка из земель, находящихся в государственной собственности, или перераспределение
13	108	Тяжелая промышленность, предоставление коммунальных услуг	0,19	Образование земельного участка из земель, находящихся в государственной собственности

1	2	3	4	5
14	130	Тяжелая промышленность, предоставление коммунальных услуг	1,52	Перераспределение
15	136	Строительная промышленность, предоставление коммунальных услуг	3,28	Перераспределение
16	143	Склад	3,05	Перераспределение
17	213	Земельные участки (территории) общего пользования – улично-дорожная сеть	1,32	Образование земельного участка из земель, находящихся в государственной собственности, или перераспределение
18	214	Земельные участки (территории) общего пользования – благоустройство территории	5,60	Образование земельного участка из земель, находящихся в государственной собственности, или перераспределение
19	215	Земельные участки (территории) общего пользования – благоустройство территории	0,84	Образование земельного участка из земель, находящихся в государственной собственности, или перераспределение
20	216	Земельные участки (территории) общего пользования – благоустройство территории	0,17	Образование земельного участка из земель, находящихся в государственной собственности
21	217	Предоставление коммунальных услуг	0,004	Образование земельного участка из земель, находящихся в государственной собственности



Приложение № 9
к постановлению
Правительства Санкт-Петербурга
от 03.12.2024 № 1083

СВЕДЕНИЯ

о границах территории квартала 21 производственной зоны «Ржевка»,
ограниченной пр.Маршала Блюхера, Индустриальным пр.,
проектируемой улицей № 6, Уманским пер., в Красногвардейском районе,
содержащие перечень координат характерных точек этих границ в системе координат,
используемой для ведения Единого государственного реестра недвижимости

Номер точки	X	Y
1	2	3
Образуемый земельный участок 87		
1	98581,78	121251,84
2	98583,64	121250,10
3	98592,86	121249,88
4	98598,45	121249,75
5	98597,68	121231,29
6	98573,27	121198,40
7	98566,01	121057,74
8	98531,28	121058,60
9	98531,26	121061,20
10	98530,51	121164,36
11	98529,00	121170,77
12	98530,55	121171,16
13	98527,70	121207,71
14	98519,17	121217,87
15	98512,96	121218,71
16	98511,66	121240,17
17	98532,11	121241,94
18	98534,06	121242,44
19	98535,69	121244,23
20	98574,23	121248,84
21	98575,28	121250,97
22	98576,41	121251,12
Образуемый земельный участок 88		
1	97762,67	121263,80
2	97770,19	121260,28
3	97764,56	121248,39
4	97758,95	121251,81
5	97756,36	121256,60
6	97757,42	121259,74

1	2	3
Образуемый земельный участок 90		
1	98267,18	121163,64
2	98281,27	121163,50
3	98287,60	121173,87
4	98300,08	121173,92
5	98300,08	121172,82
6	98298,06	121172,57
7	98298,01	121171,63
8	98291,91	121171,11
9	98291,89	121170,96
10	98292,32	121166,51
11	98295,35	121163,35
12	98295,28	121157,33
13	98296,12	121154,88
14	98284,12	121154,88
15	98284,12	121127,92
16	98281,36	121127,25
17	98277,64	121131,68
18	98270,86	121139,05
19	98267,82	121139,62
20	98263,38	121076,02
21	98254,39	121076,52
22	98257,51	121121,12
23	98258,48	121135,03
24	98258,81	121138,37
25	98259,33	121141,69
26	98260,04	121144,98
27	98260,93	121148,21
28	98262,01	121151,39
Образуемый земельный участок 92		
1	98579,13	121447,24
2	98579,13	121436,23
3	98485,78	121433,76
4	98481,88	121429,66
5	98466,89	121429,31
6	98466,51	121444,30
7	98478,53	121444,57
Образуемый земельный участок 93		
1	98482,64	121586,19
2	98482,60	121558,99
3	98478,53	121444,57
4	98250,01	121439,47
5	98250,01	121449,33

1	2	3
6	98250,00	121567,55
7	98262,09	121567,89
8	98261,98	121579,90
9	98385,05	121583,69
Образуемый земельный участок 94		
1	98580,00	121376,16
2	98581,46	121355,95
3	98580,85	121345,43
4	98397,75	121340,49
5	98397,63	121337,64
6	98349,01	121330,44
7	98347,46	121349,64
8	98356,83	121349,88
9	98373,28	121352,24
10	98375,33	121345,00
11	98393,38	121348,70
12	98395,94	121349,14
13	98398,51	121349,44
14	98401,10	121349,58
15	98494,87	121352,11
16	98495,54	121359,63
17	98510,54	121360,04
18	98511,62	121352,57
19	98545,64	121353,48
20	98547,83	121353,61
21	98550,01	121353,87
22	98552,17	121354,27
23	98554,31	121354,80
24	98556,40	121355,46
25	98558,45	121356,25
26	98560,45	121357,16
27	98562,38	121358,20
28	98564,25	121359,35
29	98566,04	121360,61
30	98567,76	121361,99
31	98569,38	121363,47
32	98570,91	121365,04
33	98572,34	121366,71
Образуемый земельный участок 95		
1	98261,98	121579,90
2	98262,09	121567,89
3	98250,00	121567,55
4	98250,00	121579,53

1	2	3
Образуемый земельный участок 97		
1	98296,59	121142,88
2	98295,44	121130,64
3	98284,12	121127,92
4	98284,12	121142,88
Образуемый земельный участок 99		
1	98296,12	121154,88
2	98297,38	121151,24
3	98296,59	121142,88
4	98284,12	121142,88
5	98284,12	121154,88
Образуемый земельный участок 100		
1	98295,93	121268,30
2	98299,14	121261,21
3	98300,86	121252,08
4	98301,43	121249,34
5	98301,49	121240,25
6	98301,93	121202,30
7	98302,82	121173,15
8	98300,08	121172,82
9	98300,08	121173,92
10	98300,05	121198,39
11	98287,56	121198,34
12	98287,60	121173,87
13	98281,27	121163,50
14	98267,18	121163,64
15	98270,12	121209,21
16	98297,89	121212,17
17	98294,55	121243,00
18	98266,84	121239,85
19	98264,29	121264,43
20	98295,77	121268,28
Образуемый земельный участок 104		
1	97979,03	121570,14
2	98020,46	121534,62
3	98038,07	121516,11
4	98058,51	121492,79
5	98076,42	121472,27
6	98085,38	121458,12
7	98095,20	121439,05
8	98103,61	121423,15
9	98118,00	121411,90

1	2	3
10	98121,98	121397,54
11	98122,04	121397,23
12	98018,17	121395,34
13	97911,57	121448,00
14	97818,90	121493,78
15	97779,54	121515,19
16	97690,46	121563,64
17	97694,33	121563,84
18	97726,45	121564,72
19	97778,15	121566,14
20	97786,31	121566,37
21	97810,88	121565,30
22	97810,96	121566,70
23	97894,09	121569,07
24	97929,58	121569,51
Внутренний контур 1 (существующий земельный участок № 17)		
1	98020,60	121414,98
2	98030,78	121412,54
3	98028,44	121402,10
4	98018,30	121404,64
Внутренний контур 2 (существующий земельный участок № 34)		
1	97806,46	121527,83
2	97810,97	121525,35
3	97807,57	121519,14
4	97803,07	121521,62
Контур 1		
1	97666,29	121554,53
2	97770,04	121503,38
3	97779,99	121498,48
4	97812,92	121482,24
5	97911,16	121428,85
6	98013,17	121373,39
7	98124,76	121378,52
8	98125,16	121368,01
9	98124,32	121353,14
10	98121,57	121344,53
11	98031,95	121342,79
12	98034,04	121347,88
13	97991,20	121358,14
14	97951,44	121379,49
15	97911,52	121400,95

1	2	3
16	97899,65	121407,59
17	97900,58	121410,13
18	97887,40	121415,75
19	97850,23	121434,71
20	97780,77	121469,94
21	97729,44	121496,19
22	97699,47	121496,47
23	97667,81	121496,45
24	97666,48	121496,45
Образуемый земельный участок 105		
1	98003,75	121223,84
2	98022,08	121222,88
3	98022,53	121199,96
4	98030,67	121199,62
5	98030,91	121186,14
6	98022,71	121177,64
7	97998,96	121161,52
8	97998,04	121208,76
9	98004,00	121208,88
Образуемый земельный участок 108		
1	97737,02	121258,65
2	97742,20	121253,58
3	97766,16	121209,14
4	97714,17	121210,29
5	97714,10	121223,13
6	97712,87	121226,95
7	97713,08	121257,73
Образуемый земельный участок 130		
1	97957,73	121122,28
2	98014,74	121156,25
3	98055,55	121185,10
4	98065,59	121193,98
5	98073,32	121203,44
6	98090,22	121208,54
7	98092,13	121208,03
8	98129,68	121205,89
9	98134,77	121205,60
10	98128,75	121129,14
11	98125,17	121083,67
12	98124,93	121080,56
13	97960,31	121092,21
14	97956,57	121092,44

1	2	3
Образуемый земельный участок 136		
1	97887,40	121415,75
2	97900,58	121410,13
3	97899,65	121407,59
4	97911,52	121400,95
5	97951,44	121379,49
6	97991,20	121358,14
7	98034,04	121347,88
8	98031,95	121342,79
9	98003,92	121274,61
10	97975,88	121264,70
11	97975,80	121258,46
12	97970,36	121258,41
13	97970,50	121239,28
14	97970,18	121239,28
15	97969,86	121225,62
16	97962,85	121225,34
17	97960,52	121225,25
18	97960,79	121222,82
19	97953,37	121222,61
20	97953,34	121221,73
21	97950,49	121221,66
22	97910,51	121220,75
23	97907,51	121220,68
24	97890,00	121219,58
25	97890,55	121202,62
26	97892,72	121201,86
27	97892,50	121175,79
28	97883,76	121163,41
29	97883,22	121156,92
30	97878,50	121157,27
31	97878,12	121149,38
32	97847,25	121152,16
33	97846,56	121150,40
34	97804,08	121187,40
35	97803,90	121192,19
36	97803,65	121198,40
37	97805,26	121198,42
38	97805,39	121204,55
39	97810,19	121204,55
40	97810,21	121211,69
41	97815,89	121211,77
42	97815,05	121310,34

1	2	3
43	97814,96	121321,34
44	97811,71	121328,91
45	97812,08	121333,69
46	97811,72	121345,95
47	97847,40	121347,35
48	97879,66	121348,62
49	97879,90	121358,15
50	97885,71	121357,91
51	97885,66	121376,38
52	97886,80	121402,04
Образуемый земельный участок 143		
1	97699,47	121496,47
2	97729,44	121496,19
3	97780,77	121469,94
4	97850,23	121434,71
5	97850,69	121391,32
6	97813,83	121390,38
7	97798,83	121390,45
8	97798,76	121375,45
9	97803,15	121375,43
10	97802,35	121316,77
11	97795,90	121302,01
12	97783,17	121292,17
13	97776,91	121287,14
14	97752,75	121268,81
15	97741,16	121277,52
16	97682,44	121277,11
17	97677,35	121277,35
18	97671,91	121277,00
19	97667,16	121277,01
20	97666,73	121341,45
21	97667,38	121442,56
22	97666,70	121442,56
23	97666,51	121491,56
24	97667,77	121491,57
25	97667,81	121496,45
Образуемый земельный участок 213		
1	97798,83	121390,45
2	97813,83	121390,38
3	97813,66	121355,06
4	97818,80	121355,04
5	97824,01	121355,05
6	97824,12	121357,63

1	2	3
7	97831,25	121357,75
8	97831,33	121356,74
9	97836,56	121356,92
10	97836,48	121357,75
11	97873,60	121357,82
12	97879,90	121358,15
13	97879,66	121348,62
14	97847,40	121347,35
15	97811,72	121345,95
16	97812,08	121333,69
17	97811,71	121328,91
18	97814,96	121321,34
19	97815,05	121310,34
20	97810,30	121310,64
21	97807,32	121298,25
22	97776,92	121274,46
23	97770,19	121260,28
24	97762,67	121263,80
25	97757,42	121259,74
26	97756,36	121256,60
27	97758,95	121251,81
28	97764,56	121248,39
29	97763,47	121246,09
30	97794,25	121189,22
31	97804,08	121187,40
32	97846,56	121150,40
33	97847,25	121152,16
34	97878,12	121149,38
35	97878,50	121157,27
36	97883,22	121156,92
37	97883,76	121163,41
38	97892,50	121175,79
39	97892,72	121201,86
40	97890,55	121202,62
41	97890,00	121219,58
42	97907,51	121220,68
43	97907,68	121213,50
44	97905,21	121213,50
45	97907,56	121140,15
46	97932,33	121139,35
47	97949,84	121139,64
48	97960,23	121142,32
49	97990,10	121155,50

1	2	3
50	97989,35	121188,07
51	97988,73	121224,63
52	98003,75	121223,84
53	98004,00	121208,88
54	97998,04	121208,76
55	97998,96	121161,52
56	98022,71	121177,64
57	98030,91	121186,14
58	98030,67	121199,62
59	98041,02	121199,18
60	98051,47	121210,07
61	98051,46	121221,34
62	98065,19	121219,93
63	98073,32	121220,52
64	98073,32	121203,44
65	98065,59	121193,98
66	98055,55	121185,10
67	98014,74	121156,25
68	97957,73	121122,28
69	97937,47	121127,54
70	97924,89	121127,94
71	97924,52	121122,66
72	97917,31	121121,26
73	97916,16	121128,22
74	97904,25	121128,61
75	97901,08	121125,57
76	97900,83	121095,81
77	97854,42	121098,61
78	97855,07	121111,12
79	97883,30	121109,80
80	97883,41	121127,95
81	97876,20	121129,10
82	97845,90	121141,40
83	97798,30	121170,80
84	97796,06	121172,98
85	97779,54	121174,61
86	97779,53	121194,37
87	97766,16	121209,14
88	97742,20	121253,58
89	97737,02	121258,65
90	97713,08	121257,73
91	97713,07	121256,91
92	97712,11	121257,69

1	2	3
93	97703,99	121257,70
94	97703,67	121256,75
95	97689,81	121257,28
96	97689,65	121256,37
97	97681,60	121256,40
98	97681,66	121258,27
99	97675,68	121258,34
100	97668,38	121258,41
101	97665,16	121256,22
102	97667,16	121277,01
103	97671,91	121277,00
104	97677,35	121277,35
105	97682,44	121277,11
106	97741,16	121277,52
107	97752,75	121268,81
108	97776,91	121287,14
109	97783,17	121292,17
110	97795,90	121302,01
111	97802,35	121316,77
112	97803,15	121375,43
113	97798,76	121375,45
Образуемый земельный участок 214		
1	98131,00	121576,11
2	98103,51	121575,31
3	98105,17	121517,43
4	98106,25	121479,86
5	98069,95	121515,74
6	98043,57	121533,95
7	97988,46	121572,01
8	97979,03	121570,14
9	98020,46	121534,62
10	98038,07	121516,11
11	98058,51	121492,79
12	98076,42	121472,27
13	98085,38	121458,12
14	98095,20	121439,05
15	98103,61	121423,15
16	98118,00	121411,90
17	98122,63	121413,79
18	98126,86	121398,65
19	98129,56	121383,42
20	98130,16	121367,97
21	98129,43	121353,41

1	2	3
22	98129,61	121337,31
23	98129,48	121328,45
24	98128,63	121317,36
25	98126,08	121301,57
26	98123,51	121289,86
27	98120,11	121278,36
28	98116,35	121266,99
29	98111,69	121255,96
30	98106,20	121245,31
31	98095,71	121228,32
32	98091,11	121221,80
33	98073,32	121220,52
34	98073,32	121203,44
35	98090,22	121208,54
36	98103,90	121227,30
37	98118,80	121253,70
38	98130,30	121282,90
39	98130,90	121289,20
40	98140,30	121288,00
41	98138,60	121264,06
42	98142,87	121263,76
43	98148,16	121345,14
44	98148,03	121349,72
45	98147,77	121354,30
46	98147,37	121358,86
47	98146,83	121363,42
48	98146,15	121367,95
49	98145,34	121372,46
50	98144,38	121376,95
51	98143,29	121381,40
52	98142,06	121385,82
53	98140,70	121390,20
54	98145,20	121391,50
55	98146,91	121386,79
56	98148,54	121382,06
57	98150,10	121377,30
58	98156,66	121351,45
59	98158,80	121345,38
60	98212,44	121346,59
61	98215,71	121341,56
62	98218,85	121336,45
63	98221,85	121331,26
64	98224,71	121326,00

1	2	3
65	98227,43	121320,65
66	98230,01	121315,24
67	98232,44	121309,76
68	98234,73	121304,22
69	98236,87	121298,62
70	98238,85	121292,96
71	98240,69	121287,25
72	98242,37	121281,50
73	98243,90	121275,70
74	98245,28	121269,87
75	98246,50	121264,00
76	98249,23	121243,91
77	98250,34	121219,01
78	98247,89	121181,84
79	98246,21	121159,70
80	98245,79	121158,79
81	98242,32	121141,96
82	98238,16	121129,97
83	98237,72	121130,09
84	98236,47	121125,37
85	98235,08	121121,38
86	98235,02	121118,84
87	98232,03	121119,18
88	98231,87	121117,36
89	98231,70	121115,05
90	98231,29	121112,37
91	98230,01	121107,77
92	98228,05	121102,27
93	98227,62	121102,32
94	98215,52	121078,67
95	98254,39	121076,52
96	98257,51	121121,12
97	98258,48	121135,03
98	98258,81	121138,37
99	98259,33	121141,69
100	98260,04	121144,98
101	98260,93	121148,21
102	98262,01	121151,39
103	98267,18	121163,64
104	98270,12	121209,21
105	98266,84	121239,85
106	98264,29	121264,43
107	98241,78	121329,46

1	2	3
108	98251,79	121334,96
109	98245,44	121347,33
110	98347,46	121349,64
111	98356,83	121349,88
112	98373,28	121352,24
113	98375,33	121345,00
114	98393,38	121348,70
115	98395,94	121349,14
116	98398,51	121349,44
117	98401,10	121349,58
118	98494,87	121352,11
119	98495,54	121359,63
120	98510,54	121360,04
121	98511,62	121352,57
122	98545,64	121353,48
123	98547,83	121353,61
124	98550,01	121353,87
125	98552,17	121354,27
126	98554,31	121354,80
127	98556,40	121355,46
128	98558,45	121356,25
129	98560,45	121357,16
130	98562,38	121358,20
131	98564,25	121359,35
132	98566,04	121360,61
133	98567,76	121361,99
134	98569,38	121363,47
135	98570,91	121365,04
136	98572,34	121366,71
137	98580,00	121376,16
138	98579,13	121436,23
139	98485,78	121433,76
140	98481,88	121429,66
141	98466,89	121429,31
142	98466,51	121444,30
143	98250,01	121439,47
144	98204,94	121438,45
145	98202,07	121438,46
146	98199,22	121438,63
147	98196,38	121438,96
148	98193,56	121439,44
149	98190,77	121440,07
150	98188,01	121440,86

1	2	3
151	98185,31	121441,79
152	98182,66	121442,86
153	98180,07	121444,08
154	98177,55	121445,44
155	98175,11	121446,93
156	98172,76	121448,56
157	98170,49	121450,31
158	98168,33	121452,18
159	98149,28	121469,59
160	98146,89	121471,92
161	98144,99	121474,01
162	98143,22	121476,22
163	98141,58	121478,52
164	98140,07	121480,90
165	98138,69	121483,37
166	98137,46	121485,91
167	98136,37	121488,52
168	98135,43	121491,18
169	98134,64	121493,90
170	98134,00	121496,65
171	98133,52	121499,44
172	98133,20	121502,24
173	98133,04	121505,07
Внутренний контур 1 (существующий земельный участок № 36)		
1	98542,30	121424,21
2	98536,80	121424,06
3	98537,02	121416,16
4	98542,52	121416,32
Внутренний контур 2 (образуемый земельный участок № 246 в соответствии с документацией по планировке территории для размещения объекта энергетики федерального значения «КВЛ 330 кВ Восточная-Волхов-Северная 1 и 2 цепь (реконструкция)», утвержденной Приказом Министерства Энергетики Российской Федерации от 31.01.2019 № 55)		
1	98336,61	121397,81
2	98336,65	121391,61
3	98330,44	121391,43
4	98330,34	121397,65
Внутренний контур 3 (существующий земельный участок № 35)		
1	98224,35	121418,04
2	98224,51	121407,44

1	2	3
3	98213,99	121407,37
4	98213,77	121417,97
Внутренний контур 4 (образуемый земельный участок № 247 в соответствии с документацией по планировке территории для размещения объекта энергетики федерального значения «КВЛ 330 кВ Восточная-Волхов-Северная 1 и 2 цепь (реконструкция)», утвержденной Приказом Министерства Энергетики Российской Федерации от 31.01.2019 № 55)		
1	98545,02	121408,02
2	98558,37	121407,95
3	98559,17	121407,14
4	98559,13	121393,84
5	98558,29	121393,02
6	98544,95	121393,01
7	98544,16	121393,87
8	98544,17	121407,22
Образуемый земельный участок 215		
1	98124,76	121378,52
2	98124,59	121382,89
3	98122,04	121397,23
4	98018,17	121395,34
5	97911,57	121448,00
6	97818,90	121493,78
7	97779,54	121515,19
8	97690,46	121563,64
9	97668,50	121562,50
10	97666,26	121562,66
11	97666,29	121554,53
12	97770,04	121503,38
13	97779,99	121498,48
14	97812,92	121482,24
15	97911,16	121428,85
16	98013,17	121373,39
Внутренний контур 1 (образуемый земельный участок № 244 в соответствии с документацией по планировке территории для размещения объекта энергетики федерального значения «КВЛ 330 кВ Восточная-Волхов-Северная 1 и 2 цепь (реконструкция)», утвержденной Приказом Министерства Энергетики Российской Федерации от 31.01.2019 № 55)		
1	97817,29	121483,62
2	97820,05	121489,21
3	97814,49	121492,04
4	97811,75	121486,40

1	2	3
Внутренний контур 2 (образуемый земельный участок № 245 в соответствии с документацией по планировке территории для размещения объекта энергетики федерального значения «КВЛ 330 кВ Восточная-Волхов-Северная 1 и 2 цепь (реконструкция)», утвержденной Приказом Министерства Энергетики Российской Федерации от 31.01.2019 № 55)		
1	98021,57	121376,14
2	98024,51	121389,12
3	98023,91	121390,08
4	98010,90	121393,07
5	98009,90	121392,47
6	98006,97	121379,45
7	98007,55	121378,44
8	98020,57	121375,53
Образуемый земельный участок 216		
1	97900,83	121095,81
2	97901,08	121125,57
3	97904,25	121128,61
4	97916,16	121128,22
5	97917,31	121121,26
6	97918,80	121112,32
7	97926,20	121113,60
8	97924,52	121122,66
9	97924,89	121127,94
10	97937,47	121127,54
11	97957,73	121122,28
12	97956,57	121092,44
Образуемый земельный участок 217		
1	98400,91	121073,21
2	98393,79	121073,85
3	98394,35	121080,02
4	98401,45	121079,38

