



ПРАВИТЕЛЬСТВО САНКТ-ПЕТЕРБУРГА
КОМИТЕТ ПО ГОСУДАРСТВЕННОМУ КОНТРОЛЮ, ИСПОЛЬЗОВАНИЮ
И ОХРАНЕ ПАМЯТНИКОВ ИСТОРИИ И КУЛЬТУРЫ
РАСПОРЯЖЕНИЕ

окуд

22.07.2019

413-р

О включении выявленного объекта культурного наследия в единый государственный реестр объектов культурного наследия (памятников истории и культуры) народов Российской Федерации в качестве объекта культурного наследия регионального значения «Депо Николаевской железной дороги», об утверждении границ и режима использования территории объекта культурного наследия

В соответствии с пунктом 12 статьи 9.2, статьей 18 Федерального закона от 25.06.2002 № 73-ФЗ «Об объектах культурного наследия (памятниках истории и культуры) народов Российской Федерации», пунктом 3.1 Положения о Комитете по государственному контролю, использованию и охране памятников истории и культуры, утвержденного постановлением Правительства Санкт-Петербурга от 28.04.2004 № 651, на основании акта, составленного по результатам государственной историко-культурной экспертизы (рег. КГИОП от 05.10.2016 № 3-8839), с учетом решения рабочей группы Совета по сохранению культурного наследия при Правительстве Санкт-Петербурга от 16.05.2019 г.:

1. Включить в единый государственный реестр объектов культурного наследия (памятников истории и культуры) народов Российской Федерации (далее - реестр) в качестве объекта культурного наследия регионального значения ансамбль «Депо Николаевской железной дороги», расположенного по адресу: Санкт-Петербург, Невский проспект, дом 85, литеры БО, ДД, 1845-1847 гг., 1870-е гг., 1896-1897 гг., в составе:

- памятник «Круглое паровозное депо Николаевской железной дороги», 1845-1847 гг., 1870-е гг., арх. Р.А. Желязевич (Санкт-Петербург, Невский проспект, дом 85, литера БО);
- памятник «Веерное паровозное депо Николаевской железной дороги», 1896-1897 гг., арх. А.А. Клевшинский (Санкт-Петербург, Невский проспект, дом 85, литера ДД);

2. Исключить из Списка выявленных объектов культурного наследия, утвержденного приказом КГИОП от 20.02.2001 № 15, объект «Депо Николаевской железной дороги» числящиеся под номерами 1957, 1957.1, 1957.2.

3. Утвердить:

3.1. Границы территории объекта культурного наследия регионального значения «Депо Николаевской железной дороги», расположенного по адресу: Санкт-Петербург, Невский пр., 85, литеры БО, ДД, согласно приложению № 1 к распоряжению.

3.2. Режим использования территории объекта культурного наследия регионального значения «Депо Николаевской железной дороги», расположенного по адресу Санкт-Петербург, Невский пр., 85, лит. БО, ДД, согласно приложению № 2 к распоряжению.

4. Заместителю председателя КГИОП – начальнику Управления организационного обеспечения, популяризации и государственного учета объектов культурного наследия обеспечить:

4.1. Направление в Министерство культуры Российской Федерации заявления о регистрации в реестре объекта культурного наследия регионального значения «Депо Николаевской железной дороги» в срок, не превышающий двух месяцев со дня издания распоряжения.

4.2. Направление в Управление Федеральной службы государственной регистрации, кадастра и картографии по Санкт-Петербургу, Комитет по градостроительству и архитектуре копий распоряжения в срок, не превышающий пяти рабочих дней со дня издания распоряжения.


4.3. Уведомление лиц, являющихся собственниками или иными законными владельцами объекта, указанного в пункте 1 распоряжения, о включении объекта культурного наследия в реестр в срок, не превышающий трёх рабочих дней со дня издания распоряжения.

4.4. Размещение распоряжения в электронной форме в локальной компьютерной сети КГИОП и его официальное опубликование.

4.5. Внесение соответствующих изменений в «Геоинформационную базу данных по объектам культурного наследия, границам и режимам зон охраны на территории Санкт-Петербурга».

5. Контроль за выполнением распоряжения возложить на заместителя председателя КГИОП – начальника Управления организационного обеспечения, популяризации государственного учета объектов культурного наследия.

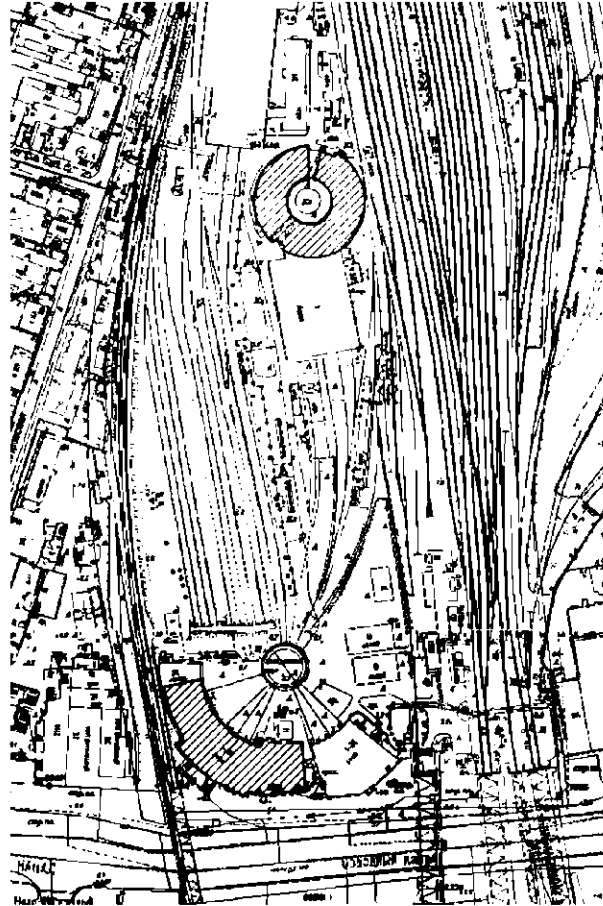
Председатель КГИОП



С.В. Макаров

Границы территории
объекта культурного наследия регионального значения
«Депо Николаевской железной дороги»,
расположенного по адресу: Санкт-Петербург, Невский пр., 85, литеры БО, ДД.

1. Схема границ территории объекта культурного наследия:



Масштаб 1:5000

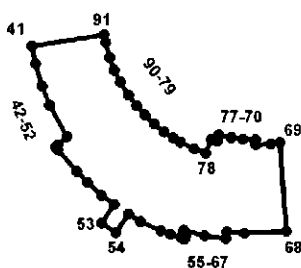
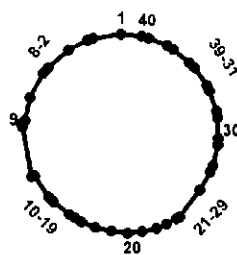
Условные обозначения:

- Граница территории объекта культурного наследия регионального значения
- ▨ Объект культурного наследия регионального значения

Состав объекта культурного наследия:

1. Круглое паровозное депо Николаевской железной дороги (Санкт-Петербург, Невский пр., 85, литеры БО)
2. Веерное паровозное депо Николаевской железной дороги (Санкт-Петербург, Невский пр., 85, литеры ДД)

2. Графическое описание границ территории объекта культурного наследия:



УСЛОВНЫЕ ОБОЗНАЧЕНИЯ:

- Граница территории объекта культурного наследия
- 1 Номер характерной точки

Номер характерной точки	Координаты характерных точек в системе координат, установленной для ведения государственного кадастра объектов недвижимости (км)	
	X	Y
1	2	3
1.	92,3191300	116,4781600
2.	92,3175500	116,4676900
3.	92,3167800	116,4654600
4.	92,3132000	116,4584200
5.	92,3064600	116,4505700
6.	92,3044500	116,4490200

7.	92,2954400	116,4441000
8.	92,2868600	116,4421500
9.	92,2856700	116,4407100
10.	92,2845200	116,4411300
11.	92,2659600	116,4445400
12.	92,2661500	116,4458000
13.	92,2581800	116,4510000
14.	92,2564000	116,4527100
15.	92,2517000	116,4587700
16.	92,2503800	116,4609000
17.	92,2487567	116,4634133
18.	92,2467356	116,4685324
19.	92,2453879	116,4744597
20.	92,2447137	116,4805217
21.	92,2451547	116,4860285
22.	92,2464633	116,4912987
23.	92,2480792	116,4950706
24.	92,2500991	116,4989773
25.	92,2506800	116,5000300
26.	92,2606900	116,5076100
27.	92,2675900	116,5115900
28.	92,2698400	116,5125100
29.	92,2775500	116,5144300
30.	92,2800000	116,5146800
31.	92,2879100	116,5143300
32.	92,2903400	116,5139200
33.	92,2978100	116,5112300
34.	92,3000500	116,5103300
35.	92,3065300	116,5057000
36.	92,3083700	116,5039600
37.	92,3133600	116,4977200
38.	92,3146700	116,4956100
39.	92,3175300	116,4884700
40.	92,3182900	116,4859600
41.	91,9624600	116,3808900
42.	91,9559000	116,3822100
43.	91,9475000	116,3847000
44.	91,9403100	116,3875500
45.	91,9286000	116,3940900
46.	91,9253900	116,3906000
47.	91,9246469	116,3898937
48.	91,9235400	116,3906800
49.	91,9155200	116,3977400
50.	91,9113565	116,4018418
51.	91,9065200	116,4071300
52.	91,9031200	116,4118100
53.	91,8961100	116,4070400
54.	91,8926200	116,4123800
55.	91,8995000	116,4170600
56.	91,8967300	116,4217300
57.	91,8932500	116,4292400
58.	91,8918800	116,4327500

59.	91,8903900	116,4371200
60.	91,8901600	116,4381700
61.	91,8911900	116,4384800
62.	91,8914600	116,4374500
63.	91,8934200	116,4380200
64.	91,8914200	116,4457000
65.	91,8903600	116,4536900
66.	91,8928800	116,4540600
67.	91,8923800	116,4606600
68.	91,8931300	116,4763900
69.	91,9262000	116,4739500
70.	91,9256694	116,4706230
71.	91,9254800	116,4647700
72.	91,9273900	116,4648300
73.	91,9275600	116,4601200
74.	91,9281200	116,4558400
75.	91,9291300	116,4509300
76.	91,9269100	116,4504900
77.	91,9274100	116,4481500
78.	91,9223400	116,4461500
79.	91,9239601	116,4417981
80.	91,9264753	116,4365812
81.	91,9280270	116,4339090
82.	91,9302216	116,4306271
83.	91,9332778	116,4267530
84.	91,9366600	116,4231600
85.	91,9399972	116,4201594
86.	91,9441182	116,4170776
87.	91,9489663	116,4140671
88.	91,9533943	116,4118894
89.	91,9579951	116,4101059
90.	91,9636950	116,4085047
91.	91,9666000	116,4079300

Режим использования территории объекта культурного наследия регионального значения
«Депо Николаевской железной дороги»,
расположенного по адресу: Санкт-Петербург, Невский пр., 85, литеры БО, ДД.

1. На территории объекта культурного наследия запрещаются строительство объектов капитального строительства и увеличение объемно-пространственных характеристик существующих на территории объекта культурного наследия объектов капитального строительства; проведение земляных, строительных, мелиоративных и иных работ, за исключением работ по сохранению объекта культурного наследия или его отдельных элементов, сохранению историко-градостроительной или природной среды объекта культурного наследия.

2. На территории объекта культурного наследия разрешается ведение хозяйственной деятельности, не противоречащей требованиям обеспечения сохранности объекта культурного наследия и позволяющей обеспечить функционирование объекта культурного наследия в современных условиях.

3. Требования к осуществлению деятельности в границах территории объекта культурного наследия и требования к содержанию и использованию территории объекта культурного наследия устанавливаются законодательством Российской Федерации и Санкт-Петербурга об объектах культурного наследия.