



ПРАВИТЕЛЬСТВО САНКТ-ПЕТЕРБУРГА  
КОМИТЕТ ПО ГОСУДАРСТВЕННОМУ КОНТРОЛЮ, ИСПОЛЬЗОВАНИЮ  
И ОХРАНЕ ПАМЯТНИКОВ ИСТОРИИ И КУЛЬТУРЫ  
РАСПОРЯЖЕНИЕ

окуд

25.10.2019

№ 620-р

**О включении выявленного объекта культурного наследия в единый государственный реестр объектов культурного наследия (памятников истории и культуры) народов Российской Федерации в качестве объекта культурного наследия регионального значения «Комплекс казарм лейб-гвардии Измайловского полка», об утверждении границ и режима использования территории объекта культурного наследия**

В соответствии с подпунктом 12 статьи 9.2, статьей 18 Федерального закона от 25.06.2002 № 73-ФЗ «Об объектах культурного наследия (памятниках истории и культуры) народов Российской Федерации», пунктом 3.1 Положения о Комитете по государственному контролю, использованию и охране памятников истории и культуры, утвержденного постановлением Правительства Санкт-Петербурга от 28.04.2004 № 651, на основании акта, составленного по результатам государственной историко-культурной экспертизы (от 17.10.2018 рег. № 01-26-9032), выполненной аттестованным экспертом Матвеевым Б.М., и с учетом решения рабочей группы Совета по сохранению культурного наследия при Правительстве Санкт-Петербурга от 12.09.2019:

1. Включить в единый государственный реестр объектов культурного наследия (памятников истории и культуры) народов Российской Федерации (далее - реестр) в качестве объекта культурного наследия регионального значения ансамбль «Комплекс казарм лейб-гвардии Измайловского полка», 1739-1740 гг. (создание Измайловской слободы в Санкт-Петербурге (планировка улиц, строительство деревянных казарм); 1799-1808 гг. (строительство каменных казарм); 1841-нач. XX в. (перестройки), расположенный по адресу: Санкт-Петербург, Измайловский проспект, дом 2а, литера А; дом 6, литера А; дом 8, литера А; дом 9/2, литеры А, Б; дом 12, литера А; дом 13, литера А; дом 15, литеры А, Д; дом 17, литера А; Троицкий проспект, дом 4, литеры В, Б (далее – Ансамбль), в следующем составе:

1) памятник «Казарма 2-й артиллерийской бригады» (Измайловский проспект, дом 2а, литера А), 1907 г.;

2) памятник «Солдатская казарма (с кирпичной оградой)» (Измайловский проспект, дом 6, литера А), 1808 г.; 1831 г.;

3) памятник «Солдатская казарма» (Измайловский проспект, дом 8, литера А), 1808 г.; 1831 г.;

- 4) памятник «Солдатская казарма (с двумя служебными флигелями)» (Измайловский проспект, д. 9/2, литеры А, Б), 1808 г.; 1841 г.;
- 5) памятник «Солдатская казарма» (Измайловский пр., д. 12, литера А), 1808 г.; 1883 г.;
- 6) памятник «Солдатская казарма» (Измайловский пр., д. 13, литера А), 1808 г.; 1890 г.;
- 7) памятник «Солдатская казарма с палисадником» (Измайловский проспект, дом 15, литеры А, Д), 1808 г.; 1878 г.;
- 8) памятник «Солдатская казарма (госпитальный корпус)» (Измайловский проспект, дом 17, литера А), 1808 г.; 1841-1853 гг.;
- 9) памятник «Солдатская казарма» (Троицкий проспект, дом 4, литера В), 1808 г.; 1840-е гг.;
- 10) памятник «Солдатская казарма» (Троицкий проспект, дом 4, литера Б), 1808 г.; 1840-е гг.

2. Исключить объект «Комплекс казарм лейб-гвардии Измайловского полка», расположенный по адресу: Санкт-Петербург, Измайловский пр., 2а, 6, 8, 9, 12, 13, 15, 17; Дубленский пер., б/№; 13-я Красноармейская ул., 1; Советский пер., 5; Троицкий пр., 2, 4 (лит. Б), 4, лит. В), из списка вновь выявленных объектов, представляющих историческую, научную, художественную или иную культурную ценность, утвержденного приказом КГИОП от 20.02.2001 № 15, числящийся под номером 120 (подпункты элементов ансамбля 120.2-120.11) в указанном списке.

3. Утвердить:

3.1. Границы территории Ансамбля согласно приложению № 1 к распоряжению.

3.2. Режим использования территории Ансамбля, согласно приложению № 2 к распоряжению.

4. Заместителю председателя КГИОП – начальнику Управления организационного обеспечения, популяризации и государственного учета объектов культурного наследия обеспечить:

4.1. Направление в Министерство культуры Российской Федерации заявления о регистрации в реестре объекта культурного наследия регионального значения «Комплекс казарм лейб-гвардии Измайловского полка» в срок, не превышающий двух месяцев со дня издания распоряжения.

4.2. Направление в Управление Федеральной службы государственной регистрации, кадастра и картографии по Санкт-Петербургу, Комитет по градостроительству и архитектуре копий распоряжения в срок, не превышающий пяти рабочих дней со дня издания распоряжения.


4.3. Уведомление лиц, являющихся собственниками или иными законными владельцами объекта, указанного в пункте 1 распоряжения, о включении объекта культурного наследия в реестр в срок, не превышающий трех рабочих дней со дня издания распоряжения.

4.4. Размещение распоряжения в электронной форме в локальной компьютерной сети КГИОП и его официальное опубликование.

4.5. Внесение соответствующих изменений в «Геоинформационную базу данных по объектам культурного наследия, границам и режимам зон охраны на территории Санкт-Петербурга».

б. Контроль за выполнением распоряжения возложить на заместителя председателя КГИОП – начальника Управления организационного обеспечения, популяризации государственного учета объектов культурного наследия.

Председатель КГИОП



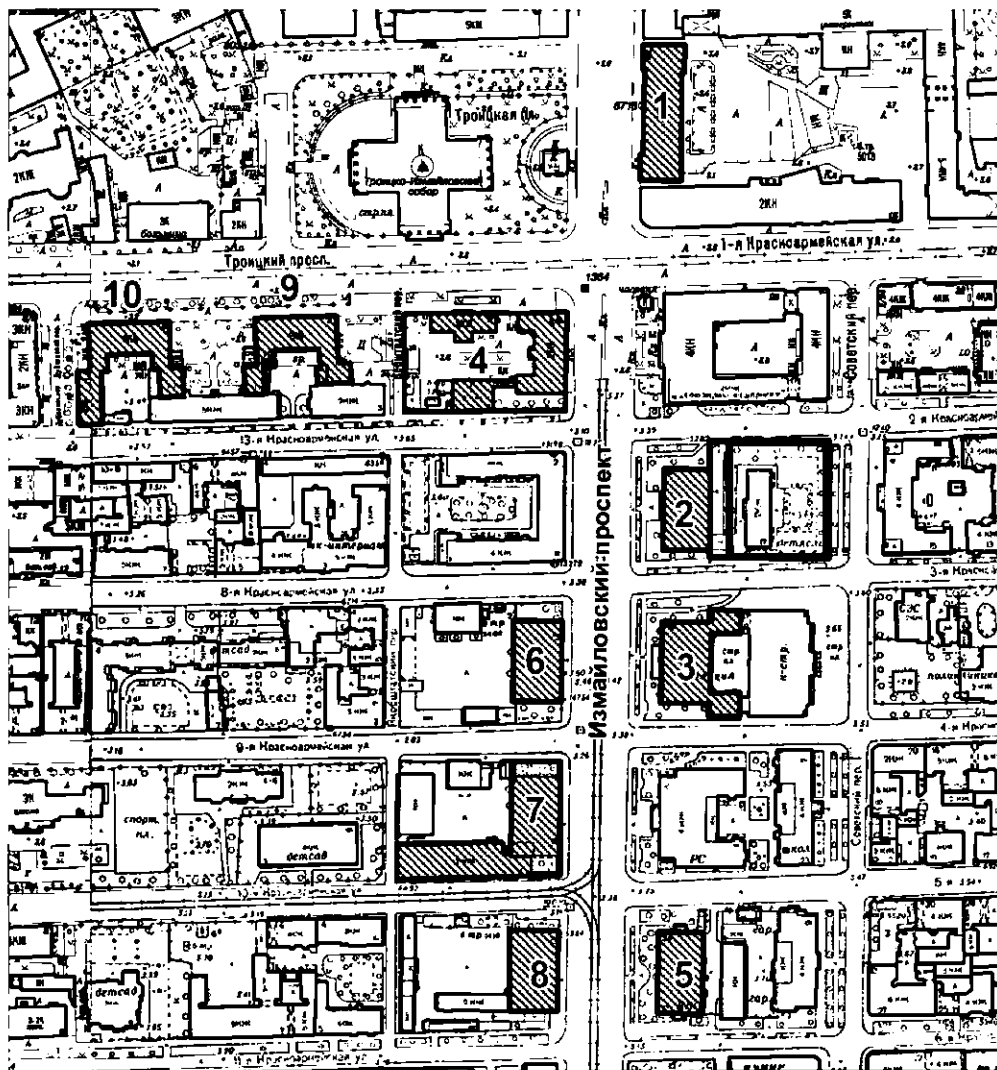
С.В. Макаров

128

Границы территории объекта культурного наследия регионального значения  
«Комплекс казарм лейб-гвардии Измайловского полка»,  
(далее – объект культурного наследия),

расположенного по адресу: Санкт-Петербург, Измайловский проспект, дом 2а, литера А;  
Измайловский проспект, дом 6, литера А; Измайловский проспект, дом 8, литера А;  
Измайловский проспект, дом 9/2, литеры А, Б; Измайловский проспект, дом 12, литера А;  
Измайловский проспект, дом 13, литера А; Измайловский проспект, дом 15, литеры А, Д;  
Измайловский проспект, дом 17, литера А; Троицкий проспект, дом 4, литеры Б, В

1. Схема границ территории объекта культурного наследия:



Масштаб 1:4000

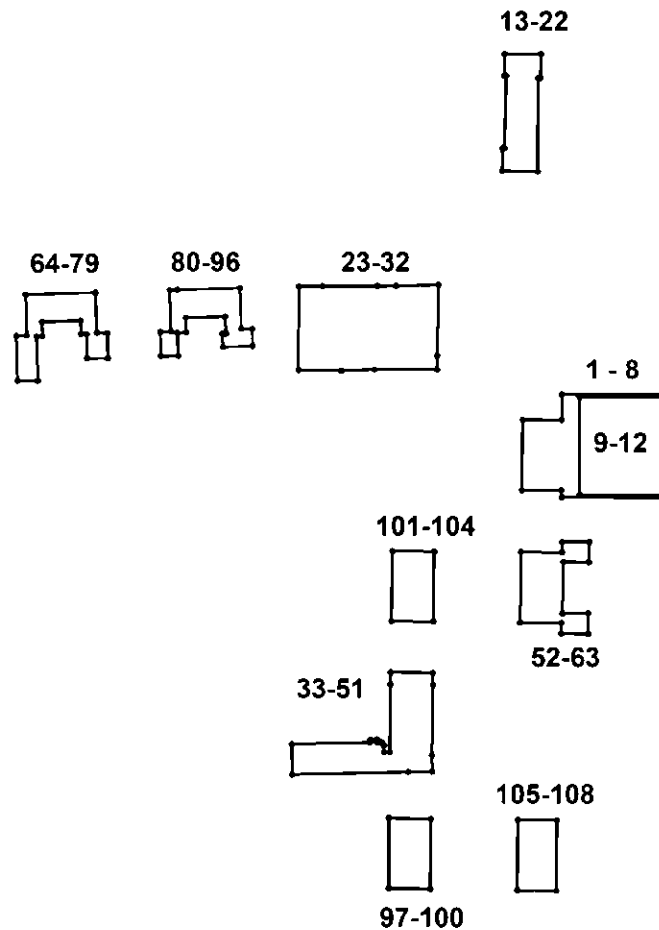
Условные обозначения:

- Граница территории объекта культурного наследия
- ▨ Объект культурного наследия:
  - ▨ Здания и сооружения
  - ▨ Палисадник

## Состав объекта культурного наследия:

1. Казарма 2-й артиллерийской бригады  
(Измайловский проспект, дом 2а, литера А)
2. Солдатская казарма (с кирпичной оградой)  
(Измайловский проспект, дом 6, литера А)
3. Солдатская казарма  
(Измайловский проспект, дом 8, литера А)
4. Солдатская казарма (с двумя служебными флигелями)  
(Измайловский проспект, дом 9/2, литеры А, Б)
5. Солдатская казарма  
(Измайловский проспект, дом 12, литера А)
6. Солдатская казарма  
(Измайловский проспект, дом 13, литера А)
7. Солдатская казарма с палисадником  
(Измайловский проспект, дом 15, литеры А, Д)
8. Солдатская казарма (госпитальный корпус)  
(Измайловский проспект, дом 17, литера А)
9. Солдатская казарма  
(Троицкий проспект, дом 4, литера В)
10. Солдатская казарма  
(Троицкий проспект, дом 4, литера Б)

## 2. Перечень координат характерных точек границ территории объекта культурного наследия:



## УСЛОВНЫЕ ОБОЗНАЧЕНИЯ:

- Граница территории объекта культурного наследия
- 1 Номер характерной точки

Номер характерной точки	Координаты характерных точек в системе координат, установленной для ведения государственного кадастра объектов недвижимости (м)	
	X	Y
1	2	3
1.	91904,99	113389,66
2.	91967,89	113389,66
3.	91967,89	113326,59
4.	91952,17	113326,57
5.	91952,49	113302,62
6.	91909,48	113302,04
7.	91909,46	113326,49
8.	91905,14	113326,59
9.	91966,12	113337,44
10.	91966,12	113388,05
11.	91906,76	113388,05
12.	91906,76	113337,44
13.	92175,85	113291,68
14.	92162,57	113291,39
15.	92162,51	113292,67
16.	92118,36	113291,45
17.	92118,37	113290,34
18.	92104,68	113290,23
19.	92104,26	113312,02
20.	92161,30	113312,23
21.	92161,22	113313,56
22.	92175,91	113314,05
23.	92034,24	113165,60
24.	92034,42	113180,17
25.	92034,45	113213,97
26.	92034,55	113225,43
27.	92035,15	113251,27
28.	91991,80	113250,53
29.	91983,11	113250,54
30.	91983,13	113212,39
31.	91982,46	113191,57
32.	91982,70	113165,46
33.	91755,56	113209,36
34.	91756,79	113209,33
35.	91757,38	113209,88
36.	91757,48	113213,50
37.	91756,95	113214,05
38.	91755,67	113214,06
39.	91755,71	113216,70
40.	91753,85	113217,95
41.	91749,79	113217,96
42.	91749,77	113221,59
43.	91791,04	113222,02
44.	91798,59	113222,07
45.	91798,13	113247,90

46.	91790,77	113247,93
47.	91747,67	113247,38
48.	91737,87	113247,53
49.	91737,73	113232,93
50.	91736,06	113161,61
51.	91754,47	113161,41
52.	91871,64	113326,75
53.	91878,08	113326,79
54.	91877,94	113343,24
55.	91865,48	113343,08
56.	91865,73	113327,47
57.	91834,15	113327,01
58.	91834,37	113342,71
59.	91821,88	113342,59
60.	91821,99	113326,15
61.	91828,57	113326,43
62.	91828,71	113301,07
63.	91871,81	113301,61
64.	92005,07	113032,81
65.	92013,38	113032,55
66.	92012,55	113008,90
67.	92003,75	113009,19
68.	92003,58	113005,69
69.	91976,20	113006,55
70.	91976,11	112994,00
71.	92004,03	112993,17
72.	92004,23	112999,62
73.	92029,06	112998,97
74.	92030,29	113041,65
75.	92005,85	113042,35
76.	92005,74	113048,79
77.	91990,46	113049,21
78.	91990,15	113036,42
79.	92005,11	113036,08
80.	92006,66	113087,73
81.	92031,88	113086,68
82.	92032,10	113091,58
83.	92033,17	113129,80
84.	92008,36	113130,60
85.	92008,27	113137,09
86.	91997,80	113137,63
87.	91997,29	113119,52
88.	92005,46	113119,13
89.	92005,44	113121,19
90.	92015,73	113120,62
91.	92015,00	113096,80
92.	92006,15	113097,08
93.	92005,86	113091,57
94.	91991,84	113092,09
95.	91991,55	113081,58
96.	92006,42	113081,06
97.	91666,60	113221,09
98.	91709,51	113221,03

99.	91709,10	113246,74
100.	91666,34	113246,30
101.	91829,72	113222,62
102.	91872,38	113223,23
103.	91872,08	113248,79
104.	91829,45	113248,28
105.	91665,36	113299,23
106.	91708,44	113299,67
107.	91708,26	113323,53
108.	91665,25	113323,09



Режим использования территории  
объекта культурного наследия регионального значения  
«Комплекс казарм лейб-гвардии Измайловского полка»,  
расположенный по адресу: Санкт-Петербург, Измайловский пр., д. 2а, литера А; д. 6, литера А;  
д. 8, литера А; д. 9/2, литеры А, Б; д. 12, литера А; д. 13, литера А; д. 15, литеры А, Д; д. 17,  
литера А; Троицкий пр., д. 4, литеры В, Б

1. На территории объекта культурного наследия запрещаются строительство объектов капитального строительства и увеличение объемно-пространственных характеристик, существующих на территории объекта культурного наследия объектов капитального строительства; проведение земляных, строительных, мелиоративных и иных работ, за исключением работ по сохранению объекта культурного наследия или его отдельных элементов, сохранению историко-градостроительной или природной среды объекта культурного наследия;

2. На территории объекта культурного наследия разрешается ведение хозяйственной деятельности, не противоречащей требованиям обеспечения сохранности объекта культурного наследия и позволяющей обеспечить функционирование объекта культурного наследия в современных условиях;

3. Требования к осуществлению деятельности в границах территории объекта культурного наследия и требования к содержанию и использованию территории объекта культурного наследия устанавливаются законодательством Российской Федерации и Санкт-Петербурга об объектах культурного наследия.