



ПРАВИТЕЛЬСТВО САНКТ-ПЕТЕРБУРГА
КОМИТЕТ ПО ГОСУДАРСТВЕННОМУ КОНТРОЛЮ, ИСПОЛЬЗОВАНИЮ
И ОХРАНЕ ПАМЯТНИКОВ ИСТОРИИ И КУЛЬТУРЫ
РАСПОРЯЖЕНИЕ

окул

31.05.2023

№ 401-рп

**Об утверждении границ и режима использования территории
объекта культурного наследия федерального значения
«Набережная Петроградская»**

В соответствии со статьей 3.1, подпунктом 10 пункта 2 статьи 33 Федерального закона от 25.06.2002 № 73-ФЗ «Об объектах культурного наследия (памятниках истории и культуры) народов Российской Федерации» и пунктом 3.12 Положения о Комитете по государственному контролю, использованию и охране памятников истории и культуры, утвержденного постановлением Правительства Санкт-Петербурга от 28.04.2004 № 651, на основании историко-культурного исследования, выполненного ООО «Росскарта» (от 10.11.2022 рег. № 01-46-3443/22-0-0):

1. Утвердить:

1.1. Границы территории объекта культурного наследия федерального значения «Набережная Петроградская», расположенного по адресу: г. Санкт-Петербург, участок набережной рек Невы и Большой Невки «Троицкий мост – Сампсониевский мост», литера А, участок набережной реки Большой Невки «Сампсониевский мост – Гренадерский мост», литера Б, согласно приложению № 1 к распоряжению.

1.2. Режим использования территории объекта культурного наследия федерального значения «Набережная Петроградская», расположенного по адресу: г. Санкт-Петербург, участок набережной рек Невы и Большой Невки «Троицкий мост – Сампсониевский мост», литера А, участок набережной реки Большой Невки «Сампсониевский мост – Гренадерский мост», литера Б, согласно приложению № 2 к распоряжению.

2. План границ территории объекта культурного наследия федерального значения «Набережная Петроградская», утвержденный КГИОП 28.12.2007, признать утратившим силу.

3. Начальнику отдела государственного реестра объектов культурного наследия обеспечить:

3.1. Направление в Управление Федеральной службы государственной регистрации, кадастра и картографии по Санкт-Петербургу, Комитет по градостроительству и архитектуре копий распоряжений в срок, не превышающий пяти рабочих дней со дня издания распоряжения.

3.2. Уведомление лиц, являющихся собственниками или иными законными владельцами объекта, указанного в пункте 1 распоряжения, в срок, не превышающий трех рабочих дней со дня издания распоряжения.

3.3. Размещение настоящего распоряжения в электронной форме в локальной компьютерной сети КГИОП и его официальное опубликование.

3.4. Внесение соответствующих изменений в «Геоинформационную базу данных по объектам культурного наследия, границам и режимам зон охраны на территории Санкт-Петербурга».

4. Контроль за выполнением распоряжения возложить на начальника Управления государственного реестра объектов культурного наследия.

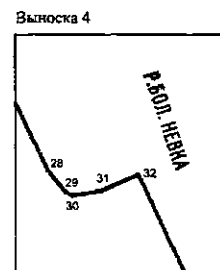
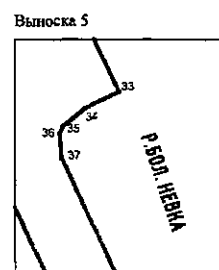
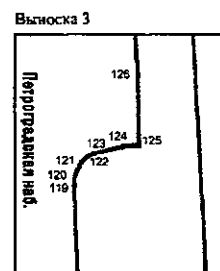
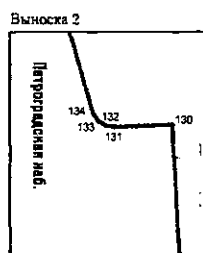
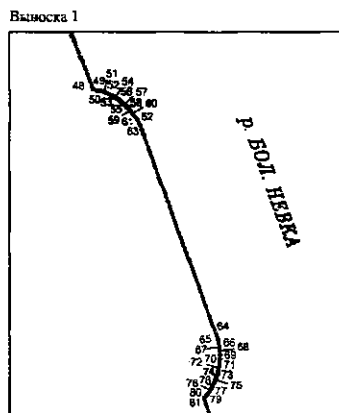
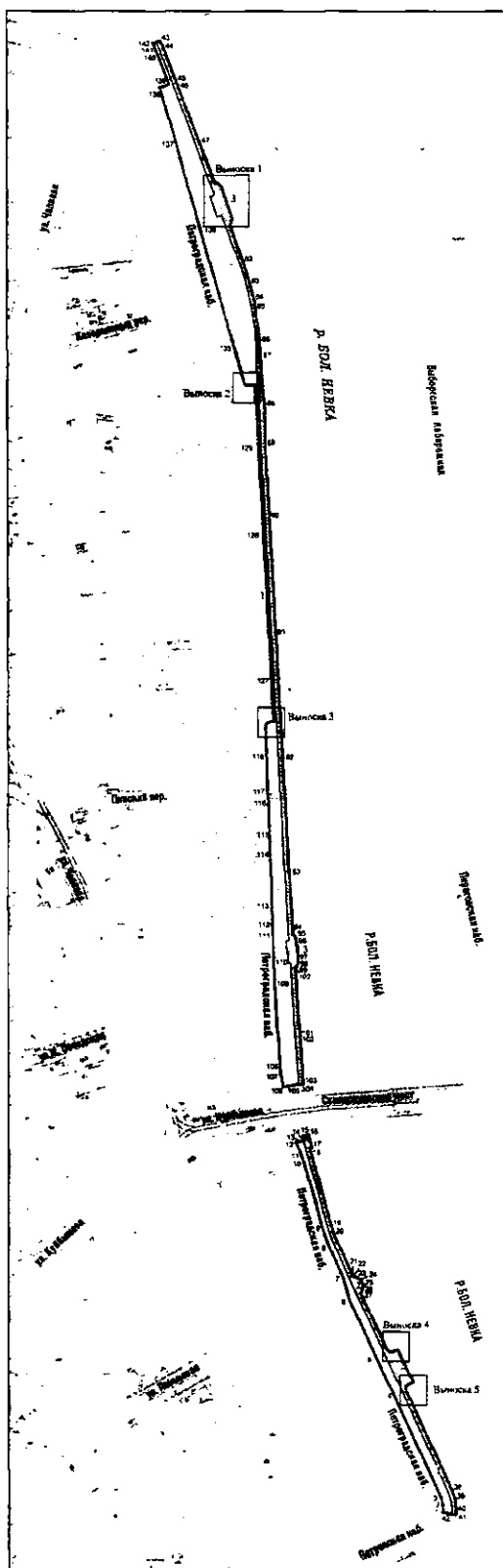
Председатель КГИОП

A large, stylized handwritten signature in black ink, consisting of several loops and a long horizontal stroke at the end.

С.В. Макаров

Границы территории объекта культурного наследия федерального значения «Набережная Петроградская» (далее – объект культурного наследия), расположенного по адресу: г. Санкт-Петербург, участок набережной рек Невы и Большой Невки «Троицкий мост – Сампсониевский мост», литера А, участок набережной реки Большой Невки «Сампсониевский мост – Гренадерский мост», литера Б

1. Схема границ территории объекта культурного наследия:



Масштаб 1:4000

Условные обозначения:

- Граница территории объекта культурного наследия
- 1 — характерная точка границы территории объекта культурного наследия
- ▨ — Объект культурного наследия федерального значения
- ▤ — Здания и сооружения

Экспликация:

1. Набережная;
2. Полукруглый лестничный спуск;
3. Лестничные спуски (2).

2. Перечень координат характерных точек границ территории
объекта культурного наследия:

Сведения о местоположении границ объекта					
1. Система координат СК-1964					
2. Сведения о характерных точках границ объекта					
Обозначение характерных точек границ	Координаты, м		Метод определения координат характерной точки	Средняя квадратическая погрешность положения характерной точки (M _t), м	Описание обозначения точки на местности (при наличии)
	X	Y			
1	2	3	4	5	6
1	96336.72	114949.23	Геодезический метод	0.10	–
2	96343.90	114949.19	Геодезический метод	0.10	–
3	96351.11	114947.41	Геодезический метод	0.10	–
4	96454.05	114899.46	Геодезический метод	0.10	–
5	96492.05	114881.91	Геодезический метод	0.10	–
6	96548.42	114856.01	Геодезический метод	0.10	–
7	96570.05	114849.68	Геодезический метод	0.10	–
8	96603.37	114835.15	Геодезический метод	0.10	–
9	96620.87	114828.63	Геодезический метод	0.10	–
10	96686.22	114810.37	Геодезический метод	0.10	–
11	96696.59	114806.88	Геодезический метод	0.10	–
12	96706.63	114802.28	Геодезический метод	0.10	–
13	96707.69	114806.04	Геодезический метод	0.10	–
14	96708.60	114810.58	Геодезический метод	0.10	–
15	96713.34	114809.45	Геодезический метод	0.10	–
16	96714.49	114814.60	Геодезический метод	0.10	–
17	96701.43	114818.22	Геодезический метод	0.10	–
18	96700.82	114816.19	Геодезический метод	0.10	–
19	96622.45	114838.03	Геодезический метод	0.10	–
20	96614.23	114840.74	Геодезический метод	0.10	–
21	96572.75	114859.10	Геодезический метод	0.10	–
22	96572.49	114859.38	Геодезический метод	0.10	–
23	96572.00	114862.07	Геодезический метод	0.10	–
24	96569.52	114866.96	Геодезический метод	0.10	–
25	96563.28	114869.93	Геодезический метод	0.10	–
26	96557.79	114868.10	Геодезический метод	0.10	–
27	96554.81	114867.36	Геодезический метод	0.10	–
28	96500.08	114892.85	Геодезический метод	0.10	–
29	96497.29	114895.10	Геодезический метод	0.10	–
30	96496.93	114895.92	Геодезический метод	0.10	–
31	96497.46	114899.57	Геодезический метод	0.10	–
32	96499.49	114904.06	Геодезический метод	0.10	–
33	96466.52	114919.43	Геодезический метод	0.10	–
34	96464.41	114915.10	Геодезический метод	0.10	–
35	96462.20	114912.49	Геодезический метод	0.10	–
36	96461.23	114912.04	Геодезический метод	0.10	–
37	96458.09	114912.27	Геодезический метод	0.10	–
38	96359.01	114958.26	Геодезический метод	0.10	–
39	96349.95	114961.53	Геодезический метод	0.10	–
40	96337.41	114962.72	Геодезический метод	0.10	–
41	96334.20	114962.03	Геодезический метод	0.10	–
42	96335.72	114954.30	Геодезический метод	0.10	–
1	96336.72	114949.23	Геодезический метод	0.10	–
43	97803.79	114668.80	Геодезический метод	0.10	–
44	97795.42	114672.06	Геодезический метод	0.10	–
45	97763.26	114684.61	Геодезический метод	0.10	–
46	97759.74	114685.99	Геодезический метод	0.10	–
47	97702.16	114708.13	Геодезический метод	0.10	–
48	97663.68	114723.17	Геодезический метод	0.10	–
49	97663.55	114723.73	Геодезический метод	0.10	–
50	97663.42	114724.21	Геодезический метод	0.10	–

51	97663.26	114724.65	Геодезический метод	0.10	—
52	97663.14	114724.99	Геодезический метод	0.10	—
53	97662.83	114725.65	Геодезический метод	0.10	—
54	97662.53	114726.18	Геодезический метод	0.10	—
55	97662.25	114726.58	Геодезический метод	0.10	—
56	97661.97	114726.97	Геодезический метод	0.10	—
57	97661.62	114727.40	Геодезический метод	0.10	—
58	97661.23	114727.81	Геодезический метод	0.10	—
59	97660.84	114728.16	Геодезический метод	0.10	—
60	97660.45	114728.48	Геодезический метод	0.10	—
61	97660.02	114728.79	Геодезический метод	0.10	—
62	97659.59	114729.07	Геодезический метод	0.10	—
63	97658.96	114729.42	Геодезический метод	0.10	—
64	97631.00	114739.52	Геодезический метод	0.10	—
65	97630.50	114739.67	Геодезический метод	0.10	—
66	97629.96	114739.80	Геодезический метод	0.10	—
67	97629.41	114739.89	Геодезический метод	0.10	—
68	97628.92	114739.94	Геодезический метод	0.10	—
69	97628.38	114739.97	Геодезический метод	0.10	—
70	97627.83	114739.96	Геодезический метод	0.10	—
71	97627.28	114739.92	Геодезический метод	0.10	—
72	97626.74	114739.83	Геодезический метод	0.10	—
73	97626.27	114739.74	Геодезический метод	0.10	—
74	97625.73	114739.59	Геодезический метод	0.10	—
75	97625.23	114739.42	Геодезический метод	0.10	—
76	97624.75	114739.23	Геодезический метод	0.10	—
77	97624.24	114738.97	Геодезический метод	0.10	—
78	97623.80	114738.73	Геодезический метод	0.10	—
79	97623.33	114738.43	Геодезический метод	0.10	—
80	97622.90	114738.10	Геодезический метод	0.10	—
81	97622.65	114737.89	Геодезический метод	0.10	—
82	97584.80	114750.99	Геодезический метод	0.10	—
83	97562.98	114757.84	Геодезический метод	0.10	—
84	97547.15	114762.12	Геодезический метод	0.10	—
85	97537.34	114763.71	Геодезический метод	0.10	—
86	97505.98	114767.06	Геодезический метод	0.10	—
87	97491.54	114767.96	Геодезический метод	0.10	—
88	97441.53	114772.11	Геодезический метод	0.10	—
89	97404.75	114772.68	Геодезический метод	0.10	—
90	97328.93	114776.83	Геодезический метод	0.10	—
91	97212.94	114783.24	Геодезический метод	0.10	—
92	97091.26	114789.79	Геодезический метод	0.10	—
93	96975.53	114796.01	Геодезический метод	0.10	—
94	96913.71	114799.92	Геодезический метод	0.10	—
95	96912.16	114801.82	Геодезический метод	0.10	—
96	96909.68	114803.05	Геодезический метод	0.10	—
97	96886.16	114804.75	Геодезический метод	0.10	—
98	96884.31	114804.58	Геодезический метод	0.10	—
99	96881.95	114803.41	Геодезический метод	0.10	—
100	96880.89	114802.07	Геодезический метод	0.10	—
101	96812.56	114806.52	Геодезический метод	0.10	—
102	96806.41	114806.96	Геодезический метод	0.10	—
103	96765.52	114809.91	Геодезический метод	0.10	—
104	96765.23	114805.92	Геодезический метод	0.10	—
105	96765.05	114803.43	Геодезический метод	0.10	—
106	96762.52	114789.59	Геодезический метод	0.10	—
107	96775.07	114787.47	Геодезический метод	0.10	—
108	96782.06	114786.54	Геодезический метод	0.10	—
109	96864.19	114780.93	Геодезический метод	0.10	—
110	96882.79	114780.20	Геодезический метод	0.10	—
111	96913.96	114779.73	Геодезический метод	0.10	—
112	96923.10	114779.02	Геодезический метод	0.10	—
113	96943.36	114778.57	Геодезический метод	0.10	—
114	96997.46	114776.68	Геодезический метод	0.10	—
115	97010.38	114776.37	Геодезический метод	0.10	—
116	97044.10	114775.26	Геодезический метод	0.10	—
117	97057.72	114774.66	Геодезический метод	0.10	—
118	97093.72	114773.49	Геодезический метод	0.10	—
119	97123.11	114772.37	Геодезический метод	0.10	—

120	97124.40	114772.49	Геодезический метод	0.10	-
121	97126.00	114773.35	Геодезический метод	0.10	-
122	97126.61	114773.97	Геодезический метод	0.10	-
123	97127.05	114774.84	Геодезический метод	0.10	-
124	97127.80	114778.30	Геодезический метод	0.10	-
125	97127.97	114780.39	Геодезический метод	0.10	-
126	97136.78	114780.24	Геодезический метод	0.10	-
127	97170.50	114778.37	Геодезический метод	0.10	-
128	97315.89	114770.55	Геодезический метод	0.10	-
129	97403.46	114765.72	Геодезический метод	0.10	-
130	97461.89	114762.57	Геодезический метод	0.10	-
131	97461.68	114754.82	Геодезический метод	0.10	-
132	97461.79	114753.71	Геодезический метод	0.10	-
133	97462.34	114752.74	Геодезический метод	0.10	-
134	97463.22	114752.08	Геодезический метод	0.10	-
135	97500.00	114741.60	Геодезический метод	0.10	-
136	97614.52	114709.03	Геодезический метод	0.10	-
137	97703.11	114683.84	Геодезический метод	0.10	-
138	97757.19	114668.17	Геодезический метод	0.10	-
139	97760.48	114677.22	Геодезический метод	0.10	-
140	97792.55	114664.70	Геодезический метод	0.10	-
141	97793.61	114664.29	Геодезический метод	0.10	-
142	97800.93	114661.44	Геодезический метод	0.10	-
43	97803.79	114668.80	Геодезический метод	0.10	-

Режим использования территории объекта культурного наследия федерального значения «Набережная Петроградская», расположенного по адресу: г. Санкт-Петербург, участок набережной рек Невы и Большой Невки «Троицкий мост – Сампсониевский мост», литера А, участок набережной реки Большой Невки «Сампсониевский мост – Гренадерский мост», литера Б

1. На территории объекта культурного наследия запрещаются: строительство объектов капитального строительства и увеличение объемно-пространственных характеристик существующих на территории объекта культурного наследия объектов капитального строительства; проведение земляных, строительных, мелиоративных и иных работ, за исключением работ по сохранению объекта культурного наследия или его отдельных элементов, сохранению историко-градостроительной или природной среды объекта культурного наследия.

2. На территории объекта культурного наследия разрешается ведение хозяйственной деятельности, не противоречащей требованиям обеспечения сохранности объекта культурного наследия и позволяющей обеспечить функционирование объекта культурного наследия в современных условиях.

3. Требования к осуществлению деятельности в границах территории объекта культурного наследия и требования к содержанию использования территории объекта культурного наследия устанавливаются законодательством Российской Федерации и Санкт-Петербурга об объектах культурного наследия.