



ПРАВИТЕЛЬСТВО САНКТ-ПЕТЕРБУРГА
КОМИТЕТ ПО ГОСУДАРСТВЕННОМУ КОНТРОЛЮ, ИСПОЛЬЗОВАНИЮ
И ОХРАНЕ ПАМЯТНИКОВ ИСТОРИИ И КУЛЬТУРЫ
РАСПОРЯЖЕНИЕ

окуд

31.05.2023

№ 407-рп

**Об утверждении границ и режима использования территории
объекта культурного наследия федерального значения
«Домик Петра I»**

В соответствии со статьей 3.1, подпунктом 10 пункта 2 статьи 33 Федерального закона от 25.06.2002 № 73-ФЗ «Об объектах культурного наследия (памятниках истории и культуры) народов Российской Федерации» и пунктом 3.12 Положения о Комитете по государственному контролю, использованию и охране памятников истории и культуры, утвержденного постановлением Правительства Санкт-Петербурга от 28.04.2004 № 651, на основании историко-культурного исследования, выполненного ООО «Росскарта» (от 27.10.2022 рег. № 01-43-28378/22-0-0):

1. Утвердить:

1.1. Границы территории объекта культурного наследия федерального значения «Домик Петра I», расположенного по адресу: г. Санкт-Петербург, Петровская набережная, дом 6, литера А, согласно приложению № 1 к распоряжению.

1.2. Режим использования территории объекта культурного наследия федерального значения «Домик Петра I», расположенного по адресу: г. Санкт-Петербург, Петровская набережная, дом 6, литера А, согласно приложению № 2 к распоряжению.

2. План границ территории объекта культурного наследия федерального значения «Домик Петра I», утвержденный КГИОП 10.12.2004, признать утратившим силу.

3. Начальнику отдела государственного реестра объектов культурного наследия обеспечить:

3.1. Направление в Управление Федеральной службы государственной регистрации, кадастра и картографии по Санкт-Петербургу, Комитет по градостроительству и архитектуре копий распоряжений в срок, не превышающий пяти рабочих дней со дня издания распоряжения.

3.2. Уведомление лиц, являющихся собственниками или иными законными владельцами объекта, указанного в пункте 1 распоряжения, в срок, не превышающий трех рабочих дней со дня издания распоряжения.

3.3. Размещение настоящего распоряжения в электронной форме в локальной компьютерной сети КГИОП и его официальное опубликование.

3.4. Внесение соответствующих изменений в «Геоинформационную базу данных по объектам культурного наследия, границам и режимам зон охраны на территории Санкт-Петербурга».

4. Контроль за выполнением распоряжения возложить на начальника Управления государственного реестра объектов культурного наследия.

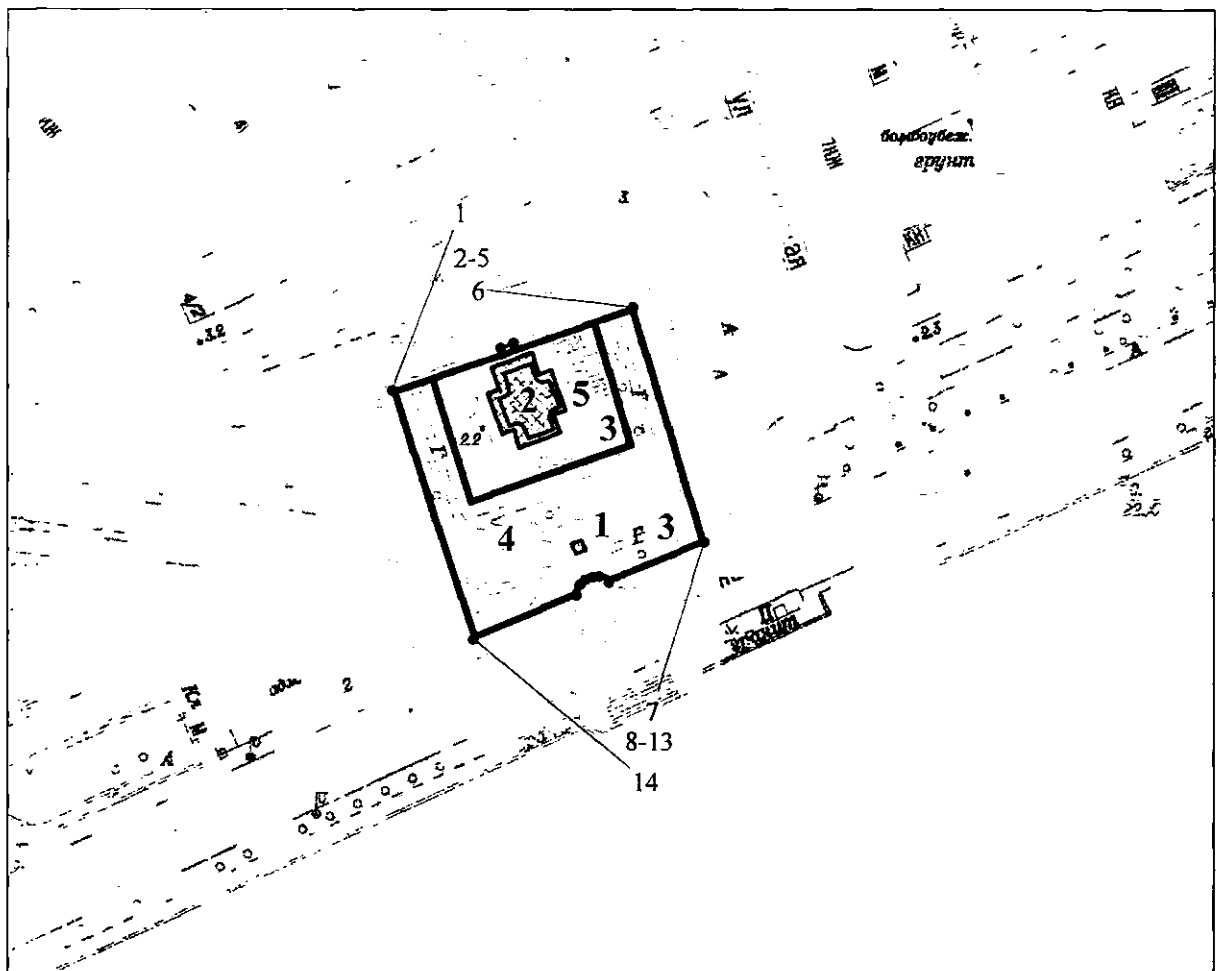
Председатель КГИОП

A large, stylized handwritten signature in black ink, consisting of a large loop on the left and several sweeping strokes on the right.

С.В. Макаров




Границы территории объекта культурного наследия федерального значения
«Домик Петра I» (далее – объект культурного наследия), расположенного по адресу:
г. Санкт-Петербург, Петровская набережная, дом 6, литера А

1. Схема границ территории объекта культурного наследия:



Масштаб 1:2000

Условные обозначения:

	граница территории объекта культурного наследия
	характерная точка границы территории объекта культурного наследия
	территория, занимаемая объектом культурного наследия федерального значения

Состав объекта культурного наследия:

- | | |
|-------------------|-------------------|
| 1. Бюст Петра I; | 4. Сад; |
| 2. Домик Петра I; | 5. Футляр домика. |
| 3. Ограды; | |

**2. Перечень координат характерных точек границ территории
объекта культурного наследия:**

Сведения о местоположении границ объекта					
1. Система координат <u>СК-1964</u>					
2. Сведения о характерных точках границ объекта					
Обозначение характерных точек границ	Координаты, м		Метод определения координат характерной точки	Средняя квадратическая погрешность положения характерной точки (M _t), м	Описание обозначения точки на местности (при наличии)
	X	Y			
1	2	3	4	5	6
1	96223.78	114518.40	Метод спутниковых геодезических измерений (определений)	0.10	–
2	96233.65	114547.43	Метод спутниковых геодезических измерений (определений)	0.10	–
3	96235.08	114546.96	Метод спутниковых геодезических измерений (определений)	0.10	–
4	96236.27	114550.28	Метод спутниковых геодезических измерений (определений)	0.10	–
5	96234.78	114550.80	Метод спутниковых геодезических измерений (определений)	0.10	–
6	96245.73	114581.99	Метод спутниковых геодезических измерений (определений)	0.10	–
7	96183.93	114601.02	Метод спутниковых геодезических измерений (определений)	0.10	–
8	96173.34	114575.84	Метод спутниковых геодезических измерений (определений)	0.10	–
9	96174.82	114573.29	Метод спутниковых геодезических измерений (определений)	0.10	–
10	96174.68	114571.52	Метод спутниковых геодезических измерений (определений)	0.10	–
11	96173.98	114569.58	Метод спутниковых геодезических измерений (определений)	0.10	–
12	96172.62	114568.07	Метод спутниковых геодезических измерений (определений)	0.10	–
13	96169.74	114567.08	Метод спутниковых геодезических измерений (определений)	0.10	–
14	96158.00	114539.89	Метод спутниковых геодезических измерений (определений)	0.10	–
1	96223.78	114518.40	Метод спутниковых геодезических измерений (определений)	0.10	–

Режим использования территории объекта культурного наследия федерального значения
«Домик Петра I», расположенного по адресу: г. Санкт-Петербург, Петровская набережная,
дом 6, литера А

1. На территории объекта культурного наследия запрещаются: строительство объектов капитального строительства и увеличение объемно-пространственных характеристик существующих на территории объекта культурного наследия объектов капитального строительства; проведение земляных, строительных, мелиоративных и иных работ, за исключением работ по сохранению объекта культурного наследия или его отдельных элементов, сохранению историко-градостроительной или природной среды объекта культурного наследия.

2. На территории объекта культурного наследия разрешается ведение хозяйственной деятельности, не противоречащей требованиям обеспечения сохранности объекта культурного наследия и позволяющей обеспечить функционирование объекта культурного наследия в современных условиях.

3. Требования к осуществлению деятельности в границах территории объекта культурного наследия и требования к содержанию использования территории объекта культурного наследия устанавливаются законодательством Российской Федерации и Санкт-Петербурга об объектах культурного наследия.